

KECAMATAN TANJUNG TEBAT DALAM ANGKA **2019**



**BADAN PUSAT STATISTIK
KABUPATEN LAHAT**

KECAMATAN TANJUNG TEBAT DALAM ANGKA **2019**



**BADAN PUSAT STATISTIK
KABUPATEN LAHAT**

KECAMATAN TANJUNG TEBAT DALAM ANGKA 2018

No.Publikasi : 16040.1715
Katalog : 11020011604.042
ISBN : 978-602-749-239-4
Ukuran Buku : 21 cm X 16 cm
Jumlah Halaman : 83 + XIV

Naskah :

Badan Pusat Statistik kabupaten Lahat

Penyunting :

Badan Pusat Statistik kabupaten Lahat

Gambar :

Badan Pusat Statistik Kabupaten Lahat

Gambar Kulit :

Badan Pusat Statistik Kabupaten Lahat
(<http://freedesignfile.com>)

Diterbitkan oleh :

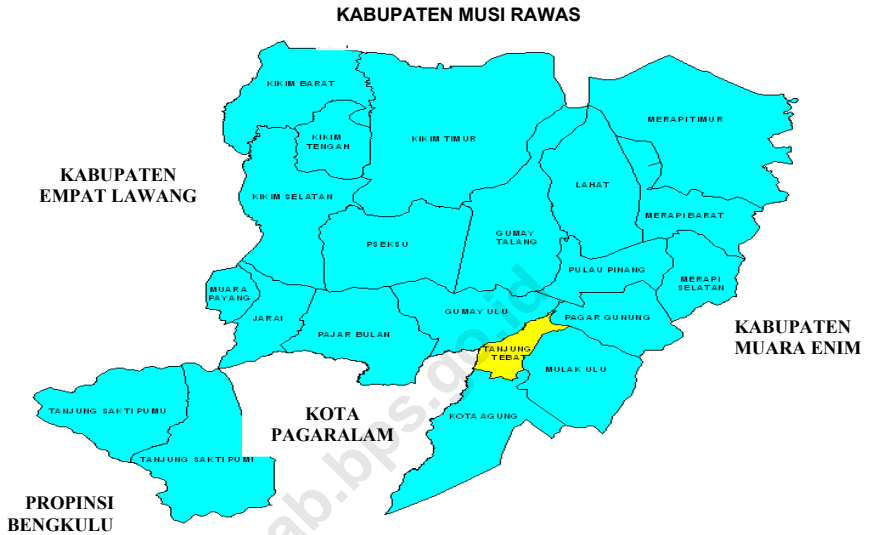
Badan Pusat Statistik Kabupaten Lahat

Dicetak oleh :

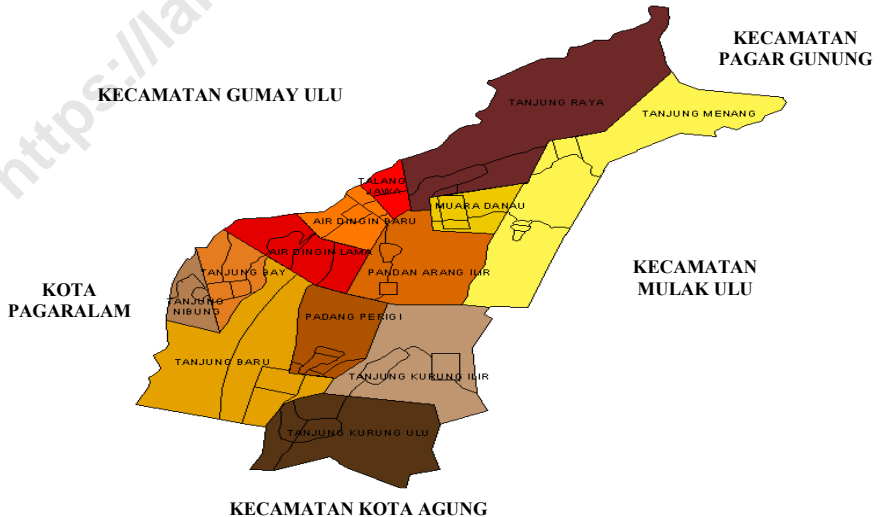
CV. Alief Media Grafika

**Dilarang mengumumkan, mendistribusikan, mengomunikasikan,
dan/atau menggandakan sebagian atau seluruh isi buku ini untuk
tujuan komersial tanpa izin tertulis dari Badan Pusat Statistik**

PETA KECAMATAN TANJUNG TEBAT KABUPATEN LAHAT PROPINSI SUMATERA SELATAN



PETA PER DESA KECAMATAN TANJUNG TEBAT



KATA PENGANTAR

Dengan memanjatkan puji syukur ke hadirat Tuhan Yang Maha Esa, Badan Pusat Statistik Kabupaten Lahat telah dapat menyelesaikan publikasi "**Kecamatan Tanjung Tebat Dalam Angka Tahun 2019**" dengan harapan publikasi ini selalu terbit setiap tahun dengan maksud untuk memberikan gambaran secara komprehensif mengenai keadaan geografi, pemerintahan, sosial dan ekonomi di Kecamatan Tanjung Tebat.

Data-data statistik yang disajikan dalam bentuk tabel merupakan hasil pengumpulan (collecting) data sekunder dari berbagai instansi pemerintah khususnya pemerintahan desa se-Kecamatan Tanjung Tebat. Disamping menyajikan tabel, publikasi ini juga menganalisis secara sekilas data yang tersedia. Namun, karena terbatasnya data yang tersedia maka masih ada juga beberapa keterbatasan informasi yang disampaikan utamanya dalam ketepatan waktu.

Dengan terbitnya publikasi ini, diharapkan dapat memberikan informasi yang sebaik-baiknya kepada kalangan pengguna data sebagai bahan monitoring, evaluasi, dan penetapan kebijakan pembangunan maupun sebagai bahan dalam studi-studi selanjutnya.

Akhir kata, kami menyampaikan ucapan terima kasih yang sebesar-besarnya kepada semua pihak yang telah membantu terbitnya publikasi ini. Untuk penyempurnaan publikasi ini di kemudian hari, partisipasi aktif dari berbagai institusi sangatlah diharapkan.

Lahat, September 2019

KEPALA BADAN PUSAT STATISTIK
KABUPATEN LAHAT,



Ir. HJ, CHAIRINITA KURNIARITA, M.Si

CAMAT TANJUNG TEBAT

SAMBUTAN

Puji syukur kita panjatkan kehadirat Allah Yang Maha Kuasa, atas berkah dan rahmat-Nya Publikasi “**Kecamatan Tanjung Tebat Dalam Angka Tahun 2018**” dapat diselesaikan dengan baik.

Kami menyambut gembira keberadaan publikasi “**Kecamatan Tanjung Tebat Dalam Angka Tahun 2019**”. Dalam publikasi ini telah dapat menghimpun berbagai informasi (data) dari desa se-Kecamatan Tanjung Tebat, sehingga dapat meningkatkan pelayanan kepada masyarakat dengan cermat, cepat, dan tepat.

Kepada semua pihak, Cabang Dinas/Instansi di Kecamatan Tanjung Tebat yang telah banyak membantu kelancaran penerbitan ini kami ucapkan terima kasih. Ucapan serupa kami sampaikan kepada Badan Pusat Statistik Kabupaten Lahat yang telah memberikan bimbingan teknis penyajian data. Kita semua berharap agar kerjasama yang baik ini dapat diteruskan pada tahun-tahun yang akan datang.

Semoga karya ini dapat bermanfaat bagi pihak-pihak yang membutuhkan.

Tanjung Tebat, September 2019

CAMAT
TANJUNG TEBAT,

Drs. Budi Santoso, M.Si
NIP : 197211011993021001

KATA PENGANTAR

Dengan memanjatkan puji syukur ke hadirat Tuhan Yang Maha Esa, karena atas karunia-Nya publikasi” **Kecamatan Tanjung Tebat Dalam Angka Tahun 2019** “ ini dapat terselesaikan.

Publikasi ini bertujuan untuk menggambarkan kondisi dan sarana prasarana Kecamatan Tanjung Tebat, yang nantinya diharapkan dapat menjadi bahan acuan baik dalam evaluasi hasil pembangunan maupun sebagai pedoman untuk perencanaan pembangunan selanjutnya.

Terima kasih kami ucapkan kepada semua pihak yang telah membantu sehingga dapat terbitnya publikasi ini, dan kamipun sangat menyadari bahwa di dalam publikasi ini masih sangat banyak kekurangan, untuk itu kritik dan saran membangun kami harapkan demi penyempurnaan di masa yang akan datang.

Semoga Allah Yang Maha Kuasa, memberkahi kita semua.

Tanjung Tebat, September 2019

An.Staf IPDS
BPS Kabupaten Lahat,

SANTI NOPRIANTI,ST
NIP:197711032014062001

DAFTAR ISI

Halaman

Katalog	i
Peta Wilayah Kecamatan Tanjung Tebat.....	ii
Kata Pengantar Kepala Badan Pusat Statistik Kabupaten Lahat.....	iii
Sambutan Camat Tanjung Tebat.....	iv
Kata Pengantar KSK Tanjung Tebat.....	v
Daftar Isi	vi
Daftar Tabel	vii
Daftar Gambar.....	xiv
BAB I Keadaan Geografis	2
BAB II Pemerintahan	10
BAB III Penduduk dan Ketenagakerjaan.....	18
BAB IV Sosial	24
BAB V Pertanian.....	49
BAB VI Perindustrian,Pertambangan dan Energi.....	60
BAB VII Perdagangan.....	65
BAB VIII Transportasi, Komunikasi, dan Parawisata.....	73
BAB IX Perbandingan per Kecamatan	78

DAFTAR TABEL

Halaman

BAB I : Keadaan Geografis

1.1.1 Luas Wilayah Menurut Desa di Kecamatan Tanjung Tebat(Km ²), 2018.....	4
1.1.2 Batas Wilayah Administrasi di Kecamatan Tanjung Tebat, 2018	5
1.1.3 Tinggi Wilayah di Atas Permukaan Laut (DPL) Menurut Desa di Kecamatan Tanjung Tebat, 2018	6
1.1.4 Jarak Dari Desa Ke Ibukota Kecamatan dan Ibukota Kabupaten di Kecamatan Tanjung Tebat, 2018	7
1.2.1 Rata-rata Jumlah Hujan dan Curah Hujan Setiap Bulan di Kecamatan Tanjung Tebat, 2018	8

BAB II : Pemerintahan

2.1.1 Status dan Klasifikasi Desa di Kecamatan Tanjung Tebat, 2018	12
2.1.2 Banyaknya Satuan Lingkungan Setempat Menurut Desa di Kecamatan Tanjung Tebat, 2018	13
2.2.1 Banyaknya Pegawai Negeri Sipil Menurut Golongan dan Jenis Kelamin di Kantor Camat Tanjung Tebat, 2018	14
2.2.2 Banyaknya Jabatan Pegawai Negeri Sipil Menurut Jenis Kelamin di Kantor Camat Tanjung Tebat, 2018	15
2.3.1 Keberadaan Aparat Pemerintahan Desa Menurut Desa di Kecamatan Tanjung Tebat, 2018	16

BAB III : Penduduk dan Tenaga Kerja

3.1.1	Luas Wilayah dan Jumlah Penduduk Pertengahan Tahun Menurut Desa di Kecamatan Tanjung Tebat,2018	20
3.1.2	Jumlah Penduduk Pertengahan Tahun dan Rasio Jenis Kelamin Menurut Desa di Kecamatan Tanjung Tebat,2018	21
3.1.3	Jumlah Penduduk Pertengahan Tahun, Dusun, Serta Rata-rata Penduduk per Dusun Menurut Desa di Kecamatan Tanjung Tebat,2018.....	22
3.1.4	Banyaknya Penduduk Pertengahan Tahun Menurut Kelompok Umur dan Jenis Kelamin di Kecamatan Tanjung Tebat,2018.....	23
3.1.5	Jumlah Kelahiran Menurut Desa di Kecamatan Tanjung Tebat,2018	24

BAB IV : Sosial

4.1.1	Banyaknya TK/RA/BA, SD/MI, SLTP/MTS, SMU/MA Menurut Desa di Kecamatan Tanjung Tebat, 2018	29
4.1.2	Keterangan Banyaknya Sekolah Menurut Tingkatan Menurut Desa di Kecamatan Tanjung Tebat,2018.....	30
4.1.3	Jumlah Sekolah, Guru dan Murid pada Taman Kanak-Kanak (TK) Swasta Menurut Desa di Kecamatan Tanjung Tebat,2018.....	31
4.1.4	Jumlah Sekolah, Guru dan Murid pada Sekolah Dasar (SD) Negeri Menurut Desa di Kecamatan Tanjung Tebat,2018	32
4.1.5	Jumlah Sekolah, Guru dan Murid pada Sekolah Lanjutan Tingkat Pertama (SLTP) Negeri Menurut Desa di Kecamatan Tanjung Tebat,2018	33

4.1.6 Jumlah Sekolah, Guru dan Murid pada Sekolah Lanjutan Tingkat ATas (SLTA) Negeri Menurut Desa di Kecamatan Tanjung Tebat,2018	34
4.2.1 Banyaknya Fasilitas Kesehatan Menurut Desa di Kecamatan Tanjung Tebat,2018	35
4.2.2 Banyaknya Tenaga Kesehatan Yang Tinggal di Desa di Kecamatan Tanjung Tebat,2018	37
4.2.3 Banyaknya Pasangan Usia Subur (PUS) dan Peserta Keluarga Berencana (KB) Menurut Desa di Kecamatan Tanjung Tebat,2018 ...	38
4.3.1 Banyaknya Tempat Peribadatan Menurut Desa di Kecamatan Tanjung Tebat,2018	39
4.3.2 Banyaknya Penderita Cacat Berdasarkan Jenisnya Menurut Desa di Kecamatan Tanjung Tebat,2018.....	40
4.3.3 Banyaknya Kejadian Bencana Alam Berdasarkan Jenis Bencana Menurut Desa di Kecamatan Tanjung Tebat,2018	42
4.3.4 Banyaknya Kejadian Kejahatan Berdasarkan Jenisnya Menurut Desa di Kecamatan Tanjung Tebat,2018	43
4.3.5 Banyaknya Fasilitas Olahraga Menurut Desa di Kecamatan Tanjung Tebat,2018	44
4.3.6 Banyaknya Karang Taruna Berdasarkan Klasifikasinya Menurut Desa di Kecamatan Tanjung Tebat,2018.....	45
4.3.7 Banyaknya Perkumpulan Sosial Berdasarkan Jenisnya Menurut Desa di Kecamatan Tanjung Tebat,2018	46
4.3.8 Keperluan Air Minum / Memasak Sebagian Besar Masyarakat Menurut Desa di Kecamatan Tanjung Tebat,2018.....	47

4.3.9 Tempat Buang Air Besar Sebagian Besar Rumah Tangga Menurut Desa di Kecamatan Tanjung Tebat,2018.....	48
--	----

BAB V : PERTANIAN

5.1.1 Luas Lahan Sawah Dirinci Menurut Jenis Pengairan di Kecamatan Tanjung Tebat (ha), 2018	52
5.1.2 Luas Lahan Pertanian Bukan Sawah Menurut Jenis dan Penggunaan di Kecamatan Tanjung Tebat (ha), 2018.....	53
5.1.3 Luas Panen, Produktivitas dan Produksi Tanaman Pangan di Kecamatan Tanjung Tebat, 2014	54
5.2.1 Luas Tanam, dan Produksi Tanaman Perkebunan di Kecamatan Tanjung Tebat, 2018.....	55
5.3.1 Populasi Ternak dan Jumlah Pemotongan Ternak di Kecamatan Tanjung Tebat (ekor), 2018.....	56
5.4.2 Populasi Unggas di Kecamatan Tanjung Tebat (ekor), 2018.....	57
5.5.1 Produksi Perikanan (ton), Luas Areal Pemeliharaan/Penangkapan (ha) dan Jumlah Rumah Tangga Perikanan Menurut Jenis Budidaya di Kecamatan Tanjung Tebat,2015.....	58

BAB VI : PERINDUSTRIAN, PERTAMBANGAN, DAN ENERGI

6.1.1 Jumlah Industri Berdasarkan Jenisnya Menurut Desa di Kecamatan Tanjung Tebat,2018.....	62
6.2.1 Jumlah Desa Yang Telah Terjangkau Listrik dan Keluarga Pengguna Listrik (PLN) Menurut Desa di Kecamatan Tanjung Tebat,2018.....	63

BAB VII : PERDAGANGAN

7.1.1 Banyaknya Sarana Perdagangan Menurut Jenisnya di Kecamatan Tanjung Tebat, 2018	67
7.1.2 Banyaknya Pasar Berdasarkan Jenisnya Menurut Desa di Kecamatan Tanjung Tebat, 2018.....	68
7.1.3 Banyaknya Sarana Perekonomian Menurut Jenisnya di Kecamatan Tanjung Tebat, 2018.....	69
7.1.4 Jumlah Koperasi Berdasarkan Jenis Koperasi Menurut Desa di Kecamatan Tanjung Tebat, 2018.....	70

BAB VIII : TRANSPORTASI, KOMUNIKASI DAN PARIWISATA

8.1.1 Jenis Permukaan Jalan Terluas Menurut Desa di Kecamatan Tanjung Tebat, 2018	74
8.2.1 Banyaknya Fasilitas Pos dan Telekomunikasi Menurut Desa di Kecamatan Tanjung Tebat, 2018	75
8.2.2 Keberadaan Sinyal Telepon Genggam Menurut Desa di Kecamatan Tanjung Tebat, 2018	76

BAB IX : PERBANDINGAN ANTAR KECAMATAN

9.1.1 Luas Wilayah menurut Kecamatan di Kabupaten Lahat, 2018.....	79
9.1.2 Jumlah Penduduk dan Rasio Jenis Kelamin menurut Kecamatan di Kabupaten Lahat, 2018.....	80

DAFTAR GAMBAR

Halaman

1.1	Luas Wilayah Menurut Desa di Kecamatan Tanjung Tebat (Km ²), 2018.....	3
2.1	Banyaknya Satuan Lingkungan Setempat Menurut Desa di Kecamatan Tanjung Tebat, 2018.....	11
3.1	Jumlah Penduduk Pertengahan Tahun menurut Jenis Kelamin Menurut Desa di Kecamatan Tanjung Tebat,2018	19
4.1	Banyaknya TK/RA/BA, SD/MI, SLTP/MTS, SMU/MA Menurut Desa di Kecamatan Tanjung Tebat, 2018.....	26
5.1	Luas Lahan Sawah dan Bukan Lahan Sawah di Kecamatan Tanjung Tebat (ha), 2018.....	51
6.1	Jumlah Keluarga Pengguna Listrik PLN Menurut Desa di Kecamatan Tanjung Tebat , 2018	61
7.1	Banyaknya Sarana Perdagangan Menurut Jenisnya di Kecamatan Tanjung Tebat tahun 2018	66
9.1	Luas Wilayah Menurut Kecamatan di Kabupaten Lahat, 2018	79



KEADAAN GEOGRAFI



<https://lahatka.com/ps/99.id>

I. KEADAAN GEOGRAFI DAN IKLIM

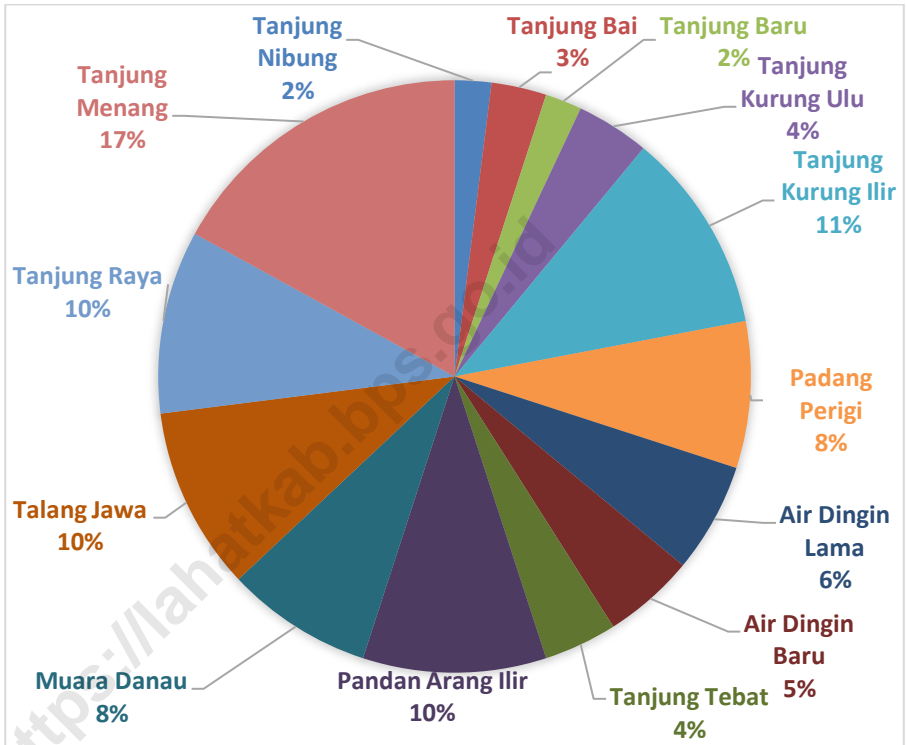
1.1 Keadaan Geografi

Kecamatan Tanjung Tebat dengan Ibukota Kecamatan adalah Desa Tanjung Tebat mempunyai wilayah seluas 82,72 kilometer persegi (km^2). Adapun desa yang terluas Wilayahnya adalah desa Tanjung Menang dengan luas wilayah sebesar 14,01 Km^2 , sedangkan desa dengan luas wilayah terkecil adalah Desa Tanjung Nibung dan Desa Tanjung Baru dengan luas wilayahnya 2 Km^2 .

1.2 Keadaan Iklim

Secara umum Kecamatan Tanjung Tebat memiliki iklim tropis. Pada tahun 2018 curah hujan tertinggi yang ada di Kecamatan Tanjung Tebat berada di bulan Februari yaitu 435 mm, sedangkan curah hujan terendah berada di bulan Juli yaitu 7 mm.

Gambar 1.1 Luas Wilayah Menurut Desa di Kecamatan Tanjung Tebat (Km²), 2018



Sumber : Badan Pusat Statistik Kabupaten Lahat

Tabel 1.1.1 Luas Wilayah Menurut Desa di Kecamatan Tanjung Tebat (Km²), 2018

	Desa	Luas (Km²)	Persentase
	(1)	(2)	(3)
1	Tanjung Nibung	2,00	2
2	Tanjung Bai	2,40	3
3	Tanjung Baru	2,00	2
4	Tanjung Kurung Ulu	3,50	4
5	Tanjung Kurung Ilir	9,04	11
6	Padang Perigi	6,40	8
7	Air Dingin Lama	4,80	6
8	Air Dingin Baru	3,80	5
9	Tanjung Tebat	3,34	4
10	Pandan Arang Ilir	8,27	10
11	Muara Danau	7,08	8
12	Talang Jawa	8,08	10
13	Tanjung Raya	8,00	10
14	Tanjung Menang	14,01	17
	Jumlah	82,72	100

Sumber : Badan Pusat Statistik Kabupaten Lahat

Tabel 1.1.2 **Batas Wilayah Administrasi di Kecamatan
Tanjung Tebat, 2018**

Arah	Perbatasan
(1)	(2)
Utara	Kecamatan Gumay Ulu
Selatan	Kecamatan Kota Agung
Timur	Kecamatan Mulak Ulu dan Kecamatan Pagar Gunung
Barat	Kecamatan Gumay Ulu dan Kota Pagaralam

Sumber : Badan Pusat Statistik Kabupaten Lahat

Tabel 1.1.3 **Tinggi Wilayah di Atas Permukaan Laut (DPL)**
Menurut Desa di Kecamatan Tanjung Tebat, 2018

	Desa	Tinggi DPL (m)
	(1)	(2)
1	Tanjung Nibung	470
2	Tanjung Bai	476
3	Tanjung Baru	471
4	Tanjung Kurung Ulu	587
5	Tanjung Kurung Ilir	504
6	Padang Perigi	512
7	Air Dingin Lama	439
8	Air Dingin Baru	471
9	Tanjung Tebat	411
10	Pandan Arang Ilir	421
11	Muara Danau	395
12	Talang Jawa	403
13	Tanjung Raya	402
14	Tanjung Menang	368

Sumber : Badan Pusat Statistik Kabupaten Lahat

Tabel 1.1.4 Jarak Dari Desa Ke Ibukota Kecamatan dan Ibukota Kabupaten di Kecamatan Tanjung Tebat, 2018

	Desa	Ibukota Kecamatan (km)	Ibukota Kabupaten (km)
	(1)	(2)	(3)
1	Tanjung Nibung	4,50	38,50
2	Tanjung Bai	4,50	38,50
3	Tanjung Baru	6,00	40,00
4	Tanjung Kurung Ulu	6,00	40,00
5	Tanjung Kurung Ilir	8,00	42,00
6	Padang Perigi	6,00	40,00
7	Air Dingin Lama	3,00	37,00
8	Air Dingin Baru	0,20	34,20
9	Tanjung Tebat	0,00	34,00
10	Pandan Arang Ilir	1,50	35,50
11	Muara Danau	3,50	37,50
12	Talang Jawa	0,50	34,50
13	Tanjung Raya	3,00	37,00
14	Tanjung Menang	4,00	38,00

Sumber : Badan Pusat Statistik Kabupaten Lahat

Tabel 1.2.1 Jumlah Hujan dan Curah Hujan Setiap Bulan di Kecamatan Tanjung Tebat, 2018

Bulan	Jumlah Hujan (Hari)	Curah Hujan (mm)
(1)	(2)	(3)
Januari	9	111
Februari	21	435
Maret	15	260
April	22	281
Mei	15	119
Juni	16	182
Juli	4	7
Agustus	9	155
September	3	56
Oktober	13	202
November	25	296
Desember	18	275

Sumber : Dinas Pertanian kabupaten Lahat

BAB 2



PEMERINTAHAN



<https://lahaika.com/ps-gc/>

II. PEMERINTAHAN

2.1 Wilayah Administrasi

Secara administratif Kecamatan Tanjung Tebat pada tahun 2018 terdiri dari 14 desa semuanya berstatus definitif dengan satuan lingkungan setempat terkecil yaitu dusun dengan jumlah sebanyak 34 dusun, secara rinci dapat dilihat pada tabel 2.1.1 dan 2.1.2

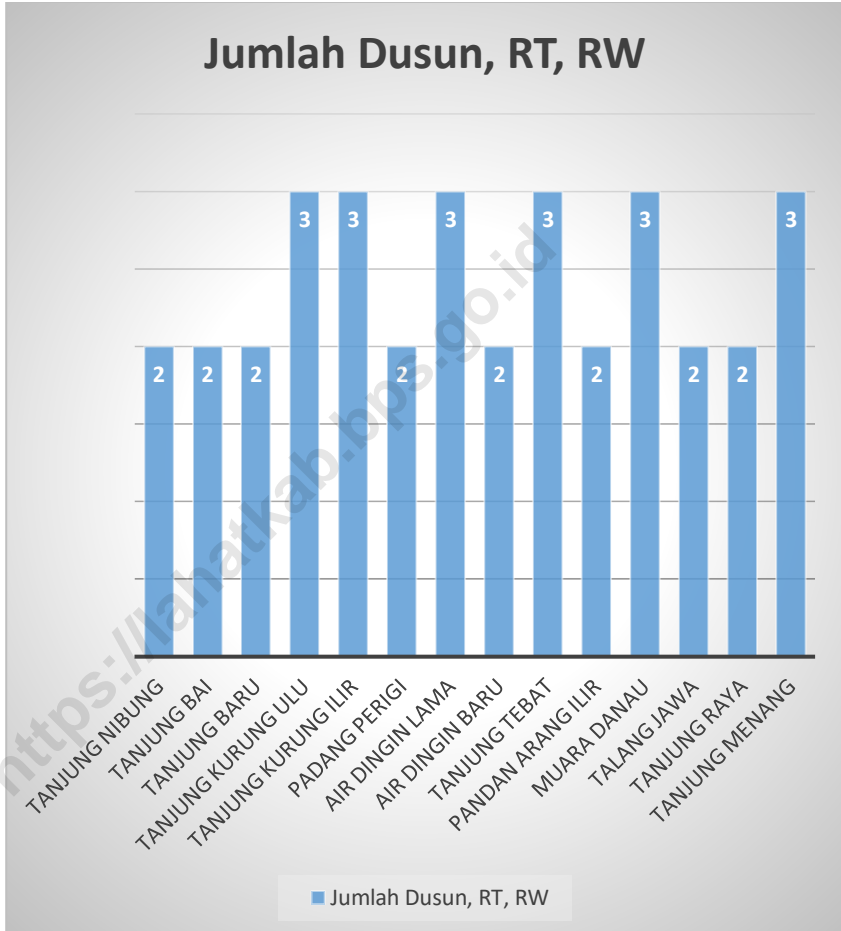
2.2 Keadaan Pegawai Negeri Sipil

Jumlah Pegawai Negeri Sipil di Kantor Kecamatan Tanjung Tebat tahun 2018 berjumlah 14 orang. Berdasarkan Jabatan pegawai negeri tersebut dapat dilihat pada tabel 2.2.1 dan tabel 2.2.2.

2.3 Administrasi Pemerintahan

Dari 14 desa yang ada semuanya telah mempunyai kelengkapan aparat pemerintahan desa seperti Kepala Desa, Sekretaris Desa, LPMD dan BPD. Secara rinci mengenai kelengkapan aparat desa disajikan pada tabel 2.3.1.

Gambar 2.1 Banyaknya Dusun, RT, RW Menurut Desa di Kecamatan Tanjung Tebat, 2018



Sumber : Badan Pusat Statistik Kabupaten Lahat

Tabel 2.1.1 Status dan Klasifikasi Desa di Kecamatan Tanjung Tebat, 2018

	Desa	Status	Klasifikasi
	(1)	(2)	(3)
1	Tanjung Nibung	Definitif	Desa
2	Tanjung Bai	Definitif	Desa
3	Tanjung Baru	Definitif	Desa
4	Tanjung Kurung Ulu	Definitif	Desa
5	Tanjung Kurung Ilir	Definitif	Desa
6	Padang Perigi	Definitif	Desa
7	Air Dingin Lama	Definitif	Desa
8	Air Dingin Baru	Definitif	Desa
9	Tanjung Tebat	Definitif	Desa
10	Pandan Arang Ilir	Definitif	Desa
11	Muara Danau	Definitif	Desa
12	Talang Jawa	Definitif	Desa
13	Tanjung Raya	Definitif	Desa
14	Tanjung Menang	Definitif	Desa

Sumber : Badan Pusat Statistik Kabupaten Lahat

Tabel 2.1.2 Banyaknya Dusun, RT, RW Menurut Desa di Kecamatan Tanjung Tebat, 2018

	Desa/Kelurahan	Dusun	RT	RW
	(1)	(2)	(3)	(4)
1	Tanjung Nibung	2	-	-
2	Tanjung Bai	2	-	-
3	Tanjung Baru	2	-	-
4	Tanjung Kurung Ulu	3	-	-
5	Tanjung Kurung Ilir	3	-	-
6	Padang Perigi	2	-	-
7	Air Dingin Lama	3	-	-
8	Air Dingin Baru	2	-	-
9	Tanjung Tebat	3	-	-
10	Pandan Arang Ilir	2	-	-
11	Muara Danau	3	-	-
12	Talang Jawa	2	-	-
13	Tanjung Raya	2	-	-
14	Tanjung Menang	3	-	-
	Jumlah	34	-	-

Sumber : Masing – masing Desa

Tabel 2.2.1 Banyaknya Pegawai Negeri Sipil Menurut Golongan dan Jenis Kelamin di Kantor Camat Tanjung Tebat, 2018

Golongan	Jenis Kelamin		Jumlah
	Laki-laki	Perempuan	
(1)	(2)	(3)	(4)
Golongan I	0	0	0
Golongan II	6	0	6
Golongan III	6	0	6
Golongan IV	2	0	2
Jumlah	14	0	14

Sumber : Kantor Camat Tanjung Tebat

Tabel 2.2.2 Banyaknya Jabatan Pegawai Negeri Sipil Menurut Jenis Kelamin di Kantor Camat Tanjung Tebat, 2018

Jabatan	Jenis Kelamin		Jumlah
	Laki-laki	Perempuan	
(1)	(2)	(3)	(4)
Camat	1	0	1
Sekretaris Camat	1	0	1
Kasubbag	1	0	1
Kasi	5	0	5
Bendahara	1	0	1
Sekdes	5	0	5
Jumlah	14	0	14

Sumber : Kantor Camat Tanjung Tebat

Tabel 2.3.1 Keberadaa Aparat Pemerintahan Desa Menurut Desa di Kecamatan Tanjung Tebat, 2018

	Desa	Kepala Desa	Sekretaris Desa	Ketua BPD	Ketua LPMD
	(1)	(2)	(3)	(4)	(5)
1	Tanjung Nibung	✓	✓	✓	✓
2	Tanjung Bai	✓	✓	✓	✓
3	Tanjung Baru	✓	-	✓	✓
4	Tanjung Kurung Ulu	✓	-	✓	✓
5	Tanjung Kurung Ilir	✓	-	✓	✓
6	Padang Perigi	✓	-	✓	✓
7	Air Dingin Lama	✓	✓	✓	✓
8	Air Dingin Baru	✓	-	✓	✓
9	Tanjung Tebat	✓	-	✓	✓
10	Pandan Arang Ilir	✓	-	✓	✓
11	Muara Danau	✓	✓	✓	✓
12	Talang Jawa	✓	-	✓	✓
13	Tanjung Raya	✓	✓	✓	✓
14	Tanjung Menang	✓	-	✓	✓

Sumber : Masing – masing Desa

BAB 3



PENDUDUK & KETENAGAKERJAAN



<https://lahatkab.kps.go.id>

III. PENDUDUK DAN KETENAGAKERJAAN

3.1 Kependudukan

Secara administratif, Kecamatan Tanjung Tebat dibagi dalam 14 wilayah desa yang mencakup 34 dusun dengan rata-rata jumlah penduduk per dusun sebesar 249.38 orang. Jumlah penduduk Kecamatan Tanjung Tebat tahun 2018 berjumlah 8,479 orang dengan kepadatan penduduk sebesar 102.50 penduduk per kilometer persegi. Adapun terbesar jumlah penduduknya adalah Desa Tanjung Menang dengan jumlah penduduk sebesar 1,410 jiwa. Sementara itu desa yang paling sedikit jumlah penduduknya adalah Desa Talang Jawa dengan jumlah penduduk sebesar 233 jiwa.

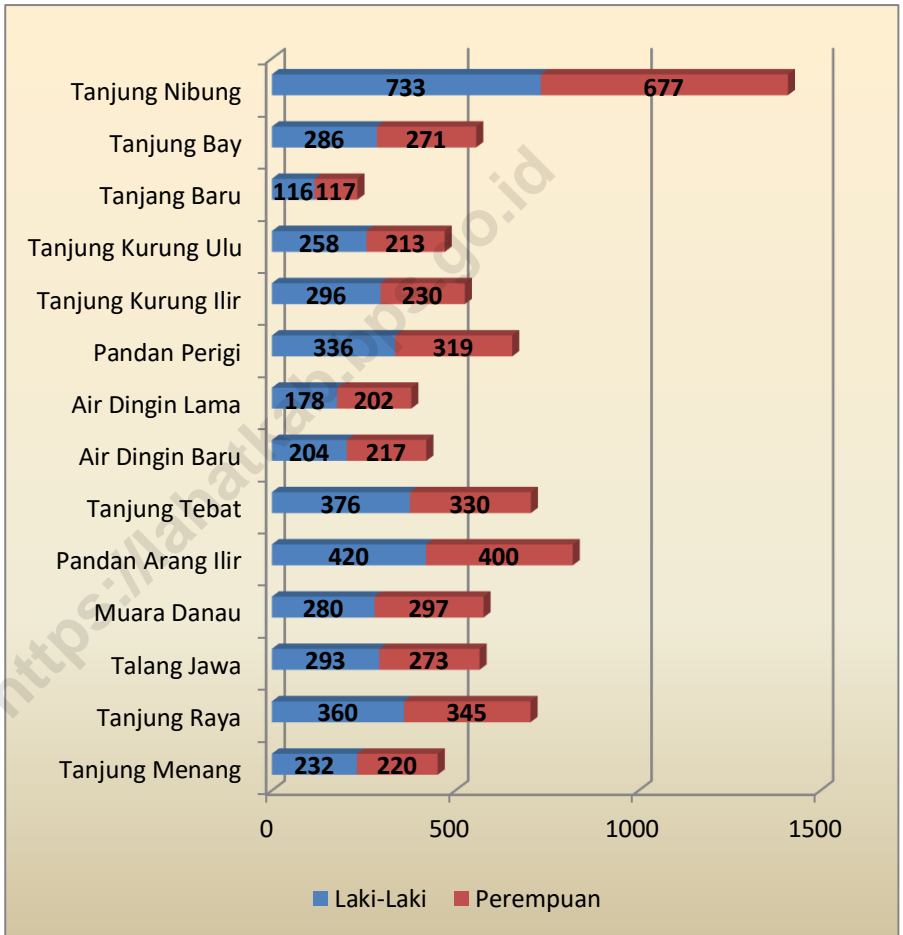
Sedangkan desa terpadat adalah Desa Tanjung Bai dengan kepadatan penduduk 293.75 penduduk per kilometer persegi sedangkan desa yang memiliki kepadatan paling rendah adalah Desa Talang Jawa dengan kepadatan 28.84 penduduk per kilometer persegi.

Jumlah penduduk di Kecamatan Tanjung Tebat pada tahun 2018 berjumlah 8,479 orang terdiri dari 4,368 orang laki-laki dan 4,111 orang perempuan. Rasio jenis kelamin Kecamatan Tanjung Tebat pada tahun 2018 sebesar 105.76 yang artinya daerah ini

mempunyai jumlah penduduk laki-laki lebih besar dari pada penduduk perempuan.

<https://lahatkab.bps.go.id>

Gambar 3.1 Jumlah Penduduk Pertengahan Tahun Menurut Jenis Kelamin, Menurut Desa di Kecamatan Tanjung Tebat, 2018



Sumber : Badan Pusat Statistik Kabupaten Lahat

Tabel 3.1.1 Luas Wilayah dan Jumlah Penduduk Pertengahan Tahun Menurut Desa di Kecamatan Tanjung Tebat, 2018

Desa	Luas		Penduduk (orang)		Kepadatan Penduduk (orang/km ²)
	Km ²	Jumlah	%		
(1)	(2)	(3)	(4)	(5)	
1 Tanjung Nibung	2,00	452	5.33		226
2 Tanjung Bai	2,40	705	8.31		293.75
3 Tanjung Baru	2,00	566	6.68		283
4 Tanjung Kurung Ulu	3,50	577	6.81		164.86
5 Tanjung Kurung Ilir	9,04	820	9.67		90.71
6 Padang Perigi	6,40	706	8.33		110.31
7 Air Dingin Lama	4,80	421	4.97		87.71
8 Air Dingin Baru	3,80	380	4.48		100
9 Tanjung Tebat	3,34	655	7.72		196.11
10 Pandan Arang Ilir	8,27	526	6.20		63.60
11 Muara Danau	7,08	471	5.55		66.53
12 Talang Jawa	8,08	233	2.75		28.84
13 Tanjung Raya	8,00	557	6.57		69.63
14 Tanjung Menang	14,01	1410	16.63		100.64
Jumlah 2018	82,72	8479	100		102.50

Sumber : Badan Pusat Statistik Kabupaten Lahat

Tabel 3.1.2 Jumlah Penduduk Pertengahan Tahun dan Rasio Jenis Kelamin Menurut Desa di Kecamatan Tanjung Tebat, 2018

	Desa	Penduduk (orang)			Rasio Jenis Kelamin
		Laki-laki	Perempuan	Jumlah	
	(1)	(2)	(3)	(4)	(5)
1	Tanjung Nibung	232	220	452	105.45
2	Tanjung Bai	360	345	705	104.35
3	Tanjung Baru	293	273	566	107.33
4	Tanjung Kurung Ulu	280	297	577	94.28
5	Tanjung Kurung Ilir	420	400	820	105
6	Padang Perigi	376	330	706	113.94
7	Air Dingin Lama	204	217	421	94.01
8	Air Dingin Baru	178	202	380	88.12
9	Tanjung Tebat	336	319	655	105.33
10	Pandan Arang Ilir	296	230	526	128.70
11	Muara Danau	258	213	471	121.13
12	Talang Jawa	116	117	233	99.15
13	Tanjung Raya	286	271	557	105.54
14	Tanjung Menang	733	677	1410	108.27
Jumlah		4368	4111	8479	106.3

Sumber : Badan Pusat Statistik Kabupaten Lahat

Tabel 3.1.3 Jumlah Penduduk Pertengahan Tahun, Dusun, Serta Rata-rata Penduduk per Dusun Menurut Desa di Kecamatan Tanjung Tebat, 2018

Desa	Jumlah		Rata-rata Penduduk
	Penduduk	Dusun	Per Dusun
(1)	(2)	(3)	(4)
1 Tanjung Nibung	452	2	226
2 Tanjung Bai	705	2	352.50
3 Tanjung Baru	566	2	283
4 Tanjung Kurung Ulu	577	3	192.33
5 Tanjung Kurung Ilir	820	3	273.33
6 Padang Perigi	706	2	353
7 Air Dingin Lama	421	3	140.33
8 Air Dingin Baru	380	2	190
9 Tanjung Tebat	655	3	218.33
10 Pandan Arang Ilir	526	2	263
11 Muara Danau	471	3	157
12 Talang Jawa	233	2	116.50
13 Tanjung Raya	557	2	278.50
14 Tanjung Menang	1410	3	470
Jumlah	8479	34	249.38

Sumber : Badan Pusat Statistik Kabupaten Lahat

BAB 4



SOSIAL



<https://lahatkab.bps.go.id>

IV. SOSIAL

4.1 Pendidikan

Mengingat bahwa penduduk Kecamatan Tanjung Tebat masih tergolong penduduk muda, berarti mereka umumnya berada pada usia sekolah. Dalam rangka mencerdaskan kehidupan bangsa sebagaimana termaktub dalam pembukaan Undang-Undang Dasar 1945 maka dibutuhkan sarana dan prasarana pendidikan yang memadai, terlebih-lebih dalam rangka mensukseskan program wajib belajar pendidikan dasar 9 tahun.

Sampai dengan tahun 2018 jumlah sekolah seluruh tingkatan di Kecamatan Tanjung Tebat sebanyak 37 buah, dimana pada tingkat pendidikan Taman Kanak – Kanak (TK) /Pendidikan Anak Usia Dini (PAUD) tiap-tiap desa sudah memiliki.

Pada tingkat pendidikan SD jumlah sekolah negeri yang ada di Kecamatan Tanjung Tebat berjumlah 11 buah dengan jumlah murid laki-laki sebanyak 454 dan murid perempuan sebanyak 423 orang dan tenaga guru sebanyak 122 orang.

Untuk tingkat pendidikan SMP, sarana yang tersedia terdiri dari 2 (dua) buah sekolah negeri. Jumlah murid laki-laki sebanyak 165 orang dan murid perempuan sebanyak 170 orang dengan tenaga guru berjumlah 42 orang yang berstatus sebagai PNS.

Untuk tingkat Pendidikan SMU, tahun 2018 Kecamatan Tanjung Tebat Telah Memiliki 1 (satu) buah SMU yang Terletak di Desa Air Dingin Lama dengan jumlah murid laki-laki sebanyak 134 orang dan murid perempuan sebanyak 123 orang dengan tenaga guru berjumlah 27 orang yang berstatus sebagai PNS.

4.2 Kesehatan dan KB

Pembangunan bidang kesehatan tidak terlepas dari jumlah sarana dan prasarana kesehatan yang tersedia. Pada tahun 2016 jumlah fasilitas kesehatan yang ada di Kecamatan Tanjung Tebat terdiri dari: 1 (satu) buah Puskesmas, 1 (satu) buah Puskesmas Pembantu, 1 (satu) buah Paraktek Dokter, 4 (delapan) buah Poskesdes yang sebelumnya bernama Polindes, 17 buah Posyandu, dan 4 (sembilan) praktek bidan.

Untuk melakukan pelayanan kesehatan di sarana kesehatan tersebut, tersedia tenaga kesehatan yang terdiri dari 1 (satu) orang Dokter, 17 (tujuh belas) orang bidan, 13 (tiga belas) orang tenaga kesehatan serta 13 orang dukun bayi. Dengan sarana kesehatan yang ada diharapkan dapat memberikan pelayanan terbaik kepada masyarakat dalam berobat.

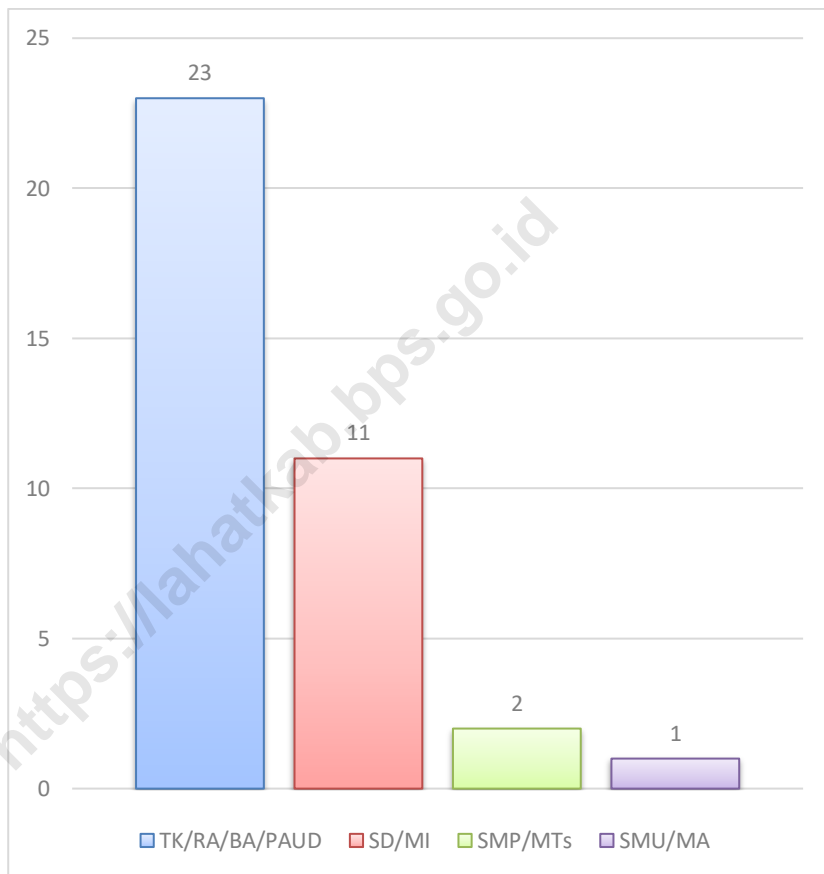
Untuk mendukung keberhasilan program Keluarga Berencana (KB) dalam rangka mengatur kelahiran maka setiap Desa telah dibentuk Posyandu paling sedikit terdapat 1 (satu) buah.

Berdasarkan tabel 4.2.3 jumlah pasangan usia subur sebanyak 1.179 dan 996 menjadi peserta KB.

4.3 Sosial Lainnya

Hampir seluruh penduduk Kecamatan Tanjung Tebat menganut agama Islam dengan jumlah masjid/musola sebanyak 24 buah. Berdasarkan tabel 4.3.7 jumlah fasilitas olahraga di Kecamatan Tanjung Tebat antara lain 1 lapangan sepak bola, 11 lapangan voli, 6 tenis meja dan 7 bulu tangkis.

Gambar 4.1 Banyaknya TK/RA/BA, SD/MI, SMP/MTs, SMU/MA Menurut Desa di Kecamatan Tanjung Tebat, 2018



Sumber : Dinas Pendidikan Kabupaten Lahat
<http://dapo.dikdasmen.kemdikbud.go.id>

Tabel 4.1.1 Banyaknya TK/RA/BA dan PAUD, SD/MI, SMP/MTS, SMU/MA Menurut Desa di Kecamatan Tanjung Tebat, 2018

	Desa	TK/RA/BA/ PAUD	SD/MI	SMP/MTS	SMU/MA	SMK
	(1)	(2)	(3)	(4)	(5)	(6)
1	Tanjung Nibung	2	-	-	-	-
2	Tanjung Bai	1	1	-	-	-
3	Tanjung Baru	2	-	-	-	-
4	Tanjung Kurung Ulu	2	1	1	-	-
5	Tanjung Kurung Ilir	3	1	-	-	-
6	Padang Perigi	1	1	-	-	-
7	Air Dingin Lama	2	1	-	1	-
8	Air Dingin Baru	1	-	-	-	-
9	Tanjung Tebat	1	1	-	-	-
10	Pandan Arang Ilir	2	1	-	-	-
11	Muara Danau	2	1	1	-	-
12	Talang Jawa	1	1	-	-	-
13	Tanjung Raya	1	-	-	-	-
14	Tanjung Menang	2	2	-	-	-
Jumlah		23	11	2	1	-

Sumber : Dinas Pendidikan Kabupaten Lahat

<http://dapo.dikdasmn.kemdikbud.go.id>

Tabel 4.1.2 Keterangan Banyaknya Sekolah Menurut Tingkatan Menurut Desa di Kecamatan Tanjung Tebat, 2018

Desa	SD/MI
(1)	(3)
Tanjung Nibung	
Tanjung Bai	SD NEGERI 04
Tanjung Baru	
Tanjung Kurung Ulu	SD NEGERI 01
Tanjung Kurung Ilir	SD NEGERI 06
Padang Perigi	SD NEGERI 07
Air Dingin Lama	SD NEGERI 11
Air Dingin Baru	
Tanjung Tebat	SD NEGERI 08
Pandan Arang Ilir	SD NEGERI 09
Muara Danau	SD NEGERI 03
Talang Jawa	SD NEGERI 02
Tanjung Raya	
Tanjung Menang	SD NEGERI 05
	SD NEGERI 10

Sumber : Dinas Pendidikan Kabupaten Lahat

<http://dapo.dikdasmn.kemdikbud.go.id>

Lanjutan Tabel 4.1.2

Desa	SMP/MTS	SMU/MA/SMK
(1)	(4)	(5)
Tanjung Nibung		
Tanjung Bai		
Tanjung Baru		
Tanjung Kurung Ulu	SMP NEGERI 2	
Tanjung Kurung Ilir		
Padang Perigi		
Air Dingin Lama		SMU Negeri 1
Air Dingin Baru		
Tanjung Tebat		
Pandan Arang Ilir		
Muara Danau	SMP NEGERI 1	
Talang Jawa		
Tanjung Raya		
Tanjung Menang		

Sumber : Dinas Pendidikan Kabupaten Lahat

<http://dapo.dikdasmen.kemdikbud.go.id>

Tabel 4.1.4 Jumlah Sekolah, Guru dan Murid pada Taman Kanak-Kanak (TK)/PAUD Swasta Menurut Desa di Kecamatan Tanjung Tebat, 2017

	Desa	Sekolah	Guru		Murid	
			Laki-Laki	Perempuan	Laki-Laki	Perempuan
	(1)	(2)	(3)	(4)	(5)	(6)
1	Tanjung Nibung	2	-	-	-	-
2	Tanjung Bai	1	-	-	-	-
3	Tanjung Baru	2	-	-	-	-
4	Tanjung Kurung Ulu	2	-	-	-	-
5	Tanjung Kurung Ilir	3	-	-	-	-
6	Padang Perigi	1	-	-	-	-
7	Air Dingin Lama	2	-	-	-	-
8	Air Dingin Baru	1	-	-	-	-
9	Tanjung Tebat	1	-	-	-	-
10	Pandan Arang Ilir	2	-	-	-	-
11	Muara Danau	2	-	-	-	-
12	Talang Jawa	1	-	-	-	-
13	Tanjung Raya	1	-	-	-	-
14	Tanjung Menang	2	-	-	-	-
Jumlah		23	-	-	-	-

Sumber : Masing-masing Desa

*Data Tahun 2018 belum tersedia

Tabel 4.1.5 Jumlah Sekolah, Guru dan Murid pada Sekolah Dasar (SD) Negeri Menurut Desa di Kecamatan Tanjung Tebat, 2018

	Desa	Sekolah	Murid		Guru
			Laki-Laki	Perempuan	
	(1)	(2)	(3)	(4)	(5)
1	Tanjung Nibung	-	-	-	-
2	Tanjung Bai	1	60	54	13
3	Tanjung Baru	-	-	-	-
4	Tanjung Kurung Ulu	1	49	50	13
5	Tanjung Kurung Ilir	1	52	51	10
6	Padang Perigi	1	33	29	8
7	Air Dingin Lama	1	15	21	7
8	Air Dingin Baru	-	-	-	-
9	Tanjung Tebat	1	37	40	12
10	Pandan Arang Ilir	1	30	24	12
11	Muara Danau	1	61	49	12
12	Talang Jawa	1	46	43	11
13	Tanjung Raya	-	-	-	-
14	Tanjung Menang	2	71	62	24
Jumlah		11	454	423	122

Sumber : <http://dapo.dikdasmen.kemdikbud.go.id>

Tabel 4.1.6 Jumlah Sekolah, Guru dan Murid pada Sekolah Menengah Pertama (SMP) Negeri Menurut Desa di Kecamatan Tanjung Tebat, 2018

	Desa	Sekolah	Murid		Guru
			Laki-Laki	Perempuan	
	(1)	(2)	(3)	(4)	(5)
1	Tanjung Nibung	-	-	-	-
2	Tanjung Bai	-	-	-	-
3	Tanjung Baru	-	-	-	-
4	Tanjung Kurung Ulu	1	57	64	16
5	Tanjung Kurung Ilir	-	-	-	-
6	Padang Perigi	-	-	-	-
7	Air Dingin Lama	-	-	-	-
8	Air Dingin Baru	-	-	-	-
9	Tanjung Tebat	-	-	-	-
10	Pandan Arang Ilir	-	-	-	-
11	Muara Danau	1	108	106	26
12	Talang Jawa	-	-	-	-
13	Tanjung Raya	-	-	-	-
14	Tanjung Menang	-	-	-	-
Jumlah		2	165	170	42

Sumber : <http://dapo.dikdasmn.kemdikbud.go.id>

Tabel 4.1.6 Jumlah Sekolah, Guru dan Murid pada Sekolah Menengah Atas (SMA) Negeri Menurut Desa di Kecamatan Tanjung Tebat, 2018

	Desa	Sekolah	Murid		Guru
			Laki-Laki	Perempuan	
	(1)	(2)	(3)	(4)	(5)
1	Tanjung Nibung	-	-	-	-
2	Tanjung Bai	-	-	-	-
3	Tanjung Baru	-	-	-	-
4	Tanjung Kurung Ulu	-	-	-	-
5	Tanjung Kurung Ilir	-	-	-	-
6	Padang Perigi	-	-	-	-
7	Air Dingin Lama	1	134	123	27
8	Air Dingin Baru	-	-	-	-
9	Tanjung Tebat	-	-	-	-
10	Pandan Arang Ilir	-	-	-	-
11	Muara Danau	-	-	-	-
12	Talang Jawa	-	-	-	-
13	Tanjung Raya	-	-	-	-
14	Tanjung Menang	-	-	-	-
Jumlah		1	134	123	27

Sumber : <http://dapo.dikdasmen.kemdikbud.go.id>

Tabel 4.2.1 Banyaknya Fasilitas Kesehatan Menurut Desa di Kecamatan Tanjung Tebat, 2018

	Desa	Puskesmas	Pustu	Apotik	Praktek Bidan
	(1)	(2)	(3)	(4)	(5)
1	Tanjung Nibung	-	1	-	-
2	Tanjung Bai	-	-	-	-
3	Tanjung Baru	-	-	-	-
4	Tanjung Kurung Ulu	-	-	-	-
5	Tanjung Kurung Ilir	-	-	-	-
6	Padang Perigi	-	-	-	-
7	Air Dingin Lama	-	-	-	1
8	Air Dingin Baru	-	-	-	1
9	Tanjung Tebat	1	-	-	1
10	Pandan Arang Ilir	-	-	-	-
11	Muara Danau	-	-	-	-
12	Talang Jawa	-	-	-	-
13	Tanjung Raya	-	-	-	-
14	Tanjung Menang	-	-	-	1
Jumlah		1	1	-	4

Sumber : Masing-masing Desa

Lanjutan Tabel 4.2.1

	Desa	Praktek Dokter	Poskes des	Polin des	Posyan du	Toko Obat/Jamu
	(1)	(2)	(3)	(4)	(5)	(6)
1	Tanjung Nibung	-	-	-	1	-
2	Tanjung Bai	-	-	-	1	-
3	Tanjung Baru	-	1	-	1	-
4	Tanjung Kurung Ulu	-	1	-	1	-
5	Tanjung Kurung Ilir	-	-	-	2	-
6	Padang Perigi	-	-	-	1	-
7	Air Dingin Lama	-	-	-	1	-
8	Air Dingin Baru	-	-	-	1	-
9	Tanjung Tebat	1	-	-	2	-
10	Pandan Arang Ilir	-	1	-	1	-
11	Muara Danau	-	-	-	1	-
12	Talang Jawa	-	-	-	1	-
13	Tanjung Raya	-	1	-	1	-
14	Tanjung Menang	-	-	-	2	-
Jumlah		1	4	-	17	-

Sumber : Masing-masing Desa

Tabel 4.2.2 Banyaknya Tenaga Kesehatan Yang Tinggal di Desa di Kecamatan Tanjung Tebat, 2018

	Desa	Dokter	Bidan	Nakes	Dukun Bayi	Jumlah
	(1)	(2)	(3)	(4)	(5)	(6)
1	Tanjung Nibung	-	2	-	1	3
2	Tanjung Bai	-	-	2	2	4
3	Tanjung Baru	-	1	1	1	3
4	Tanjung Kurung Ulu	-	-	-	2	2
5	Tanjung Kurung Ilir	-	2	-	3	5
6	Padang Perigi	-	3	1	1	5
7	Air Dingin Lama	-	1	-	-	1
8	Air Dingin Baru	-	1	-	-	1
9	Tanjung Tebat	1	-	5	-	6
10	Pandan Arang Ilir	-	3	-	-	3
11	Muara Danau	-	-	-	-	-
12	Talang Jawa	-	-	1	1	2
13	Tanjung Raya	-	2	-	-	2
14	Tanjung Menang	-	2	3	2	7
Jumlah		1	17	13	13	44

Sumber : Masing-masing Desa

Tabel 4.2.3 Banyaknya Pasangan Usia Subur (PUS) dan Peserta Keluarga Berencana (KB) Menurut Desa di Kecamatan Tanjung Tebat, 2018

	Desa	PUS	Peserta KB
	(1)	(2)	(3)
1	Tanjung Nibung	86	*
2	Tanjung Bai	114	*
3	Tanjung Baru	84	*
4	Tanjung Kurung Ulu	108	*
5	Tanjung Kurung Ilir	145	*
6	Padang Perigi	103	*
7	Air Dingin Lama	64	*
8	Air Dingin Baru	44	*
9	Tanjung Tebat	88	*
10	Pandan Arang Ilir	46	*
11	Muara Danau	68	*
12	Talang Jawa	42	*
13	Tanjung Raya	54	*
14	Tanjung Menang	288	*
Jumlah		1,334	*

Sumber : UPT Badan Keluarga Berencana dan Pemberdayaan Keluarga Kecamatan Tanjung Tebat

Keterangan : Data Peserta KB 2018 tidak tersedia

Tabel 4.3.1 Banyaknya Tempat Peribadatan Menurut Desa di Kecamatan Tanjung Tebat, 2018

	Desa	Masjid	Mushola	Gereja	Pura	Vihara
	(1)	(2)	(2)	(3)	(4)	(5)
1	Tanjung Nibung	1	-	-	-	-
2	Tanjung Bai	1	-	-	-	-
3	Tanjung Baru	2	-	-	-	-
4	Tanjung Kurung Ulu	2	-	-	-	-
5	Tanjung Kurung Ilir	2	-	-	-	-
6	Padang Perigi	1	-	-	-	-
7	Air Dingin Lama	2	-	-	-	-
8	Air Dingin Baru	2	-	-	-	-
9	Tanjung Tebat	3	-	-	-	-
10	Pandan Arang Ilir	2	-	-	-	-
11	Muara Danau	2	-	-	-	-
12	Talang Jawa	1	-	-	-	-
13	Tanjung Raya	2	-	-	-	-
14	Tanjung Menang	1	-	-	-	-
Jumlah		24	-	-	-	-

Sumber : Masing-masing Desa

Tabel 4.3.2 Banyaknya Penderita Cacat Berdasarkan Jenisnya Menurut Desa di Kecamatan Tanjung Tebat, 2018

	Desa	Buta	Tuli	Bisu	Tuli-Bisu	Cacat Tubuh
	(1)	(2)	(3)	(4)	(5)	(6)
1	Tanjung Nibung	1	1	1	-	1
2	Tanjung Bai	-	-	-	-	-
3	Tanjung Baru	-	-	-	-	2
4	Tanjung Kurung Ulu	1	40	-	-	-
5	Tanjung Kurung Ilir	-	-	2	-	-
6	Padang Perigi	1	-	-	1	2
7	Air Dingin Lama	1	1	1	1	1
8	Air Dingin Baru	-	4	-	-	-
9	Tanjung Tebat	-	1	-	1	-
10	Pandan Arang Ilir	1	-	-	-	1
11	Muara Danau	-	1	1	1	1
12	Talang Jawa	-	-	-	-	-
13	Tanjung Raya	-	-	-	-	-
14	Tanjung Menang	1	-	-	2	2
Jumlah		6	48	5	6	10

Sumber : Masing-masing Desa

Lanjutan Tabel 4.3.2

	Desa	Cacat Mental	Eks Sakit Jiwa	Eks Sakit Kusta	Cacat Fisik Mental
	(1)	(7)	(8)	(9)	(10)
1	Tanjung Nibung	-	-	-	-
2	Tanjung Bai	-	-	-	-
3	Tanjung Baru	1	2	-	1
4	Tanjung Kurung Ulu	-	-	-	-
5	Tanjung Kurung Ilir	-	-	-	1
6	Padang Perigi	-	2	-	-
7	Air Dingin Lama	4	-	-	-
8	Air Dingin Baru	-	-	-	-
9	Tanjung Tebat	6	-	-	-
10	Pandan Arang Ilir	-	3	-	-
11	Muara Danau	2	-	-	-
12	Talang Jawa	-	-	-	-
13	Tanjung Raya	-	-	-	-
14	Tanjung Menang	2	1	-	-
Jumlah		15	8	-	2

Sumber : Masing-masing Desa

Tabel 4.3.3 Banyaknya Kejadian Bencana Alam Berdasarkan Jenis Bencana Menurut Desa di Kecamatan Tanjung Tebat, 2018

	Desa	Banjir	Keba Karan	Angin Topan	Tanah Longsor	Gempa Bumi	Lain nya
	(1)	(2)	(3)	(4)	(5)	(6)	(7)
1	Tanjung Nibung	-	-	-	-	-	-
2	Tanjung Bai	-	-	-	-	-	-
3	Tanjung Baru	-	-	-	-	-	-
4	Tanjung Kurung Ulu	-	-	-	-	-	-
5	Tanjung Kurung Ilir	-	-	-	-	-	-
6	Padang Perigi	-	-	-	-	-	-
7	Air Dingin Lama	-	-	-	-	-	-
8	Air Dingin Baru	-	-	-	-	-	-
9	Tanjung Tebat	-	-	-	-	-	-
10	Pandan Arang Ilir	-	-	-	-	-	-
11	Muara Danau	-	-	-	-	-	-
12	Talang Jawa	-	-	-	-	-	-
13	Tanjung Raya	-	-	-	-	-	-
14	Tanjung Menang	-	-	-	-	-	-
Jumlah		-	-	-	-	-	-

1Sumber : Masing-masing Desa

Tabel 4.3.4 Banyaknya Kejadian Kejahatan Berdasarkan Jenisnya Menurut Desa di Kecamatan Tanjung Tebat, 2018

	Desa	Pengani ayaan	Pencuri an	Peram pokan	Pemerko saan	Pembu nuhan	Lainn ya
	(1)	(2)	(3)	(4)	(5)	(6)	(7)
1	Tanjung Nibung	-	-	-	-	-	-
2	Tanjung Bai	-	-	-	-	-	-
3	Tanjung Baru	-	-	-	-	-	-
4	Tanjung Kurung Ulu	-	-	-	-	-	-
5	Tanjung Kurung Ilir	-	1	-	-	-	-
6	Padang Perigi	-	-	-	-	-	-
7	Air Dingin Lama	-	-	-	-	-	-
8	Air Dingin Baru	-	-	-	-	-	-
9	Tanjung Tebat	-	1	-	-	-	-
10	Pandan Arang Ilir	-	-	-	-	-	-
11	Muara Danau	-	1	-	-	-	-
12	Talang Jawa	-	1	-	-	-	-
13	Tanjung Raya	-	-	-	-	-	-
14	Tanjung Menang	-	-	-	-	-	-
Jumlah		-	4	-	-	-	-

Sumber : Masing-masing Desa

Tabel 4.3.5 Banyaknya Fasilitas Olahraga Menurut Desa di Kecamatan Tanjung Tebat, 2018

	Desa	Sepak Bola	Voli	Tenis Meja	Bulu Tangkis
	(1)	(2)	(3)	(4)	(5)
1	Tanjung Nibung	-	1	-	-
2	Tanjung Bai	-	1	-	1
3	Tanjung Baru	-	1	1	1
4	Tanjung Kurung Ulu	-	1	-	1
5	Tanjung Kurung Ilir	-	-	-	-
6	Padang Perigi	-	1	1	-
7	Air Dingin Lama	1	1	1	1
8	Air Dingin Baru	-	-	-	-
9	Tanjung Tebat	-	1	1	1
10	Pandan Arang Ilir	-	1	-	-
11	Muara Danau	-	1	-	1
12	Talang Jawa	-	1	1	1
13	Tanjung Raya	-	-	-	-
14	Tanjung Menang	-	1	1	-
Jumlah		1	11	6	7

Sumber : Masing-masing Desa

Tabel 4.3.6 Banyaknya Karang Taruna Berdasarkan Klasifikasinya Menurut Desa di Kecamatan Tanjung Tebat, 2018

	Desa	Klasifikasi Karang Taruna			
		Tumbuh	Berkembang	Maju	Percontohan
	(1)	(2)	(3)	(4)	(5)
1	Tanjung Nibung	1	-	-	-
2	Tanjung Bai	1	-	-	-
3	Tanjung Baru	1	-	-	-
4	Tanjung Kurung Ulu	1	-	-	-
5	Tanjung Kurung Ilir	1	-	-	-
6	Padang Perigi	1	-	-	-
7	Air Dingin Lama	1	-	-	-
8	Air Dingin Baru	1	-	-	-
9	Tanjung Tebat	-	1	-	-
10	Pandan Arang Ilir	1	-	-	-
11	Muara Danau	1	-	-	-
12	Talang Jawa	1	-	-	-
13	Tanjung Raya	-	1	-	-
14	Tanjung Menang	2	-	-	-
Jumlah		13	2	-	-

Sumber : Masing-masing Desa

Tabel 4.3.7 Banyaknya Perkumpulan Sosial Berdasarkan Jenisnya Menurut Desa di Kecamatan Tanjung Tebat, 2018

	Desa	Kelompok Pengajian	Kelompok Kebaktian	Persatuan Kematian	LSM
	(1)	(2)	(3)	(4)	(5)
1	Tanjung Nibung	1	-	2	-
2	Tanjung Bai	2	-	1	-
3	Tanjung Baru	2	-	2	-
4	Tanjung Kurung Ulu	1	-	2	-
5	Tanjung Kurung Ilir	1	-	2	-
6	Padang Perigi	1	-	1	-
7	Air Dingin Lama	1	-	1	-
8	Air Dingin Baru	1	-	1	-
9	Tanjung Tebat	1	-	1	-
10	Pandan Arang Ilir	1	-	2	-
11	Muara Danau	3	-	3	-
12	Talang Jawa	1	-	1	-
13	Tanjung Raya	1	-	2	-
14	Tanjung Menang	2	-	6	-
Jumlah		19	-	27	-

Sumber : Masing-masing Desa

Tabel 4.3.8 Keperluan Air Minum / Memasak Sebagian Besar Masyarakat Menurut Desa di Kecamatan Tanjung Tebat, 2018

	Desa	PAM	Sumur	Mata Air	Sungai
	(1)	(2)	(3)	(4)	(5)
1	Tanjung Nibung	-	✓	-	-
2	Tanjung Bai	-	-	-	✓
3	Tanjung Baru	✓	-	-	-
4	Tanjung Kurung Ulu	-	-	✓	-
5	Tanjung Kurung Ilir	-	-	-	✓
6	Padang Perigi	-	-	-	✓
7	Air Dingin Lama	-	-	✓	-
8	Air Dingin Baru	-	-	✓	-
9	Tanjung Tebat	✓	-	-	-
10	Pandan Arang Ilir	-	✓	-	-
11	Muara Danau	-	-	✓	-
12	Talang Jawa	-	-	✓	-
13	Tanjung Raya	-	-	✓	-
14	Tanjung Menang	-	✓	-	-


Sumber : Masing-masing Desa

Tabel 4.3.9 Tempat Buang Air Besar Sebagian Besar Rumah Tangga Menurut Desa di Kecamatan Tanjung Tebat, 2018

	Desa	Jamban Sendiri	Jamban Bersama	Jamban Umum	Bukan Jamban (Sungai)
	(1)	(2)	(3)	(4)	(5)
1	Tanjung Nibung	✓	-	-	-
2	Tanjung Bai	-	✓	-	-
3	Tanjung Baru	-	✓	-	-
4	Tanjung Kurung Ulu	✓	-	-	-
5	Tanjung Kurung Ilir	✓	-	-	-
6	Padang Perigi	✓	-	-	-
7	Air Dingin Lama	✓	-	-	-
8	Air Dingin Baru	✓	-	-	-
9	Tanjung Tebat	✓	-	-	-
10	Pandan Arang Ilir	✓	-	-	-
11	Muara Danau	✓	-	-	-
12	Talang Jawa	✓	-	-	-
13	Tanjung Raya	✓	-	-	-
14	Tanjung Menang	-	✓	-	-

Sumber : Masing-masing Desa

BAB 5



PERTANIAN



<https://lahatkab.bps.go.id>

V. PERTANIAN

V.1 Tanaman Pangan

Luas lahan sawah Kecamatan Tanjung Tebat sebesar 1,125 hektar are (ha), dimana seluruhnya di tanami padi, secara rinci dapat dilihat pada tabel 5.1.1. Dan untuk luas lahan pertanian bukan sawah sebesar 7,147 ha, yang terdiri dari luas lahan perkebunan, pekarangan, tegal, hutan rakyat, Sementara tidak diusahakan dan lainnya, secara rinci data dapat dilihat pada tabel 5.1.2.

V.2 Perkebunan

Dari total produksi tanaman perkebunan di Kecamatan Tanjung Tebat didominasi oleh tanaman karet dengan produksi mencapai 422 ton dengan luas tanam 629 ha, dan produksi yang paling kecil yaitu tanaman lada sebanyak 5.60 ton dengan luas tanam 26.5 ha, untuk komoditi yang lain dapat dilihat pada tabel 5.2.1 (data produksi tahun 2018 belum tersedia).

V.3 Peternakan

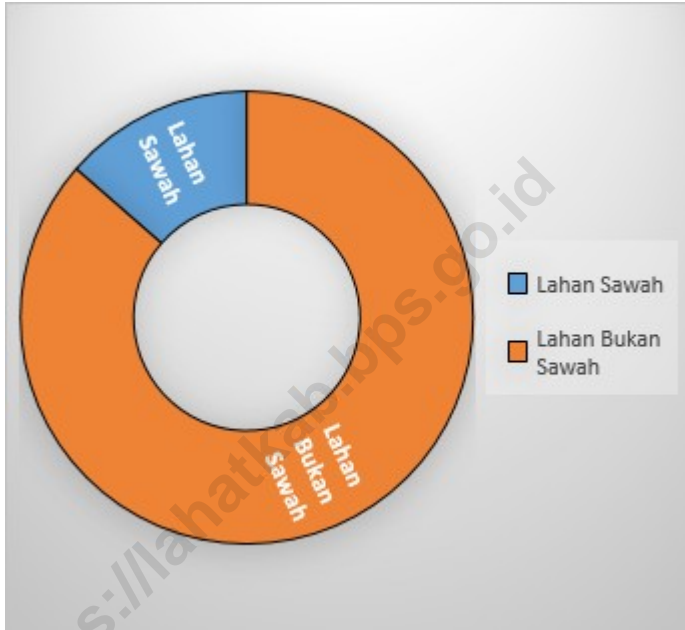
Pada tahun 2018 di Kecamatan Tanjung Tebat populasi Sapi Potong yang paling banyak jika dibandingkan dengan hewan ternak besar lainnya yaitu sebesar 292 ekor. Sedangkan untuk ternak kecil

populasi kambing paling banyak 1,022 ekor. Secara rinci dapat data dilihat pada tabel 5.3.1

V.4 Perikanan

Produksi perikanan tangkap di Kecamatan Tanjung Tebat paling banyak terdapat di kolam sebesar 425.39 ton, untuk data luas areal pemeliharaan/ penangkapannya tahun 2018 belum tersedia dan untuk jumlah rumah tangga perikanan sebanyak 59 (tujuh) rumah tangga, secara rinci data dapat dilihat pada tabel 5.4.1

Gambar 5.1 Luas Lahan Sawah dan Lahan pertanian Bukan Sawah di Kecamatan Tanjung Tebat, 2018



Sumber : Badan Pusat Statistik Kabupaten Lahat

Tabel 5.1.1 Luas Lahan Sawah Dirinci Menurut Jenis Pengairan di Kecamatan Tanjung Tebat (ha), 2018

Realisasi Dalam Satu Tahun		Tadah Hujan	Sawah Rawa Lebak	Sawah Irigasi
Ditanami Padi	Satu Kali	-	-	1 125
	Dua Kali	-	-	-
	≥ Tiga Kali	-	-	-
Tidak Di Tanami Padi	Di Tanami Tanaman Lainnya	-	-	-
	Tidak Ditanami apapun	-	-	-
Jumlah		-	-	1 125

Sumber : Diolah dari Hasil Laporan Statistik Pertanian (SP) Tanaman Pangan dan Survei Ubinan, BPS Kabupaten Lahat

Tabel 5.1.2 Luas Lahan Pertanian Bukan Sawah Menurut Jenis dan Penggunaan di Kecamatan Tanjung Tebat (ha), 2018

Jenis Lahan	Luas
(1)	(2)
Tegal/Kebun	471
Ladang/Huma	26
Perkebunan	1 140
Ditanami Pohon/Hutan Rakyat	951
Padang Pengembalaan / Padang Rumput	47
Sementara tidak diusahakan	-
Lainnya	70
Jumlah	1 565

Sumber : Diolah dari Hasil Laporan Statistik Pertanian (SP) Tanaman Pangan dan Survei Ubinan, BPS Kabupaten Lahat

Tabel 5.1.3 Luas Panen, Produktivitas dan Produksi Tanaman Pangan di Kecamatan Tanjung Tebat, 2014

Jenis Tanaman Pangan		Luas Panen (ha)	Produktivitas (kw/ha)	produksi (ton)
(1)		(2)	(3)	(4)
1	Padi Sawah	2 320	46.63	10 817.71
2	Padi Ladang	-	-	-
3	Jagung	4	71,7	28.68
4	Kedelai	-	-	-
5	Kacang tanah	17	13.41	22.8
6	Kacang hijau	-	-	-
7	Ubi kayu	2	173.4	34.68
8	Ubi jalar	-	-	-
Jumlah		2 343	305.13	10 901.87

Sumber : Diolah dari Hasil Laporan Statistik Pertanian (SP) Tanaman Pangan dan Survei Ubinan, BPS Kabupaten Lahat

Keterangan : Data tahun 2018 tidak tersedia

Tabel 5.2.1 Luas Tanam, dan Produksi Tanaman Perkebunan di Kecamatan Tanjung Tebat, 2018

	Komoditi Perkebunan	Luas Tanam (ha)	Produksi (ton) 2017
	(1)	(2)	(3)
1	Karet	319	422
2	Kelapa	15	12
3	Kelapa Sawit	19	84
4	Kopi	1 704	638
5	Lada	37	5,60
6	Kakao	41	21,60
7	Kemiri	-	0
8	Pinang	-	0
	Jumlah	2 135	1 183.2

Sumber : Dinas Pertanian Kabupaten Lahat

Keterangan : Data produksi tanaman perkebunan 2018 tidak tersedia

Tabel 5.3.1 Populasi Ternak dan Jumlah Pemotongan Ternak di Kecamatan Tanjung Tebat (ekor), 2018

Jenis Ternak		Populasi	Jumlah Pemotongan
(1)		(2)	(3)
1	Sapi Perah	-	-
2	Sapi Potong	292	52
3	Kerbau	172	12
4	Kuda	-	-
5	Kambing	1 022	92
6	Domba	47	36
7	Babi	-	-
Jumlah		1 533	192

Sumber : Dinas Pertanian Kabupaten Lahat

Tabel 5.3.2 Populasi Unggas di Kecamatan Tanjung Tebat (ekor), 2018

Jenis Unggas		Populasi
(1)		(2)
1	Ayam Kampung	10 767
2	Ayam Petelur	-
3	Ayam Pedaging	164 281
4	Itik	3 030
Jumlah		178 078

Sumber : Dinas Pertanian Kabupaten Lahat

Tabel 5.4.1 Produksi Perikanan (ton), Luas Areal


**Pemeriharaan / Penangkapan (ha) dan
Jumlah Rumah Tangga Menurut Jenis Budidaya
di Kecamatan Tanjung Tebat, 2018**

Jenis Budidaya	Produksi Perikanan (ton)	Luas Areal Pemeliharaan/ Penangkapan (ha)	Jumlah Rumah Tangga Perikanan
(1)	(2)	(3)	(4)
Perairan Umum	4.70	*	-
Kolam	425.39	*	59
Sawah	166.84	*	-

Sumber : Dinas Perikanan dan Peternakan Kabupaten Lahat

Keterangan : Data luas areal pemeliharaan/penangkapan tahun 2018 tidak tersedia

BAB 6



PERINDUSTRIAN, PERTAM BANGAN & ENERGI



<https://lahatkab.bps.go.id>

VI. PERINDUSTRIAN, PERTAMBANGAN, DAN ENERGI

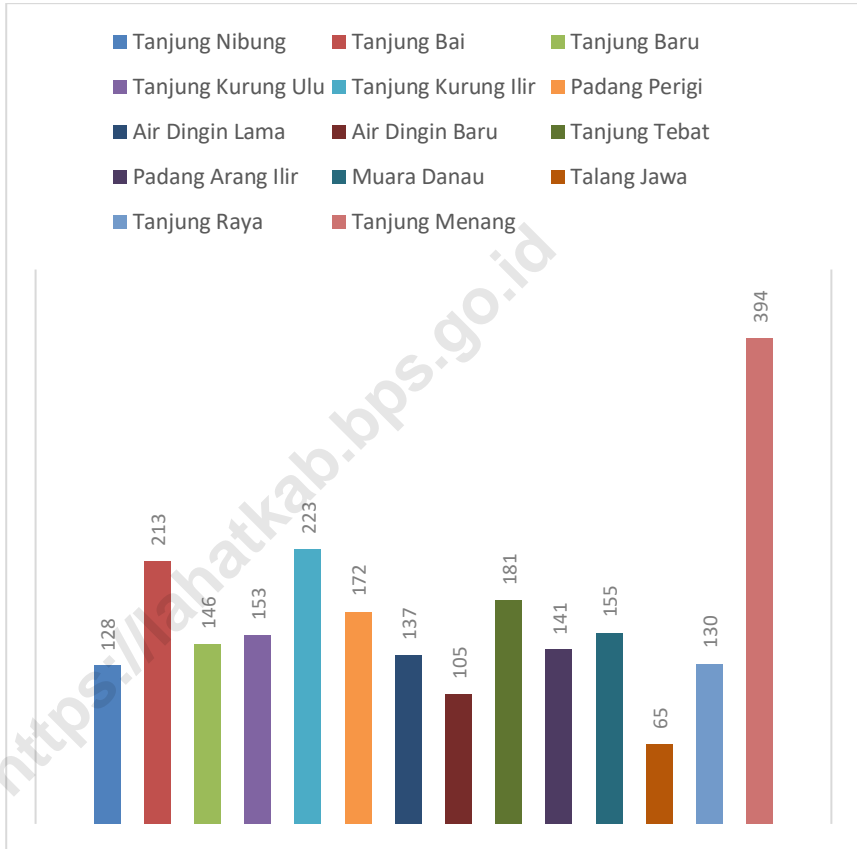
6.1 Perindustrian

Pada tahun 2018 di Kecamatan Tanjung Tebat jumlah industry yang paling banyak yaitu industry makanan dan minuman yaitu berjumlah 18 industri selain itu terdapat 3 industri kayu dan 1 industri gerabah. Industri pembuatan makanan di Kecamatan Tanjung Tebat merupakan industri rumah tangga yang didalam kegiatan usahanya masih berskala kecil.

6.2 Energi

Di wilayah Kecamatan Tanjung Tebat semua desa sudah dialiri listrik PLN dengan banyaknya keluarga pengguna listrik (PLN) sebanyak 2 343 pelanggan, secara rinci dapat dilihat pada tabel 6.3.1

Gambar 6.1 Jumlah Keluarga Pengguna Listrik PLN Menurut Desa di Kecamatan Tanjung Tebat, 2018



Sumber : Masing-masing Desa

Tabel 6.1.1 Jumlah Industri Berdasarkan Jenisnya Menurut Desa di Kecamatan Tanjung Tebat, 2018

	Desa	Industri Kayu	Industri Anyaman	Industri Makanan & Minuman	Industri Gerabah	Industri Pakaian Jadi
	(1)	(2)	(3)	(4)	(5)	(6)
1	Tanjung Nibung	-	-	-	-	-
2	Tanjung Bai	-	-	-	-	-
3	Tanjung Baru	-	-	2	-	-
4	Tanjung Kurung Ulu	-	-	-	-	-
5	Tanjung Kurung Ilir	1	-	7	-	-
6	Padang Perigi	-	-	3	-	-
7	Air Dingin Lama	-	-	-	-	-
8	Air Dingin Baru	-	-	-	-	-
9	Tanjung Tebat	2	-	2	-	-
10	Pandan Arang Ilir	-	-	-	-	-
11	Muara Danau	-	-	-	-	-
12	Talang Jawa	-	-	-	1	-
13	Tanjung Raya	-	-	-	-	-
14	Tanjung Menang	-	-	4	-	-
Jumlah		3		18	1	

Sumber : Masing-masing Desa

Tabel 6.2.1 Jumlah Desa Yang Telah Terjangkau Listrik dan Jumlah Keluarga Pengguna Listrik (PLN) di Kecamatan Tanjung Tebat, 2018

	Desa	Terjangkau	Keluarga Pengguna Listrik (PLN)
	(1)	(2)	(3)
1	Tanjung Nibung	✓	128
2	Tanjung Bai	✓	213
3	Tanjung Baru	✓	146
4	Tanjung Kurung Ulu	✓	153
5	Tanjung Kurung Ilir	✓	223
6	Padang Perigi	✓	172
7	Air Dingin Lama	✓	137
8	Air Dingin Baru	✓	105
9	Tanjung Tebat	✓	181
10	Pandan Arang Ilir	✓	141
11	Muara Danau	✓	155
12	Talang Jawa	✓	65
13	Tanjung Raya	✓	130
14	Tanjung Menang	✓	394
Jumlah			2 343

Sumber : Masing-masing Desa

BAB 7



PERDAGANGAN



<https://lahatkab.bps.go.id>

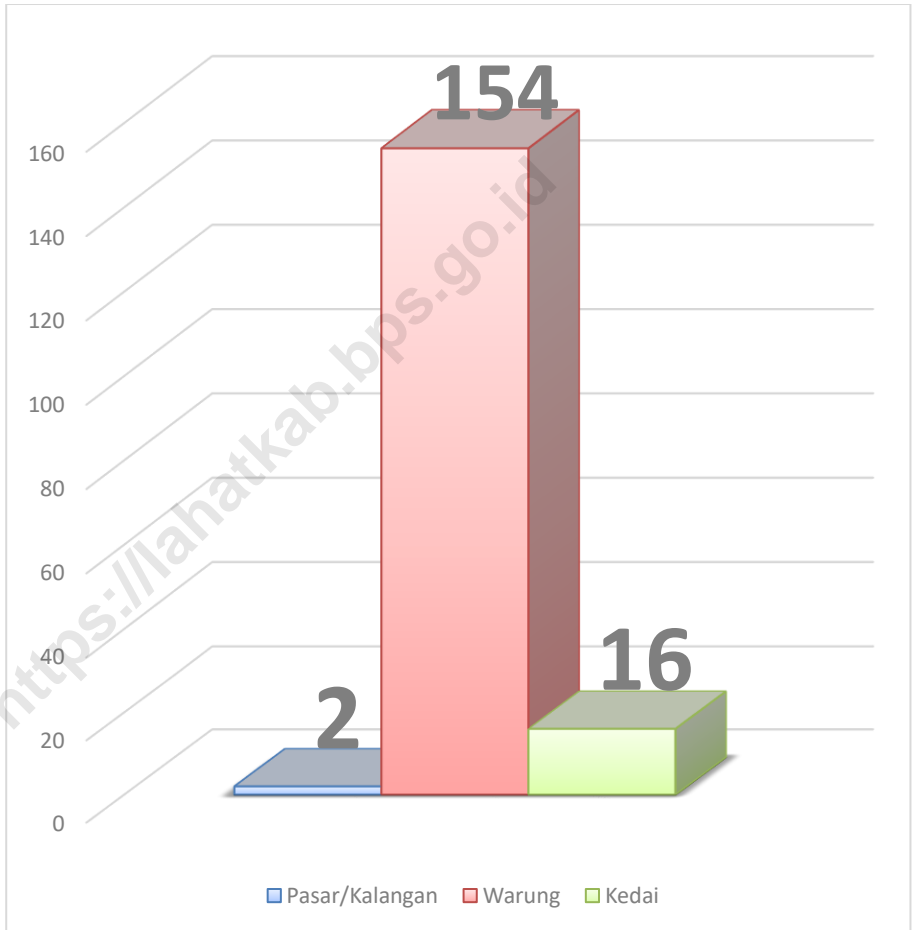
VII. PERDAGANGAN

Sarana perdagangan di Kecamatan Tanjung Tebat dilihat dari jenis yang paling banyak yaitu warung kelontong sebanyak 154 buah selanjut nya Kedai Makanan / Minuman sebanyak 16 buah.

Sementara itu jumlah pasar di Kecamatan Tanjung Tebat sebanyak 2 buah pasar kalangan/mingguan yang berada di Desa Tanjung Bay dan Desa Tanjung Tebat.

Di Kecamatan Tanjung Tebat terdapat beberapa koperasi baik itu Koperasi Unit Desa maupun koperasi yang lainnya. Berbagai macam jenis koperasi yang terdapat di Kecamatan Tanjung Tebat dapat dilihat pada tabel 7.1.4.

Gambar 7.1 Banyaknya Sarana Perdagangan Menurut Jenisnya di Kecamatan Tanjung Tebat, 2018



Sumber: Masing-masing Desa

Tabel 7.1.1 Banyaknya Sarana Perdagangan Menurut Jenisnya di Kecamatan Tanjung Tebat, 2018

Jenis Sarana Perdagangan	Banyaknya
(1)	(2)
Pasar/Kalangan	2
Toko	-
Kios	-
Warung	154
Rumah Makan	-
Kedai Makanan / Minuman	16
Jumlah	172

Sumber : Masing-masing Desa

Tabel 7.1.2 Banyaknya Pasar Berdasarkan Jenisnya Menurut Desa di Kecamatan Tanjung Tebat, 2018

	Desa	Pasar Inpres	Pasar Swadaya	Kalangan
	(1)	(2)	(3)	(4)
1	Tanjung Nibung	-	-	-
2	Tanjung Bai	-	-	1
3	Tanjung Baru	-	-	-
4	Tanjung Kurung Ulu	-	-	-
5	Tanjung Kurung Ilir	-	-	-
6	Padang Perigi	-	-	-
7	Air Dingin Lama	-	-	-
8	Air Dingin Baru	-	-	-
9	Tanjung Tebat	-	-	1
10	Pandan Arang Ilir	-	-	-
11	Muara Danau	-	-	-
12	Talang Jawa	-	-	-
13	Tanjung Raya	-	-	-
14	Tanjung Menang	-	-	-
	Jumlah	-	-	2

Sumber : Masing-masing Desa

Tabel 7.1.3 Banyaknya Sarana Perekonomian Menurut Jenisnya Menurut Desa di Kecamatan Tanjung Tebat, 2018

Jenis Sarana Perdagangan	Banyaknya
(1)	(2)
Hotel	-
Penginapan	-
Bengkel	20
SPBU	-
Bank	-
Jumlah	20

Sumber : Masing-masing Desa

Tabel 7.1.4 Jumlah Koperasi Berdasarkan Jenis Koperasi Menurut Desa di Kecamatan Tanjung Tebat, 2017

	Desa	Jenis Koperasi			
		KUD	KPN	KOPKAR	KOPPAS
	(1)	(2)	(3)	(4)	(5)
1	Tanjung Nibung	-	-	-	-
2	Tanjung Bai	-	-	-	-
3	Tanjung Baru	-	-	-	-
4	Tanjung Kurung Ulu	-	-	-	-
5	Tanjung Kurung Ilir	-	-	-	-
6	Padang Perigi	-	-	-	-
7	Air Dingin Lama	-	-	-	-
8	Air Dingin Baru	-	-	-	-
9	Tanjung Tebat	2	-	-	-
10	Pandan Arang Ilir	-	-	-	-
11	Muara Danau	-	-	-	-
12	Talang Jawa	-	-	-	-
13	Tanjung Raya	-	-	-	-
14	Tanjung Menang	-	-	-	-
Jumlah		2			

Sumber : Dinas Koperasi dan Usaha Kecil Menengah Kabupaten Lahat

Keterangan : Data 2018 belum tersedia

Lanjutan Tabel 7.1.4

Desa	Jenis Koperasi		
	KOPWAN	Lainnya	Jumlah
(1)	(6)	(7)	(8)
1 Tanjung Nibung	-	-	-
2 Tanjung Bai	-	-	-
3 Tanjung Baru	-	-	-
4 Tanjung Kurung Ulu	-	1	1
5 Tanjung Kurung Ilir	-	-	-
6 Padang Perigi	-	-	-
7 Air Dingin Lama	-	1	1
8 Air Dingin Baru	1	1	2
9 Tanjung Tebat	-	1	4
10 Pandan Arang Ilir	-	-	-
11 Muara Danau	-	-	-
12 Talang Jawa	-	-	-
13 Tanjung Raya	-	-	-
14 Tanjung Menang	-	-	-
Jumlah	1	4	8

Sumber : Dinas Koperasi dan Usaha Kecil Menengah Kabupaten Lahat

Keterangan : Data 2018 belum tersedia



**TRANSPORTASI
KOMUNIKASI
& PARIWISATA**



VIII. TRANSPORTASI, KOMUNIKASI DAN PARIWISATA

8.1 Transportasi

Jalan merupakan suatu sarana / prasarana yang sangat vital bagi perkembangan ekonomi dan transportasi suatu daerah, semakin baik fasilitas jalan maka semakin lancar dan berkembang perekonomian di daerah tersebut. Kondisi jalan menuju desa se-Kecamatan Tanjung Tebat sudah baik, hal ini dapat dilihat dari 14 desa sebanyak 14 jalan menuju desa sudah diaspal semua.

8.2 Komunikasi

Keberadaan signal telpon genggam sangat membantu komunikasi di Kecamatan Tanjung Tebat, hal ini dikarenakan seluruh desa sudah terjangkau signal telpon genggam, hal ini menunjukkan indikator bahwa sebagian besar masyarakat di Kecamatan Tanjung Tebat telah menikmati fasilitas komunikasi.

Tabel 8.1.1 Jenis Permukaan Jalan Terluas Menurut Desa di Kecamatan Tanjung Tebat 2018

	Desa	Lapisan Permukaan		
		Aspal	Diperkeras	Tanah
	(1)	(2)	(3)	(4)
1	Tanjung Nibung	✓	-	-
2	Tanjung Bai	✓	-	-
3	Tanjung Baru	✓	-	-
4	Tanjung Kurung Ulu	✓	-	-
5	Tanjung Kurung Ilir	✓	-	-
6	Padang Perigi	✓	-	-
7	Air Dingin Lama	✓	-	-
8	Air Dingin Baru	✓	-	-
9	Tanjung Tebat	✓	-	-
10	Pandan Arang Ilir	✓	-	-
11	Muara Danau	✓	-	-
12	Talang Jawa	✓	-	-
13	Tanjung Raya	✓	-	-
14	Tanjung Menang	✓	-	-

Sumber : Masing-masing Desa

Tabel 8.2.1 Banyaknya Fasilitas Pos dan Telekomunikasi Menurut Desa di Kecamatan Tanjung Tebat, 2018

	Desa	Wartel/ Telepon Koin/ Telepon Umum	Posling	Warnet	Pos Pembantu	Menara BTS/ Telepon Seluler
	(1)	(2)	(3)	(4)	(5)	(6)
1	Tanjung Nibung	-	-	-	-	-
2	Tanjung Bai	-	-	-	-	-
3	Tanjung Baru	-	-	-	-	-
4	Tanjung Kurung Ulu	-	-	-	-	-
5	Tanjung Kurung Ilir	-	-	-	-	-
6	Padang Perigi	-	-	-	-	-
7	Air Dingin Lama	-	-	-	-	1
8	Air Dingin Baru	-	-	-	-	-
9	Tanjung Tebat	-	-	-	-	-
10	Pandan Arang Ilir	-	-	-	-	-
11	Muara Danau	-	-	-	-	1
12	Talang Jawa	-	-	-	-	-
13	Tanjung Raya	-	-	-	-	-
14	Tanjung Menang	-	-	-	-	1
Jumlah 2018		-	-	-	-	3

Sumber : Masing-masing Desa

Tabel 8.2.2 Keberadaan Sinyal Telepon Genggam Menurut Desa di Kecamatan Tanjung Tebat, 2018

	Desa	Ada Kuat	Ada Lemah	Tidak Ada
	(1)	(2)	(3)	(4)
1	Tanjung Nibung	-	✓	-
2	Tanjung Bai	-	✓	-
3	Tanjung Baru	✓	-	-
4	Tanjung Kurung Ulu	-	✓	-
5	Tanjung Kurung Ilir	-	✓	-
6	Padang Perigi	-	✓	-
7	Air Dingin Lama	✓	-	-
8	Air Dingin Baru	✓	-	-
9	Tanjung Tebat	✓	-	-
10	Pandan Arang Ilir	✓	-	-
11	Muara Danau	✓	-	-
12	Talang Jawa	✓	-	-
13	Tanjung Raya	✓	-	-
14	Tanjung Menang	✓	-	-

Sumber : Masing-masing Desa

BAB 9



PERBANDINGAN PER KECAMATAN



<https://lahatkab.bps.go.id>

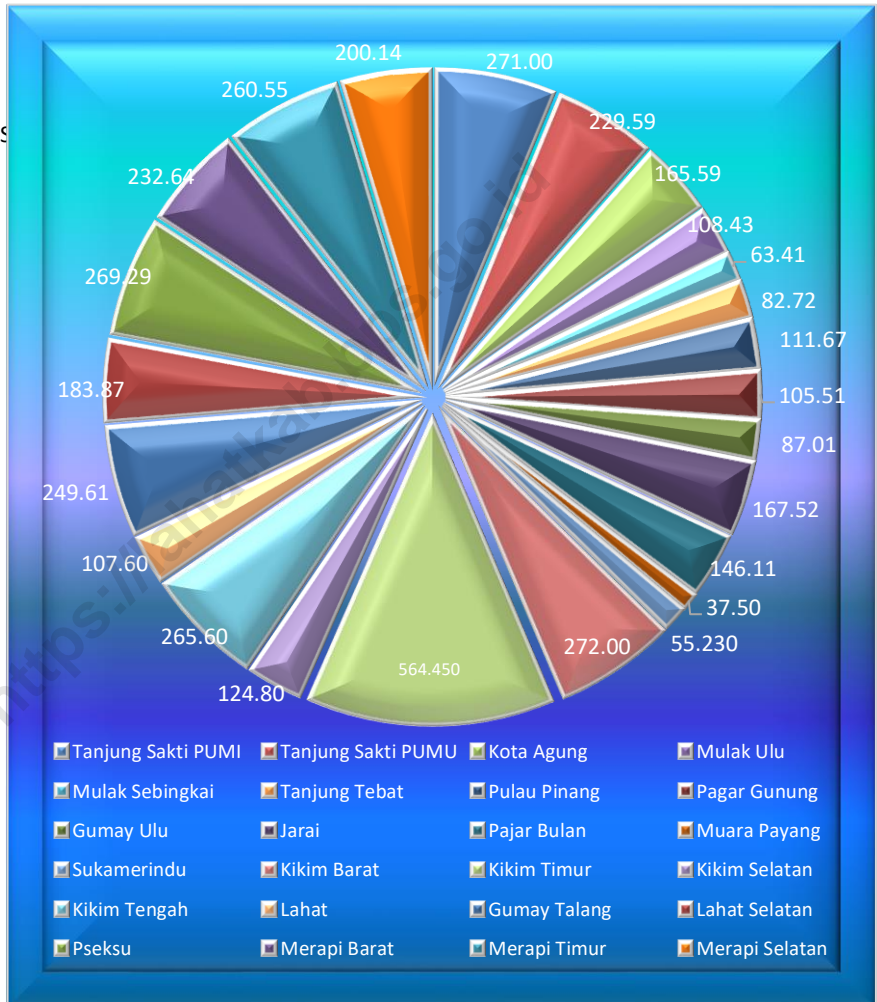
IX. PERBANDINGAN ANTAR KECAMATAN

Beberapa indikator yang dapat digunakan untuk melihat perbandingan antar kecamatan adalah indikator sosial yang dapat dilihat dari geografi berupa luas wilayah dan kependudukannya.

Dilihat dari luas kecamatan, dari dua puluh empat kecamatan yang ada di Kabupaten Lahat, kecamatan yang terluas adalah Kecamatan Kikim Timur dengan luas wilayah 564,45 km². Dan kecamatan dengan luas wilayah terkecil adalah Kecamatan Muara Payang, dengan luas wilayah 37,50 km².

Dari kependudukan, jumlah penduduk terbanyak adalah di Kecamatan Lahat sebesar 106.087 jiwa, dan jumlah penduduk terkecil adalah Kecamatan Gumay Ulu dengan jumlah 5.475 jiwa. Berdasarkan seks rasio Kabupaten Lahat sebesar 104,2, mengindikasikan bahwa jumlah penduduk laki-laki disebagian besar atau bahkan disemua kecamatan lebih banyak dibandingkan dengan jumlah penduduk perempuan.

Gambar 9.1 Luas Wilayah Menurut Kecamatan di Kabupaten Lahat, 2018



Tabel 9.1 Luas Wilayah menurut Kecamatan di Kabupaten Lahat, 2018

Kecamatan	Luas Wilayah (Km ²)	Persentase
<i>(1)</i>	<i>(2)</i>	<i>(3)</i>
01. Tanjung Sakti Pumi	271.00	6.2
02. Tanjung Sakti Pumu	229.59	5.3
03. Kota Agung	165.59	3.8
04. Mulak Ulu	108.43	2.5
05. Mulak Sebingkai	63.41	1.5
06. Tanjung Tebat	82.72	1.9
07. Pulau Pinang	111.67	2.6
08. Pagar Gunung	105.51	2.4
09. Gumay Ulu	87.01	2.0
10. Jarai	167.52	3.8
11. Pajar Bulan	146.11	3.3
12. Muara Payang	37.50	0.9
13. Sukamerindu	55.230	1.3
14. Kikim Barat	272.00	6.2
15. Kikim Timur	564.45	12.9
16. Kikim Selatan	124.80	2.9
17. Kikim Tengah	265.60	6.1
18. Lahat	107.60	2.5
19. Pseksu	269.29	6.2
20. Gumay Talang	249.61	5.7
21. Lahat Selatan	183.87	4.2
22. Merapi Barat	232.64	5.3
23. Merapi Timur	260.55	6.0
24. Merapi Selatan	200.14	4.6
Jumlah 2018	4.361,84	100

Sumber :Badan Pusat Statistik

Perbandingan Antar Kecamatan

Tabel 9.2 Jumlah Penduduk Pertengahan Tahun dan Sex Rasio Menurut Kecamatan dan Jenis Kelamin di Kabupaten Lahat, 2018

	Kecamatan	Penduduk Pertengahan Tahun			Sex Rasio (%)
		Laki-Laki	Perempuan	Jumlah	
	(1)	(2)	(3)	(4)	(5)
01.	Tanjung Sakti Pumi	8.415	8.066	16.481	104,3
02.	Tanjung Sakti Pumu	7.469	7.059	14.528	105,8
03.	Kota Agung	6.806	6.351	13.157	107,2
04.	Mulak Ulu	6.351	6.028	12.379	105,4
05.	Tanjung Tebat	4.368	4.111	8.479	106,3
06.	Mulak Sebingkai	3.029	2.724	5.753	111,2
07.	Pulau Pinang	4.407	4.254	8.661	103,6
08.	Pagar Gunung	6.523	6.159	12.682	105,9
09.	Gumay Ulu	2.939	2.536	5.475	115,9
10.	Jarai	10.830	10.253	21.083	105,6
11.	Pajar Bulan	7.069	6.757	13.826	104,6
12.	Muara Payang	4.772	4.371	9.143	109,2
13.	Sukamerindu	3.525	3.413	6.938	103,3
14.	Kikim Barat	8.274	7.841	16.115	105,5
15.	Kikim Timur	14.429	14.090	28.519	102,4
16.	Kikim Selatan	8.255	7.985	16.240	103,4
17.	Kikim Tengah	4.568	4.413	8.981	103,5
18.	Lahat	53.620	52.467	106.087	102,2
19.	Gumay Talang	5.489	5.260	10.749	104,4
20.	Pseksu	4.436	4.278	8.714	103,7
21.	Lahat Selatan	4.764	4.669	9.433	102,0
22.	Merapi Barat	11.146	10.542	21.688	105,7
22.	Merapi Timur	11.309	11.070	22.379	102,2
24.	Merapi Selatan	4.092	3.942	8.034	103,8
Jumlah 2018		206.885	198.639	405.524	104,2

Sumber :Badan Pusat Statistik



Sensus
Penduduk
2020

#MencatatIndonesia

DATA

MENCERDASKAN BANGSA



Badan Pusat Statistik Kabupaten Lahat

Jl. Bandar Jaya Lk. III Lahat

Telp. (0731) 321416, Fax (731) 321416

E-mail : bps@1604@mailhost.bps.go.id