

# KECAMATAN TANJUNG SAKTI PUMU DALAM ANGKA 2019



**BADAN PUSAT STATISTIK  
KABUPATEN LAHAT**

# KECAMATAN TANJUNG SAKTI PUMU DALAM ANGKA **2019**



**BADAN PUSAT STATISTIK  
KABUPATEN LAHAT**

## KECAMATAN TANJUNG SAKTI PUMU DALAM ANGKA 2018

**No.Publikasi** : 16040.1713  
**Katalog** : 11020011604.012  
**ISBN** : 978-602-6376-03-9  
**Ukuran Buku** : 21 cm X 16 cm  
**Jumlah Halaman** : 63 + XI

**Naskah :**

Badan Pusat Statistik Kabupaten Lahat

**Penyunting :**

Badan Pusat Statistik Kabupaten Lahat

**Gambar Kulit :**

Badan Pusat Statistik Kabupaten Lahat  
( [Http//id.pinterest.com](http://id.pinterest.com))

**Diterbitkan oleh :**

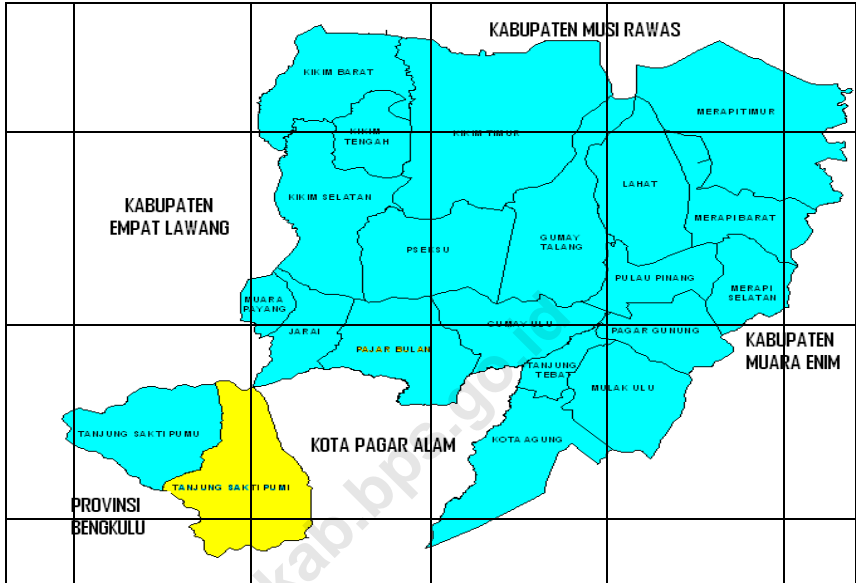
© Badan Pusat Statistik Kabupaten Lahat

**Dicetak Oleh :**

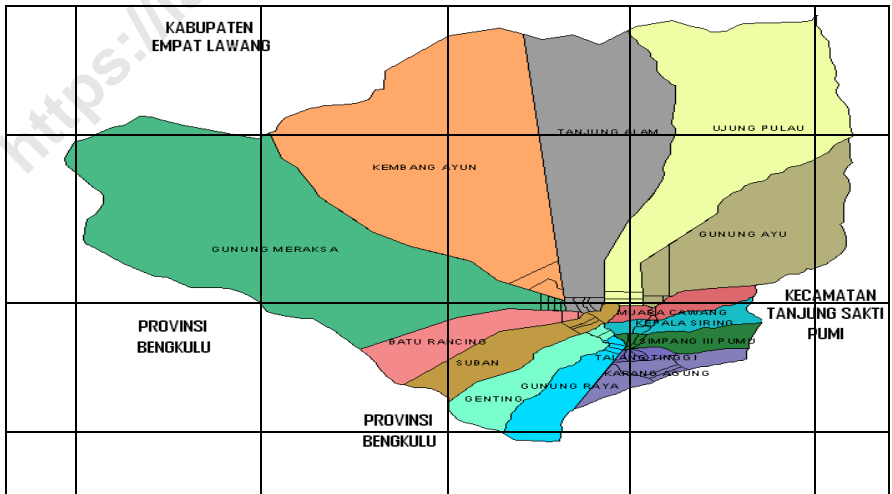
CV.Alief Media Grafika

**Dilarang mengumumkan, mendistribusikan, mengomunikasikan, dan/atau menggandakan sebagian atau seluruh isi buku ini untuk tujuan komersial tanpa izin tertulis dari Badan Pusat Statistik**

# PETA KECAMATAN TANJUNG SAKTI PUMU KABUPATEN LAHAT PROVINSI SUMATERA SELATAN



## PETA PER DESA KECAMATAN TANJUNG SAKTI PUMU



## KATA PENGANTAR

Dengan memanjatkan puji syukur ke hadirat Tuhan Yang Maha Esa, Badan Pusat Statistik Kabupaten Lahat telah dapat menyelesaikan publikasi "**Kecamatan Tanjung Sakti Pumu Dalam Angka Tahun 2019**" dengan harapan publikasi ini selalu terbit setiap tahun dengan maksud untuk memberikan gambaran secara komprehensif mengenai keadaan geografi, pemerintahan, sosial dan ekonomi di Kecamatan Tanjung Sakti Pumu.

Data-data statistik yang disajikan dalam bentuk tabel merupakan hasil pengumpulan (collecting) data sekunder dari berbagai instansi pemerintah khususnya pemerintahan desa se-Kecamatan Tanjung Sakti Pumu. Disamping menyajikan tabel, publikasi ini juga menganalisis secara sekilas data yang tersedia. Namun, karena terbatasnya data yang tersedia maka masih ada juga beberapa keterbatasan informasi yang disampaikan utamanya dalam ketepatan waktu.

Dengan terbitnya publikasi ini, diharapkan dapat memberikan informasi yang sebaik-baiknya kepada kalangan pengguna data sebagai bahan monitoring, evaluasi, dan penetapan kebijakan pembangunan maupun sebagai bahan dalam studi-studi selanjutnya.

Akhir kata, kami menyampaikan ucapan terima kasih yang sebesar-besarnya kepada semua pihak yang telah membantu terbitnya publikasi ini. Untuk penyempurnaan publikasi ini di kemudian hari, partisipasi aktif dari berbagai institusi sangatlah diharapkan.

Lahat, September 2019

KEPALA BADAN PUSAT STATISTIK  
KABUPATEN LAHAT,



**Ir. Chairanita Kurniarita, M.Si**  
NIP. 19670128 199103 2001

## **CAMAT TANJUNG SAKTI PUMU SAMBUTAN**

Puji syukur kita panjatkan kehadirat Allah Yang Maha Kuasa, atas berkah dan rahmat-Nya Publikasi “**Kecamatan Tanjung Sakti Pumu Dalam Angka Tahun 2019**” dapat diselesaikan dengan baik.

Kami menyambut gembira keberadaan publikasi “**Kecamatan Tanjung Sakti PUMU Dalam Angka Tahun 2019**”. Dalam publikasi ini telah dapat menghimpun berbagai informasi (data) dari desa se-Kecamatan Tanjung Sakti Pumu, sehingga dapat meningkatkan pelayanan kepada masyarakat dengan cermat, cepat, dan tepat.

Kepada semua pihak, Cabang Dinas/Instansi di Kecamatan Tanjung Sakti Pumu yang telah banyak membantu kelancaran penerbitan ini kami ucapkan terima kasih. Ucapan serupa kami sampaikan kepada Badan Pusat Statistik Kabupaten Lahat yang telah memberikan bimbingan teknis penyajian data. Kita semua berharap agar kerjasama yang baik ini dapat diteruskan pada tahun-tahun yang akan datang.

Semoga karya ini dapat bermanfaat bagi pihak-pihak yang membutuhkan.

Simpang III Pumu, September 2019

CAMAT  
TANJUNG SAKTI PUMU,

**SUMARNO, SH**

## KATA PENGANTAR

Dengan memanjatkan puji syukur ke hadirat Tuhan Yang Maha Esa, karena atas karunia-Nya publikasi” **Kecamatan Tanjung Sakti Pumu Angka Tahun 2019** “ ini dapat terselesaikan.

Publikasi ini bertujuan untuk menggambarkan kondisi dan sarana prasarana Kecamatan Tanjung Sakti Pumu, yang nantinya diharapkan dapat menjadi bahan acuan baik dalam evaluasi hasil pembangunan maupun sebagai pedoman untuk perencanaan pembangunan selanjutnya.

Terima kasih kami ucapkan kepada semua pihak yang telah membantu sehingga dapat terbitnya publikasi ini, dan kamipun sangat menyadari bahwa di dalam publikasi ini masih sangat banyak kekurangan, untuk itu kritik dan saran membangun kami harapkan demi penyempurnaan di masa yang akan datang.

Semoga Allah Yang Maha Kuasa, memberkahi kita semua.

Simpang III Pumu, September 2019

An. Staf IPDS  
BPS Kab. Lahat

**Santi Noprianti, ST**

NIP:197711032014062001

## DAFTAR ISI

	Halaman
Katalog.....	ii
Peta Wilayah Kecamatan Tanjung Sakti PUMU	iii
Kata Pengantar Kepala Badan Pusat Statistik Kabupaten Lahat.....	iv
Sambutan Camat Tanjung Sakti PUMU .....	v
Kata Pengantar KSK Tanjung Sakti PUMU .....	vi
Daftar Isi.....	vii
Daftar Tabel .....	viii
Daftar Gambar.....	xi
BAB I      Geografi dan Iklim.....	1
BAB II     Pemerintahan.....	6
BAB III    Penduduk.....	13
BAB IV    Pendidikan.....	18
BAB V     Kesehatan.....	25
BAB VI    Pertanian.....	31
BAB VII   Sosial.....	42
BAB VIII   Ekonomi.....	48
BAB IX    Transportasi dan Komunikasi.....	55
BAB X     Perbandingan per Kecamatan .....	59



## DAFTAR TABEL

	Halaman
<b>BAB I : Keadaan Geografis</b>	
1.1 Luas Wilayah Menurut Desa di Kecamatan Tanjung Sakti Pumu (Km <sup>2</sup> ), 2018.....	4
1.2 Jumlah Hari Hujan dan Curah Hujan Setiap Bulan di Kecamatan Tanjung Sakti Pumu Tahun, 2018.....	5
<b>BAB II : Pemerintahan</b>	
2.1 Status dan Klasifikasi Desa di Kecamatan Tanjung Tebat, 2018 .....	9
2.2 Banyaknya Satuan Lingkungan Setempat di Kecamatan Tanjung Sakti Pumu Tahun 2018 .....	10
2.3 Banyaknya Pegawai Negeri Sipil Menurut Tingkat Pendidikan yang Ditamatkan dan Jenis Kelamin di Kantor Kecamatan Tanjung Sakti Pumu, 2018 .....	11
2.4 Banyaknya Pegawai Negeri Sipil Menurut Golongan dan Jenis Kelamin di Kantor Camat Tanjung Sakti Pumu, 2018.....	12
<b>BAB III : Penduduk</b>	
3.1 Jumlah Penduduk dan Rasio Jenis Kelamin Pertengahan Tahun di Kecamatan Tanjung Sakti Pumu, 2018 .....	16
3.2 Luas Wilayah dan Kepadatan Penduduk Menurut Desa di Kecamatan Tannjung Sakti Pumu, 2018 .....	17

**BAB IV : Pendidikan**

4.1 Jumlah Murid, Guru, dan Sekolah di Kecamatan Tanjung Sakti Pumu, 2014- 2018 .....	23
4.2 Banyaknya Sekolah menurut Tingkatan per Desa di Kecamatan Tanjung Sakti Pumu, 2018 .....	24

**BAB V : Kesehatan**

5.1 Banyaknya Fasilitas Kesehatan per Desa di Kecamatan Tanjung Sakti Pumu, 2018.....	28
5.2 Banyaknya Tenaga Kesehatan yang Tinggal di Desa per Desa di Kecamatan Tanjung Sakti Pumu, 2018.....	30

**BAB VI : Pertanian**

6.1 Luas Lahan Pertanian Bukan Sawah Menurut Jenis dan Penggunaan di Kecamatan Tanjung Tebat (ha), 2018.....	34
6.2 Luas Tanam dan Produksi Tanaman Perkebunan di Kecamatan Tanjung Sakti Pumu, 2018.....	36
6.3 Luas Panen dan Produksi Tanaman Pangan di Kecamatan Tanjung Sakti Pumu, 2014	37
6.4 Populasi Ternak dan Jumlah Pemotongan Ternak di Kecamatan Tanjung Sakti Pumu (ha), 2018	39
6.5 Populasi Unggas di Kecamatan Tanjung Sakti Pumu (ha), 2018	41

**BAB VII : Sosial**

7.1 Statistik Jumlah Fasilitas Olahraga di Kecamatan Tanjung Sakti Pumu, 2018 .....	45
---	----

7.2	Statistik Jumlah Desa Menurut Sarana Sosial di Kecamatan Tanjung Sakti Pumu, 2018.....	46
7.3	Jumlah Penduduk Menurut Agama yang Dianut di Kecamatan Tanjung Sakti Pumu, 2015	47

**BAB VIII : Ekonomi**

8.1	Banyaknya Sarana Perdagangan Menurut Jenisnya di Kecamatan Tanjung Sakti Pumu, 2018 .....	51
8.2	Banyaknya Sarana Perekonomian Menurut Jenisnya di kecamatan Tanjung Sakti Pumu, 2018	53
8.3	Jumlah Industri Menurut Jenisnya di Kecamatan Tanjung Sakti Pumu, 2018	54

**BAB IX : Transportasi dan Komunikasi**

9.1	Permukaan Jalan Terluas menurut Desa di Kecamatan Tanjung Sakti Pumu, 2018 .....	57
9.2	Keberadaan Sinyal Telepon Genggam menurut Desa di Kecamatan Tanjung Sakti Pumu, 2018 .....	58

**BAB X : PERBANDINGAN ANTAR KECAMATAN**

10.1	Luas Wilayah Menurut Kecamatan di Kabupaten Lahat, 2018 .....	62
10.2	Jumlah Penduduk menurut Jenis Kelamin di Kabupaten Lahat, 2018..	63

## DAFTAR GAMBAR

	<b>Halaman</b>
1.1 Luas Wilayah Kecamatan Kota Tanjung Sakti Pumu (%), 2018.....	2
2.1 Jumlah SLS di Kecamatan Tanjung Sakti Pumu, 2018.....	8
3.1 Penduduk Kecamatan Tanjung Sakti Pumu, 2018 .....	15
4.1 Jumlah Fasilitas Sekolah menurut Jenjang Pendidikan di Kecamatan Tanjung Sakti Pumu, 2018 (unit) .....	20
4.2 Jumlah Guru tiap Jenjang Pendidikan di Kecamatan Tanjung Sakti Pumu, 2018 (orang) .....	21
4.3 Jumlah Murid di Kecamatan Tanjung Sakti Pumu, 2018.....	22
5.1 Jumlah Fasilitas Kesehatan di Kecamatan Tanjung Sakti Pumu, 2018 (unit).....	27
5.2 Jumlah Tenaga Kesehatan di Kecamatan Tanjung Sakti Pumu, 2018 (orang).....	29
6.1 Persentase Luas Lahan menurut Fungsinya di Kecamatan Tanjung Sakti Pumu, 2018.....	32
6.2 Luas Lahan Bukan Sawah menurut Penggunaan di Kecamatan Tanjung Sakti Pumu, 2018 (ha) .....	33
6.3 Luas Panen dan Produksi Tanaman Perkebunan di Kecamatan Tanjung Sakti Pumu, 2018 .....	35
6.4 Populasi Ternak Besar di Kecamatan Tanjung Sakti Pumu (ekor), 2018	38

6.5	Populasi Unggas di Kecamatan Tanjung Sakti Pumu (ekor) , 2018 .....	40
7.1	Jumlah Sarana Olahraga menurut Jenisnya di Kecamatan Tanjung Sakti Pumu, 2018 .....	44
8.1	Banyaknya Sarana Perdagangan Menurut Jenisnya di Kecamatan Tanjung Sakti Pumu, 2018 (unit) .....	50
8.2	Banyaknya Sarana Perekonomian Menurut Jenisnya di Kecamatan Tanjung Sakti Pumu, 2018 (unit) .....	52
10.1	Luas Wilayah Menurut Kecamatan di Kabupaten Lahat, 2018	61



**BAB I**  
**KEADAAN**  
**GEOGRAFI**

### **Kedadaan Geografi**

Kecamatan Tanjung Sakti Pumu dengan wilayah seluas 229.59 Km<sup>2</sup> dengan batasan wilayah sebagai berikut:

- Sebelah utara : Kabupaten Empat Lawang
- Sebelah Selatan : Provinsi Bengkulu Selatan
- Sebelah Timur : Kecamatan Tanjung Sakti Pumi
- Sebelah Barat : Provinsi Bengkulu

Kecamatan Tanjung Sakti Pumu merupakan satu dari 24 kecamatan yang terdapat di Kabupaten Lahat Provinsi Sumatera Selatan. Kecamatan Tanjung Sakti Pumu beribukota di Desa Simpang III Pumu sebagai pusat pemerintahan tingkat kecamatan.

Kecamatan Tanjung Sakti Pumu dulu awalnya tergabung di Kecamatan Tanjung Sakti yang terdiri dari 32 desa. Pada Tahun 2007 Kecamatan Tanjung Sakti terjadi pemekaran wilayah, yaitu Kecamatan Tanjung Sakti Pumi dan Kecamatan Tanjung Sakti Pumu. Dimana Kecamatan Tanjung Sakti Pumi terdiri dari 18 desa dan Kecamatan Tanjung Sakti Pumu terdiri dari 14 desa.

Wilayah Kecamatan Tanjung Sakti Pumu berada pada ketinggian antara 660 sampai dengan 840 meter diatas permukaan laut (dpl). Luas wilayah Kecamatan Tanjung Sakti Pumu adalah 229,59 Km<sup>2</sup>. Desa Kembang Ayun merupakan desa yang terluas di Kecamatan Tanjung Sakti Pumu dengan luas wilayah 29,10 Km<sup>2</sup>.

Kecamatan Tanjung Sakti Pumu terdiri dari 14 desa yang semua statusnya defenitif. Kecamatan Tanjung Sakti Pumu yang sebagian besar desa terletak di perbukitan. Tanjung Sakti terkenal dengan daerah dinginnya dan sejuk.

**Grafik 1.1**

**Luas Wilayah Kecamatan Kota Tanjung Sakti Pumu (%), 2018**





**Tabel 1.1** Luas Wilayah Menurut Desa di Kecamatan Tanjung Sakti Pumu (Km<sup>2</sup>), 2018

	Desa	Luas (Km <sup>2</sup> )	Persentase
	(1)	(2)	(3)
1	Karang Agung	11.64	5.06
2	Gunung Raya	26.88	11.70
3	Talang Tinggi	11.64	5.06
4	Simpang III Pumu	11.64	5.06
5	Kepala Siring	9.70	4.22
6	Genting	7.76	3.37
7	Suban	8.73	3.80
8	Muara Cawang	9.70	4.22
9	Gunung Ayu	16.49	7.18
10	Ujung Pulau	14.55	6.33
11	Tanjung Alam	23.28	10.13
12	Batu Rancing	24.23	10.56
13	Gunung Meraksa	24.25	10.56
14	Kembang Ayun	29.10	12.67
	<b>Jumlah 2018</b>	<b>229,59</b>	<b>100</b>

Sumber : Badan Pusat Statistik Kabupaten Lahat, 2018

**Jumlah Hari Hujan dan Curah Hujan Setiap  
Tabel 1.2 Bulan di Kecamatan Tanjung Sakti Pumu Tahun,  
2018**

Bulan	Jumlah Hari (Hari)	Curah Hujan (mm)
(1)	(2)	(3)
Januari	21	398
Februari	24	703
Maret	24	719
April	22	477
Mei	15	265
Juni	7	67
Juli	5	26
Agustus	13	236
September	10	75
Oktober	16	369
November	25	467
Desember	18	367
Total	200	4 169

Sumber : Dinas Pertanian, 2018



# **BAB II**

# **PEMERINTAHAN**

## **II. PEMERINTAHAN**

Secara administrasi, Kecamatan Tanjung Sakti Pumu terbagi menjadi 14 desa definitif. Dalam mempermudah koordinasi, setiap desa terbagi menjadi beberapa Satuan Lingkungan Setempat (SLS). SLS terkecil di Kecamatan Tanjung Sakti Pumu disebut dusun.

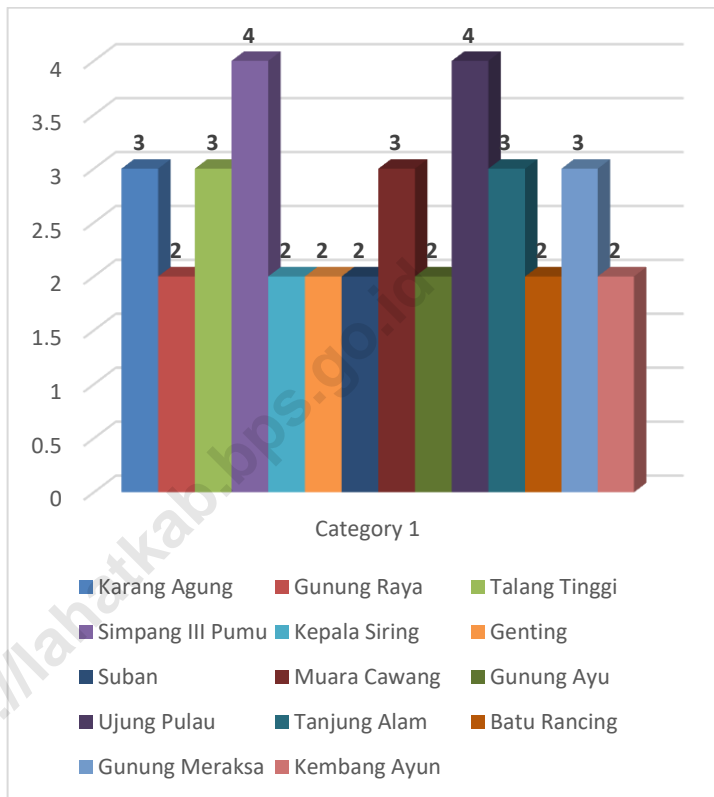
Kecamatan Tanjung Sakti Pumu terdiri dari 37 dusun. Jumlah dusun setiap desa terdiri dari 2 (dua) sampai 4 (empat) dusun. Setiap Dusun dipimpin oleh seorang kepala dusun (Kadus).

Dalam menjalankan roda pemerintahan desa di Kecamatan Tanjung Sakti Pumu, setiap desa dipimpin oleh seorang Kades yang dibantu oleh beberapa perangkat desa. Perangkat desa tersebut terdiri dari kepala dusun, BPD, LPMD, serta KAUR (Kepala Urusan). Sistem administrasi desa diatur oleh seorang sekretaris desa yang berstatus sebagai Pegawai Negeri Sipil (PNS).

Tahun 2018 PNS di lingkungan kantor Camat Tanjung Sakti Pumu terdiri dari 17 laki-laki dan 3 (tiga) perempuan. Berdasarkan tingkat pendidikan penggolongan PNS di kantor camat ini terdiri dari tamatan SMA, dan S1. PNS yang berpendidikan SMA ada 16 orang dan yang berpendidikan S1 ada 4 (empat) orang.

Berdasarkan Golongan PNS dikelompokkan menjadi golongan II, golongan III, dan golongan IV. Masing-masing berjumlah 12 orang, 7 (tujuh) orang dan 1 (satu) orang. Sebagian besar masih berada pada golongan II. Hal ini menunjukkan bahwa kualitas pendidikan pegawai belum terlalu baik. Semakin tinggi tingkat pendidikan maka akan semakin tinggi kinerja pegawai.

**Grafik 2.1 Jumlah SLS di Kecamatan Tanjung Sakti Pumu, 2018**



Sumber : Badan Pusat Statistik Kabupaten Lahat, 2018

**Tabel 2.1 Status dan Klasifikasi Desa di Kecamatan Tanjung Sakti Pumu, 2018**

	Desa	Status	Klasifikasi
	(1)	(2)	(3)
1	Karang Agung	Definitif	Desa
2	Gunung Raya	Definitif	Desa
3	Talang Tinggi	Definitif	Desa
4	Simpang III PUMU	Definitif	Desa
5	Kepala Siring	Definitif	Desa
6	Genting	Definitif	Desa
7	Suban	Definitif	Desa
8	Muara Cawang	Definitif	Desa
9	Gunung Ayu	Definitif	Desa
10	Ujung Pulau	Definitif	Desa
11	Tanjung Alam	Definitif	Desa
12	Batu Rancing	Definitif	Desa
13	Gunung Meraksa	Definitif	Desa
14	Kembang Ayun	Definitif	Desa

Sumber : Badan Pusat Statistik Kabupaten Lahat

**Tabel 2.2 Banyaknya Satuan Lingkungan Setempat di Kecamatan Tanjung Sakti Pumu Tahun 2018**

	<b>Desa</b>	<b>Dusun</b>	<b>RW</b>	<b>RT</b>
	(1)	(2)	(3)	(4)
1	Karang Agung	3	-	-
2	Gunung Raya	2	-	-
3	Talang Tinggi	3	-	-
4	Simpang III PUMU	4	-	-
5	Kepala Siring	2	-	-
6	Genting	2	-	-
7	Suban	2	-	-
8	Muara Cawang	3	-	-
9	Gunung Ayu	2	-	-
10	Ujung Pulau	4	-	-
11	Tanjung Alam	3	-	-
12	Batu Rancing	2	-	-
13	Gunung Meraksa	3	-	-
14	Kembang Ayun	2	-	-
	<b>Jumlah</b>	<b>37</b>	<b>-</b>	<b>-</b>

Sumber : Badan Pusat Statistik Kabupaten Lahat,

**Tabel 2.3**  
**Banyaknya Pegawai Negeri Sipil Menurut**  
**Tingkat Pendidikan yang Ditamatkan dan**  
**Jenis Kelamin di Kantor Kecamatan Tanjung**  
**Sakti Pumu, 2018**

Tingkat Pendidikan yang Ditamatkan	JenisKelamin		Jumlah
	Laki-laki	Perempuan	
(1)	(2)	(3)	(4)
SD	-	-	-
SMP	-	-	-
SMA	14	2	16
Diploma	-	-	-
S1	3	1	4
S2	-	-	-
S3	-	-	-
<b>Jumlah</b>	17	3	20

Sumber : Kantor Camat Tanjung Sakti Pumu



**Tabel 2.4** Banyaknya Pegawai Negeri Sipil Menurut Golongan dan Jenis Kelamin di Kantor Camat Tanjung Sakti Pumu, 2018

Golongan	Jenis Kelamin		Jumlah
	Laki-laki	Perempuan	
(1)	(2)	(3)	(4)
Golongan I	-	-	-
Golongan II	10	2	12
Golongan III	6	1	7
Golongan IV	1	-	1
<b>Jumlah</b>	17	3	20

Sumber : Kantor Camat Tanjung Sakti Pumu



# **BAB III**

# **PENDUDUK**

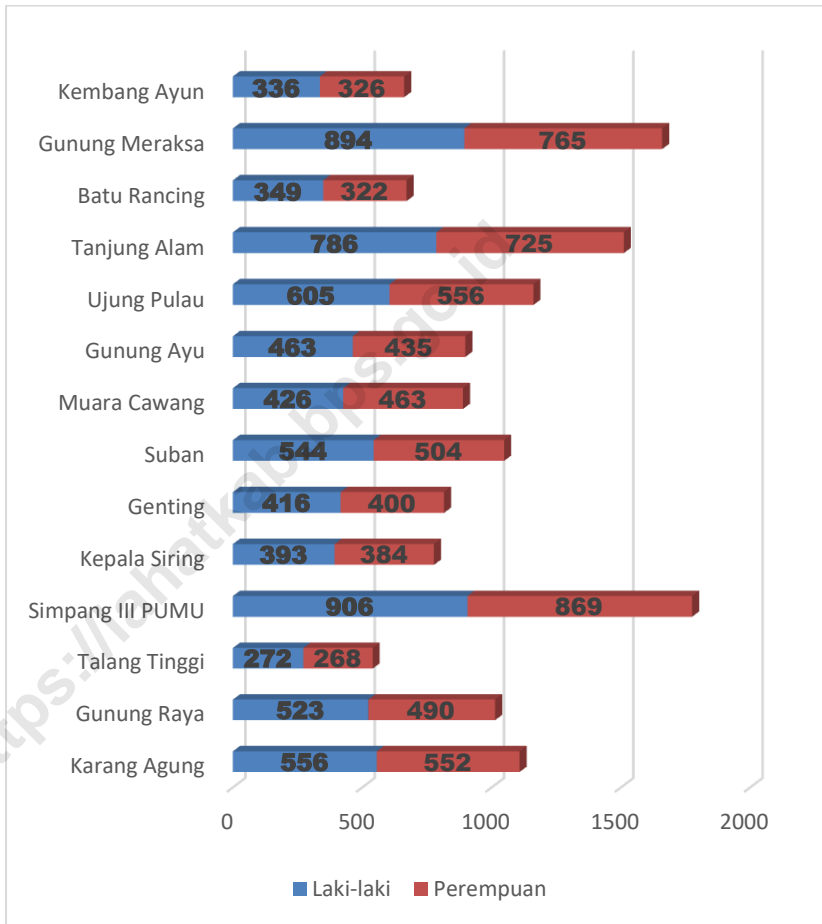
### III. PENDUDUK

Penduduk adalah orang yang secara hukum berhak tinggal di daerah tersebut. Dengan kata lain orang yang mempunyai surat resmi untuk tinggal di tempat tersebut. Kecamatan Tanjung Sakti Pumu pada tahun 2018 berjumlah 14,528, terdiri dari 7,469 laki-laki dan 7,059 perempuan. Dengan jumlah penduduk terbanyak di desa Simpang III Pumu berjumlah 1,775 jiwa dan Jumlah penduduk paling sedikit berada di Desa Talang Tinggi dengan total jumlah penduduk berjumlah 540 jiwa.

Penduduk Kecamatan Tanjung Sakti Pumu mencapai 14,528 jiwa pada tahun 2018 meningkat dibanding tahun sebelumnya dengan jumlah penduduk 14,381 jiwa. Kepadatan penduduk pada tahun 2018 di Kecamatan Tanjung Sakti Pumu dengan tingkat kepadatan 62.84 orang per km<sup>2</sup>.

Rasio jenis kelamin adalah perbandingan penduduk laki-laki dan penduduk perempuan. Jika nilai rasio diatas 100 berarti jumlah penduduk laki-laki lebih banyak dari penduduk perempuan, jika nilai rasio dibawah 100 berarti jumlah penduduk perempuan lebih banyak dari jumlah penduduk laki-laki. Pada tahun 2018 rasio jenis kelamin di seluruh desa yang ada di Kecamatan Tanjung Sakti Pumu di atas 100, ini berarti jumlah penduduk laki-laki lebih banyak dari jumlah penduduk perempuan di semua desa. Sedangkan, kepadatan penduduk menunjukkan persebaran penduduk di suatu daerah tertentu. Pada tahun 2018 jumlah penduduk Kecamatan Tanjung Sakti Pumu adalah 14,528 orang, dengan kepadatan penduduk sebesar 62.84 orang per km<sup>2</sup>.

Grafik 3.1 Penduduk Kecamatan Tanjung Sakti Pumu, 2018



Sumber : Badan Pusat Statistik Kabupaten Lahat

**Tabel 3.1** Jumlah Penduduk dan Rasio Jenis Kelamin Pertengahan Tahun di Kecamatan Tanjung Sakti Pumu, 2018

	Desa	Penduduk (orang)			Rasio Jenis Kelamin
		Laki-laki	Perempuan	Jumlah	
	(1)	(2)	(3)	(4)	(5)
1	Karang Agung	556	552	1,108	100.72
2	Gunung Raya	523	490	1,013	106.73
3	Talang Tinggi	272	268	540	101.49
4	Simpang III Pumu	906	869	1,775	104.26
5	Kepala Siring	393	384	777	102.34
6	Genting	416	400	816	104.00
7	Suban	544	504	1,048	107.94
8	Muara Cawang	426	463	889	92.01
9	Gunung Ayu	463	435	898	106.44
10	Ujung Pulau	605	556	1,161	108.81
11	Tanjung Alam	786	725	1,511	108.41
12	Batu Rancing	349	322	671	108.39
13	Gunung Meraksa	894	765	1,659	116.86
14	Kembang Ayun	336	326	662	103.07
<b>Jumlah</b>		<b>7469</b>	<b>7059</b>	<b>14528</b>	<b>105.81</b>

Sumber : Badan Pusat Statistik Kabupaten Lahat,

**Tabel 3.2** Luas Wilayah dan Kepadatan Penduduk Menurut Desa di Kecamatan Tannjung Sakti Pumu, 2018

	Desa	Luas (km <sup>2</sup> )	Persentase	Kepadatan Penduduk (orang/km <sup>2</sup> )
	(1)	(2)	(3)	(4)
1	Karang Agung	11.64	5	95.19
2	Gunung Raya	26.88	5	37.69
3	Talang Tinggi	11.64	11	46.39
4	Simpang III Pumu	11.64	3	152.49
5	Kepala Siring	9.70	3	80.10
6	Genting	7.76	3	105.15
7	Suban	8.73	2	120.05
8	Muara Cawang	9.70	3	91.65
9	Gunung Ayu	16.49	8	54.46
10	Ujung Pulau	14.55	8	79.79
11	Tanjung Alam	23.28	7	64.91
12	Batu Rancing	24.23	8	27.69
13	Gunung Meraksa	24.25	9	68.41
14	Kembang Ayun	29.10	24	22.75
	<b>Jumlah</b>	<b>229.59</b>	<b>100</b>	<b>62.84</b>

Sumber : Badan Pusat Statistik Kabupaten Lahat



**BAB IV**  
**PENDIDIKAN**

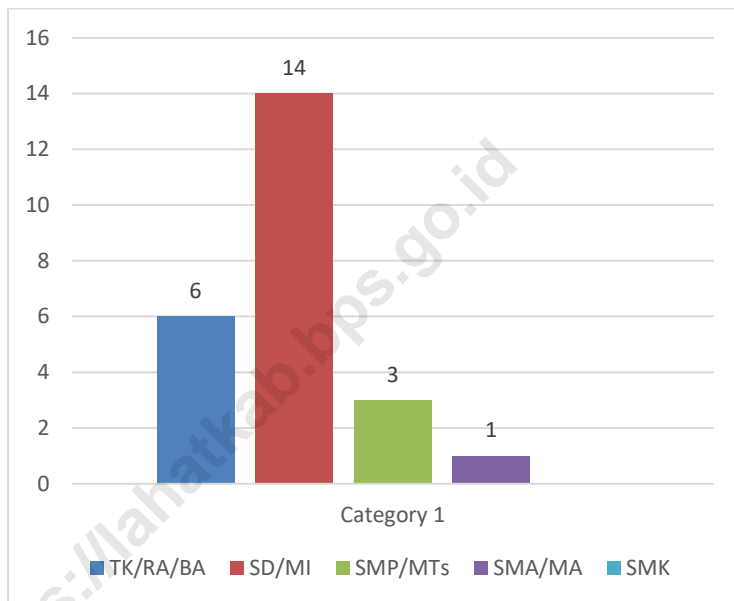
#### **IV. PENDIDIKAN**

Pendidikan merupakan salah satu aspek penting dalam kehidupan masyarakat yang berperan dalam meningkatkan kualitas hidup. Sumber Daya Manusia (SDM) merupakan salah satu faktor penting dalam menentukan kemajuan suatu daerah. Peningkatan SDM yang baik tentu tidak lepas dari kualitas pendidikan yang tersedia. Dalam rangka mencerdaskan kehidupan bangsa yang sebagaimana termaktub dalam Pembukaan Undang-Undang Dasar 1945, maka di butuhkan sarana dan prasarana pendidikan yang memadai, terlebih-lebih dalam rangka mensukseskan program wajib belajar pendidikan dasar 9 (sembilan) tahun.

Sampai dengan tahun 2017 jumlah sekolah untuk seluruh tingkatan di Kecamatan Tanjung Sakti Pumu sebanyak 24 unit sekolah. Untuk di tingkat SD sederajat di Kecamatan Tanjung Sakti Pumu sebanyak 14 unit, dimana 1 (satu) unit diantaranya berstatus swasta yang berada di Batu Rancing. Untuk tingkat pendidikan SMP sederajat, SMP yang tersedia ada 3 (tiga) unit, terdapat 2 (dua) unit sekolah berstatus negeri terletak di Desa Gunung Raya dan Desa Muara Cawang, serta 1 (satu) sekolah lagi berstatus swasta terletak di Desa Batu Rancing. Sementara itu, untuk tingkat pendidikan SMA sampai saat ini baru tersedia 1 (satu) unit SMA Negeri yang terletak di Desa Batu Rancing.

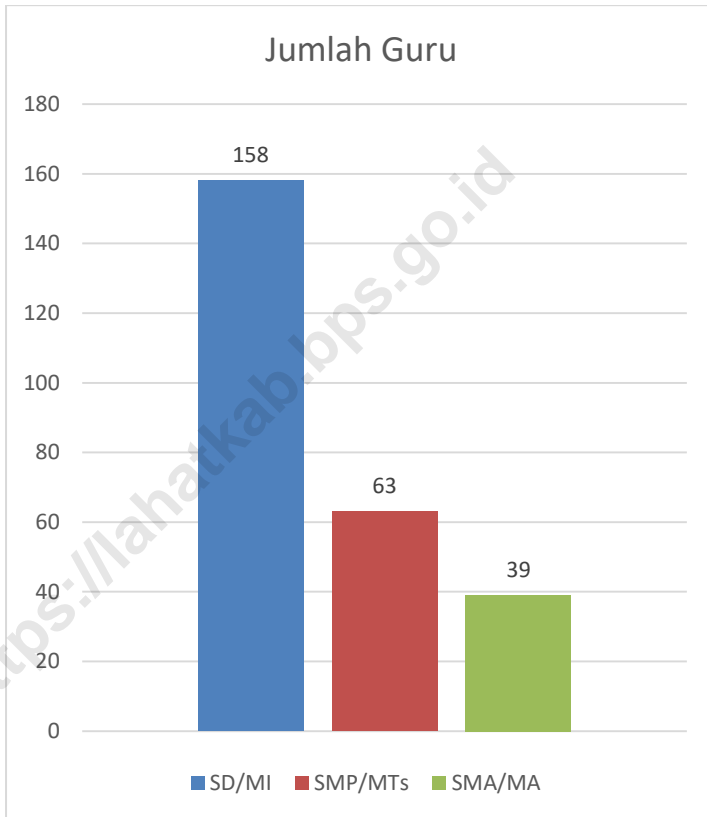


**Grafik 4.1**  
**Jumlah Fasilitas Sekolah menurut Jenjang Pendidikan di**  
**Kecamatan Tanjung Sakti Pumu, 2018 (unit)**



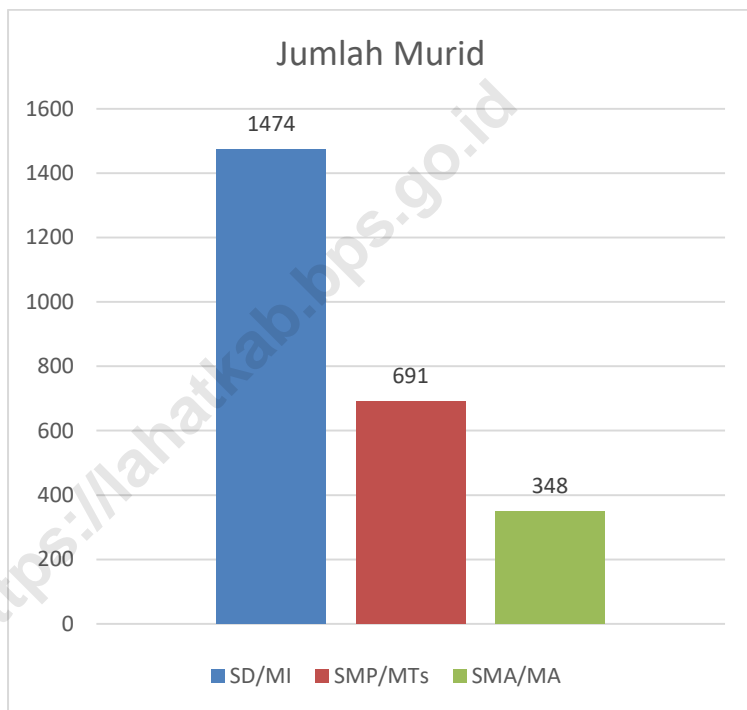
Sumber : <http://dapo.dikdasmen.kemdikbud.go.id>

**Grafik 4.2**  
**Jumlah Guru tiap Jenjang Pendidikan**  
**di Kecamatan Tanjung Sakti Pumu, 2018 (orang)**



Sumber : <http://dapo.dikdasmen.kemdikbud.go.id>

Grafik 4.3  
Jumlah Murid di Kecamatan Tanjung Sakti Pumu,  
2018



Sumber : <http://dapo.dikdasmen.kemdikbud.go.id>

**Tabel 4.1**  
**Jumlah Murid, Guru, dan Sekolah di Kecamatan Tanjung**  
**Sakti Pumu, 2014- 2018**

Tahun	Murid SD	Guru SD	Murid SMP	Guru SMP	Murid SMA	Guru SMA
2014	1946	184	764	72	472	40
2015	1859	201	782	58	497	33
2016	1666	180	696	66	414	40
2017	1560	158	716	62	377	40
2018	1474	158	691	63	348	39

Sumber : <http://dapo.dikdasmen.kemdikbud.go.id>

**Tabel 4.2**  
**Banyaknya Sekolah menurut Tingkatan per Desa di**  
**Kecamatan Tanjung Sakti Pumu, 2018**

DESA	TK/RA/ BA	SD/ MI	SMP/MTS	SMA/MA	SMK
(1)	(2)	(3)	(4)	(5)	(6)
Karang Agung	-	1	-	-	-
Gunung Raya	1	1	1	-	-
Talang Tinggi	1	1	-	-	-
Simpang III Pumu	1	1	-	-	-
Kepala Siring	-	1	-	-	-
Genting	-	1	-	-	-
Suban	-	1	-	-	-
Muara Cawang	-	-	1	-	-
Gunung Ayu	1	1	-	-	-
Ujung Pulau	1	1	-	-	-
Tanjung Alam	-	2	-	-	-
Batu Rancing	-	1	1	1	-
Gunung Meraksa	1	1	-	-	-
Kembang Ayun	-	1	-	-	-
JUMLAH	6	14	3	1	0

Sumber : <http://dapo.dikdasmen.kemdikbud.go.id>



**BAB V**  
**KESEHATAN**

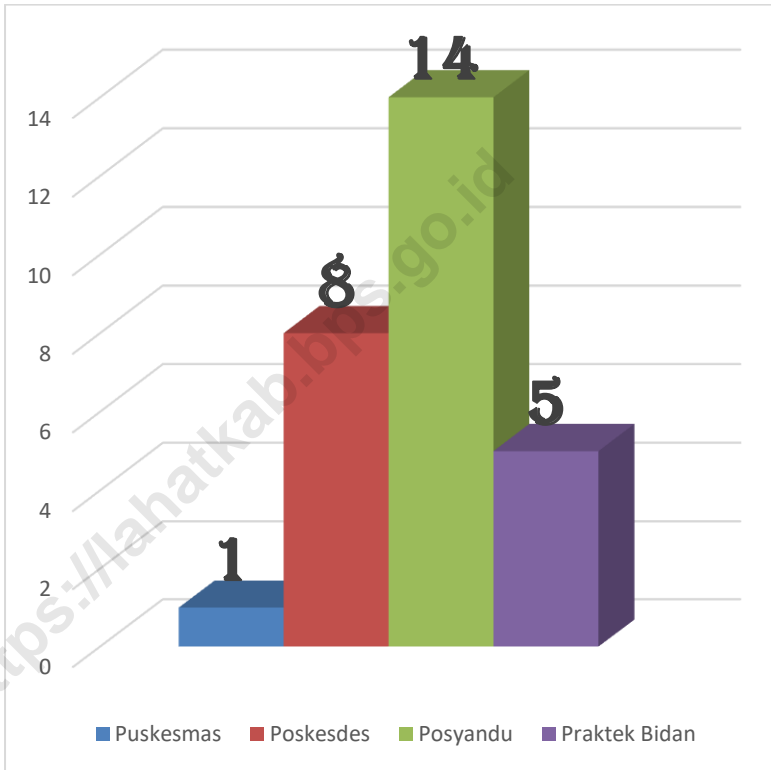
## **V. KESEHATAN**

Kesehatan adalah salah satu kebutuhan mendasar manusia. Oleh karena itu ketersediaan sarana dan prasarana penunjang kesehatan sangatlah penting. Di Kecamatan Tanjung Sakti Pumu berbagai fasilitas kesehatan, seperti puskesmas, pustu, poskesdes, posyandu, praktek bidan, praktek dokter dan lainnya masih minim.

Pembangunan bidang kesehatan tidak terlepas dari jumlah sarana dan prasarana kesehatan yang tersedia. Pada tahun 2018 jumlah fasilitas kesehatan yang ada di Kecamatan Tanjung Sakti Pumu terdiri dari: 1 (satu) unit puskesmas, 8 (delapan) unit poskesdes, 14 unit posyandu, dan 5 (lima) unit praktek bidan

Untuk melakukan pelayanan kesehatan di sarana kesehatan tersebut, tersedia tenaga kesehatan yang terdiri dari 12 (dua belas) orang bidan, 16 (enam belas) orang tenaga kesehatan serta 18 (delapan belas) orang dukun bayi. Dengan sarana kesehatan yang ada diharapkan dapat memberikan pelayanan terbaik kepada masyarakat dalam berobat.

**Grafik 5.1**  
**Jumlah Fasilitas Kesehatan di Kecamatan Tanjung Sakti Pumu,**  
**2018**



Sumber : Masing-masing Desa

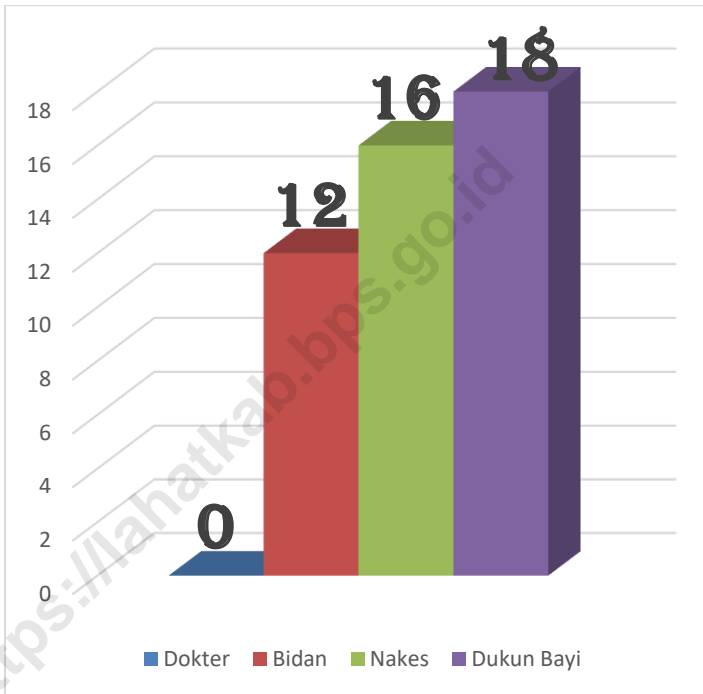


**Tabel 5.1**  
**Banyaknya Fasilitas Kesehatan per Desa**  
**di Kecamatan Tanjung Sakti Pumu, 2018**

No	Desa	Puskesmas	Poskesdes	Posyandu	Praktek Bidan	Jumlah
(1)	(2)	(3)	(4)	(5)	(6)	(7)
1	Karang Agung	-	-	1	-	1
2	Gunung Raya	-	-	1	-	1
3	Talang Tinggi	-	1	1	-	2
4	Simpang III Pumu	1	1	1	1	4
5	Kepala Siring	-	-	1	-	1
6	Genting	-	-	1	-	1
7	Suban	-	-	1	-	1
8	Muara Cawang	-	1	1	1	3
9	Gunung Ayu	-	1	1	-	2
10	Ujung Pulau	-	1	1	1	3
11	Tanjung Alam	-	1	1	-	2
12	Batu Rancing	-	-	1	-	1
13	Gunung Meraksa	-	1	1	1	3
14	Kembang Ayun	-	1	1	1	3
<b>Jumlah</b>		<b>1</b>	<b>8</b>	<b>14</b>	<b>5</b>	<b>28</b>

Sumber : Masing-masing Desa

Grafik 5.2  
Jumlah Tenaga Kesehatan di Kecamatan Tanjung Sakti Pumu,  
2018



Sumber : Masing-masing Desa

**Tabel 5.2**  
**Banyaknya Tenaga Kesehatan yang Tinggal di Desa per Desa**  
**di Kecamatan Tanjung Sakti Pumu, 2018**

No	Desa	Dokter	Bidan	Nakes	Dukun Bayi	Jumlah
(1)	(2)	(3)	(4)	(5)	(6)	(7)
1	Karang Agung	-	1	-	2	3
2	Gunung Raya	-	-	3	-	3
3	Talang Tinggi	-	-	-	-	-
4	Simpang III Pumu	-	4	1	2	7
5	Kepala Siring	-	-	-	-	-
6	Genting	-	-	3	3	6
7	Suban	-	1	1	1	3
8	Muara Cawang	-	-	-	-	-
9	Gunung Ayu	-	-	-	-	-
10	Ujung Pulau	-	1	2	3	6
11	Tanjung Alam	-	1	1	-	2
12	Batu Rancing	-	1	1	1	3
13	Gunung Meraksa	-	2	4	3	9
14	Kembang Ayun	-	1	-	3	4
<b>Jumlah</b>		-	<b>12</b>	<b>16</b>	<b>18</b>	<b>46</b>

Sumber : Masing-masing Desa



**BAB VI**  
**PERTANIAN**

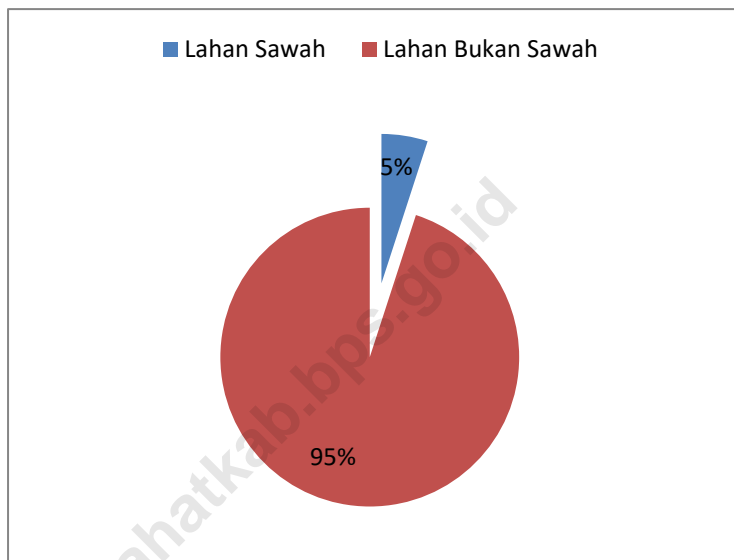
## VI. PERTANIAN

Lahan merupakan sumber daya pembangunan yang memiliki sifat persediaannya terbatas dan tidak dapat bertambah. Oleh karena itu dalam penggunaan lahan perlu diarahkan pada penggunaan lahan yang sesuai untuk kegiatan masyarakat. Penggunaan lahan untuk kegiatan masyarakat bisa untuk bidang pertanian dan penggunaan non pertanian. Penggunaan di bidang pertanian biasanya digunakan sebagai sumber penghasilan penduduk.

Luas lahan menurut fungsinya di Kecamatan Tanjung Sakti Pumu dibagi atas dua kategori yaitu luas sawah dan luas bukan sawah. Luas sawah di Kecamatan Tanjung Sakti Pumu yaitu 1.149 ha (5%) sedangkan luas bukan sawah 21.810 ha (95%).

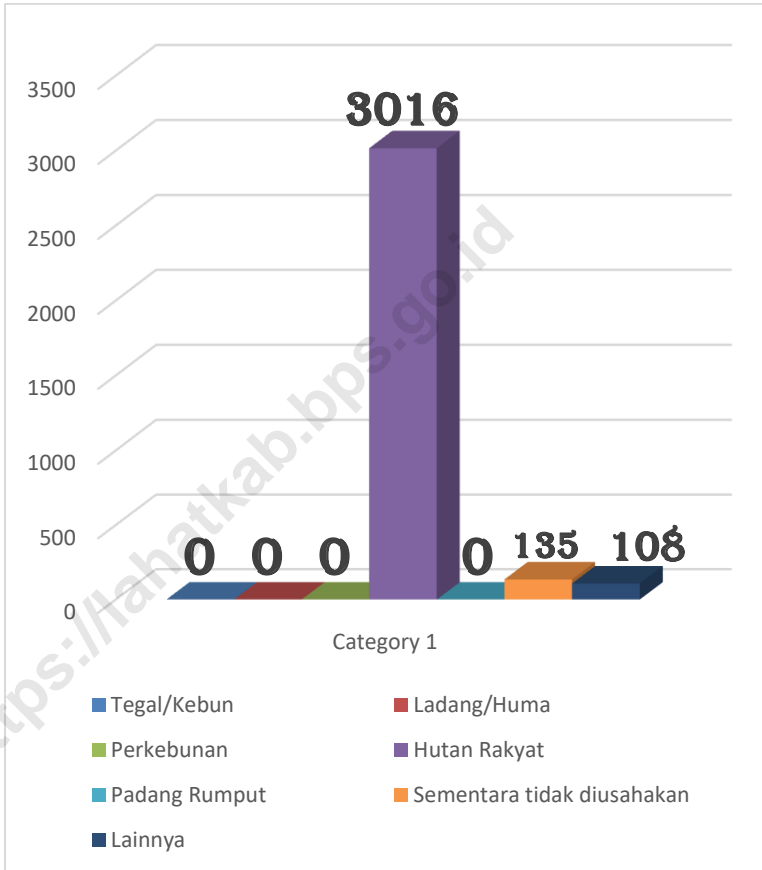
Pada subsektor perkebunan, komoditi kopi menjadi unggulan bagi Kecamatan Tanjung Sakti Pumu. Dari keseluruhan luas lahan perkebunan di kecamatan ini, perkebunan kopi memiliki luas lahan 5.176 ha. Selain kopi terdapat pula komoditi kelapa (15 ha) dan lada (19 ha).

Grafik 6.1  
Persentase Luas Lahan menurut Fungsinya di Kecamatan Tanjung Sakti Pumu,  
2018



Sumber : Dinas Pertanian Kabupaten Lahat, 2018

Grafik 6.2  
 Luas Lahan Bukan Sawah menurut Penggunaan di  
 Kecamatan Tanjung Sakti Pumu, 2018 (ha)



Sumber : Dinas Pertanian Kabupaten Lahat, 2018

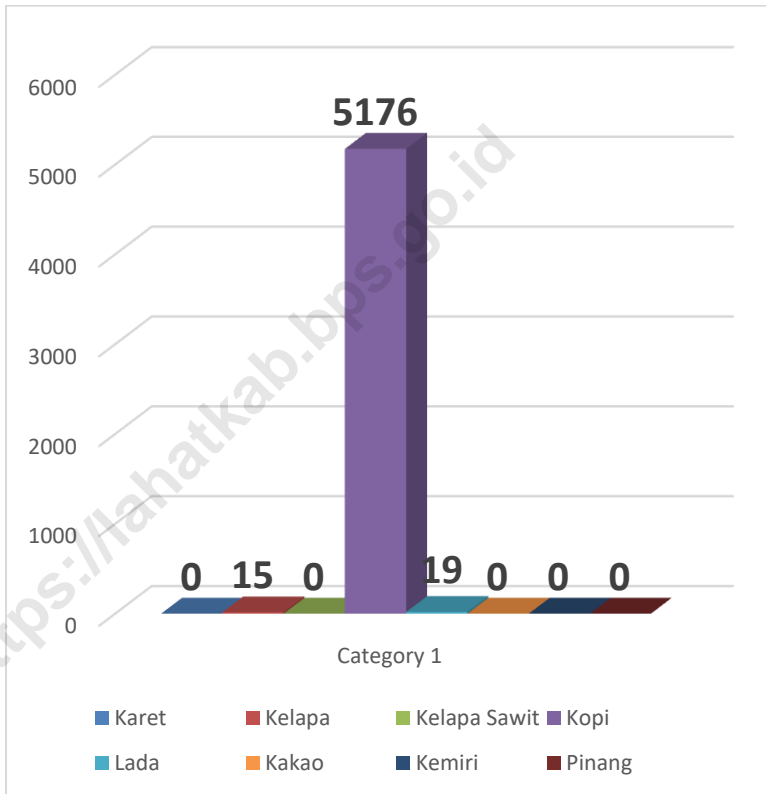
Tabel 6.1  
Luas Lahan Pertanian Bukan Sawah Menurut Jenis dan  
Penggunaan di Kecamatan Tanjung Tebat (ha), 2018

Jenis Lahan	Luas
Tegal/Kebun	-
Ladang/Huma	-
Perkebunan	-
Ditanami Pohon/Hutan Rakyat	3.016
Padang Pengembalaan / Padang Rumput	-
Sementara tidak diusahakan	135
Lainnya	108
<b>Jumlah</b>	<b>3.259</b>

Sumber : Dinas Pertanian Kabupaten Lahat, 2018



Grafik 6.3  
 Luas Panen Perkebunan  
 di Kecamatan Tanjung Sakti Pumu, 2018



Sumber : Dinas Pertanian Kabupaten Lahat, 2018

**Tabel 6.2**  
**Luas Tanam dan Produksi Tanaman Perkebunan di Kecamatan**  
**Tanjung Sakti Pumu, 2018**

Komoditi Perkebunan		Luas Tanam (ha)	Produksi (ton)
1	Karet	-	-
2	Kelapa	15	*
3	Kelapa Sawit	-	-
4	Kopi	5.176	*
5	Lada	19	*
6	Kakao	-	-
7	Kemiri	-	-
8	Pinang	-	-

Sumber : Dinas Pertanian Kabupaten Lahat, 2018

Keterangan: Data Produksi 2018 tidak tersedia

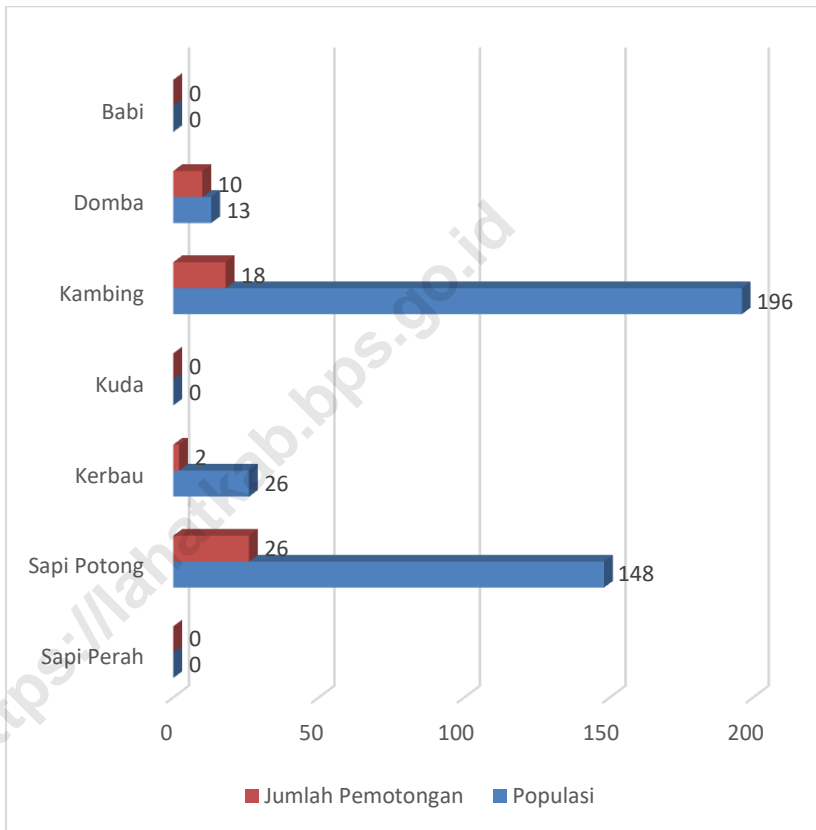
Tabel 6.3  
Luas Panen dan Produksi Tanaman Pangan  
di Kecamatan Tanjung Sakti Pumu, 2014

No	Jenis Tanaman Pangan	Luas Panen (ha)	produksi (ton)
1	Padi Sawah	884	4 442,90
2	Padi Ladang	-	-
3	Jagung	3	7,61
4	Kedelai	2	1,62
5	Kacang tanah	1	1,55
6	Kacang hijau	-	-
7	Ubi kayu	3	49,36
8	Ubi jalar	2	17,81

Sumber : Dinas Kehutanan dan Perkebunan Kabupaten Lahat, 2014

Keterangan : Data 2018 belum tersedia

Grafik 6.4  
Populasi Ternak Besar dan Jumlah Pemotongan di Kecamatan  
Tanjung Sakti Pumu (ekor), 2018



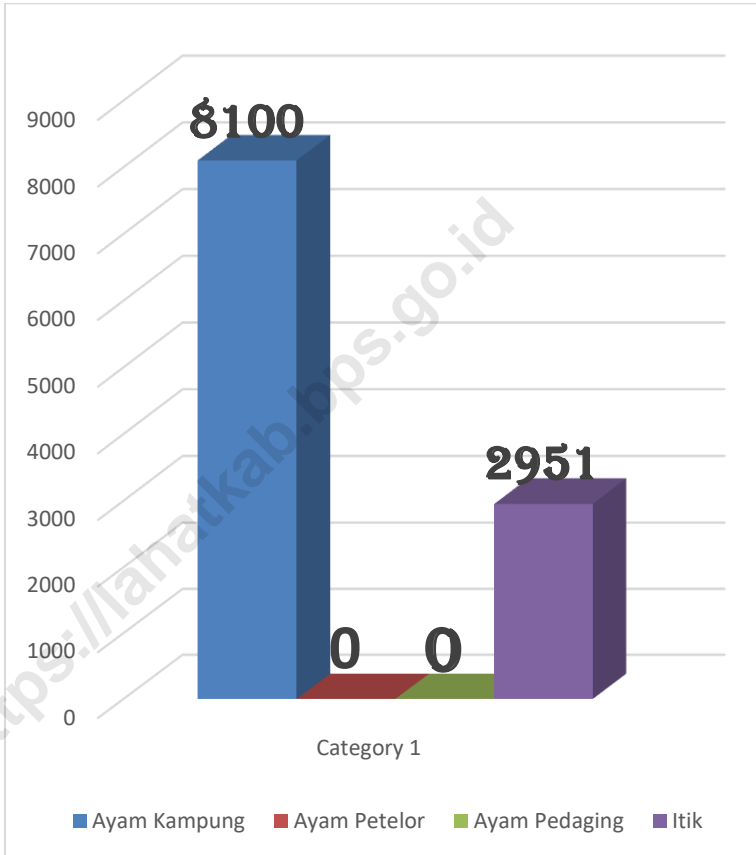
Sumber : Dinas Pertanian Kabupaten Lahat, 2018

Tabel 6.4  
 Populasi Ternak dan Jumlah Pemotongan Ternak di  
 Kecamatan Tanjung Sakti Pumu (ha), 2018

Jenis Ternak		Populasi	Jumlah Pemotongan
1	Sapi Perah	-	-
2	Sapi Potong	148	26
3	Kerbau	26	2
4	Kuda	-	-
5	Kambing	196	18
6	Domba	13	10
7	Babi	-	-

Sumber : Dinas Pertanian Kabupaten Lahat, 2018

Grafik 6.5  
Populasi Unggas di Kecamatan  
Tanjung Sakti Pumu (ekor) , 2018



Sumber : Dinas Pertanian Kabupaten Lahat, 2018

Tabel 6.5  
Populasi Unggas di  
Kecamatan Tanjung Sakti Pumu (ha), 2018

Jenis Ternak		Populasi
1	Ayam Kampung	8.100
2	Ayam Petelor	-
3	Ayam Pedaging	-
4	Itik	2.951

Sumber : Dinas Pertanian Kabupaten Lahat, 2018



# **BAB VII**

# **SOSIAL**



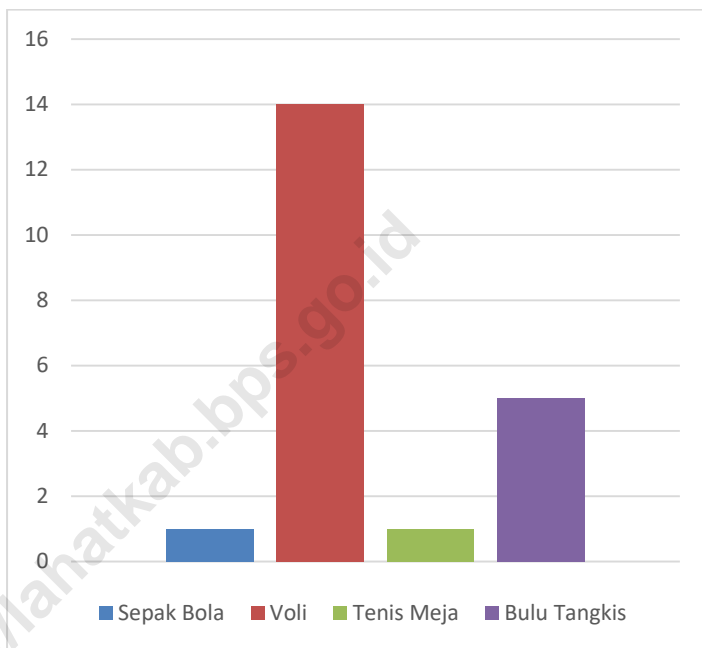
## VII. Sosial

Sarana dan prasarana yang menunjang kehidupan masyarakat mutlak diperlukan. Sarana peribadatan adalah salah satu fasilitas yang sangat penting ketersediaannya. Hampir seluruh penduduk Kecamatan Tanjung Sakti Pumu menganut agama Islam dengan jumlah masjid dan mushola sebanyak 18 Unit. Hanya ada satu desa yang ada beberapa penduduknya menganut agama Kristen yaitu Desa Simpang III Pumu.

Selain fasilitas untuk keagamaan, Kecamatan Tanjung Sakti Pumu juga memiliki fasilitas olahraga. Lapangan olahraga voli merupakan lapangan terbanyak pada tahun 2018 sebanyak 14 (empat belas) unit, sedangkan pada sepak bola 1 (satu) unit, pada bulu tangkis sebanyak 5 unit dan tenis meja 1 (satu) unit.

Di Kecamatan Tanjung Sakti Pumu sebenarnya banyak terdapat objek wisata yang tidak kalah dengan daerah lain akan tetapi belum dikelola dengan baik sehingga banyak masyarakat / wisatawan yang belum mengetahuinya seperti Curup Air Kebuhan, Curup Air Merundingan, Curup Air Anak.

Grafik 7.1  
Jumlah Sarana Olahraga menurut Jenisnya di  
Kecamatan Tanjung Sakti Pumu, 2018



Sumber : Masing-masing Desa, 2018

Tabel 7.1  
 Statistik Jumlah Fasilitas Olahraga di  
 Kecamatan Tanjung Sakti Pumu, 2018

	Desa	Sepak Bola	Voli	Tenis Meja	Bulu Tangkis
	(1)	(2)	(3)		
1	Karang Agung	-	1	-	-
2	Gunung Raya	-	1	-	1
3	Talang Tinggi	-	1	1	1
4	Simpang III PUMU	-	1	-	1
5	Kepala Siring	-	1	-	1
6	Genting	-	1	-	-
7	Suban	-	1	-	-
8	Muara Cawang	1	1	-	-
9	Gunung Ayu	-	1	-	1
10	Ujung Pulau	-	1	-	-
11	Tanjung Alam	-	1	-	-
12	Batu Rancing	-	1	-	-
13	Gunung Meraksa	-	1	-	-
14	Kembang Ayun	-	1	-	-
	<b>Jumlah</b>	1	14	1	5

Sumber : Masing-masing Desa, 2018

Tabel 7.2  
 Statistik Jumlah Desa menurut Sarana Sosial di  
 Kecamatan Tanjung Sakti Pumu, 2018

	Desa	Masjid	Gereja	Pura	Wihara
	(1)	(2)	(3)		
1	Karang Agung	1	-	-	-
2	Gunung Raya	1	-	-	-
3	Talang Tinggi	1	-	-	-
4	Simpang III PUMU	1	1	-	-
5	Kepala Siring	1	-	-	-
6	Genting	1	-	-	-
7	Suban	1	-	-	-
8	Muara Cawang	1	-	-	-
9	Gunung Ayu	2	-	-	-
10	Ujung Pulau	1	-	-	-
11	Tanjung Alam	3	-	-	-
12	Batu Rancing	1	-	-	-
13	Gunung Meraksa	1	-	-	-
14	Kembang Ayun	2	-	-	-
	<b>Jumlah</b>	<b>18</b>	<b>1</b>	<b>-</b>	<b>-</b>

Sumber : Masing-masing Desa, 2018

**Tabel 7.3**  
**Jumlah Penduduk menurut Agama yang Dianut**  
**di Kecamatan Tanjung Sakti Pumu, 2015**

No	Desa	Islam	Kristen Protestan	Kristen Katholik	Hindu
(1)	(2)	(3)	(4)	(5)	(6)
1	Karang Agung	1,051	-	-	-
2	Talang Tinggi	512	-	-	-
3	Gunung Raya	962	-	-	-
4	Simpang III PUMU	1,683	-	12	-
5	Kepala Siring	737	-	-	-
6	Genting	775	-	-	-
7	Suban	994	-	-	-
8	Muara Cawang	843	-	-	-
9	Gunung Ayu	851	-	-	-
10	Ujung Pulau	1,101	-	-	-
11	Tanjung Alam	1,432	-	-	-
12	Batu Rancing	636	-	-	-
13	Gunung Meraksa	1,571	-	-	-
14	Kembang Ayun	628	-	-	-
Jumlah 2015		13,776	-	12	-

Sumber : masing-masing Desa

Keterangan: Data 2018 belum tersedia

# **BAB VIII**

# **EKONOMI**

The background features a dark blue field with a large, stylized, light blue 'E' shape on the right side. The 'E' is composed of multiple parallel lines, creating a sense of depth and movement. A bright, glowing light source is positioned at the center of the 'E', casting a soft glow and creating a lens flare effect. The overall aesthetic is modern and technological.

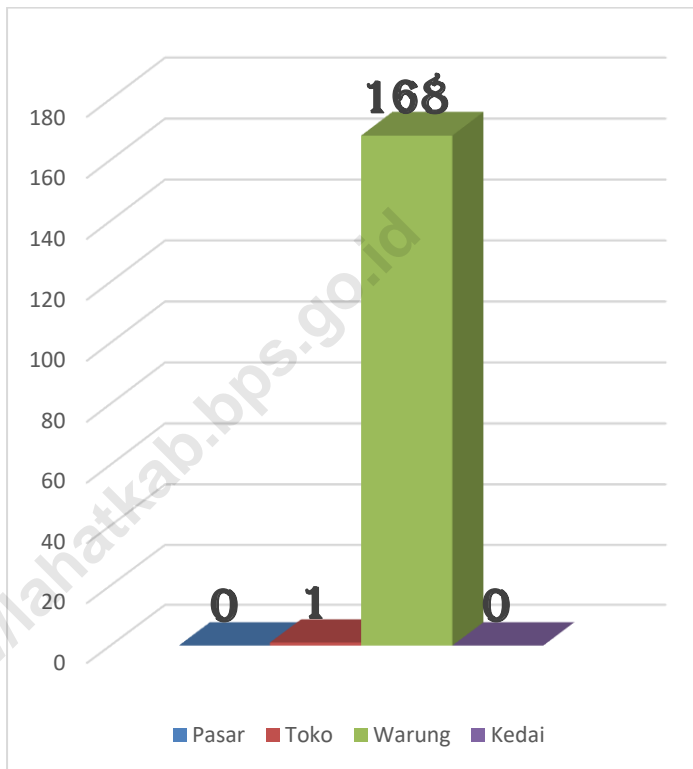
### **VIII. Ekonomi**

Sektor perdagangan suatu wilayah menggambarkan kondisi perekonomian wilayah tersebut. Beberapa sarana perdagangan yang ada yaitu pasar, toko, kios warung dan rumah makan dan kedai makanan / minuman. Pasar merupakan sarana pertemuan antara penjual dan pembeli. Semakin ramai transaksi berarti semakin tinggi potensi perdagangan di wilayah tersebut.

Di Kecamatan Tanjung Sakti terdapat 1 toko di Desa Simpang III Pumu . Sedangkan warung sudah menyebar secara merata di semua desa di kecamatan ini. Hal ini menunjukkan bahwa penduduk kecamatan ini tidak sulit untuk mendapatkan kebutuhan akan bahan pangan.

Sarana Perekonomian berperan penting dalam perkembangan suatu wilayah. Di Kecamatan Tanjung Sakti Pumu terdapat 10 bengkel motor, untuk usaha di kecamatan ini hanya ada satu rumah tangga yang mengelola usaha industri anyaman yang berada di Desa Simpang III Pumu.

**Grafik 8.1**  
**Banyaknya Sarana Perdagangan Menurut Jenisnya di Kecamatan**  
**Tanjung Sakti PUMU, 2017 (unit)**



Sumber : Masing-masing Desa, 2018

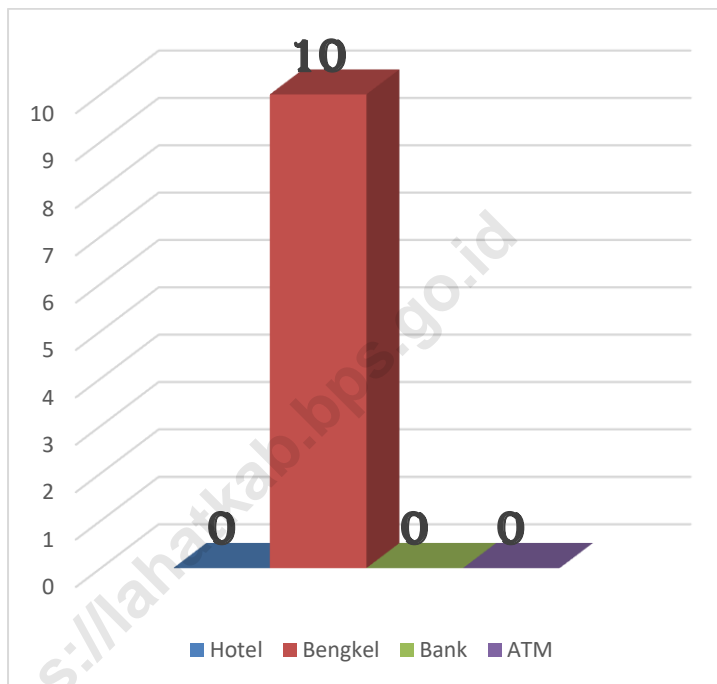


**Tabel 8.1**  
**Banyaknya Sarana Perdagangan Menurut Jenisnya di Kecamatan**  
**Tanjung Sakti Pumu, 2018 (unit)**

	<b>Desa</b>	<b>Pasar</b>	<b>Toko</b>	<b>Warung</b>	<b>Kedai</b>
	<b>(1)</b>	<b>(2)</b>	<b>(3)</b>	<b>(5)</b>	<b>(6)</b>
1	Karang Agung	-	-	11	-
2	Gunung Raya	-	-	13	-
3	Talang Tinggi	-	-	10	-
4	Simpang III Pumu	-	1	30	-
5	Kepala Siring	-	-	11	-
6	Genting	-	-	10	-
7	Suban	-	-	15	-
8	Muara Cawang	-	-	12	-
9	Gunung Ayu	-	-	8	-
10	Ujung Pulau	-	-	12	-
11	Tanjung Alam	-	-	15	-
12	Batu Rancing	-	-	5	-
13	Gunung Meraksa	-	-	10	-
14	Kembang Ayun	-	-	6	-
<b>Jumlah</b>		-	1	168	-

Sumber : Masing-masing Desa, 2018

**Grafik 8.2**  
**Banyaknya Sarana Perekonomian Menurut Jenisnya di Kecamatan**  
**Tanjung Sakti Pumu, 2018 (unit)**



Sumber : Masing-masing Desa, 2018

**Tabel 8.2**  
**Banyaknya Sarana Perekonomian Menurut Jenisnya di Kecamatan Tanjung Sakti Pumu, 2018 (unit)**

	<b>Desa</b>	<b>Hotel</b>	<b>Bengkel</b>	<b>Bank</b>	<b>ATM</b>
	<b>(1)</b>	<b>(2)</b>	<b>(3)</b>	<b>(5)</b>	<b>(6)</b>
1	Karang Agung	-	1	-	-
2	Gunung Raya	-	1	-	-
3	Talang Tinggi	-	1	-	-
4	Simpang III Pumu	-	1	-	-
5	Kepala Siring	-	-	-	-
6	Genting	-	1	-	-
7	Suban	-	1	-	-
8	Muara Cawang	-	-	-	-
9	Gunung Ayu	-	-	-	-
10	Ujung Pulau	-	1	-	-
11	Tanjung Alam	-	-	-	-
12	Batu Rancing	-	1	-	-
13	Gunung Meraksa	-	1	-	-
14	Kembang Ayun	-	1	-	-
<b>Jumlah</b>		-	<b>10</b>	-	-

Sumber : Masing-masing Desa, 2018

**Tabel 8.3**  
**Jumlah Industri menurut Jenisnya**  
**di Kecamatan Tanjung Sakti Pumu, 2018**

	Desa	Industri Kayu	Industri Anyaman	Industri Makanan & Minuman	Industri Gerabah	Industri Pakaian Jadi
	(1)	(2)	(3)	(4)	(5)	(6)
1	Karang Agung	-	-	-	-	-
2	Gunung Raya	-	-	-	-	-
3	Talang Tinggi	-	-	-	-	-
4	Simpang III Pumu	-	1	-	-	-
5	Kepala Siring	-	-	-	-	-
6	Genting	-	-	-	-	-
7	Suban	-	-	-	-	-
8	Muara Cawang	-	-	-	-	-
9	Gunung Ayu	-	-	-	-	-
10	Ujung Pulau	-	-	-	-	-
11	Tanjung Alam	-	-	-	-	-
12	Batu Rancing	-	-	-	-	-
13	Gunung Meraksa	-	-	-	-	-
14	Kembang Ayun	-	-	-	-	-
<b>Jumlah</b>		-	1	-	-	-

Sumber : Masing-masing Desa, 2018



**BAB IX**  
**TRANSPORTASI**  
**DAN KOMUNIKASI**

## **IX. TRANSPORTASI DAN KOMUNIKASI**

Sarana yang disediakan pemerintah guna menunjang kelancaran transportasi antar daerah ialah jalan. Jalan merupakan suatu sarana / prasarana yang sangat vital bagi perkembangan ekonomi dan transportasi suatu daerah, semakin baik dan banyak jalan maka semakin lancar dan berkembang perekonomian di daerah tersebut. Kondisi jalan di Kecamatan Tanjung Sakti Pumu relatif lebih baik dimana hampir seluruh jalan menuju desa sudah di aspal yang menyebabkan fasilitas transportasi seperti ojek dan kendaraan roda empat dapat dengan mudah melalui setiap jalan di Kecamatan Tanjung Sakti Pumu.

Dari segi komunikasi sudah tersedia 2 (dua) buah tower sinyal telepon genggam . Seluruh desa sudah mendapatkan sinyal telepon genggam. Hal ini menunjukkan indikator bahwa sebagian besar masyarakat di Kecamatan Tanjung Sakti Pumu telah menikmati fasilitas komunikasi

Tabel 9.1  
Permukaan Jalan Terluas menurut Desa di Kecamatan Tanjung Sakti  
Pumu, 2018

Desa	Aspal	Diperkeras	Tanah
Karang Agung	✓		
Gunung Raya	✓		
Talang Tinggi	✓		
Simpang III PUMU	✓		
Kepala Siring	✓		
Genting	✓		
Suban	✓		
Muara Cawang	✓		
Gunung ayu	✓		
Ujung Pulau	✓		
Tanjung Alam	✓		
Batu Rancing	✓		
Gunung Meraksa	✓		
Kembang Ayun	✓		

Sumber : Masing-masing Desa,2018

Tabel 9.2  
Keberadaan Sinyal Telepon Genggam menurut Desa  
di Kecamatan Tanjung Sakti Pumu, 2018

Desa	Ada Kuat	Ada Lemah	Tidak Ada
Karang Agung	✓		
Gunung Raya	✓		
Talang Tinggi	✓		
Simpang III PUMU	✓		
Kepala Siring	✓		
Genting	✓		
Suban	✓		
Muara Cawang	✓		
Gunung ayu	✓		
Ujung Pulau	✓		
Tanjung Alam	✓		
Batu Rancing	✓		
Gunung Meraksa	✓		
Kembang Ayun	✓		

Sumber : Masing-masing Desa,2018





**BAB X**  
**PERBANDINGAN**  
**KECAMATAN**

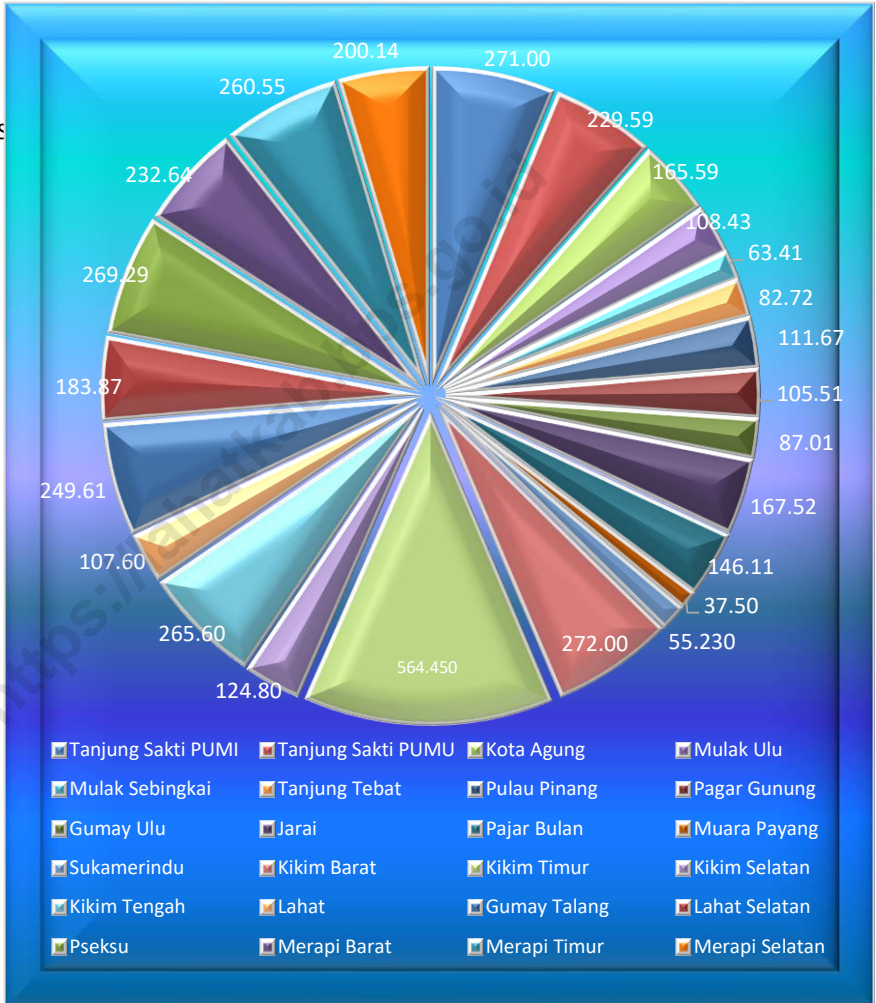
## X. PERBANDINGAN ANTAR KECAMATAN

Beberapa indikator yang dapat digunakan untuk melihat perbandingan antar kecamatan adalah indikator sosial yang dapat dilihat dari geografi berupa luas wilayah dan kependudukannya.

Dilihat dari luas kecamatan, dari dua puluh empat kecamatan yang ada di Kabupaten Lahat, kecamatan yang terluas adalah Kecamatan Kikim Timur dengan luas wilayah 564,45 km<sup>2</sup>. Dan kecamatan dengan luas wilayah terkecil adalah Kecamatan Muara Payang, dengan luas wilayah 37,50 km<sup>2</sup>.

Dari kependudukan, jumlah penduduk terbanyak adalah di Kecamatan Lahat sebesar 106.087 jiwa, dan jumlah penduduk terkecil adalah Kecamatan Gumay Ulu dengan jumlah 5.475 jiwa. Berdasarkan seks rasio Kabupaten Lahat sebesar 104,2, mengindikasikan bahwa jumlah penduduk laki-laki disebagian besar atau bahkan disemua kecamatan lebih banyak dibandingkan dengan jumlah penduduk perempuan.

**Grafik 10.1** Luas Wilayah Menurut Kecamatan di Kabupaten Lahat, 2018



**Tabel 10.1 Luas Wilayah menurut Kecamatan di Kabupaten Lahat, 2018**

Kecamatan	Luas Wilayah (Km <sup>2</sup> )	Persentase
(1)	(2)	(3)
01. Tanjung Sakti Pumi	271.00	6.2
<b>02. Tanjung Sakti Pumu</b>	<b>229.59</b>	<b>5.3</b>
03. Kota Agung	165.59	3.8
04. Mulak Ulu	108.43	2.5
05. Mulak Sebingkai	63.41	1.5
06. Tanjung Tebat	82.72	1.9
07. Pulau Pinang	111.67	2.6
08. Pagar Gunung	105.51	2.4
09. Gumay Ulu	87.01	2.0
10. Jarai	167.52	3.8
11. Pajar Bulan	146.11	3.3
12. Muara Payang	37.50	0.9
13. Sukamerindu	55.230	1.3
14. Kikim Barat	272.00	6.2
15. Kikim Timur	564.45	12.9
16. Kikim Selatan	124.80	2.9
17. Kikim Tengah	265.60	6.1
18. Lahat	107.60	2.5
19. Pseksu	269.29	6.2
20. Gumay Talang	249.61	5.7
21. Lahat Selatan	183.87	4.2
22. Merapi Barat	232.64	5.3
23. Merapi Timur	260.55	6.0
24. Merapi Selatan	200.14	4.6
<b>Jumlah 2018</b>	<b>4.361,84</b>	<b>100</b>

Sumber :Badan Pusat Statistik

## Perbandingan Antar Kecamatan

**Tabel 10.2** Jumlah Penduduk Pertengahan Tahun dan Sex Rasio Menurut Kecamatan dan Jenis Kelamin di Kabupaten Lahat, 2018

	Kecamatan	Penduduk Pertengahan Tahun			Sex Rasio (%)
		Laki-Laki	Perempuan	Jumlah	
	(1)	(2)	(3)	(4)	(5)
01.	Tanjung Sakti Pumi	8.415	8.066	16.481	104,3
<b>02.</b>	<b>Tanjung Sakti Pumu</b>	<b>7.469</b>	<b>7.059</b>	<b>14.528</b>	<b>105,8</b>
03.	Kota Agung	6.806	6.351	13.157	107,2
04.	Mulak Ulu	6.351	6.028	12.379	105,4
05.	Tanjung Tebat	4.368	4.111	8.479	106,3
06.	Mulak Sebingkai	3.029	2.724	5.753	111,2
07.	Pulau Pinang	4.407	4.254	8.661	103,6
08.	Pagar Gunung	6.523	6.159	12.682	105,9
09.	Gumay Ulu	2.939	2.536	5.475	115,9
10.	Jarai	10.830	10.253	21.083	105,6
11.	Pajar Bulan	7.069	6.757	13.826	104,6
12.	Muara Payang	4.772	4.371	9.143	109,2
13.	Sukamerindu	3.525	3.413	6.938	103,3
14.	Kikim Barat	8.274	7.841	16.115	105,5
15.	Kikim Timur	14.429	14.090	28.519	102,4
16.	Kikim Selatan	8.255	7.985	16.240	103,4
17.	Kikim Tengah	4.568	4.413	8.981	103,5
18.	Lahat	53.620	52.467	106.087	102,2
19.	Gumay Talang	5.489	5.260	10.749	104,4
20.	Pseksu	4.436	4.278	8.714	103,7
21.	Lahat Selatan	4.764	4.669	9.433	102,0
22.	Merapi Barat	11.146	10.542	21.688	105,7
22.	Merapi Timur	11.309	11.070	22.379	102,2
24.	Merapi Selatan	4.092	3.942	8.034	103,8
<b>Jumlah 2018</b>		<b>206.885</b>	<b>198.639</b>	<b>405.524</b>	<b>104,2</b>

Sumber :Badan Pusat Statistik



Sensus  
Penduduk  
2020

#MencatatIndonesia

# DATA

**MENCERDASKAN BANGSA**



*Badan Pusat Statistik Kabupaten Lahat*

*Jl. Bandar Jaya Lk. III Lahat*

*Tlp. (0731) 321416, Fax (731) 321416*

*E-mail : [bps@1604@mailhost.bps.go.id](mailto:bps@1604@mailhost.bps.go.id)*