

KECAMATAN TANJUNG SAKTI PUMI DALAM ANGKA

Tanjung Sakti Pumi District in Figures **2022**



**BADAN PUSAT STATISTIK
KABUPATEN LAHAT
BPS-Statistics of Lahat Regency**

KECAMATAN TANJUNG SAKTI PUMI
DALAM ANGKA

Tanjung Sakti Pumi District in Figures
2022



KECAMATAN TANJUNG SAKTI PUMI DALAM ANGKA
Tanjung Sakti Pumi Subdistrict in Figures
2022

ISSN: 9-772808-593305

No. Publikasi/Publication Number: 1

Katalog /Catalog:1102001.011

Ukuran Buku/Book Size: 14,8 cm x 21 cm

Jumlah Halaman/Number of Pages : xiv + 98 hal/pages

Naskah/Manuscript:

BPS KABUPATEN LAHAT / *BPS-Statistics of Lahat Regency*

Penyunting/Editor:

BPS KABUPATEN LAHAT / *BPS-Statistics of Lahat Regency*

Desain Kover/Cover Design:

BPS KABUPATEN LAHAT / *BPS-Statistics of Lahat Regency*

Ilustrasi Kover/Cover Illustration:

Agrowisata Tanjung Sakti/ Tanjung Sakti Agrotourism

(www.rmolsumsel.id dan www.travelingmedan.com)

Diterbitkan oleh/Published by:

©BPS KABUPATEN LAHAT / *BPS-Statistics of Lahat Regency*

Dicetak oleh/Printed by:

Percetakan Mandiri/ Mandiri Printing

Dilarang mengumumkan, mendistribusikan, mengomunikasikan, dan/atau menggandakan sebagian atau seluruh isi buku ini untuk tujuan komersil tanpa izin tertulis dari Badan Pusat Statistik Kabupaten Lahat

Prohibited to announce, distribute, communicate, and/or copy part or all of this book for commercial purpose without permission from BPS-Statistics Indonesia of Lahat Regency

TIM PENYUSUN/TEAM MEMBERS

Pengarah/Director
Muhammad Dedy SST, M.Si

Penanggung Jawab/Persons in Charge
Muhammad Dedy SST, M.Si

Penyunting/Editors
Nur Yanuar, S,ST
Joko Ari Pambagyo

Pengolah Data dan Penulis Naskah/Data Processor and Writers
Joko Ari Pambagyo

Penata Letak/Layout Designers
Joko Ari Pambagyo

KONTRIBUTOR DATA/DATA CONTRIBUTORS

1. Kementerian Agama/*Ministry of Religious Affair*
2. Kementerian Pendidikan dan Kebudayaan/*The Ministry of Education and Culture*
3. Badan Meteorologi Klimatologi dan Geofisika/*Meteorological, Climatology, and Geophysical Agency*
4. Badan Pusat Statistik/*BPS-Statistics Indonesia*
5. Dinas Pertahanan Nasional Kabupaten Lahat/*National Land Agency*
6. Dinas Pertanian Kabupaten Lahat/*Agriculture Offices*
7. Dinas Kependudukan dan Pencatatan Sipil/*Population and Civil Registration Lahat Regency*
8. Kantor Camat/*Sub-district office*

<https://lahatkab.bps.go.id>

PETA WILAYAH KECAMATAN TANJUNG SAKTI PUMI

MAP OF TANJUNG SAKTI PUMI SUBDISTRICT



KEPALA BPS KABUPATEN LAHAT
CHIEF STATISTICIAN OF LAHAT REGENCY



MUHAMMMAD DEDY. SST, M.Si



KATA PENGANTAR

Kecamatan Tanjung Sakti Pumi Dalam Angka Tahun 2022 merupakan publikasi tahunan yang diterbitkan oleh BPS Kabupaten Lahat. Disadari bahwa publikasi ini belum sepenuhnya memenuhi harapan pihak pemakai data khususnya para perencana, namun diharapkan dapat membantu melengkapi penyusunan rencana pembangunan di Kabupaten Lahat.

Publikasi ini dapat terwujud berkat kerja sama dan bantuan dari berbagai pihak baik instansi pemerintah maupun swasta. Kepada semua pihak yang telah memberikan bantuan disampaikan penghargaan dan terima kasih yang sebesar-besarnya.

Walaupun publikasi ini telah disiapkan sebaik-baiknya, namun disadari masih ada kekurangan dan kesalahan yang terjadi. Untuk perbaikan publikasi ini, tanggapan dan saran yang bersifat konstruktif dari para pemakai sangat diharapkan.

Lahat, Agustus 2022
Kepala BPS
Kabupaten Lahat

Muhammad Dedy SST, M.Si.



PREFACE

Tanjung Sakti Pumi Subdistrict in Figures 2022 is an annual publication published by BPS Kabupaten Lahat. It is realized that this publication has not fully met the expectations of data users, especially planners, but is expected to help complete the preparation of development plans in Lahat Regency.

This publication was made possible thanks to the cooperation and assistance of various parties, both government and private agencies. To all those who have provided assistance, we express our deepest gratitude and appreciation.

Although this publication has been prepared as well as possible, it is recognized that there are still shortcomings and errors that occur. For the improvement of this publication, constructive feedback and suggestions from users are highly expected.

Lahat , Agustus 2022
Kepala BPS
Kabupaten Lahat

Muhammad Dedy SST, M.Si.

DAFTAR ISI/CONTENTS

	Halaman <i>Page</i>
Kata Pengantar/ <i>Preface</i>	xi
Daftar Isi/ <i>Contents</i>	xiii
Daftar Tabel/ <i>List of Tables</i>	xv
Daftar Gambar/ <i>List of Figures</i>	xxi
Penjelasan Umum/ <i>Explanatory Notes</i>	xxiii
Daftar Singkatan/ <i>List of Abbreviation</i>	xxiv
1. Geografi dan Iklim/ <i>Geography and Climate</i>	1
2. Pemerintahan/ <i>Government</i>	11
3. Penduduk/ <i>Population</i>	21
4. Sosial dan Kesejahteraan Rakyat/ <i>Social and Welfare</i>	31
5. Pertanian/ <i>Agriculture</i>	59
6. Pariwisata, Transportasi, dan Komunikasi/ <i>Tourism, Transportation, and Communication</i>	73
7. Koperasi dan Perdagangan/ <i>Cooperative and Trade</i>	87
.....	87

DAFTAR TABEL/LIST OF TABLES

Halaman
Page

1.	GEOGRAFI DAN IKLIM/GEOGRAPHY AND CLIMATE	
1.1	KEADAAN GEOGRAFI <i>GEOGRAPHY CONDITION</i>	
1.1.1	Luas Daerah Menurut Desa/Kelurahan di Kecamatan Tanjung Sakti Pumi, 2021 <i>Total Area by Villages/Kelurahan in Tanjung Sakti Pumi Subdistrict, 2021</i>	8
1.1.2	Jarak ke Ibukota Kecamatan dan Ibukota Kabupaten/Kota Menurut Desa/Kelurahan di Kecamatan Tanjung Sakti Pumi (km), 2021 <i>Distance to the Subdistrict Capital and Regency/Municipal Capital by Villages/Kelurahan in Tanjung Sakti Pumi Subdistrict (km), 2021....</i>	9
1.2	KEADAAN IKLIM <i>CLIMATE CONDITION</i>	
1.2.1	Pengamatan Unsur Iklim Menurut Bulan di Stasiun Tanjung Sakti Pumi, 2021 <i>Observation of Climate Elements by Month at Tanjung Sakti Pumi Station, 2021</i>	10
2.	PEMERINTAHAN/GOVERNMENT	
2.1	WILAYAH ADMINISTRATIF <i>ADMINISTRATIVE AREA</i>	
2.1.1	Jumlah Dusun Menurut Desa/Kelurahan di Kecamatan Tanjung Sakti Pumi, 2021 <i>Number of Hamlets in by Villages¹/Kelurahan in Tanjung Sakti Pumi Subdistrict, 2021</i>	18
2.2	SUMBER DAYA MANUSIA <i>HUMAN RESOURCES</i>	
2.2.1	Jumlah Pegawai Negeri Sipil Menurut Golongan dan Jenis Kelamin, 2021 <i>Number of Civil Servants by Class and Gender, 2021</i>	19

2.2.2	Jumlah Pegawai Negeri Sipil Pemerintah Daerah Kecamatan Tanjung Sakti Pumi Menurut Tingkat Pendidikan dan Jenis Kelamin, 2021 <i>Number of Civil Servants of XX District Government by Educational Level and Sex, 2021</i>	20
3.	PENDUDUK/POPULATION	
3.1	Penduduk, Distribusi Persentase Penduduk, Kepadatan Penduduk, Rasio Jenis Kelamin Penduduk Menurut Desa/ Kelurahan di Kecamatan Tanjung Sakti Pumi, 2021 <i>Population, Percentage Distribution of Population, Population Density, and Population Sex Ratio by Villages/Kelurahan in Tanjung Sakti Pumi Subdistrict, 2021</i>	28
3.2	Jumlah Penduduk Menurut Kelompok Umur dan Jenis Kelamin di Kecamatan Tanjung Sakti Pumi, 2021 <i>Population by Age Groups and Sex in Tanjung Sakti Pumi Subdistrict, 2021</i>	30
4.	SOSIAL DAN KESEJAHTERAAN RAKYAT/SOCIAL AND WELFARE	
4.1	PENDIDIKAN <i>EDUCATION</i>	
4.1.1	Banyaknya Desa ¹ /Kelurahan yang Memiliki Fasilitas Sekolah Menurut Tingkat Pendidikan di Kecamatan Tanjung Sakti Pumi, 2019–2021 <i>Number of Villages¹/Kelurahan Having Educational Facilities by Educational Level in Tanjung Sakti Pumi Subdistrict, 2019–2021</i>	38
4.1.2	Jumlah Sekolah Menurut Tingkat Pendidikan di Kecamatan Tanjung Sakti Pumi, 2020/2021 dan 2021/2022 <i>Number of Schools by Educational Level in Tanjung Sakti Pumi Subdistrict, 2020/2021 and 2021/2022</i>	39
4.1.3	Jumlah Guru Menurut Tingkat Pendidikan di Kecamatan Tanjung Sakti Pumi, 2020/2021 dan 2021/2022 <i>Number of Teachers by Educational Level in Tanjung Sakti Pumi Subdistrict, 2020/2021 and 2021/2022</i>	40

4.1.4	Jumlah Murid Menurut Tingkat Pendidikan di Kecamatan Tanjung Sakti Pumi, 2020/2021 dan 2021/2022 <i>Number of Pupils by Educational Level in Tanjung Sakti Pumi Subdistrict, 2020/2021 and 2021/2022.....</i>	41
4.2	KESEHATAN <i>HEALTH</i>	
4.2.1	Banyaknya Desa ¹ /Kelurahan yang Memiliki Sarana Kesehatan Menurut Jenis Sarana Kesehatan di Kecamatan Tanjung Sakti Pumi, 2019–2021 <i>Number of Villages¹/Kelurahan Health Facilities by Type of Health Facilities in Tanjung Sakti Pumi Subdistrict, 2019–2021.....</i>	42
4.2.2	Banyaknya Warga Penderita Kekurangan Gizi Menurut Desa/ Kelurahan di Kecamatan Tanjung Sakti Pumi, 2020 <i>Number of People with Malnutrition by Villages/Kelurahan in Tanjung Sakti Pumi Subdistrict, 2020.....</i>	43
4.3	PERUMAHAN DAN LINGKUNGAN <i>HOUSING AND ENVIRONMENT</i>	
4.3.1	Banyaknya Desa/Kelurahan Menurut Sumber Air Minum Sebagian Besar Keluarga di Kecamatan Tanjung Sakti Pumi, 2019–2021 <i>Number of Villages/Kelurahan by Drinking Water Source of Majority Family in Tanjung Sakti Pumi Subdistrict, 2019–2021</i>	44
4.3.2	Banyaknya Keluarga Menurut Desa/Kelurahan dan Jenis Pengguna Listrik di Kecamatan Tanjung Sakti Pumi, 2021 <i>Number of Family by Villages/Kelurahan and Type of Electricity Consumer in Tanjung Sakti Pumi Subdistrict, 2021</i>	45
4.3.3	Banyaknya Desa/Kelurahan Menurut Sumber Penerangan Jalan Utama Desa/Kelurahan di Kecamatan Tanjung Sakti Pumi, 2019–2021 <i>Number of Villages/Kelurahan by Source of Villages/Kelurahan's Main Street Illumination in Tanjung Sakti Pumi Subdistrict, 2019–2021</i>	46
4.3.4	Banyaknya Desa/Kelurahan Menurut Penggunaan Fasilitas Tempat Buang Air Besar Sebagian Besar Keluarga di Kecamatan Tanjung Sakti Pumi, 2019–2021 <i>Number of Villages/Kelurahan by Toilet Facility Used by Majority Family in Tanjung Sakti Pumi Subdistrict, 2019–2021</i>	47

4.3.5	Banyaknya Desa/Kelurahan Menurut Jenis Bahan Bakar untuk Memasak yang Digunakan Sebagian Besar Keluarga di Kecamatan Tanjung Sakti Pumi, 2021 <i>Number of Villages/Kelurahan by Type of Cooking Fuel Used by Majority Family in Tanjung Sakti Pumi Subdistrict, 2021</i>	48
4.4	AGAMA DAN SOSIAL LAINNYA <i>RELIGION AND OTHER SOCIAL AFFAIRS</i>	
4.4.1	Jumlah Tempat Peribadatan Menurut Desa/Kelurahan di Kecamatan Tanjung Sakti Pumi, 2021 <i>Number of Worship Places by Villages/Kelurahan in Tanjung Sakti Pumi Subdistrict, 2021</i>	49
4.4.2	Banyaknya Kejadian Bencana Alam Menurut Desa/Kelurahan dan Jenis Bencana Alam di Kecamatan Tanjung Sakti Pumi, 2020 <i>Number of Natural Disaster Events by Villages/Kelurahan and Type of Natural Disaster in Tanjung Sakti Pumi Subdistrict, 2020</i>	50
4.4.3	Banyaknya Korban Jiwa Akibat Bencana Alam Menurut Desa/Kelurahan dan Jenis Bencana Alam di Kecamatan Tanjung Sakti Pumi, 2020 <i>Number of Fatalities Due to Natural Disasters by Villages/Kelurahan and Type of Natural Disaster in Tanjung Sakti Pumi Subdistrict, 2020.</i>	53
4.4.4	Keberadaan Fasilitas/Upaya Antisipasi/Mitigasi Bencana Alam Menurut Desa/Kelurahan di Kecamatan Tanjung Sakti Pumi, 2021 <i>Existence of Facilities/Efforts for Anticipation/Mitigation of Natural Disasters by Villages/Kelurahan by Villages/Kelurahan in Tanjung Sakti Pumi Subdistrict, 2021</i>	56
4.4.5	Banyaknya Desa/Kelurahan yang Memiliki Kelompok Kegiatan Olahraga Menurut Jenis Olahraga dan Ketersediaan Fasilitas/Lapangan Olahraga di Kecamatan Tanjung Sakti Pumi, 2021 <i>Number of Villages/Kelurahan Having Sport Activities Groups by Type of Sport and Availability of Sport Facilities/Fields in Tanjung Sakti Pumi Subdistrict, 2021</i>	58
5.	PERTANIAN/AGRICULTURE	

5.1	Luas Panen Tanaman Sayuran dan Buah-buahan Semusim Menurut Jenis Tanaman di Kecamatan Tanjung Sakti Pumi (ha), 2018–2021 <i>Harvested Area of Seasonal Vegetables and Fruits by Kind of Plant in Tanjung Sakti Pumi Subdistrict (ha), 2018–2021.....</i>	66
5.2	Produksi Tanaman Sayuran dan Buah-buahan Semusim Menurut Jenis Tanaman di Kecamatan Tanjung Sakti Pumi (kuintal), 2018–2021 <i>Production of Seasonal Vegetables and Fruits by Kind of Plant in Tanjung Sakti Pumi Subdistrict (quintal), 2018–2021</i>	67
5.3	Luas Panen Tanaman Biofarmaka Menurut Jenis Tanaman di Kecamatan Tanjung Sakti Pumi (m ²), 2018–2021 <i>Harvested Area of Medicinal Plants by Kind of Plant in Tanjung Sakti Pumi Subdistrict (m²), 2018–2021</i>	68
5.4	Produksi Tanaman Biofarmaka Menurut Jenis Tanaman di Kecamatan Tanjung Sakti Pumi (kg), 2018–2021 <i>Production of Medicinal Plants by Kind of Plant in Tanjung Sakti Pumi Subdistrict (kg),2018–2021.....</i>	69
5.5	Luas Panen Tanaman Hias Menurut Jenis Tanaman di Kecamatan Tanjung Sakti Pumi (m ²), 2018–2021 <i>Harvested Area of Ornamental Plants by Kind of Plant in Tanjung Sakti Pumi Subdistrict (m²), 2018–2021</i>	70
5.6	Produksi Tanaman Hias Menurut Jenis Tanaman di Kecamatan Tanjung Sakti Pumi (tangkai), 2018–2021 <i>Production of Ornamental Plants by Kind of Plant Tanjung Sakti Pumi Subdistrict (stalks), 2018–2021</i>	71
5.7	Produksi Buah-Buahan dan Sayuran Tahunan Menurut Jenis Tanaman di Kecamatan Tanjung Sakti Pumi (kuintal), 2018–2021 <i>Production of Annual Fruits and Vegetables by Kind of Plant in Tanjung Sakti Pumi Subdistrict (quintal), 2018–2021</i>	72
6.	PARIWISATA, TRANSPORTASI, DAN KOMUNIKASI/TOURISM, TRANSPORTATION, AND COMMUNICATION	
6.1	PARIWISATA TOURISM	

6.1.1	Jumlah Sarana Akomodasi Menurut Desa/Kelurahan dan Jenis Akomodasi di Kecamatan Tanjung Sakti Pumi, 2021 <i>Number of Accomodation Facilities by Villages/Kelurahan and Type of Accomodation in Tanjung Sakti Pumi Subdistrict, 2021</i>	80
6.2	TRANSPORTASI <i>TRANSPORTATION</i>	
6.2.1	Prasarana dan Sarana Transportasi Antar Desa/Kelurahan Menurut Desa/Kelurahan di Kecamatan Tanjung Sakti Pumi, 2021 <i>Inter-Villages/Kelurahan Transportation Infrastructure and Facilities by Villages/Kelurahan in Tanjung Sakti Pumi Subdistrict, 2021</i>	81
6.3	KOMUNIKASI <i>COMMUNICATION</i>	
6.3.1	Keberadaan Kantor Pos/Pos Pembantu/Rumah Pos, Pos Keliling, dan Perusahaan/Agen Jasa Ekspedisi Swasta Menurut Desa/Kelurahan di Kecamatan Tanjung Sakti Pumi, 2021 <i>Number of Post Office/Subsidiary of Post Office, Mobile Portal Service, Private Expedition Service Company by Villages/Kelurahan in Tanjung Sakti Pumi Subdistrict, 2021</i>	83
6.3.1	Jumlah Menara Telepon seluler dan Operator Layanan Komunikasi Telepon Seluler Menurut Desa/ Kelurahan di Kecamatan Tanjung Sakti Pumi, 2021 <i>Number of Base Transceiver Station (BTS) and Cellular Phone Communication Service Operators by Villages/Kelurahan in Tanjung Sakti Pumi Subdistrict, 2021</i>	84
6.3.2	Kekuatan Sinyal Telepon Seluler dan Jenis Sinyal Internet Telepon Seluler Menurut Desa/Kelurahan di Kecamatan Tanjung Sakti Pumi, 2021 <i>The Strenght of Celular Phone Signal by Villages/Kelurahan in Tanjung Sakti Pumi Subdistrict, 2021</i>	85
7.	KOPERASI DAN PERDAGANGAN/COOPERATIVE AND TRADE	
7.1	Banyaknya Sarana Lembaga Keuangan Bank Menurut Desa/ Kelurahan dan Jenis Bank di Kecamatan Tanjung Sakti Pumi, 2021 <i>Number of Bank by Villages/Kelurahan and Type of Bank in Tanjung Sakti Pumi Subdistrict, 2021</i>	94

7.2	Banyaknya Koperasi Aktif Menurut Menurut Desa/Kelurahan dan Jenis Koperasi di Kecamatan Tanjung Sakti Pumi, 2021 <i>Number of Cooperative by Villages/Kelurahan and Type of Cooperative in Tanjung Sakti Pumi Subdistrict, 2021</i>	95
7.3	Banyaknya Sarana Perdagangan Menurut Desa/Kelurahan dan Jenis Sarana Perdagangan di Kecamatan Tanjung Sakti Pumi, 2021 <i>Number of Trade Facilities by Villages/Kelurahan and Type of Trade Facilities in Tanjung Sakti Pumi Subdistrict, 2021</i>	97

<https://lahatkab.bps.go.id>

DAFTAR GAMBAR/LIST OF FIGURES

	Halaman <i>Page</i>
1.1 Luas Daerah menurut Desa/Kelurahan (%), 2021 <i>Total Area by Village/Kelurahan (%), 2021</i>	6
1.2 Jarak ke Ibukota Kecamatan Menurut Desa/Kelurahan di Kecamatan Tanjung Sakti Pumi (km), 2021 <i>Distance to the Subdistrict Capital by Village/Kelurahan in Tanjung Sakti Pumi Subdistrict (km), 2021</i>	7
2.1 Jumlah Dusun/ RT di Kecamatan Menurut Desa/ Kelurahan di Kecamatan Tanjung Sakti Pumi, 2021 <i>Number of Hamlets/RT in by Villages¹/Kelurahan in Tanjung Sakti Pumi Subdistrict, 2021</i>	16
2.2 Jumlah Pegawai Negeri Sipil Menurut Golongan dan Jenis Kelamin, 2021 <i>Number of Civil Servants by Class and Gender, 2021</i>	17
3.1 Jumlah Penduduk Menurut Kelurahan/Desa, 2021 <i>Number of Population by Kelurahan/Village, 2021</i>	26
3.2 Kepadatan Penduduk Menurut Kelurahan/Desa per km ² . 2021 <i>Population Density by Kelurahan/Village per sq.km, 2021</i>	27
4.1 Banyaknya Desa ¹ /Kelurahan yang Memiliki Fasilitas Sekolah Menurut Tingkat Pendidikan di Kecamatan Tanjung Sakti Pumi, 2019–2021 <i>Number of Villages¹/Kelurahan Having Educational Facilities by Educational Level in Tanjung Sakti Pumi Subdistrict, 2019–2021</i>	36
4.2 Banyaknya Warga Penderita Kekurangan Gizi Menurut Desa/ Kelurahan di Kecamatan Tanjung Sakti Pumi, 2021 <i>Number of People with Malnutrition by Villages/Kelurahan in Tanjung Sakti Pumi Subdistrict, 2021</i>	37
5.1 Luas Panen Tanaman Sayuran dan Buah-buahan Semusim Menurut Jenis Tanaman di Kecamatan Tanjung Sakti Pumi (ha), 2018–2021 <i>Harvested Area of Seasonal Vegetables and Fruits by Kind of Plant in Tanjung Sakti Pumi Subdistrict (ha), 2018–2021</i>	64

5.2	Produksi Tanaman Sayuran dan Buah-buahan Semusim Menurut Jenis Tanaman di Kecamatan Tanjung Sakti Pumi (kuintal), 2018–2021	
	<i>Production of Seasonal Vegetables and Fruits by Kind of Plant in Tanjung Sakti Pumi Subdistrict (quintal), 2018–2021.....</i>	65
6.1	Jumlah Menara Telepon seluler dan Operator Layanan Komunikasi Telepon Seluler Menurut Desa/Kelurahan di Kecamatan Tanjung Sakti Pumi, 2021	
	<i>Number of Base Transceiver Station (BTS) and Cellular Phone Communication Service Operators by Villages/Kelurahan in Tanjung Sakti Pumi Subdistrict, 2021.....</i>	78
6.2	Kekuatan Sinyal Telepon Seluler dan Jenis Sinyal Internet Telepon Seluler Menurut Desa/Kelurahan di Kecamatan Tanjung Sakti Pumi, 2021	
	<i>Cellular Phone Signal Strength and Cellular Internet Signal Types by Village/Kelurahan in Tanjung Sakti Pumi District, 2021.....</i>	79
7.1	Banyaknya Koperasi Aktif Menurut Menurut Desa/Kelurahan dan Jenis Koperasi di Kecamatan Tanjung Sakti Pumi, 2021	
	<i>Number of Cooperative by Villages/Kelurahan and Type of Cooperative in Tanjung Sakti Pumi Subdistrict, 2021.....</i>	92
7.2	Banyaknya Sarana Perdagangan Menurut Desa/Kelurahan dan Jenis Sarana Perdagangan di Kecamatan Tanjung Sakti Pumi, 2021	
	<i>Number of Trade Facilities by Villages/Kelurahan and Type of Trade Facilities in Tanjung Sakti Pumi Subdistrict, 2021.....</i>	93

PENJELASAN UMUM/EXPLANATORY NOTES

Tanda-tanda, satuan-satuan, dan lain-lainnya yang digunakan dalam publikasi ini adalah sebagai berikut:

Symbols, measurement units, and acronyms which are used in this publication, are as follows:

1. TANDA-TANDA/SYMBOLS

Data tidak tersedia/ <i>Data not available</i>	: ...
Tidak ada atau nol / <i>Null or zero</i>	: -
Data dapat diabaikan/ <i>Data negligible</i>	: 0
Tanda decimal/ <i>Decimal point</i>	: ,
Data tidak dapat ditampilkan/ <i>Not applicable</i>	: NA
Angka estimasi/ <i>Estimated figures</i>	: e
Angka diperbaiki/ <i>Revised figures</i>	: r
Angka sementara/ <i>Preliminary figures</i>	: x
Angka sangat sementara/ <i>Very preliminary figures</i>	: xx
Angka sangat sangat sementara/ <i>Very very preliminary figures</i>	: xxx

2. SATUAN/UNITS

barel/ <i>barrel</i>	: 158,99 liter/ <i>litres</i> = 1/6,2898 m ³
hektar (ha)/ <i>hectare (ha)</i>	: 10 000 m ²
kilometer (km)/ <i>kilometres (km)</i>	: 1 000 meter/ <i>meters (m)</i>
knot/ <i>knot</i>	: 1,8523 km/jam (<i>km/hour</i>)
kuintal/ <i>quintal</i>	: 100 kg
KWh	: 1 000 Watt hour
MWh	: 1 000 KWh
liter (untuk beras)/ <i>litre (for rice)</i>	: 0,80 kg
MMSCF	: 1/35,3 m ³
metrik ton (m.ton)/ <i>metric ton (m. ton)</i>	: 0,98421 long ton = 1 000 kg
ons/ <i>ounce</i>	: 28,31 gram/ <i>grams</i>
ton	: 1 000 kg

Satuan lain: buah, dus, butir, helai/lembar, kaleng, batang, pulsa, ton kilometer (ton-km), jam, menit, persen (%).

Other units: unit, pack, pieces, sheet, tin, pulse, ton-kilometres(ton-km), hour, minute, percent (%).

Perbedaan angka di belakang koma disebabkan oleh pembulatan angka.
The difference in decimal numbers is caused by rounding.

DAFTAR SINGKATAN/LIST OF ABBREVIATION

SI	: Stasiun Iklim/ <i>Climate Station</i>
SMPK	: Stasiun Meterologi Pertanian Khusus/ <i>Special Agricultural Meteorological Station</i>
t.t	: Tempat tidur/ <i>Bed</i>
BCG	: Bacillus Calmette Guerin
DPT	: Difteri, Pertusis, Tetanus/ <i>Diphtheria, Tetanus, and Pertussis</i>
TT	: Tetanus Toxoid
IOT	: Industri Obat Tradisional/ <i>Traditional Medicine Industry</i>
IKOT	: Industri Kecil Obat Tradisional/ <i>Traditional Medicine Small Industry</i>
Alkes	: Alat kesehatan/ <i>Health Kits</i>
PKRT	: Perbekalan Kesehatan Rumah tangga/ <i>Household Health Logistics</i>
Kompl	: Komplemen/ <i>Complement</i>
IRTP	: Industri Pangan Produksi Rumah Tangga/ <i>Foods Home Industry</i>
PBF	: Pedagang Besar Farmasi/ <i>Pharmacy Whole-seller</i>
GFK	: Gudang Farmasi Kab/Kota/Regency/ <i>Municipality Pharmacy Warehouse</i>
RB	: Rumah Bersalin/ <i>Delivery House</i>
Pustu	: Puskesmas pembantu/ <i>Auxiliary Public Health Center</i>
BP	: Balai Pengobatan/ <i>Polyclinic</i>
TPS	: Tempat Pembuangan Sampah Sementara / <i>landfill</i>
Jamkesmas	: Jaminan kesehatan masyarakat miskin/ <i>Poor public health insurance</i>
PJKMU	: Program Jaminan Kesehatan Masyarakat Umum/ <i>General Public Health Insurance Program</i>
SIUP	: Surat Ijin Usaha Perdagangan/ <i>Trading Permission Letter</i>
TDP	: Tanda Daftar Perusahaan/ <i>Company Registration Identity</i>
API	: Angka Pengenal Importir/ <i>Importer's Identity Number</i>

01

GEOGRAFI DAN IKLIM GEOGRAPHY AND CLIMATE



Batas-Batas Wilayah Kabupaten Lahat

Kabupaten Muara Enim dan Musi Rawas

Kabupaten Empat Lawang



Kabupaten Muara Enim



Kota Pagarlaman dan

Kabupaten Bengkulu Selatan Provinsi Bengkulu



PENJELASAN TEKNIS

1. Badan Pusat Statistik (BPS) telah melakukan pendataan Potensi Desa (Podes) sejak tahun 1980. Sejak saat itu, Podes dilaksanakan secara rutin sebanyak 3 kali dalam kurun waktu sepuluh tahun untuk mendukung kegiatan Sensus Penduduk, Sensus Pertanian, ataupun Sensus Ekonomi. Dengan demikian, fakta penting terkait ketersediaan, frastruktur dan potensi yang dimiliki oleh setiap wilayah dapat dipantau perkembangannya secara berkala dan terus menerus
2. Iklim adalah keadaan hawa (suhu, kelembaban, awan, hujan, dan sinar matahari) pada suatu daerah dalam jangka waktu yang agak lama (30 tahun).
3. Suhu adalah ukuran kuantitatif terhadap temperatur; panas dan dingin, diukur dengan termometer.
4. Curah hujan adalah banyaknya hujan yang tercurah (turun) di suatu daerah dalam jangka waktu tertentu.
5. Hari hujan adalah hari dimana hujan tercurah (turun) dalam sebulan
6. Ibukota Kecamatan adalah desa/ kelurahan dimana kantor pusat pemerintahan kecamatan berada.

TECHNICAL NOTES

1. *BPS-Statistics Indonesia has already recorded village potential (Podes) since 1980. Since then, Podes regularly implemented 3 (three) times within ten years to support the activities of the Population Census, Agriculture Census, or Economic Census. Thus, important facts related to the availability of, frastructure and the potential possessed by each region can be monitored regularly and continually.*
2. *Climate is the state of the weather (temperature, humidity, clouds, rain, and sun) on an area within a longer period of time (30 years).*
3. *Temperature is a quantitative measure of the temperature; hot and cold, measured with a thermometer.*
4. *Rainfall is the amount of rain poured down, an area within a certain period.*
5. *Rainy Days is the day when the amount of rain has been poured, a month.*
6. *Capital of Subdistrict is a village where the governmental office of the Subdistrict placed.*

7. Ibukota Kecamatan/Kota adalah desa/kelurahan dimana kantor pusat pemerintahan Kecamatan/kota berada atau desa/kelurahan lainnya yang ditetapkan secara peraturan perundang-undangan daerah sebagai ibukota Kecamatan/kota yang berlaku
7. *Capital of Subdistrict is a village where the governmental office of the Regency/Municipality placed or another village which is stated as the capital of Regency/Municipality, the regional law.*

<https://lahatkab.bps.go.id>

ULASAN

Kecamatan Tanjung Sakti Pumi dengan wilayah seluas 271,00 kilometer persegi (km²) dengan batasan wilayah sebagai berikut:

- Sebelah utara : Kecamatan
- Dempo Utara, Kota Pagar Alam
- Sebelah Selatan : Kabupaten
- Bengkulu Selatan
- Sebelah Timur : Kecamatan Kota
- Agung
- Sebelah Barat : Kecamatan
- Tanjung Sakti Pumu

Secara administratif wilayah Kecamatan Tanjung Sakti Pumi terdiri dari 18 desa. Desa Tanjung Sakti merupakan desa yang memiliki wilayah terluas yaitu 29,07 km² atau 10,73 % dari luas wilayah Kecamatan Tanjung Sakti Pumi. Sedangkan desa yang memiliki luas wilayah terkecil adalah Desa Pajar Bulan dan Desa Ulak Lebar dengan luas 4,15 km² atau 1,53 % dari luas wilayah Kecamatan Tanjung Sakti Pumi, Desa terjauh dari ibukota kecamatan adalah Desa Pulau Panas dengan jarak yang harus ditempuh melalui darat yaitu kurang lebih sejauh 14,00 km.

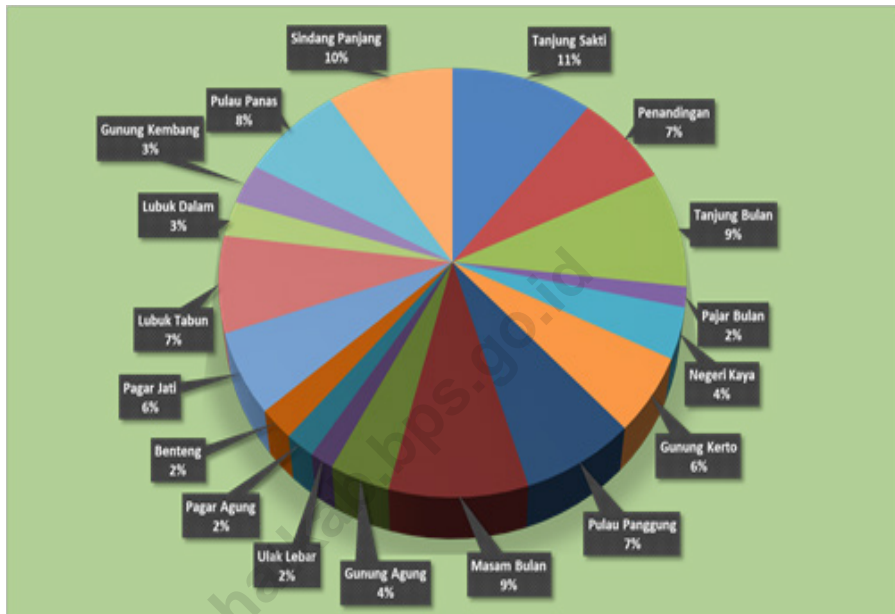
DESCRIPTION

Tanjung Sakti Pumi Subdistrict with an area of 271,00 square kilometers (km²) with the following boundaries:

- *In the north : Dempo Utara districts, Pagar Alam City*
- *South side : Bengkulu Selatan*
- *East side : Kota Agung District*
- *West side : Tanjung Sakti Pulu District*

Administratively in the Tanjung Sakti Pumi Subdistrict area consists of 18 villages. Tanjung Sakti Village is a village that has the largest area, namely 29,07 km² or 10,73 % of the total area of Kikim Timu Subdistrict. Meanwhile, the village with the smallest area was Pajar Bulan and Ulak Lebar Village with an area of 4,15 km² or 1,53 % of the total area of Tanjung Sakti Pumi Subdistrict. The village farthest from the Subdistrict capital is Pukau Panas Village, with a distance that must be reached by land, which is approximately 14.00 km.

Gambar 1.1 Luas Daerah menurut Desa/Kelurahan (%), 2021
Total Area by Village/Kelurahan (%), 2021

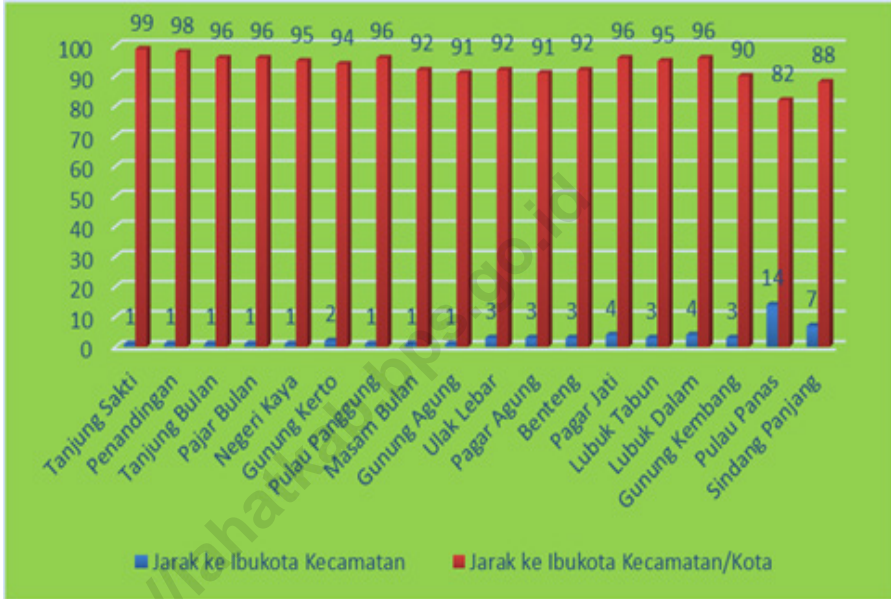


Sumber/Source : Dinas Pertanahan Nasional Kabupaten Lahat / *Representative office of National Land Authority of Lahat Regency*

Gambar 1.2
Figures

Jarak ke Ibukota Kecamatan Menurut Desa/Kelurahan di Kecamatan Tanjung Sakti Pumi (km), 2021

Distance to the Subdistrict Capital by Village/Kelurahan in Tanjung Sakti Pumi Subdistrict (km), 2021



Sumber/Source: Dinas Pertanahan Nasional Kabupaten Lahat / Representative office of National Land Authority of Lahat Regency

1.1 KEADAAN GEOGRAFI

GEOGRAPHY CONDITION

Tabel 1.0.1 Luas Daerah Menurut Desa/Kelurahan di Kecamatan Tanjung Sakti Pumi, 2021
Total Area by Villages/Kelurahan in Tanjung Sakti Pumi Subdistrict, 2021

Desa/Kelurahan <i>Village/Kelurahan</i>	Luas <i>Total Area</i> (km ² /sq.km)	Persentase terhadap Luas <i>Kecamatan</i> <i>Percentage to SubSubdistrict Area</i>
(1)	(2)	(3)
Tanjung Sakti	29,07	10,73
Penandingan	19,73	7,28
Tanjung Bulan	23,88	8,81
Pajar Bulan	4,15	1,53
Negeri Kaya	10,38	3,83
Gunung Kerto	15,57	5,75
Pulau Panggung	19,73	7,28
Masam Bulan	23,88	8,81
Gunung Agung	10,38	3,83
Ulak Lebar	4,15	1,53
Pagar Agung	5,19	1,92
Benteng	6,23	2,30
Pagar Jati	16,61	6,13
Lubuk Tabun	19,73	7,28
Lubuk Dalam	7,27	2,68
Gunung Kembang	8,31	3,07
Pulau Panas	20,77	7,66
Sindang Panjang	25,97	9,58
Kecamatan/Subdistrict	271,00	100.00

Catatan/Note: ...

Sumber/Source: ...

Tabel 1.0.2
Table

Jarak ke Ibukota Kecamatan dan Ibukota Kecamatan/Kota Menurut Desa/Kelurahan di Kecamatan Tanjung Sakti Pumi (km), 2021

Distance to the Subdistrict Capital and Regency/Municipal Capital by Villages/Kelurahan in Tanjung Sakti Pumi Subdistrict (km), 2021

Desa/Kelurahan <i>Village/Kelurahan</i>	Jarak ke Ibukota Kecamatan <i>Distance to SubSubdistrict Capital</i>	Jarak ke Ibukota Kecamatan/ Kota <i>Distance to Regency/Municipal Capital</i>
(1)	(2)	(3)
Tanjung Sakti	1	99
Penandingan	1	98
Tanjung Bulan	1	96
Pajar Bulan	1	96
Negeri Kaya	1	95
Gunung Kerto	2	94
Pulau Panggung	1	96
Masam Bulan	1	92
Gunung Agung	1	91
Ulak Lebar	3	92
Pagar Agung	3	91
Benteng	3	92
Pagar Jati	4	96
Lubuk Tabun	3	95
Lubuk Dalam	4	96
Gunung Kembang	3	90
Pulau Panas	14	82
Sindang Panjang	7	88

1.1 KEADAAN IKLIM

CLIMATE CONDITION

Tabel 1.0.3 Pengamatan Unsur Iklim Menurut Bulan di Stasiun, 2021
Table Observation of Climate Elements by Month at Station, 2021

Bulan Month	Jumlah Curah Hujan Number of Precipitation (mm)	Jumlah Hari Hujan (hari) Number of Rainy Days (day)
(1)	(2)	(3)
Januari/January	288	21
Februari/February	262	19
Maret/March	398	23
April/April	262	14
Mei/May	215	15
Juni/June	129	14
Juli/July	125	11
Agustus/August	136	15
September/September	243	17
Oktober/October	339	20
November/November	296	17
Desember/December	1 477	23


Catatan/Note : Data Kabupaten Lahat/ Lahat District Data

Sumber/Source: Badan Meteorologi, Klimatologi, dan Geofisika/Meteorological, Climatological, and Geophysical Agency
 Dinas Pertanian Kabupaten Lahat/Agriculture Office of Lahat Regency

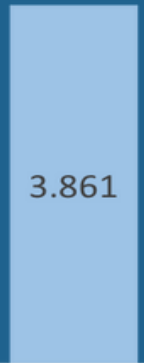
02

PEMERINTAHAN
GOVERNMENT

**Jumlah ASN Menurut Jenis Kelamin
Kabupaten Lahat Tahun 2021**



Laki-Laki



Perempuan

**JUMLAH DESA DAN KELURAHAN
KABUPATEN LAHAT 2021**

377

PENJELASAN TEKNIS**TECHNICAL NOTES**

1. Kecamatan adalah pembagian wilayah administratif di Indonesia di bawah kabupaten atau kota. Kecamatan terdiri atas desa-desa atau kelurahan-kelurahan..
 2. Kelurahan adalah pembagian wilayah administratif di Indonesia di bawah kecamatan. Dalam konteks otonomi daerah di Indonesia, Kelurahan merupakan wilayah kerja Lurah sebagai Perangkat Daerah Kabupaten atau kota. Kelurahan dipimpin oleh seorang Lurah yang berstatus sebagai Pegawai Negeri Sipil.
 3. Desa adalah desa dan desa adat atau yang disebut dengan nama lain, selanjutnya disebut Desa, adalah kesatuan masyarakat hukum yang memiliki batas wilayah yang berwenang untuk mengatur dan mengurus urusan pemerintahan, kepentingan masyarakat setempat berdasarkan prakarsa masyarakat, hak asal usul, dan/atau hak tradisional yang diakui dan dihormati dalam sistem pemerintahan Negara
 4. Pegawai negeri sipil (PNS) merupakan unsur pemerintahan yang menjalankan tugas dan fungsi sebagai pelayan masyarakat dan menjalankan kegiatan operasional/ rutin tata pemerintahan.
1. *Sub-district is the division of administrative regions in Indonesia under the county or city. Sub-district consists of the villages or kelurahan.*
 2. *Urban Village is the division of administrative regions in Indonesia under districts. In the context of regional autonomy in Indonesia, a village headman as a working area of the regional district or city. Urban villages led by a headman status as a civil servant.*
 3. *Village is the village and the traditional village or called by other names, hereinafter called the village, is the unity of the legal community who have borders with the authority to regulate and manage the affairs of government, the interests of the local community based community initiatives, the right of origin, and/ or traditional rights recognized and respected in the governance system of the Republic of Indonesia*
 4. *Civil servants is an element of government who have duties and functions as public servants and operational activities/ routine governance.*

5. Pemerintah Daerah di Indonesia adalah penyelenggara pemerintahan daerah menurut asas otonomi dan tugas pembantuan dengan prinsip otonomi seluas-luasnya dalam sistem dan prinsip Negara Kesatuan Republik Indonesia sebagaimana dimaksud dalam Undang-Undang Dasar 1945. Pemerintah daerah adalah Gubernur, Bupati, atau Walikota, dan Perangkat Daerah sebagai unsur penyelenggara pemerintahan daerah.
5. *Local Government in Indonesia is the regional administration in accordance with the principle of autonomy and duty of assistance with the principle of broad autonomy within the system and the principles of the Republic of Indonesia as stipulated in the Constitution of 1945. The local government is the governor, regent or mayor, and the Region as an element of the regional administration.*
6. Dalam penyelenggaraan Pemerintahan Daerah, Kepala Daerah dibantu oleh Perangkat Daerah yang terdiri dari:
- Unsur staf yang membantu penyusunan kebijakan dan koordinasi, diwadahi dalam Sekretariat;
 - Unsur pengawas yang diwadahi dalam bentuk Inspektorat;
 - Unsur perencana yang diwadahi dalam bentuk Badan;
 - Unsur pendukung tugas Kepala daerah dalam penyusunan dan pelaksanaan kebijakan daerah yang bersifat spesifik, diwadahi dalam Lembaga Teknis Daerah; serta
 - Unsur pelaksana urusan daerah yang diwadahi dalam Dinas Daerah
6. *In the implementation of Local Government, Regional Head is assisted by Regional Device comprising:*
- *On element of the staff to help policy-making and coordination, accommodated in the Secretariat;*
 - *Supervisory elements are contained in the form of Inspectorate;*
 - *Element planners are contained in the form of Agency;*
 - *The supporting elements of the task head region in formulation and implementation of policies that are specific areas, contained in the regional Technical Institute;*
 - *As well as regional affairs executive element contained in the Regional Office*

ULASAN**DESCRIPTION**

Sampai dengan tahun 2021 wilayah Kecamatan Tanjung Sakti Pumi terdiri dari 18 desa, dan 48 dusun, Semua desa berstatus definitive.

Until 2021 the sub-district area.... consists of Tanjung Sakti Pumi villages, and hamlets, all villages have definitive status.

Jumlah Pegawai Negeri Sipil di Kecamatan Tanjung Sakti Pumi tahun 2021 sebanyak 24 orang terdiri dari 18 laki-laki dan 6 perempuan. Ditinjau dari golongannya, PNS daerah Kecamatan Tanjung Sakti Pumi terpusat pada golongan III sebesar 15 orang sedangkan PNS dengan golongan IV menduduki posisi terkecil yaitu sebanyak 1 orang.

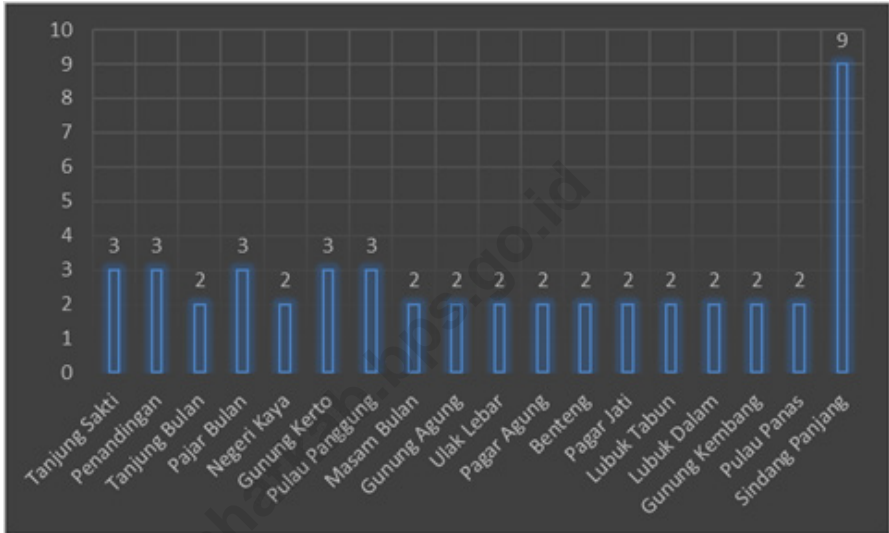
Number of Civil Servants in Lahat regency in 2021 as many as 24 people consisting of 18 men and 6 women. Judging from the faction, civil servants Tanjung Sakti Pumi Subdistrict centered in group III of 15 people, while civil servants with the smallest group rank IV occupy position as many as 1 people.

Jika ditinjau dari tingkat pendidikan sebanyak 13 orang PNS daerah Kecamatan Tanjung Sakti Pumi sudah berpendidikan sarjana/ dokter/ phd, Pendidikan SMA menduduki peringkat ke dua terbanyak dengan jumlah pegawai sebesar 11 orang.

The level viewed from the educationist there are 13 people who are listed as high school. Second highest number of civil servant's education in Tanjung Sakti Pumi Subdistrict is in high school graduates that is 11 people.

Gambar
Figures 2.1

Jumlah Dusun/ RT di Kecamatan Menurut Desa/ Kelurahan di Kecamatan Tanjung Sakti Pumi 2021
Number of Hamlets/RT in by Villages/ Kelurahan in Tanjung Sakti Pumi Subdistrict, 2021

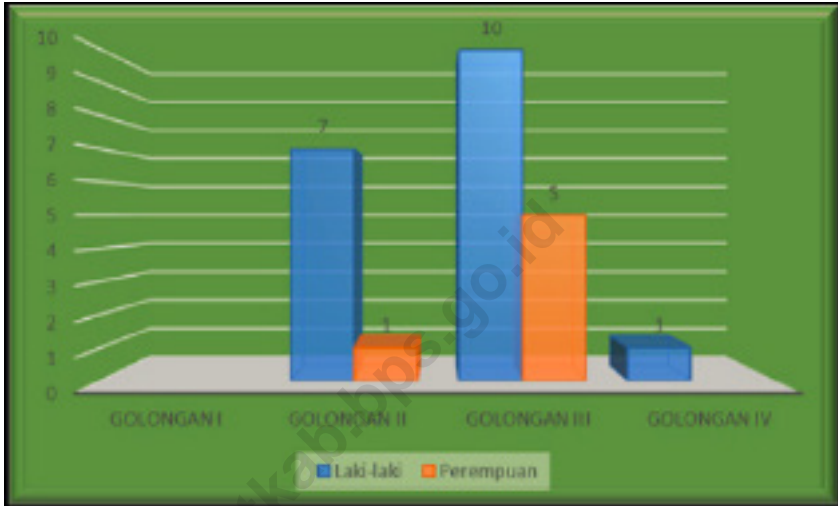


Sumber/Source: Peraturan Kepala Badan Pusat Statistik Nomor 29, 2018 Tanggal 15 Januari 2018 tentang Perubahan Atas Peraturan Kepala Badan Pusat Statistik Nomor 55, 2017 tentang Kode dan Nama Wilayah Kerja Statistik, 2017, SIMDASI BPS Kabupaten Lahat
Chief Statistician Regulation Number 29/2018, January 15 2018, as a revision of Chief Statistician Regulation Number 55 of 2017 on Code and Name of Regional Level of Data Collection.

Gambar 2.2
Figures

Jumlah Pegawai Negeri Sipil Menurut Golongan dan Jenis Kelamin, 2021

Number of Civil Servants by Class and Gender, 2021



Catatan/Note: ...

Sumber/Source: Kantor Camat Tanjung Sakti Pumi / *Tanjung Sakti Pumi Sub-district office*

2.1 WILAYAH ADMINISTRATIF ADMINISTRATIVE AREA

Tabel 2.1.1 Jumlah Dusun di Kecamatan Menurut Desa/Kelurahan di Kecamatan Tanjung Sakti Pumi, 2021
Table Number of Hamlets in by Villages' /Kelurahan in Tanjung Sakti Pumi Subdistrict, 2021

Desa/Kelurahan <i>Village/Kelurahan</i>	Jumlah Dusun <i>Number of Hamlets</i>
(1)	(3)
Tanjung Sakti	3
Penandingan	3
Tanjung Bulan	2
Pajar Bulan	3
Negeri Kaya	2
Gunung Kerto	3
Pulau Panggung	3
Masam Bulan	2
Gunung Agung	2
Ulak Lebar	2
Pagar Agung	2
Benteng	2
Pagar Jati	2
Lubuk Tabun	2
Lubuk Dalam	2
Gunung Kembang	2
Pulau Panas	2
Sindang Panjang	9
Kecamatan/Subdistrict	48

Catatan/Note: ¹ Termasuk kelurahan dan Unit Permukiman Transmigrasi (UPT)/Include Transmigration Settlement Unit
 Sumber/Source: Peraturan Kepala Badan Pusat Statistik Nomor 29, 2018 Tanggal 15 Januari 2018 tentang Perubahan Atas Peraturan Kepala Badan Pusat Statistik Nomor 55, 2017 tentang Kode dan Nama Wilayah Kerja Statistik, 2017, SIMDASI BPS Kabupaten Lahat
 Chief Statistician Regulation Number 29/2018, January 15 2018, as a revision of Chief Statistician Regulation Number 55 of 2017 on Code and Name of Regional Level of Data Collection.

2.2 SUMBER DAYA MANUSIA

HUMAN RESOURCES

Tabel 2.2.1 Jumlah Pegawai Negeri Sipil Menurut Golongan dan Jenis Kelamin, 2021
Table Number of Civil Servants by Class and Gender, 2021

Golongan <i>group</i>	Laki-Laki <i>Male</i>	Perempuan <i>Female</i>	Jumlah <i>Total</i>
(1)	(2)	(3)	(4)
Golongan I	-	-	-
Golongan II	7	1	8
Golongan III	10	5	15
Golongan IV	1	-	1
Jumlah/Total	18	6	24

Catatan/Note: ...

Sumber/Source: Kantor Camat Tanjung Sakti Pumi / *Tanjung Sakti Pumi Sub-district office*

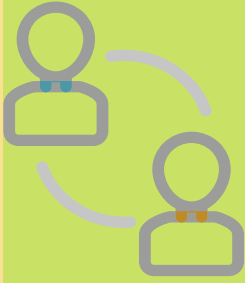
Tabel 2.2.2
Table

**Jumlah Pegawai Negeri Sipil Pemerintah Daerah
Kecamatan Tanjung Sakti Pumi Menurut Tingkat
Pendidikan dan Jenis Kelamin, 2021**
*Number of Civil Servants of Tanjung Sakti Pumi Subdistrict
Government by Educational Level and Sex, 2021*

Tingkat Pendidikan <i>Educational Level</i>	Laki-Laki <i>Male</i>	Perempuan <i>Female</i>	Jumlah <i>Total</i>
(1)	(2)	(3)	(4)
Sekolah Dasar (SD) <i>Primary School</i>	-	-	-
SMP/Sederajat <i>Junior High School</i>	-	-	-
SMA/Sederajat <i>Senior High School</i>	9	2	11
Diploma I/Akta I <i>Diploma I/Akta I</i>	-	-	-
Diploma II/Akta II <i>Diploma II/Akta II</i>	-	-	-
Diploma III/Akta III <i>Diploma III/Akta III</i>	-	-	-
Diploma IV/Akta IV <i>Diploma IV/Akta IV</i>	-	-	-
S1/Sarjana <i>Under Graduate/Bachelor</i>	7	4	11
S2/Pasca Sarjana <i>Graduate</i>	2	-	2
S3/Doktor/Ph.D <i>Post Graduate</i>	-	-	-
Jumlah/Total	18	6	24

Catatan/Note: ...

Sumber/Source: Kantor Camat Tanjung Sakti Pumi / *Tanjung Sakti Pumi Sub-district office*



03

PENDUDUK POPULATION



222,37
RIBU



PENDUDUK
434,94
RIBU



212,57
RIBU




Laju
Pertumbuhan
Penduduk



Kepadatan
Penduduk



Rasio Jenis
Kelamin



PENJELASAN TEKNIS**TECHNICAL NOTES**

- | | |
|--|---|
| <p>1. BPS - Penduduk Indonesia adalah semua orang yang berdomisili di wilayah teritorial Indonesia selama 6 bulan atau lebih dan atau mereka yang berdomisili kurang dari 6 bulan tetapi bertujuan menetap .</p> | <p>1. <i>BPS - The population of Indonesia are all residents of the entire territory of Indonesia who have stayed for six months or longer, and those who intended to stay more than six months even though their length of stay is less than six months.</i></p> |
| <p>2. Disdukcapil - Penduduk adalah setiap orang baik warga negara, donesia maupun Warga Negara Asing yang bertempat tinggal di wilayah di Negara RI dan telah memenuhi ketentuan Peraturan Perundang-undangan yang berlaku.</p> | <p>2. <i>Disdukcapil - Population is any person both Indonesian citizens and Foreign Citizens who reside, the territory of the Republic of, donesia and has complied with the provisions of the applicable Laws and Regulations.</i></p> |
| <p>3. Laju pertumbuhan penduduk adalah angka yang menunjukkan persentase penambahan penduduk dalam jangka waktu tertentu.</p> | <p>3. <i>The growth rate of population is the number that show percentage of population growth within a specified period.</i></p> |
| <p>4. Kepadatan penduduk adalah rasio Jumlah penduduk per kilometer persegi.</p> | <p>4. <i>Population density is ratio of population per square kilometer.</i></p> |
| <p>5. Rasio jenis kelamin adalah perbandingan antara penduduk laki-laki dan penduduk perempuan pada suatu wilayah dan waktu tertentu. Biasanya dinyatakan dengan Jumlah penduduk laki-laki untuk 100 penduduk perempuan.</p> | <p>5. <i>Sex ratio is the ratio of males population to females population, a given area and time, usually expressed as the number of males for every 100 females.</i></p> |
| <p>6. Distribusi penduduk adalah pola persebaran penduduk di</p> | <p>6. <i>Population distribution is the pattern of population distribution</i></p> |

- suatu wilayah, baik berdasarkan batas-batas geografis maupun berdasarkan batas-batas administrasi pemerintahan.
- in an area in either by geographic boundaries or by government administrative boundaries.*
- 7 Komposisi penduduk adalah pola persebaran penduduk menurut karakteristiknya, contoh: penduduk menurut kelompok umur, penduduk menurut jenis kelamin.
- 7 Population composition is the pattern of population distribution by its characteristics, example: population by age group, population by sex.*
- 8 Penduduk usia kerja adalah penduduk yang berumur 15 tahun ke atas.
- 8 Working age population is persons of 15 years and over.*
- 9 Angkatan kerja adalah penduduk usia kerja (15 tahun ke atas) yang bekerja, punya pekerjaan namun sementara tidak bekerja, dan pengangguran.
- 9 Labor force or economically active are persons of 15 years and over, who, the previous week were working, temporarily absent from work but having jobs, and unemployment.*
- 10 Bekerja adalah kegiatan ekonomi yang dilakukan oleh seseorang dengan maksud memperoleh atau membantu memperoleh pendapatan atau keuntungan dan lamanya bekerja paling sedikit 1 jam secara terus menerus dalam seminggu yang lalu (termasuk pekerja keluarga tanpa upah yang membantu dalam suatu usaha/kegiatan ekonomi).
- 10 Working is economic activity conducted by a person and intended to earn income by doing work or helping to do work at least one hour continuously during the reference week (including unpaid family worker/s for any economic activity).*

ULASAN*DESCRIPTION*

Penduduk memiliki peranan yang besar dalam pembangunan, selain sebagai pelaku pembangunan penduduk juga menjadi sarana pembangunan sebagai penggerak perekonomian suatu daerah. Oleh karena itu penduduk dapat dijadikan sebagai modal dasar dalam pembangunan.

Population has a big role, development, besides as perpetrator of development, it also becomes the development medium. Therefore, population can become fundamental basic foundation, development.

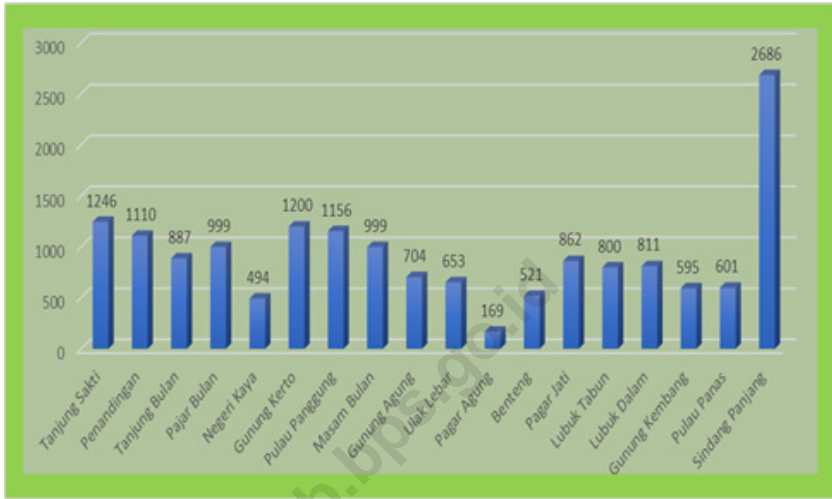
Penduduk Kecamatan Tanjung Sakti Pumi berdasarkan Hasil Sensus Penduduk (SP2021), 2021 sebanyak 9 042 jiwa yang terdiri atas penduduk laki-laki dan penduduk perempuan. Dibandingkan dengan proyeksi jumlah penduduk, 2010, penduduk Kecamatan Tanjung Sakti Pumi mengalami pertumbuhan. Sementara itu besarnya angka rasio jenis kelamin, 2021 penduduk laki-laki terhadap penduduk perempuan sebesar **105.75**.

The population of the Tanjung Sakti Pumi Subdistrict based on the results of the 2021 Population Census (SP2021) as many as 9 042 people consisting of male residents and female residents. Compared to the projected population, 2010, the population of Tanjung Sakti Pumi Subdistrict has grown. Meanwhile, the size of the sex ratio, 2021 for the male population to the female population is 105.75

Kepadatan penduduk di Kecamatan Tanjung Sakti Pumi, 2021 mencapai 60.86 jiwa/km². Kepadatan Penduduk di kecamatan Tanjung Sakti Pumi cukup beragam dengan kepadatan penduduk tertinggi terletak di Desa Pajar Bulan dengan kepadatan sebesar 240.72 jiwa/km² dan terendah di Desa Lubuk Tuba sebesar 28.94 jiwa/Km².

The population density in the Tanjung Sakti Pumi Subdistrict, 2021 reached 60.86 people/km². The population density, the Tanjung Sakti Pumi Subdistrict is quite diverse with the highest population density located in the Muara Cawang Village with a density of 240.72 people/km² and the lowest in the Lubuk Tuba Village of 28.94 people/Km².

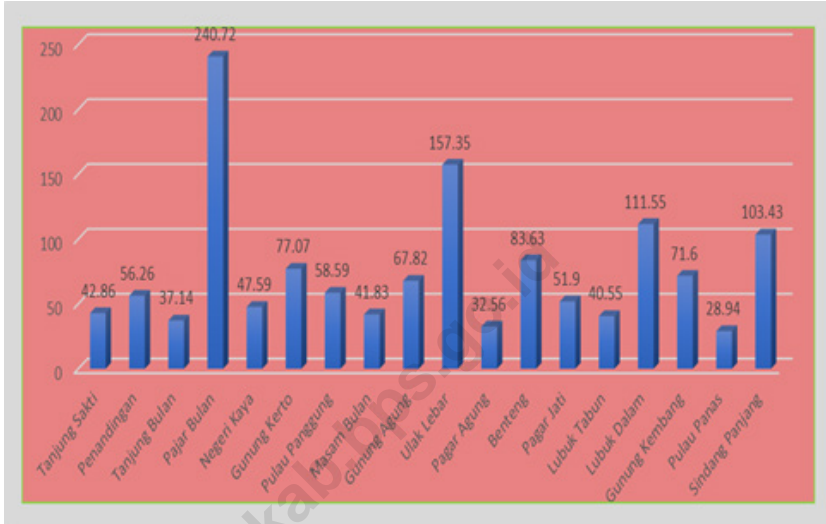
Gambar 3.1 Jumlah Penduduk Menurut Kelurahan/Desa, 2021
Number of Population by Kelurahan/Village, 2021



Sumber/Source : BPS dan Dinas Kependudukan dan Pencatatan Sipil Kabupaten Lahat / BPS and Population and Civil Registration of Lahat Regency

Gambar 3.2
Figures

Kepadatan Penduduk Menurut Kelurahan/Desa per km², 2021
Population Density by Kelurahan/Village per sq.km, 2021



Sumber/Source : BPS dan Dinas Kependudukan dan Pencatatan Sipil Kabupaten Lahat / BPS and Population and Civil Registration of Lahat Regency

Tabel 3.1
Table

Penduduk, Distribusi Persentase Penduduk, Kepadatan Penduduk, Rasio Jenis Kelamin Penduduk Menurut Desa/Kelurahan di Kecamatan Tanjung Sakti Pumi, 2021
Population, Percentage Distribution of Population, Population Density, and Population Sex Ratio by Villages/Kelurahan in Tanjung Sakti Pumi SubSubdistrict, 2021

Desa/Kelurahan <i>Village/Kelurahan</i>	Penduduk/ <i>Population</i>		
	Laki-Laki/ <i>Male</i>	Perempuan/ <i>Female</i>	Jumlah/ <i>Total</i>
(1)	(2)	(3)	(4)
Tanjung Sakti	655	591	1 246
Penandingan	572	538	1 110
Tanjung Bulan	420	467	887
Pajar Bulan	508	491	999
Negeri Kaya	259	235	494
Gunung Kerto	644	556	1 200
Pulau Panggung	583	573	1 156
Masam Bulan	508	491	999
Gunung Agung	368	336	704
Ulak Lebar	344	309	653
Pagar Agung	81	88	169
Benteng	281	240	521
Pagar Jati	434	428	862
Lubuk Tabun	410	390	800
Lubuk Dalam	417	394	811
Gunung Kembang	311	284	595
Pulau Panas	298	303	601
Sindang Panjang	1 384	1 302	2 686
Kecamatan/<i>SubSubdistrict</i>	8 477	8 016	16 493

Lanjutan Tabel/Continued Table 3.1

Desa/Kelurahan <i>Village/Kelurahan</i>	Persentase Penduduk <i>Percentage of Total Population</i>	Kepadatan Penduduk (per Km ²) <i>Population Density per sq.km</i>	Rasio Jenis Kelamin Penduduk <i>Population Sex Ratio</i>
(1)	(5)	(6)	(7)
Tanjung Sakti	7.55	42.86	110.83
Penandingan	6.73	56.26	106.32
Tanjung Bulan	5.38	37.14	89.94
Pajar Bulan	6.06	240.72	103.46
Negeri Kaya	3.00	47.59	110.21
Gunung Kerto	7.28	77.07	115.83
Pulau Panggung	7.01	58.59	101.75
Masam Bulan	6.06	41.83	103.46
Gunung Agung	4.27	67.82	109.52
Ulak Lebar	3.96	157.35	111.33
Pagar Agung	1.02	32.56	92.05
Benteng	3.16	83.63	117.08
Pagar Jati	5.23	51.90	101.40
Lubuk Tabun	4.85	40.55	105.13
Lubuk Dalam	4.92	111.55	105.84
Gunung Kembang	3.61	71.60	109.51
Pulau Panas	3.64	28.94	98.35
Sindang Panjang	16.29	103.43	106.30
Kecamatan/Subdistrict	100.00	60.86	105.75

Catatan/Note: ...

Sumber/Source: Dinas Kependudukan dan Pencatatan Sipil Kabupaten Lahat./Population and Civil Registration Agency of Lahat Regency

Tabel 3.2
Table

Jumlah Penduduk Menurut Kelompok Umur dan Jenis Kelamin di Kecamatan Tanjung Sakti Pumi, 2021
Population by Age Group and Sex Tanjung Sakti Pumi Subdistrict, 2021

Kelompok Umur <i>Age Groups</i>	Jenis Kelamin/ <i>Sex</i>		
	Laki-Laki <i>Male</i>	Perempuan <i>Female</i>	Jumlah <i>Total</i>
(1)	(2)	(3)	(4)
0 - 14	3 842
15 - 64	11 502
65+	1 441
Kecamatan/Subdistrict	-	-	16 785

Catatan/Note : Hasil Perapian Umur dari Data Administrasi Kependudukan dan Sensus Penduduk 2021 (September) / *The Result of Smoothed single year of age from population administration data and the 2021 population census (september)*

Sumber/Source : BPS, Sensus Penduduk 2021/BPS-Statistics Indonesia, 2021 population census

04

SOSIAL DAN KESEJAHTERAAN RAKYAT
SOCIAL AND WELFARE

Angka Partisipasi Murni (APM)
Menurut Jenjang Pendidikan 2021



98,83%



86,98%



67,85%

Angka Partisipasi Kasar (APK)
Menurut Jenjang Pendidikan 2021



109,75%



94,48%



82,32%

PENJELASAN TEKNIS**TECHNICAL NOTES**

1. Data Podes merupakan satu-satunya sumber data kewilayahan yang muatannya beragam dan memberi gambaran tentang situasi pembangunan suatu wilayah (regional),i berbeda dengan data dari hasil pendekatan rumah tangga yang lebih menekankan pada dimensi aktivitas sektoral. Keduanya sama penting dan menjadi kekayaan BPS.
 2. Pencacahan Podes dilakukan secara sensus terhadap seluruh wilayah administrasi pemerintahan terendah setingkat desa (yaitu desa, kelurahan, nagari, Unit Permukiman Transmigrasi (UPT)) yang masih dibina oleh kementerian terkait.
 3. Jalur Pendidikan di Indonesia terdiri atas 1) pendidikan formal, 2) pendidikan nonformal, dan 3) pendidikan,formalyang ketiganya dapat saling melengkapi dan memperkaya (Undang-Undang No. 20, 2014 tentang Sistem Pendidikan Nasional).
 4. Jenjang Pendidikan Formal terdiri atas pendidikan dasar, pendidikan menengah, dan pendidikan tinggi. Jenis pendidikan yang diajarkan mencakup pendidikan umum, kejuruan, akademik, profesi, vokasi, keagamaan, dan khusus
1. *Podes data is the only one Source of spatial data consisting of various,formation and providing a picture of development progress, a region. The Podes data are different from data resulted from household surveys focusing on the dimension of sectoral activities. Both kind of data are important and become the trade mark of BPS on the data richness aspect.*
 2. *Podes enumeration is implemented as a census of the lowest governmental administrative region equivalent to village (i.e. village, district, nagari, and Transmigration Settlement Unit which is still fostered by the relevant ministries).*
 3. *The Education System Indonesia consists of 1) a formal education, 2) non-formal education, and 3),formaleducationthatallthreecan be complementary and enriching (Law No. 20 Year 2014 about The National Education System).*
 4. *The Formal Education Level consists of primary education, secondary education, and high education. The kind of education that taught consists of general education, vocational, academic, professional, religious, and specific education.*

a. Pendidikan Dasar berbentuk Sekolah Dasar (SD) dan Madrasah Ibtidaiyah (MI) atau bentuk lain yang sederajat serta Sekolah Menengah Pertama (SMP) dan Madrasah Tsanawiyah (MTs), atau bentuk lain yang sederajat.

b. Pendidikan Menengah berbentuk Sekolah Menengah Atas (SMA), Madrasah Aliyah (MA), Sekolah Menengah Kejuruan (SMK), dan Madrasah Aliyah Kejuruan (MAK), atau bentuk lain yang sederajat.

c. Pendidikan Tinggi merupakan jenjang pendidikan setelah pendidikan menengah yang mencakup program pendidikan diploma, sarjana, magister, spesialis, dan doktor yang diselenggarakan oleh perguruan tinggi. Perguruan tinggi dapat berbentuk akademi, politeknik, sekolah tinggi, stitute, atau universitas.

5. Keluhan kesehatan adalah keadaan seseorang yang mengalami gangguan kesehatan atau kejiwaan, baik karena penyakit akut, penyakit kronis, kecelakaan, kriminal, atau hal lain.

a. *The Primary Education consists of Elementary School and Islamic Elementary School or other equivalent forms and Junior High School and MTs, or other equivalent forms.*

b. *The Secondary Education consists of the senior high school, MA, Vocational School, and Vocational Madrasah Aliyah, or other equivalent forms.*

c. *The High Education consists of the education level after the secondary education that consists of diplomas, bachelor, master, specialist, and doctoral degrees that are held by the college. The colleges can be academy, polytechnic, high school, stitute, or university.*

5. *Health complaint is a condition where a person has health or mental problems because of acute illness, chronically illness, accident, crimes, or others.*

ULASAN*DESCRIPTION*

Pendidikan merupakan kunci utama dalam perkembangan sumber daya manusia yang berkualitas. Memperoleh pendidikan yang baik dan berkualitas merupakan hak setiap warga Negara sebagaimana yang diamanatkan oleh UUD 1945. Selain itu, pendidikan juga merupakan kebutuhan mendasar untuk berkembangnya suatu bangsa dan Negara. Oleh karena itu peningkatan serta penyempurnaan pendidikan perlu dilakukan dengan tujuan untuk menghasilkan SDM yang berkualitas, beriman, bertaqwa, dan bertanggung jawab.

Untuk melakukan pelayanan kesehatan, tersedia tenaga kesehatan sebanyak 14 orang tenaga medis terdiri dari 7 orang bidan dan 7 orang perawat. dengan sarana kesehatan yang ada diharapkan dapat memberikan pelayanan terbaik pada masyarakat.

Di Kecamatan Tanjung Sakti Pumi terdapat sarana kesehatan Puskesmas 1 dan posyandu ada 21 yang tersebar di berbagai desa.

Education is the main key, the development of quality human resources. Obtaining good and quality education is the right of every citizen as mandated by the 1945 Constitution. Apart from that, education is also a fundamental need for the development of a nation and a State. Therefore, the improvement and improvement of education needs to be done with the aim of producing quality, faithful, pious, and responsible human resources.

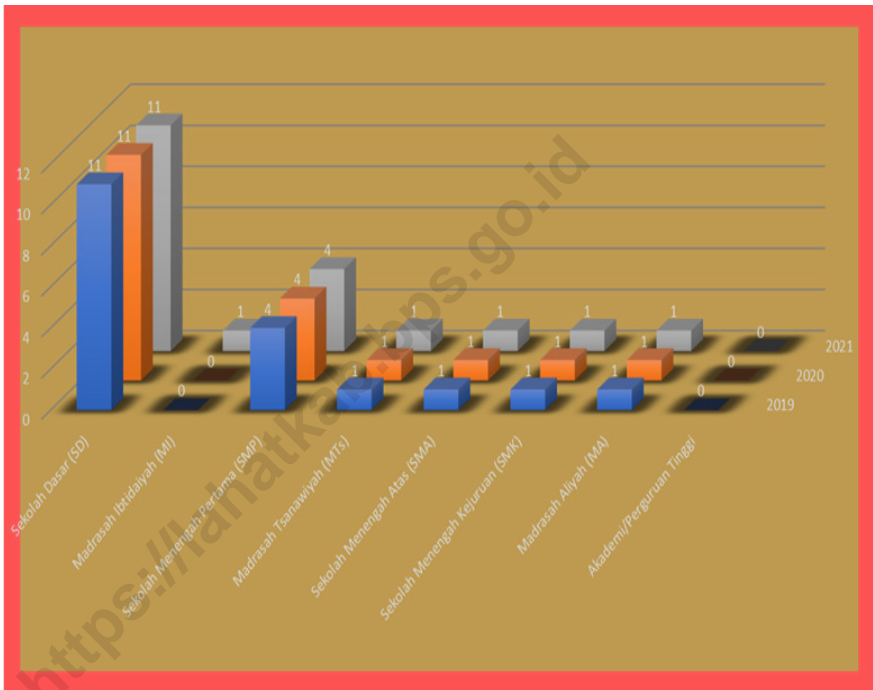
To provide health services, there are 14 medical personnel available, consisting of 7 midwives and 7 nurses. with existing health facilities are expected to provide the best service to the community.

In the Tanjung Sakti Pumi Subdistrict there are health facilities at Puskesmas 1 and Posyandu 21 scattered, various villages.

Gambar 4.1
Figures

Banyaknya Desa¹/Kelurahan yang Memiliki Fasilitas Sekolah Menurut Tingkat Pendidikan di Kecamatan Tanjung Sakti Pumi, 2019–2021

Number of Villages¹/Kelurahan Having Educational Facilities by Educational Level in Tanjung Sakti Pumi Subdistrict, 2019–2021



Catatan/Note: ¹Desa pada tabel ini termasuk Unit Permukiman Transmigrasi (UPT) yang masih dibina oleh kementerian terkait/
Villages in this table include Transmigration Settlement Unit which is still fostered by the relevant ministries.

Sumber/Source: BPS, Pendataan Potensi Desa (Podes) 2020 dan 2021/BPS-Statistics Indonesia, Village Potential Data Collecting 2020 and 2021

Gambar 4.2
Figures

Banyaknya Desa/Kelurahan Menurut Jenis Bahan Bakar untuk Memasak yang Digunakan Sebagian Besar Keluarga di Kecamatan Tanjung Sakti Pumi, 2021
Number of Villages/Kelurahan by Type of Cooking Fuel Used by Majority Family in Tanjung Sakti Pumi Subdistrict, 2021



Sumber/Source: BPS, Pendataan Potensi Desa (Podes) 2021/BPS-Statistics Indonesia, Village Potential Data Collecting 2021

4.1 PENDIDIKAN EDUCATION

Tabel
Table 4.1.1

Banyaknya Desa¹/Kelurahan yang Memiliki Fasilitas Sekolah Menurut Tingkat Pendidikan di Kecamatan Tanjung Sakti Pumi, 2019–2021

Number of Villages¹/Kelurahan Having Educational Facilities by Educational Level in Tanjung Sakti Pumi Subdistrict, 2019–2021

Tingkat Pendidikan <i>Educational Level</i>	2019	2020	2021
(1)	(2)	(3)	(4)
Sekolah Dasar (SD) <i>Primary School</i>	11	11	11
Madrasah Ibtidaiyah (MI) <i>Madrasah Ibtidaiyah</i>	-	-	1
Sekolah Menengah Pertama (SMP) <i>Junior High School</i>	4	4	4
Madrasah Tsanawiyah (MTs) <i>Madrasah Tsanawiyah (MTs)</i>	1	1	1
Sekolah Menengah Atas (SMA) <i>Senior High School</i>	1	1	1
Sekolah Menengah Kejuruan (SMK) <i>Vocational High School</i>	1	1	1
Madrasah Aliyah (MA) <i>Madrasah Aliyah</i>	1	1	1
Akademi/Perguruan Tinggi <i>Academy/University</i>	-	-	-

Catatan/Note: ¹ Desa pada tabel ini termasuk Unit Permukiman Transmigrasi (UPT) yang masih dibina oleh kementerian terkait/
Villages in this table include Transmigration Settlement Unit which is still fostered by the relevant ministries.

Sumber/Source: BPS, Pendataan Potensi Desa (Podes) 2020 dan 2021/BPS-Statistics Indonesia, *Village Potential Data Collecting 2020 and 2021*

Tabel 4.1.2
Table

Jumlah Sekolah Menurut Tingkat Pendidikan di Kecamatan Tanjung Sakti Pumi, 2020/2021 dan 2021/2022

Number of Schools by Educational Level in Tanjung Sakti Pumi Subdistrict, 2020/2021 and 2021/2022

Tingkat Pendidikan <i>Educational Level</i>	Negeri/ <i>Public</i>		Swasta/ <i>Private</i>		Jumlah/ <i>Total</i>	
	2021/2021	2021/2022	2021/2021	2021/2022	2021/2021	2021/2022
(1)	(2)	(3)	(4)	(5)	(6)	(7)
Taman Kanak-Kanak (TK) ¹ / <i>Kindergarten</i> ¹	-	-	2	2	-	2
Raudatul Athfal (RA) ² <i>Raudatul Athfal (RA)</i> ²	-	-	1	1	-	1
Sekolah Dasar (SD) ¹ <i>Elementary Schools</i> ¹	12	12	3	3	15	15
Madrasah Ibtidaiyah (MI) ² / <i>Madrasah Ibtidaiyah (MI)</i> ²	-	-	1	1	1	1
Sekolah Menengah Pertama (SMP) ¹ / <i>Junior High Schools</i> ¹	4	4	1	1	5	5
Madrasah Tsanawiyah (MTs) ² / <i>Madrasah Tsanawiyah (MTs)</i> ²	-	-	1	1	1	1
Sekolah Menengah Atas (SMA) ¹ / <i>Senior High Schools</i> ¹	1	1	-	-	1	1
Sekolah Menengah Kejuruan (SMK) ¹ <i>Vocational High Schools</i> ¹	1	1	-	-	1	1
Madrasah Aliyah (MA) ² <i>Madrasah Aliyah (MA)</i> ²	-	-	1	1	1	1

Catatan/Note: ³ Seluruh Raudatul Athfal (RA) berstatus swasta/*All Raudatul Athfal (RA) are private*

Sumber/Source: ¹ Kementerian Pendidikan, Kebudayaan, Riset, dan Teknologi, Sistem Data Pokok Pendidikan, data semester ganjil laporan sampai dengan 30 November 2021/*Ministry of Education, Culture, Research, and Technology, Basic Education Data System, odd semester report data up to 30 November 2021*

² Kementerian Agama, EMIS, data semester ganjil laporan sampai dengan 17 Februari 2022/*Ministry of Religious Affairs, EMIS, odd semester report data up to 17 February 2022*

Tabel 4.1.3
Table

Jumlah Guru Menurut Tingkat Pendidikan di Kecamatan Tanjung Sakti Pumi, 2020/2021 dan 2021/2022
Number of Teachers by Educational Level in Tanjung Sakti Pumi Subdistrict, 2020/2021 and 2021/2022

Tingkat Pendidikan <i>Educational Level</i>	Negeri/ <i>Public</i>		Swasta/ <i>Private</i>		Jumlah/ <i>Total</i>	
	2020/2021	2021/2022	2020/2021	2021/2022	2020/2021	2021/2022
(1)	(2)	(3)	(4)	(5)	(6)	(7)
Taman Kanak-Kanak (TK) ¹ / <i>Kindergarten</i> ¹	-	-	5	5	5	5
Raudatul Athfal (RA) ² <i>Raudatul Athfal (RA)</i> ²	-	-	5	5	5	5
Sekolah Dasar (SD) ^{1,3} <i>Elementary Schools</i> ^{1,3}	148	136	31	30	15	15
Madrasah Ibtidaiyah (MI) ² / <i>Madrasah Ibtidaiyah (MI)</i> ²	-	-	-	14	-	14
Sekolah Menengah Pertama (SMP) ^{1,3} / <i>Junior High Schools</i> ^{1,3}	81	75	11	13	-	-
Madrasah Tsanawiyah (MTs) ² / <i>Madrasah Tsanawiyah (MTs)</i> ²	-	-	-	26	-	26
Sekolah Menengah Atas (SMA) ^{1,3} / <i>Senior High Schools</i> ^{1,3}	38	35	-	-	38	35
Sekolah Menengah Kejuruan (SMK) ^{1,3,4} <i>Vocational High Schools</i> ^{1,3,4}	38	38	-	-	38	38
Madrasah Aliyah (MA) ² <i>Madrasah Aliyah (MA)</i> ²	-	-	-	16	-	16

Catatan/*Note*: ³ Jumlah guru termasuk kepala sekolah dan guru/*The total of teachers including headmaster and teacher.*

⁴ Guru yang mengajar di dua sekolah atau lebih dihitung di masing-masing sekolah/*Teacher who taught in two schools or more counted in every school.*

Sumber/*Source*: ¹ Kementerian Pendidikan, Kebudayaan, Riset, dan Teknologi, Sistem Data Pokok Pendidikan, data semester ganjil laporan sampai dengan 30 November 2021/*Ministry of Education, Culture, Research, and Technology, Basic Education Data System, odd semester report data up to 30 November 2021*

² Kementerian Agama, EMIS, data semester ganjil laporan sampai dengan 17 Februari 2022/*Ministry of Religious Affairs, EMIS, odd semester report data up to 17 February 2022*

Tabel 4.1.4
Table

Jumlah Murid Menurut Tingkat Pendidikan di Kecamatan Tanjung Sakti Pumi, 2020/2021 dan 2021/2022

Number of Pupils by Educational Level in Tanjung Sakti Pumi Subdistrict, 2020/2021 and 2021/2022

Tingkat Pendidikan <i>Educational Level</i>	Negeri/ <i>Public</i>		Swasta/ <i>Private</i>		Jumlah/ <i>Total</i>	
	2020/2021	2021/2022	2020/2021	2021/2022	2020/2021	2021/2022
(1)	(2)	(3)	(4)	(5)	(6)	(7)
Taman Kanak-Kanak (TK) ¹ / <i>Kindergarten</i> ¹	-	-	86	85	86	85
Raudatul Athfal (RA) ² <i>Raudatul Athfal (RA)</i> ²	-	-	135	131	135	131
Sekolah Dasar (SD) ¹ <i>Elementary Schools</i> ¹	957	921	552	584		
Madrasah Ibtidaiyah (MI) ² / <i>Madrasah Ibtidaiyah (MI)</i> ²	-	-	-	670	-	670
Sekolah Menengah Pertama (SMP) ¹ / <i>Junior High Schools</i> ¹	412	433	254	280		
Madrasah Tsanawiyah (MTs) ² / <i>Madrasah Tsanawiyah (MTs)</i> ²	-	-	-	763		
Sekolah Menengah Atas (SMA) ¹ / <i>Senior High Schools</i> ¹	597	621	-	-	597	621
Sekolah Menengah Kejuruan (SMK) ¹ <i>Vocational High Schools</i> ¹	281	341	-	-	281	341
Madrasah Aliyah (MA) ² <i>Madrasah Aliyah (MA)</i> ²	-	-	-	375	-	375

Sumber/*Source*: ¹ Kementerian Pendidikan, Kebudayaan, Riset, dan Teknologi, Sistem Data Pokok Pendidikan, data semester ganjil laporan sampai dengan 30 November 2021/*Ministry of Education, Culture, Research, and Technology, Basic Education Data System, odd semester report data up to 30 November 2021*

² Kementerian Agama, EMIS, data semester ganjil laporan sampai dengan 17 Februari 2022/*Ministry of Religious Affairs, EMIS, odd semester report data up to 17 February 2022*

4.2 KESEHATAN

HEALTH

Tabel
Table **4.2.1**

Banyaknya Desa¹/Kelurahan yang Memiliki Sarana Kesehatan Menurut Jenis Sarana Kesehatan di Kecamatan Tanjung Sakti Pumi, 2019–2021
Number of Villages¹/Kelurahan Health Facilities by Type of Health Facilities in Tanjung Sakti Pumi Subdistrict, 2019–2021

Jenis Sarana Kesehatan <i>Type of Health Facilities</i>	2019	2020	2021
(1)	(2)	(3)	(4)
Rumah Sakit <i>Hospital</i>	-	-	-
Rumah Sakit Bersalin <i>Maternity Hospital</i>	-	-	-
Poliklinik/Balai Pengobatan <i>Polyclinic</i>	-	-	-
Puskesmas Rawat Inap <i>Public Health Center with Inpatient Care</i>	1	1	1
Puskesmas Tanpa Rawat Inap <i>Public Health Center without Inpatient Care</i>	-	-	-
Apotek <i>Pharmacy</i>	-	-	-

Sumber/Source: BPS, Pendataan Potensi Desa (Podes) 2019–2021/BPS-Statistics Indonesia, Village Potential Data Collecting 2019–2021

Tabel 4.2.2
Table

Banyaknya Warga Penderita Kekurangan Gizi Menurut Desa/Kelurahan di Kecamatan Tanjung Sakti Pumi, 2021
Number of People with Malnutrition by Villages/Kelurahan in Tanjung Sakti Pumi Subdistrict, 2021

Desa/Kelurahan <i>Village/Kelurahan</i>	2020
(1)	(2)
Tanjung Sakti	-
Penandingan	-
Tanjung Bulan	-
Pajar Bulan	-
Negeri Kaya	-
Gunung Kerto	-
Pulau Panggung	-
Masam Bulau	-
Gunung Agung	-
Ulak Lebar	-
Pagar Agung	-
Benteng	-
Pagar Jati	-
Lubuk Tabun	-
Lubuk Dalam	-
Gunung Kembang	-
Pulau Panas	-
Sindang Panjang	-
Kecamatan/Subdistrict	-

4.3 PERUMAHAN DAN LINGKUNGAN

HOUSING AND ENVIRONMENT

Tabel 4.3.1 Banyaknya Desa/Kelurahan Menurut Sumber Air Minum Sebagian Besar Keluarga di Kecamatan Tanjung Sakti Pumi, 2019–2021
Number of Villages/Kelurahan by Drinking Water Source of Majority Family in Tanjung Sakti Pumi Subdistrict, 2019–2021

Sumber Air Minum <i>Source of Drinking Water</i>	2019	2020	2021
(1)	(2)	(3)	(4)
Air Kemasan Bermerk/ <i>Branded Bottled Water</i>	-	-	-
Air Isi Ulang/ <i>Refil Water</i>	-	-	-
Leding Dengan Meteran/ <i>Metered Piped Water</i>	-	-	-
Leding Tanpa Meteran/ <i>Non Metered Piped Water</i>	4	1	3
Sumur Bor atau Pompa/ <i>Artesian Well or Pumped Water</i>	-	-	-
Sumur/ <i>Well</i>	11	11	9
Mata Air/ <i>Spring</i>	3	6	6
Sungai/Danau/Kolam/ Waduk/Situ/ Embung/Bendungan/ <i>River/Lake/Pond/ Reservoir/Dam</i>	-	-	-
Air Hujan/ <i>Rainwater</i>	-	-	-
Lainnya/ <i>Others</i>	-	-	-

Sumber/*Source*: BPS, Pendataan Potensi Desa (Podes) 2019–2021/*BPS-Statistics Indonesia, Village Potential Data Collecting 2019–2021*

Tabel 4.3.2
Table

Banyaknya Keluarga Menurut Desa/Kelurahan dan Jenis Pengguna Listrik di Kecamatan Tanjung Sakti Pumi, 2021
Number of Family by Villages/Kelurahan and Type of Electricity Consumer in Tanjung Sakti Pumi Subdistrict, 2021

Desa/Kelurahan Village/Kelurahan	Pengguna Listrik Electricity Consumer		Jumlah Total	Bukan Pengguna Listrik Not Electricity Consumer
	PLN State Electricity Company	Non PLN Non-State Electricity Company		
(1)	(2)	(3)	(4)	(5)
Tanjung Sakti	316	-	316	-
Penandingan	345	-	345	-
Tanjung Bulan	246	-	246	-
Pajar Bulan	349	-	349	-
Negeri Kaya	157	-	157	-
Gunung Kerto	332	-	332	-
Pulau Panggung	319	-	319	-
Masam Bulau	288	-	288	-
Gunung Agung	18-	-	18-	-
Ulak Lebar	154	-	154	-
Pagar Agung	53	-	53	-
Benteng	146	-	146	-
Pagar Jati	214	-	214	-
Lubuk Tabun	223	-	223	-
Lubuk Dalam	231	-	231	1
Gunung Kembang	189	-	189	-
Pulau Panas	16-	-	16-	-
Sindang Panjang	700	-	700	3
Kecamatan/Subdistrict	4 602	-	4 602	4

Sumber/Source: BPS, Pendataan Potensi Desa (Podes) 2021/BPS-Statistics Indonesia, Village Potential Data Collecting 2021

Tabel 4.3.3
Table

Banyaknya Desa/Kelurahan Menurut Sumber Penerangan Jalan Utama Desa/Kelurahan di Kecamatan Tanjung Sakti Pumi, 2019–2021

Number of Villages/Kelurahan by Source of Villages/Kelurahan's Main Street Illumination in Tanjung Sakti Pumi Subdistrict, 2019–2021

Sumber Penerangan Jalan Utama <i>Source of Main Street Illumination</i>	2019	2020	2021
(1)	(2)	(3)	(4)
Listrik Pemerintah/ <i>State Electricity</i>	18	18	17
Listrik Non Pemerintah/ <i>Non-State Electricity</i>	-	-	-
Non Listrik/ <i>Non-Electric</i>	-	-	1

Sumber/*Source*: BPS, Pendataan Potensi Desa (Podes) 2019–2021/*BPS-Statistics Indonesia, Village Potential Data Collecting 2019–2021*

Tabel 4.3.4
Table

Banyaknya Desa/Kelurahan Menurut Penggunaan Fasilitas Tempat Buang Air Besar Sebagian Besar Keluarga di Kecamatan Tanjung Sakti Pumi, 2019–2021

Number of Villages/Kelurahan by Toilet Facility Used by Majority Family in Tanjung Sakti Pumi Subdistrict, 2019–2021

Fasilitas Tempat Buang Air Besar <i>Toilet Facility</i>	2019	2020	2021
(1)	(2)	(3)	(4)
Jamban/Toilet	15	16	18
Sendiri/Private	1-	16	18
Bersama/Shared	1	-	-
Umum/Public	4	-	-
Bukan Jamban/Non-Toilet	3	2	-
Jumlah/Total	18	18	18

Sumber/Source: BPS, Pendataan Potensi Desa (Podes) 2019–2021/BPS-Statistics Indonesia, Village Potential Data Collecting 2019–2021

Tabel 4.3.5
Table

Banyaknya Desa/Kelurahan Menurut Jenis Bahan Bakar untuk Memasak yang Digunakan Sebagian Besar Keluarga di Kecamatan Tanjung Sakti Pumi, 2021
Number of Villages/Kelurahan by Type of Cooking Fuel Used by Majority Family in Tanjung Sakti Pumi Subdistrict, 2021

Jenis Bahan Bakar untuk Memasak <i>Type of Cooking Fuel</i>	2021
(1)	(2)
Listrik/ <i>Electric</i>	-
Elpiji 5,5 kg/ <i>Blue Gas 5.5 kg-LPG</i>	6
Elpiji 12 kg/ <i>12 kg-LPG</i>	1-
Elpiji 3 kg/ <i>3 kg-LPG</i>	18
Gas Kota/ <i>City Gas</i>	-
Biogas/ <i>Biogas</i>	-
Minyak Tanah/ <i>Kerosene</i>	-
Briket/ <i>Briquettes</i>	-
Arang/ <i>Charcoal</i>	-
Kayu Bakar/ <i>Firewood</i>	17
Lainnya/ <i>Others</i>	-
Jumlah/<i>Total</i>	51

Sumber/*Source*: BPS, Pendataan Potensi Desa (Podes) 2021/*BPS-Statistics Indonesia, Village Potential Data Collecting 2021*

4.4 AGAMA DAN SOSIAL LAINNYA

RELIGION AND OTHER SOCIAL AFFAIRS

Tabel 4.4.1 Jumlah Tempat Peribadatan Menurut Desa/Kelurahan di Kecamatan Tanjung Sakti Pumi, 2021
Table 4.4.1 Number of Worship Places by Villages/Kelurahan in Tanjung Sakti Pumi Subdistrict, 2021

Desa/Kelurahan Village/Kelurahan	Masjid Mosque	Mushola Pray Room	Gereja Protestan Protestant Church	Gereja Katholik Catholic Church	Pura Temple	Vihara
(1)	(2)	(3)	(4)	(5)	(6)	(7)
Tanjung Sakti	2	-	-	-	-	-
Penandingan	1	1	-	-	-	-
Tanjung Bulan	1	-	-	-	-	-
Pajar Bulan	1	1	-	1	-	-
Negeri Kaya	2	-	-	-	-	-
Gunung Kerto	2	-	-	-	-	-
Pulau Panggung	1	1	-	-	-	-
Masam Bulau	2	1	-	-	-	-
Gunung Agung	1	1	-	-	-	-
Ulak Lebar	1	-	-	-	-	-
Pagar Agung	1	-	-	-	-	-
Benteng	1	-	-	-	-	-
Pagar Jati	1	-	-	1	-	-
Lubuk Tabun	1	1	-	-	-	-
Lubuk Dalam	1	-	-	-	-	-
Gunung Kembang	1	-	-	-	-	-
Pulau Panas	1	-	-	1	-	-
Sindang Panjang	6	-	-	-	-	-
Kecamatan/Subdistrict	27	6	-	3	-	-

Sumber/Source: BPS, Pendataan Potensi Desa (Podes) 2021/BPS-Statistics Indonesia, Village Potential Data Collecting 2021

Tabel
Table 4.4.2

**Banyaknya Kejadian Bencana Alam Menurut Desa/
Kelurahan dan Jenis Bencana Alam di Kecamatan Tanjung
Sakti Pumi, 2020**

*Number of Natural Disaster Events by Villages/Kelurahan and
Type of Natural Disaster in Tanjung Sakti Pumi Subdistrict,
2020*

Desa/Kelurahan <i>Village/Kelurahan</i>	Gempa Bumi <i>Earthquake</i>	Tsunami <i>Tsunami</i>	Gunung Meletus <i>Volcanic Eruption</i>	Tanah Longsor <i>Landslide</i>
(1)	(2)	(3)	(4)	(5)
Tanjung Sakti	-	-	-	1
Penandingan	-	-	-	-
Tanjung Bulan	-	-	-	1
Pajar Bulan	-	-	-	-
Negeri Kaya	-	-	-	-
Gunung Kerto	-	-	-	-
Pulau Panggung	-	-	-	-
Masam Bulau	-	-	-	-
Gunung Agung	-	-	-	-
Ulak Lebar	-	-	-	-
Pagar Agung	-	-	-	-
Benteng	-	-	-	-
Pagar Jati	-	-	-	-
Lubuk Tabun	-	-	-	-
Lubuk Dalam	-	-	-	-
Gunung Kembang	-	-	-	-
Pulau Panas	-	-	-	1
Sindang Panjang	-	-	-	1
Kecamatan/Subdistrict	-	-	-	4

Lanjutan Tabel/*Continued Table 4.4.2*

Desa/Kelurahan <i>Village/Kelurahan</i>	Banjir <i>Floods</i>	Banjir Bandang <i>Flash Floods</i>	Kekeringan <i>Drought</i>	Kebakaran Hutan dan Lahan <i>Forest and Land Fires</i>
(1)	(6)	(7)	(8)	(9)
Tanjung Sakti	-	1	-	-
Penandingan	-	1	-	-
Tanjung Bulan	-	1	-	-
Pajar Bulan	-	-	-	-
Negeri Kaya	-	1	-	-
Gunung Kerto	-	-	-	-
Pulau Panggung	-	1	-	-
Masam Bulau	-	-	-	-
Gunung Agung	-	-	-	-
Ulak Lebar	-	-	-	-
Pagar Agung	-	-	-	-
Benteng	-	-	-	-
Pagar Jati	-	-	-	-
Lubuk Tabun	-	1	-	-
Lubuk Dalam	-	-	-	-
Gunung Kembang	-	-	-	-
Pulau Panas	-	-	-	-
Sindang Panjang	-	1	-	-
Kecamatan/Subdistrict	-	7	-	-

Lanjutan Tabel/Continued Table 4.4.2

Desa/Kelurahan <i>Village/Kelurahan</i>	Angin Puyuh/ Puting Beliung/ Topan <i>Tornado/Typhoon</i>	Gelombang Pasang <i>Tidal Wave</i>	Abrasi <i>Abrasion</i>
(1)	(10)	(11)	(12)
Tanjung Sakti	-	-	-
Penandingan	-	-	-
Tanjung Bulan	-	-	-
Pajar Bulan	-	-	-
Negeri Kaya	-	-	-
Gunung Kerto	-	-	-
Pulau Panggung	-	-	-
Masam Bulau	-	-	-
Gunung Agung	-	-	-
Ulak Lebar	-	-	-
Pagar Agung	-	-	-
Benteng	-	-	-
Pagar Jati	-	-	-
Lubuk Tabun	-	-	-
Lubuk Dalam	-	-	-
Gunung Kembang	-	-	-
Pulau Panas	-	-	-
Sindang Panjang	1	-	-
Kecamatan/Subdistrict	1	-	-

Sumber/Source: BPS, Pendataan Potensi Desa (Podes) 2021/BPS-Statistics Indonesia, Village Potential Data Collecting 2021

Tabel 4.4.3
Table

Banyaknya Korban Jiwa Akibat Bencana Alam Menurut Desa/Kelurahan dan Jenis Bencana Alam di Kecamatan Tanjung Sakti Pumi, 2021

*Number of Fatalities Due to Natural Disasters by Villages/
Kelurahan and Type of Natural Disaster in Tanjung Sakti Pumi
Subdistrict, 2021*

Desa/Kelurahan <i>Village/Kelurahan</i>	Gempa Bumi <i>Earthquake</i>	Tsunami <i>Tsunami</i>	Gunung Meletus <i>Volcanic Eruption</i>	Tanah Longsor <i>Landslide</i>
(1)	(2)	(3)	(4)	(5)
Tanjung Sakti	-	-	-	-
Penandingan	-	-	-	-
Tanjung Bulan	-	-	-	-
Pajar Bulan	-	-	-	-
Negeri Kaya	-	-	-	-
Gunung Kerto	-	-	-	-
Pulau Panggung	-	-	-	-
Masam Bulau	-	-	-	-
Gunung Agung	-	-	-	-
Ulak Lebar	-	-	-	-
Pagar Agung	-	-	-	-
Benteng	-	-	-	-
Pagar Jati	-	-	-	-
Lubuk Tabun	-	-	-	-
Lubuk Dalam	-	-	-	-
Gunung Kembang	-	-	-	-
Pulau Panas	-	-	-	-
Sindang Panjang	-	-	-	-
Kecamatan/Subdistrict	-	-	-	-

Lanjutan Tabel/Continued Table 4.4.3

Desa/Kelurahan <i>Village/Kelurahan</i>	Banjir <i>Floods</i>	Banjir Bandang <i>Flash Floods</i>	Kekeringan <i>Drought</i>	Kebakaran Hutan dan Lahan <i>Forest and Land Fires</i>
(1)	(6)	(7)	(8)	(9)
Tanjung Sakti	-	-	-	-
Penandingan	-	-	-	-
Tanjung Bulan	-	-	-	-
Pajar Bulan	-	-	-	-
Negeri Kaya	-	-	-	-
Gunung Kerto	-	-	-	-
Pulau Panggung	-	-	-	-
Masam Bulau	-	-	-	-
Gunung Agung	-	-	-	-
Ulak Lebar	-	-	-	-
Pagar Agung	-	-	-	-
Benteng	-	-	-	-
Pagar Jati	-	-	-	-
Lubuk Tabun	-	-	-	-
Lubuk Dalam	-	-	-	-
Gunung Kembang	-	-	-	-
Pulau Panas	-	-	-	-
Sindang Panjang	-	-	-	-
Kecamatan/Subdistrict	-	-	-	-

Lanjutan Tabel/*Continued Table* 4.4.3

Desa/Kelurahan <i>Village/Kelurahan</i>	Angin Puyuh/ Puting Beliung/ Topan <i>Tornado/Typhoon</i>	Gelombang Pasang <i>Tidal Wave</i>	Abrasi <i>Abrasion</i>
(1)	(1-)	(11)	(12)
Tanjung Sakti	-	-	-
Penandingan	-	-	-
Tanjung Bulan	-	-	-
Pajar Bulan	-	-	-
Negeri Kaya	-	-	-
Gunung Kerto	-	-	-
Pulau Panggung	-	-	-
Masam Bulau	-	-	-
Gunung Agung	-	-	-
Ulak Lebar	-	-	-
Pagar Agung	-	-	-
Benteng	-	-	-
Pagar Jati	-	-	-
Lubuk Tabun	-	-	-
Lubuk Dalam	-	-	-
Gunung Kembang	-	-	-
Pulau Panas	-	-	-
Sindang Panjang	-	-	-
Kecamatan/Subdistrict	-	-	-

Tabel 4.4.4
Table

Keberadaan Fasilitas/Upaya Antisipasi/Mitigasi Bencana Alam Menurut Desa/Kelurahan di Kecamatan Tanjung Sakti Pumi, 2021

Existence of Facilities/Efforts for Anticipation/Mitigation of Natural Disasters by Villages/Kelurahan by Villages/Kelurahan in Tanjung Sakti Pumi Subdistrict, 2021

Desa/Kelurahan <i>Village/Kelurahan</i>	Sistem Peringatan Dini Bencana Alam <i>Natural Disaster Early Warning System</i>	Sistem Peringatan Dini Khusus Tsunami <i>Tsunami Early Warning System</i>	Perlengkapan Keselamatan <i>Safety Equipment</i>
(1)	(2)	(3)	(4)
Tanjung Sakti	Tidak Ada	Tidak Ada	Tidak Ada
Penandingan	Tidak Ada	Tidak Ada	Tidak Ada
Tanjung Bulan	Tidak Ada	Tidak Ada	Tidak Ada
Pajar Bulan	Tidak Ada	Tidak Ada	Tidak Ada
Negeri Kaya	Tidak Ada	Tidak Ada	Tidak Ada
Gunung Kerto	Tidak Ada	Tidak Ada	Tidak Ada
Pulau Panggung	Tidak Ada	Tidak Ada	Tidak Ada
Masam Bulau	Tidak Ada	Tidak Ada	Tidak Ada
Gunung Agung	Tidak Ada	Tidak Ada	Tidak Ada
Ulak Lebar	Tidak Ada	Tidak Ada	Tidak Ada
Pagar Agung	Tidak Ada	Tidak Ada	Tidak Ada
Benteng	Tidak Ada	Tidak Ada	Tidak Ada
Pagar Jati	Tidak Ada	Tidak Ada	Tidak Ada
Lubuk Tabun	Tidak Ada	Tidak Ada	Tidak Ada
Lubuk Dalam	Tidak Ada	Tidak Ada	Tidak Ada
Gunung Kembang	Tidak Ada	Tidak Ada	Tidak Ada
Pulau Panas	Tidak Ada	Tidak Ada	Tidak Ada
Sindang Panjang	Tidak Ada	Tidak Ada	Tidak Ada
Kecamatan/Subdistrict			

Lanjutan Tabel/*Continued Table* 4.4.4

Desa/Kelurahan <i>Village/Kelurahan</i>	Rambu-Rambu dan Jalur Evakuasi Bencana <i>Sign and Evacuation Route</i>	Pembuatan, Perawatan, atau Normalisasi: Sungai, Kanal, Tanggul, Parit, Drainase, Waduk, Pantai, dll <i>Manufacture, Maintenance, or Normalization: Rivers, Canals, Embankment, etc</i>
(1)	(5)	(6)
Tanjung Sakti	Tidak Ada	Ada
Penandingan	Tidak Ada	Ada
Tanjung Bulan	Tidak Ada	Ada
Pajar Bulan	Tidak Ada	Ada
Negeri Kaya	Tidak Ada	Ada
Gunung Kerto	Tidak Ada	Tidak Ada
Pulau Panggung	Tidak Ada	Tidak Ada
Masam Bulau	Tidak Ada	Ada
Gunung Agung	Tidak Ada	Tidak Ada
Ulak Lebar	Tidak Ada	Ada
Pagar Agung	Tidak Ada	Tidak Ada
Benteng	Tidak Ada	Ada
Pagar Jati	Tidak Ada	Ada
Lubuk Tabun	Tidak Ada	Ada
Lubuk Dalam	Tidak Ada	Ada
Gunung Kembang	Tidak Ada	Ada
Pulau Panas	Tidak Ada	Ada
Sindang Panjang	Tidak Ada	Ada
Kecamatan/Subdistrict		

Sumber/*Source*: BPS, Pendataan Potensi Desa (Podes) 2021/*BPS-Statistics Indonesia, Village Potential Data Collecting 2021*

Tabel
Table 4.4.5

Banyaknya Desa/Kelurahan yang Memiliki Kelompok Kegiatan Olahraga Menurut Jenis Olahraga dan Ketersediaan Fasilitas/Lapangan Olahraga di Kecamatan Tanjung Sakti Pumi, 2021

Number of Villages/Kelurahan Having Sport Activities Groups by Type of Sport and Availability of Sport Facilities/Fields in Tanjung Sakti Pumi Subdistrict, 2021

Jenis Olahraga <i>Type of Sport</i>	Kondisi Fasilitas/Lapangan Olahraga <i>Condition of Sport Facilities/Fields</i>			Tidak Ada Fasilitas/ Lapangan Olahraga <i>No Sport Facilities/Fields</i>
	Baik	Rusak Sedang	Rusak Parah	
(1)	(2)	(3)	(4)	(5)
Sepak Bola/ <i>Soccer</i>	-	-	1	17
Bola Voli/ <i>Volley Ball</i>	2	5	3	8
Bulu Tangkis/ <i>Badminton</i>	1	-	-	17
Bola Basket/ <i>Basket Ball</i>	-	-	-	18
Tenis Lapangan/ <i>Court Tennis</i>	-	-	-	18
Tenis Meja/ <i>Table Tennis</i>	6	1	1	10
Futsal/ <i>Futsal</i>	-	-	-	18
Renang/ <i>Swimming</i>	-	-	-	18
Bela Diri/ <i>Martial Arts</i>	-	-	-	18
Bilyard/ <i>Billiards</i>	-	-	-	18
Fitnes, Aerobik, dll/ <i>Fitness, Aerobics, etc</i>	-	-	-	18
Lainnya/ <i>Others</i>	-	-	-	18

Sumber/Source: BPS, Pendataan Potensi Desa (Podes) 2021/BPS-Statistics Indonesia, *Village Potential Data Collecting 2021*

05

PERTANIAN
AGRICULTURE

**PRODUKSI PERKEBUNAN MENURUT JENIS
TANAMAN TAHUN 2021**



**Kelapa
Sawit**
23,02
ribu/ton



Keret
26,27
ribu/ton



Kelapa
0,33
ribu/ton



Kopi
21,60
ribu/ton



Kakao
2,08
ribu/ton



Tembakau
0,03
ribu/ton

PENJELASAN TEKNIS

1. Lahan sawah adalah lahan pertanian yang berpetak-petak dan dibatasi oleh pematang (galengan), saluran untuk menahan/ menyalurkan air, yang biasanya ditanami padi sawah tanpa memandang dari mana diperoleh atau status lahan tersebut, Lahan yang dimaksud termasuk lahan yang terdaftar di Pajak Bumi Bangunan, luran Pembangunan Daerah, lahan bengkok, lahan serobotan, lahan rawa yang ditanami padi dan lahan bekas tanaman,an yang telah dijadikan sawah, baik yang ditanami padi, palawija atau tanaman semusim lainnya.
2. Data pokok tanaman pangan yang dikumpulkan adalah luas panen dan produktivitas (hasil per hektar), Produksi tanaman pangan merupakan hasil perkalian antara luas panen dengan produktivitas, Pengumpulan data luas panen dilakukan setiap bulan dengan pendekatan area kecamatan di seluruh wilayah Indonesia, Pengumpulan data produktivitas dilakukan melalui pengukuran langsung pada plot ubinan berukuran 2½ m x 2½ m, Pengumpulan data produktivitas dilakukan setiap subround (empat bulanan) pada waktu panen petani,

TECHNICAL NOTES

1. *Wetland is agricultural land that separated by small dykes to resist water, where the main crop is usually wetland paddy without considering where it is got from or the status of the land, It,cludes the land that is registered at land,come tax office, regional development contribution, 'bengkok' land, illegal ownership, swamps for rice cultivation, and annual crop land mark that has been used as rice field, which are both planted with paddy, secondary crops or the other seasonal crops*
2. *The main food crops data collected consists of harvested area and productivity (yield per hectare), Food crops production is generated by harvested area multiplied by productivity, The harvested area data is collected every month using sub district area approach, all sub district Indonesia, The productivity data collection is conducted by a direct measurement, 2½m x 2½m crop cutting plot, The productivity measurement is conducted, every subround (four monthly) at the time when farmers are harvesting their crops,*

1. Data produksi padi dan palawija yang disajikan adalah dalam kualitas: gabah kering giling (padi), pipilan kering (jagung), biji kering (kedelai dan kacang tanah), dan umbi basah (ubi kayu dan ubi jalar).
 2. T22, Berdasarkan Undang-Undang No, 41 Tahun 1999 tentang Kehutanan, kawasan hutan dibagi ke dalam kelompok Hutan Konservasi, Hutan Lindung, dan Hutan Produksi.
 3. Tanaman sayuran dan buah-buahan semusim
 - Tanaman sayuran semusim adalah tanaman sumber vitamin, garam mineral dan lain-lain yang dikonsumsi dari bagian tanaman yang berupa daun, bunga, buah, dan umbinya, yang berumur kurang dari satu,.
 - Tanaman buah-buahan semusim adalah tanaman sumber vitamin, garam mineral, dan lain-lain yang dikonsumsi dari bagian tanaman yang berupa buah, berumur kurang dari satu,, tidak berbentuk pohon/rumpun tetapi menjalar dan berbatang lunak.
 4. Tanaman biofarmaka adalah tanaman yang bermanfaat untuk obat-obatan, kosmetik, dan kesehatan yang dikonsumsi atau digunakan dari bagian-bagian tanaman seperti daun, batang, buah, umbi (rimpang) ataupun akar.
1. *Production of paddy and crops data are presented, the form of: dry unhusked rice (paddy), dry loose maize (maize), dry shells crops (soybeans and peanuts), and fresh roots (cassava and sweet potatoes).*
 2. *In accordance to the Act on Forestry No 41/1999, forest area is categorized as Conservation Forest, Protection Forest and Production Forest.*
 3. *Seasonal vegetable and fruit plants*
 - *Seasonal vegetable plants are plants which are the Sources of vitamin, mineral salt, etc, consumed from the part of the plant, the form of leaf, flower, fruit, and root with the age of less than one year.*
 - *Seasonal fruit plants are plants which are the Sources of vitamin, mineral salt, etc, consumed from the part of the plant, the form of fruits, These plants are creeps with the age of less than one year.*
 4. *Medicinal plants are plants which are useful for medicine, It is consumed from part of the plant such as leaf, flower, fruit, tuber, and root.*

ULASAN

Kecamatan Tanjung Sakti Pumi memiliki hasil sumber daya alam pertanian yang cukup banyak. Mulai dari hortikultura, sayuran, buah-buahan, perkebunan hingga biofarmaka. Kecamatan Tanjung Sakti Pumi memiliki variasi pertanian yang cukup beragam. Produksi Cabe di tahun 2021 di Kecamatan Tanjung Sakti Pumi adalah sebesar 211 Ton. Dan produksi tomat di tahun tersebut juga sekitar 320 ton di Kecamatan Tanjung Sakti Pumi

Sedangkan untuk luas tanaman biofarmaka di Kecamatan Tanjung Sakti Pumi dapat dilihat di tabel 5.3, Melalui tabel tersebut dapat terlihat produksi tanaman biofarmaka di Kecamatan Tanjung Sakti Pumi di 2021. Untuk produksi tanaman Jahe sebesar 2.60 ha , laos sebesar 1.40 ha, dan kunyit sebesar 1.5 ha.

Produksi Buah-buahan di Kecamatan Tanjung Sakti Pumi didominasi dengan jenis buah mangga, durian, pisang dan pepaya. Produksi buah mangga di kecamatan Tanjung Sakti Pumi adalah sebesar 65.5 ton di Tahun 2021. Sedangkan untuk buah durian di Tahun 2021 produksinya sebesar 15.8 Ton , Produksi buah pisang di Tahun 2021 adalah sebesar 1.4 ton dan buah pepaya dengan produksi 3.1 ton pada Tahun 2020 mengalami peningkatan di Tahun 2021 yaitu sebesar 4 ton.

DESCRIPTION

Tanjung Sakti Pumi Subdistrict has quite a lot of agricultural natural resources. Starting from horticulture, vegetables, fruits, plantations to biopharmaceuticals. Tanjung Sakti Pumi Subdistrict has quite a variety of agricultural variations. Chili production in 2021 Tanjung Sakti Pumi Subdistrict is 5,4 tons. And tomato production, that year was also around 320 tons, Tanjung Sakti Pumi Subdistrict.

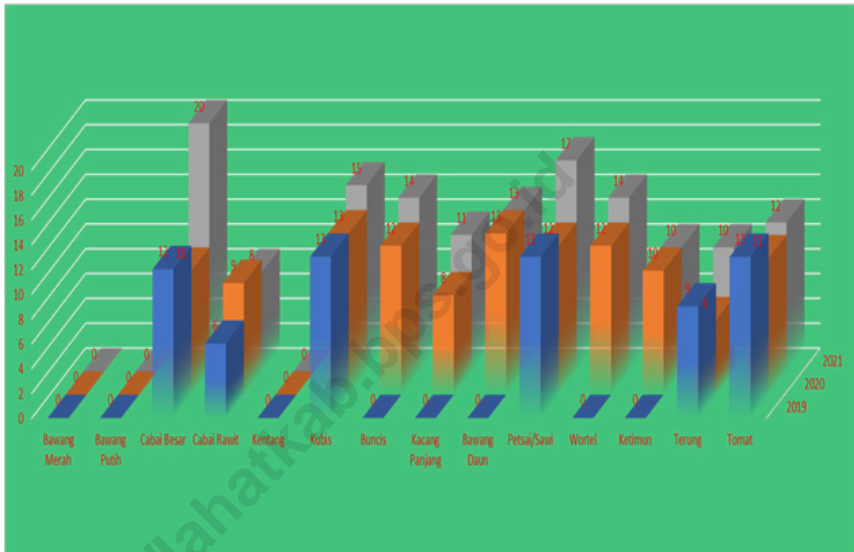
As for the area of biopharmaceutical plants in Tanjung Sakti Pumi Subdistrict, it can be seen in table 5.3, Through this table, it can be seen that the production of biopharmaceutical plants in Tanjung Sakti Pumi Subdistrict in 2021. Ginger production is 2.60 ha, Laos is 1.40 ha, and turmeric is 1.5 ha.

Fruit production in Tanjung Sakti Pumi District is dominated by mango, durian, banana and papaya types. Mango production in Tanjung Sakti Pumi sub-district is 65.5 tons in 2021. Meanwhile, durian fruit production in 2021 is 15.8 tons, banana fruit production in 2021 is 1.4 tons and papaya fruit with a production of 3.1 tons in 2020 has increased in 2021, which is 4 tons.

Gambar 5.1
Figures

Luas Panen Tanaman Sayuran dan Buah-buahan Semusim Menurut Jenis Tanaman di Kecamatan Tanjung Sakti Pumi (ha), 2019–2021

Harvested Area of Seasonal Vegetables and Fruits by Kind of Plant in Tanjung Sakti Pumi Subdistrict (ha), 2019–2021

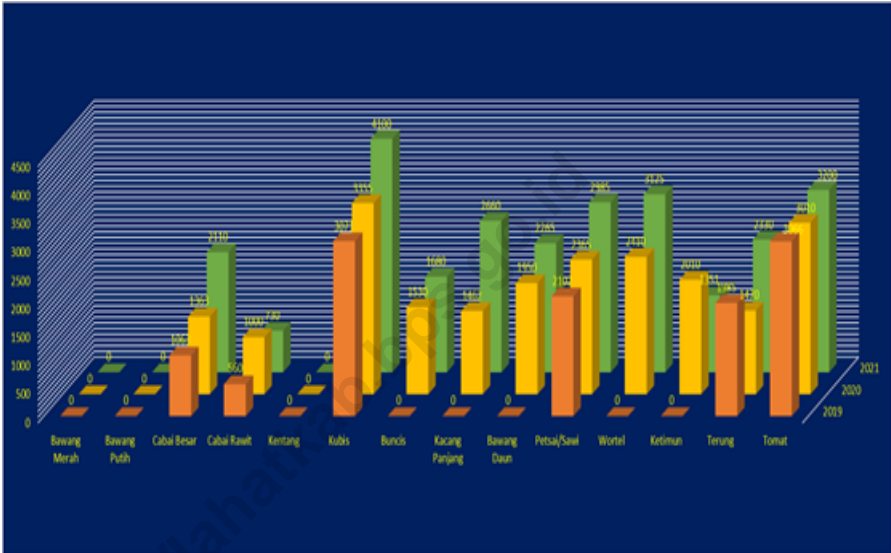


Sumber/Source: BPS, Statistik Pertanian Hortikultura SPH-SBS/BPS-Statistics Indonesia, Agricultural Statistic for Horticulture SPH-SBS

Gambar 5.2
Figures

Produksi Tanaman Sayuran dan Buah-buahan Semusim Menurut Jenis Tanaman di Kecamatan Tanjung Sakti Pumi (kuintal), 2019–2021

Production of Seasonal Vegetables and Fruits by Kind of Plant in Tanjung Sakti Pumi Subdistrict (quintal), 2019–2021



Sumber/Source: BPS, Statistik Pertanian Hortikultura SPH-SBS/BPS-Statistics Indonesia, Agricultural Statistic for Horticulture SPH-SBS

Tabel 5.1
Table

Luas Panen Tanaman Sayuran dan Buah-buahan Semusim Menurut Jenis Tanaman di Kecamatan Tanjung Sakti Pumi (ha), 2018–2021

Harvested Area of Seasonal Vegetables and Fruits by Kind of Plant in Tanjung Sakti Pumi Subdistrict (ha), 2018–2021

Jenis Tanaman Kind of Plants	2018	2019	2020	2021*
(1)	(2)	(3)	(4)	(5)
Sayuran/Vegetables:				
Bawang Merah/ Shallots	...	-	-	-
Bawang Putih/ Garlic	...	-	-	-
Cabai Besar/ Chili/ Big Chili	...	12	10	20
Cabai Rawit/ Chili/ Cayenne Pepper	...	6	9	8
Kentang/ Potato	...	-	-	-
Kubis/ Cabbage	...	13	13	15
Buncis/ String Bean	...	-	12	14
Kacang Panjang/ Long Beans	...	-	8	11
Bawang Daun/ Scallion	...	-	13	13
Petsai/ Sawi/ Chinese Cabbage/ Mustard Green	...	13	12	17
Wortel/ Carrot	...	-	12	14
Buah-buahan/Fruits:				
Ketimun/ Cucumber	...	-	10	10
Terung/ Eggplant	...	9	6	10
Tomat/ Tomato	...	13	11	12

Catatan/Note: ...

Sumber/Source: BPS, Statistik Pertanian Hortikultura SPH-SBS/BPS-Statistics Indonesia, Agricultural Statistic for Horticulture SPH-SBS

Tabel 5.2
Table

Produksi Tanaman Sayuran dan Buah-buahan Semusim Menurut Jenis Tanaman di Kecamatan Tanjung Sakti Pumi (kuintal), 2018–2021

Production of Seasonal Vegetables and Fruits by Kind of Plant in Tanjung Sakti Pumi Subdistrict (quintal), 2018–2021

Jenis Tanaman <i>Kind of Plants</i>	2018	2019	2020	2021*
(1)	(2)	(3)	(4)	(5)
Sayuran/Vegetables:				
Bawang Merah/ <i>Shallots</i>	...	-	-	-
Bawang Putih/ <i>Garlic</i>	...	-	-	-
Cabai Besar/ <i>Chili/Big Chili</i>	...	1 063	1 363	2 110
Cabai Rawit/ <i>Chili/Cayenne Pepper</i>	...	560	1 000	730
Kentang/ <i>Potato</i>	...	-	-	-
Kubis/ <i>Cabbage</i>	...	3 071	3 355	4 100
Buncis/ <i>String Bean</i>	...	-	1 530	1 680
Kacang Panjang/ <i>Long Beans</i>	...	-	1 462	2 660
Bawang Daun/ <i>Scallion</i>	...	-	1 950	2 265
Petsai/ <i>Sawi/Chinese Cabbage/Mustard Green</i>	...	2 102	2 365	2 985
Wortel/ <i>Carrot</i>	...	-	2 410	3 125
Buah–buahan/Fruits:				
Ketimun/ <i>Cucumber</i>	...	-	2 010	1 351
Terung/ <i>Eggplant</i>	...	1 985	1 470	2 330
Tomat/ <i>Tomato</i>	...	3 066	3 010	3 200

Catatan/Note: ...

Sumber/Source: BPS, Statistik Pertanian Hortikultura SPH-SBS/BPS-Statistics Indonesia, *Agricultural Statistic for Horticulture SPH-SBS*

Tabel
Table 5.3

Luas Panen Tanaman Biofarmaka Menurut Jenis Tanaman di Kecamatan Tanjung Sakti Pumi (m²), 2018–2021
Harvested Area of Medicinal Plants by Kind of Plant in Tanjung Sakti Pumi Subdistrict (m²), 2018–2021

Jenis Tanaman <i>Kind of Plants</i>	2018	2019	2020	2021 ^x
(1)	(2)	(3)	(4)	(5)
Jahe/ <i>Ginger</i>		2 200	20 200	26 000
Kencur/ <i>East Indian Galangal</i>		-	-	-
Kunyit/ <i>Turmeric</i>		1 300	7 800	15 000
Laos/Lengkuas/ <i>Galanga</i>		2 900	11 500	14 000

Catatan/Note: ...

Sumber/Source: BPS, Statistik Pertanian Hortikultura SPH-TBF/BPS-Statistics Indonesia, Agricultural Statistic for Horticulture SPH-TBF

Tabel 5.4
Table

Produksi Tanaman Biofarmaka Menurut Jenis Tanaman di Kecamatan Tanjung Sakti Pumi (kg), 2018–2021

Production of Medicinal Plants by Kind of Plant in Tanjung Sakti Pumi Subdistrict (kg), 2018–2021

Jenis Tanaman <i>Kind of Plants</i>	2018	2019	2020	2021*
(1)	(2)	(3)	(4)	(5)
Jahe/ <i>Ginger</i>		2 400	39 650	91 000
Kencur/ <i>East Indian Galangal</i>		-	-	-
Kunyit/ <i>Turmeric</i>		1 520	14 900	42 000
Laos/ <i>Lengkuas/Galanga</i>		3 500	31 000	54 000

Catatan/*Note*: ...

Sumber/*Source*: BPS, Statistik Pertanian Hortikultura SPH-TBF/BPS-Statistics Indonesia, *Agricultural Statistic for Horticulture SPH-TBF*

Tabel 5.5
Table

Luas Panen Tanaman Hias Menurut Jenis Tanaman di Kecamatan Tanjung Sakti Pumi (m²), 2018–2021
Harvested Area of Ornamental Plants by Kind of Plant in Tanjung Sakti Pumi Subdistrict (m²), 2018–2021

Jenis Tanaman <i>Kind of Plants</i>	2018	2019	2020	2021 ^x
(1)	(2)	(3)	(4)	(5)
Anggrek/ <i>Orchid</i>	-	-	-	-
Krisan/ <i>Chrysantemum</i>	-	-	-	-
Mawar/ <i>Rose</i>	-	-	-	-
Sedap Malam/ <i>Tuberose</i>	-	-	-	-

Catatan/Note: ...

Sumber/Source: BPS, Statistik Pertanian Hortikultura SPH-TH/BPS-Statistics Indonesia, *Agricultural Statistik for Horticulture SPH-TH*

Tabel 5.6
Table

Produksi Tanaman Hias Menurut Jenis Tanaman di Kecamatan Tanjung Sakti Pumi (tangkai), 2018–2021
Production of Ornamental Plants by Kind of Plant n Tanjung Sakti Pumi Subdistrict (stalks), 2018–2021

Jenis Tanaman <i>Kind of Plants</i>	2018	2019	2020	2021 ^x
(1)	(2)	(3)	(4)	(5)
Anggrek/ <i>Orchid</i>	-	-	-	-
Krisan/ <i>Chrysantemum</i>	-	-	-	-
Mawar/ <i>Rose</i>	-	-	-	-
Sedap Malam/ <i>Tuberose</i>	-	-	-	-

Catatan/Note: ...

Sumber/Source: BPS, Statistik Pertanian Hortikultura SPH-TH/BPS-Statistics Indonesia, *Agricultural Statistik for Horticulture SPH-TH*

Tabel 5.7
Table

Produksi Buah-Buahan dan Sayuran Tahunan Menurut Jenis Tanaman di Kecamatan Tanjung Sakti Pumi (kuintal), 2018–2021

Production of Annual Fruits and Vegetables by Kind of Plant in Tanjung Sakti Pumi Subdistrict (quintal), 2018–2021

Jenis Tanaman Kind of Plants	2018	2019	2020	2021 ^x
(1)	(2)	(3)	(4)	(5)
Buah–Buahan/Fruits:				
Durian/ <i>Durian</i>	...	400	78	158
Jeruk Siam/Keprok/ <i>Orange/Tangerine</i>	...	81	69	63
Mangga/ <i>Mango</i>	...	187	113	655
Pepaya/ <i>Papaya</i>	...	48	31	40
Pisang/ <i>Banana</i>	...	28	18	14
Salak/ <i>Snakefruit</i>	...	49	74	52
Alpukat/ <i>Avocado</i>	...	-	355	386
Belimbing/ Star Fruit	...	-	63	48
Jambu Air/ <i>Water Apple</i>	...	-	96	119
Jambu Biji/ <i>Guava</i>	...	-	42	42
Jeruk Besar/ <i>Pomelo</i>	...	-	410	314
Nangka/Cempedak/ <i>Jackfruit</i>	...	-	132	26
Rambutan/ <i>Rambutan</i>	...	-	15	50
Manggis/ <i>Mangosteen</i>	...	-	50	63
Sukun/ <i>Breadfruit</i>	...	-	31	12
Duku/Langsar/ <i>Kokosan/Duku</i>	...	-	173	235
Sayuran/Vegetables:				
Jengkol/ <i>Jengkol</i>	...	-	198	158
Petai/ <i>Twisted/Cluster Bean</i>	...	-	159	160

Catatan/Note: ...

Sumber/Sources: BPS, Statistik Pertanian Hortikultura SPH-BST/BPS-Statistics Indonesia, Agricultural Statistic for Horticulture SPH-BST

06

PARIWISATA, TRANSPORTASI, DAN KOMUNIKASI
TOURISM, TRANSPORTATION, AND COMMUNICATION

PANJANG JALAN
DIKABUPATEN LAHAT

1.339,15 KM2

KONDISI JALAN
DIKABUPATEN LAHAT

RUSAK BERAT 261,27 KM2

RUSAK 297,36 KM2

SEDANG 329,63 KM2

BAIK 450,89 KM2

PENJELASAN TEKNIS

TECHNICAL NOTES

- | | |
|---|---|
| <p>1. Kendaraan bermotor adalah setiap kendaraan yang digerakkan oleh peralatan teknik yang ada pada kendaraan tersebut, biasanya digunakan untuk angkutan orang atau barang di atas jalan raya selain kendaraan yang berjalan di atas rel. Kendaraan bermotor yang dicatat adalah semua jenis kendaraan kecuali kendaraan bermotor TNI/Polri dan Korps Diplomatik.</p> | <p>1. <i>are any kind of vehicles motorized by machine set up in those vehicles, they are usually used for transporting peoples or goods on roads except vehicles moving along a railway line. The data cover all kinds of motor vehicles except those belong to Indonesia Army Force Indonesian State Police and Diplomatic Corps.</i></p> |
| <p>2. Mobil penumpang adalah setiap kendaraan bermotor yang dilengkapi dengan tempat duduk untuk sebanyak-banyaknya delapan orang, tidak termasuk tempat duduk untuk pengemudi, baik dilengkapi atau tidak dilengkapi bagasi.</p> | <p>2. <i>Passenger cars are any motor vehicles with no more than eight seats, excluding seat for driver, it can be with or without hoot</i></p> |
| <p>3. Mobil bis adalah setiap kendaraan bermotor yang dilengkapi dengan tempat duduk untuk lebih dari delapan orang, tidak termasuk tempat duduk untuk pengemudi, baik dilengkapi atau tidak dilengkapi bagasi</p> | <p>3. <i>Buses are large passenger cars having seats for more than eight passengers, excluding seat for driver, it can be with or without hoot.</i></p> |
| <p>4. Mobil truk adalah setiap kendaraan bermotor yang digunakan untuk angkutan barang, selain mobil penumpang, mobil bis dan kendaraan bermotor roda dua.</p> | <p>4. <i>Trucks are any motor vehicles used to transport goods excluding passenger cars, buses, and motorcycles.</i></p> |

5. Kereta api adalah kendaraan dengan tenaga gerak (listrik, diesel atau tenaga uap) yang berjalan sendiri maupun dirangkaikan dengan kendaraan lain, yang akan atau sedang bergerak di atas rel, terdiri dari kereta penumpang dan kereta barang
 6. Kantor Pos adalah tempat pemberi pelayanan komunikasi tertulis dan atau surat elektronik, layanan paket, layanan logistik, layanan transaksi keuangan, dan layanan keagenan pos untuk kepentingan umum. Rumah pos berfungsi sama seperti kantor pos dan kantor pos pembantu, bedanya rumah pos biasanya terletak di daerah terpencil.
5. *Train is a coach or a number of coaches joined together, moving along a railway line. It can be passenger train or freight train.*
 6. *Post Office is a service provider facility of written communication and or electronic mail, parcel service, logistics services, financial transaction services, and postal services to the public. Postal house has the same function as the post office and subsidiary of post office,*

ULASAN

Dalam memberikan pelayanan terhadap wisatawan yang datang ke Kecamatan Tanjung Sakti Pumi diperlukan tersedianya sarana akomodasi yang memadai. Saat ini Kecamatan Tanjung Sakti Pumi telah memiliki rumah makan/restoran yang cukup menunjang wisatawan yang berkunjung, baik wisatawan lokal maupun wisatawan non lokal.

Jalan merupakan prasarana pengangkutan darat yang penting untuk memperlancar kegiatan perekonomian. Dengan makin meningkatnya usaha pembangunan maka akan menuntut peningkatan pembangunan jalan untuk memudahkan mobilitas penduduk dan memperlancar arus lalu lintas barang dari satu daerah ke daerah lainnya.

Kegiatan kantor pos meliputi aktifitas pengiriman dan penerimaan surat, paket, dan wesel pos. Pada tahun 2021, untuk jumlah kantor Pos pembantu di Kecamatan Tanjung Sakti Pumi pada tahun 2021 tidak ada penambahan dari tahun 2021 tetap sama yaitu 7 kantor pos pembantu.

DESCRIPTION

In providing services to tourists coming to Tanjung Sakti Pumi Subdistrict, adequate accommodation facilities are needed. Currently Tanjung Sakti Pumi Subdistrict has a restaurant / restaurant that is sufficient to support the tourists who visit, both local and non-local tourists.

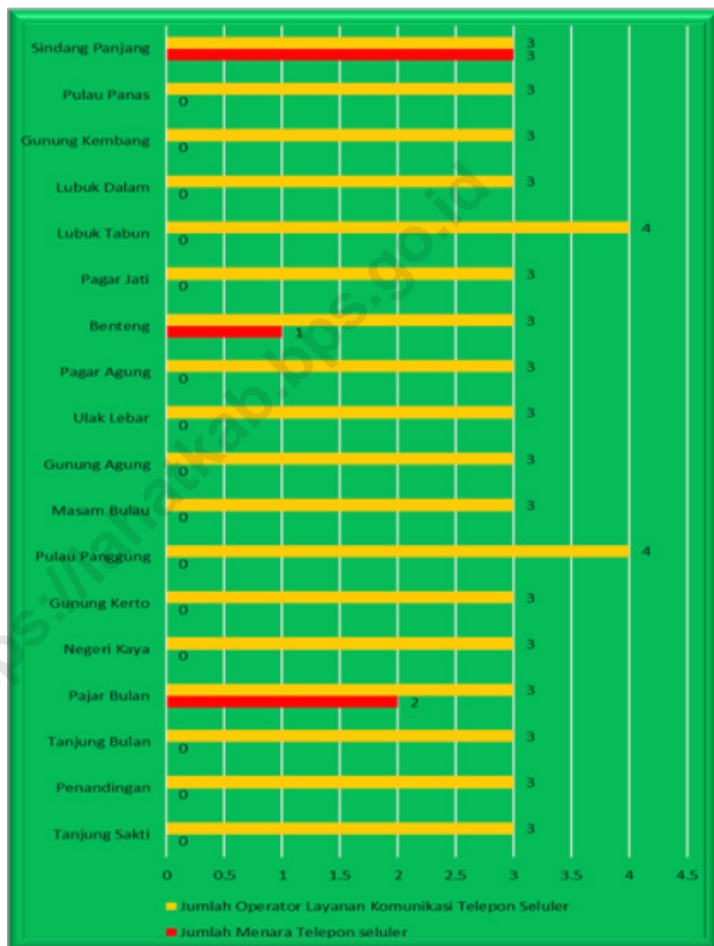
One of the important infrastructures supporting economic activities is the availability of roads. Improvement in all aspects of economic development requires more improvement in transportation, especially in road development. This development is intended to facilitate population mobility and distributive trade from one region to the others.

Post office activities include sending and receiving mail, parcels and money orders. In 2021, for the number of petrified Post Offices in Tanjung Sakti Pumi Subdistrict in 2021 there will be no increase from 2020 which remains the same, namely 7 post offices.

Gambar 6.1
Figures

Jumlah Menara Telepon seluler dan Operator Layanan Komunikasi Telepon Seluler Menurut Desa/Kelurahan di Kecamatan Tanjung Sakti Pumi, 2021

Number of Base Transceiver Station (BTS) and Cellular Phone Communication Service Operators by Villages/Kelurahan in Tanjung Sakti Pumi Subdistrict, 2021

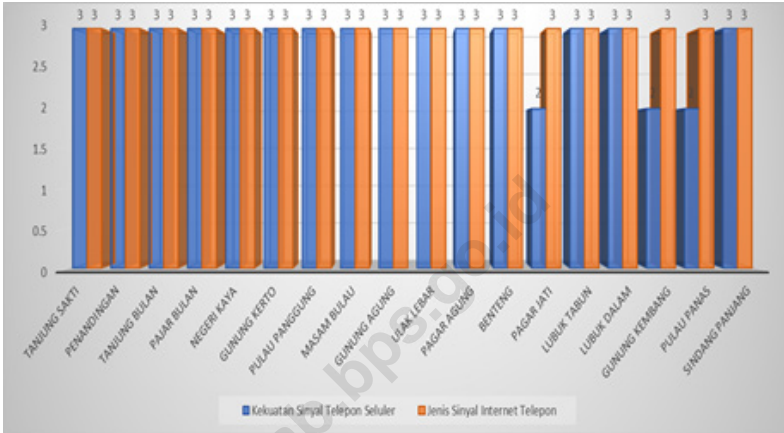


Sumber/Source: BPS, Pendataan Potensi Desa (Podes) 2021/BPS-Statistics Indonesia, Village Potential Data Collecting 2021

Gambar 6.2
Figures

Kekuatan Sinyal Telepon Seluler dan Jenis Sinyal Internet Telepon Seluler Menurut Desa/Kelurahan di Kecamatan Tanjung Sakti Pumi, 2021

The Strenght of Cellular Phone Signal by Villages/Kelurahan in Tanjung Sakti Pumi Subdistrict, 2021



Sumber/Source: BPS, Pendataan Potensi Desa (Podes) 2021/BPS-Statistics Indonesia, Village Potential Data Collecting 2021

6.1 PARIWISATA

TOURISM

Tabel 6.1.1 Jumlah Sarana Akomodasi Menurut Desa/Kelurahan dan Jenis Akomodasi di Kecamatan Tanjung Sakti Pumi, 2021
Number of Accomodation Facilities by Villages/Kelurahan and Type of Accomodation in Tanjung Sakti Pumi Subdistrict, 2021

Desa/Kelurahan <i>Village/Kelurahan</i>	Hotel <i>Hotel</i>	Penginapan <i>Inn</i>
(1)	(2)	(3)
Tanjung Sakti	0	0
Penandingan	0	0
Tanjung Bulan	0	0
Pajar Bulan	0	0
Negeri Kaya	0	0
Gunung Kerto	0	0
Pulau Panggung	0	0
Masam Bulau	0	0
Gunung Agung	0	0
Ulak Lebar	0	0
Pagar Agung	0	0
Benteng	0	0
Pagar Jati	0	0
Lubuk Tabun	0	0
Lubuk Dalam	0	0
Gunung Kembang	0	0
Pulau Panas	0	0
Sindang Panjang	0	0
Kecamatan/Subdistrict	0	0

Sumber/Source: BPS, Pendataan Potensi Desa (Podes) 2021/BPS-Statistics Indonesia, Village Potential Data Collecting 2021

6.2 TRANSPORTASI

TRANSPORTATION

Tabel 6.2.1 **Prasarana dan Sarana Transportasi Antar Desa/Kelurahan Menurut Desa/Kelurahan di Kecamatan Tanjung Sakti Pumi, 2021**
Inter-Villages/Kelurahan Transportation Infrastructure and Facilities by Villages/Kelurahan in Tanjung Sakti Pumi Subdistrict, 2021

Desa/Kelurahan <i>Village/Kelurahan</i>	Jenis Prasarana Transportasi <i>Type of Transportation Infrastructure</i>	Keberadaan Angkutan Umum <i>Availability of Public Transportation</i>
(1)	(2)	(3)
Tanjung Sakti	Darat	Ada, tanpa trayek tetap
Penandingan	Darat	Ada, tanpa trayek tetap
Tanjung Bulan	Darat	Ada, tanpa trayek tetap
Pajar Bulan	Darat	Ada, tanpa trayek tetap
Negeri Kaya	Darat	Ada, tanpa trayek tetap
Gunung Kerto	Darat	Ada, tanpa trayek tetap
Pulau Panggung	Darat	Ada, tanpa trayek tetap
Masam Bulau	Darat	Ada, tanpa trayek tetap
Gunung Agung	Darat	Ada, tanpa trayek tetap
Ulak Lebar	Darat	Ada, tanpa trayek tetap
Pagar Agung	Darat	Ada, tanpa trayek tetap
Benteng	Darat	Ada, tanpa trayek tetap
Pagar Jati	Darat	Ada, tanpa trayek tetap
Lubuk Tabun	Darat	Ada, tanpa trayek tetap
Lubuk Dalam	Darat	Ada, tanpa trayek tetap
Gunung Kembang	Darat	Ada, tanpa trayek tetap
Pulau Panas	Darat	Ada, tanpa trayek tetap
Sindang Panjang	Darat	Ada, tanpa trayek tetap

Lanjutan Tabel/*Continued Table* 6.2.1

Desa/Kelurahan <i>Village/Kelurahan</i>	Jenis Permukaan Jalan Darat <i>Terluas</i> <i>Type of The Widest Road Surface</i>	Dapat Dilalui Kendaraan Bermotor Roda 4 atau Lebih Passable by Vehicle with 4 or more Wheels
(1)	(4)	(5)
Tanjung Sakti	Aspal/beton	Sepanjang tahun
Penandingan	Aspal/beton	Sepanjang tahun
Tanjung Bulan	Aspal/beton	Sepanjang tahun
Pajar Bulan	Aspal/beton	Sepanjang tahun
Negeri Kaya	Aspal/beton	Sepanjang tahun
Gunung Kerto	Aspal/beton	Sepanjang tahun
Pulau Panggung	Aspal/beton	Sepanjang tahun
Masam Bulau	Aspal/beton	Sepanjang tahun
Gunung Agung	Aspal/beton	Sepanjang tahun
Ulak Lebar	Aspal/beton	Sepanjang tahun
Pagar Agung	Aspal/beton	Sepanjang tahun
Benteng	Aspal/beton	Sepanjang tahun
Pagar Jati	Aspal/beton	Sepanjang tahun
Lubuk Tabun	Aspal/beton	Sepanjang tahun
Lubuk Dalam	Aspal/beton	Sepanjang tahun
Gunung Kembang	Aspal/beton	Sepanjang tahun
Pulau Panas	Aspal/beton	Sepanjang tahun
Sindang Panjang	Aspal/beton	Sepanjang tahun

Sumber/*Source*: BPS, Pendataan Potensi Desa (Podes) 2021/*BPS-Statistics Indonesia, Village Potential Data Collecting 2021*

6.3 KOMUNIKASI COMMUNICATION

Tabel 6.3.1 Keberadaan Kantor Pos/Pos Pembantu/Rumah Pos, Pos Keliling, dan Perusahaan/Agen Jasa Ekspedisi Swasta Menurut Desa/Kelurahan di Kecamatan Tanjung Sakti Pumi, 2021
Number of Post Office/Subsidiary of Post Office, Mobile Portal Service, Private Expedition Service Company by Villages/Kelurahan in Tanjung Sakti Pumi Subdistrict, 2021

Desa/Kelurahan <i>Village/Kelurahan</i>	Kantor Pos/Pos Pembantu/Rumah Pos <i>Post Office/Subsidiary of Post Office</i>	Pos Keliling <i>Mobile Portal Service</i>	Perusahaan/Agen Jasa Ekspedisi Swasta <i>Private Expedition Service Company</i>
(1)	(2)	(3)	(4)
Tanjung Sakti	Tidak Ada	Tidak Ada	Tidak Ada
Penandingan	Tidak Ada	Tidak Ada	Tidak Ada
Tanjung Bulan	Tidak Ada	Tidak Ada	Tidak Ada
Pajar Bulan	Beroperasi	Tidak Ada	Tidak Ada
Negeri Kaya	Tidak Ada	Tidak Ada	Tidak Ada
Gunung Kerto	Tidak Ada	Tidak Ada	Tidak Ada
Pulau Panggung	Tidak Ada	Tidak Ada	Beroperasi
Masam Bulau	Tidak Ada	Tidak Ada	Tidak Ada
Gunung Agung	Tidak Ada	Tidak Ada	Tidak Ada
Ulak Lebar	Tidak Ada	Tidak Ada	Tidak Ada
Pagar Agung	Tidak Ada	Tidak Ada	Tidak Ada
Benteng	Tidak Ada	Tidak Ada	Tidak Ada
Pagar Jati	Tidak Ada	Tidak Ada	Tidak Beroperasi
Lubuk Tabun	Tidak Ada	Tidak Ada	Tidak Ada
Lubuk Dalam	Tidak Ada	Tidak Ada	Tidak Ada
Gunung Kembang	Tidak Ada	Tidak Ada	Tidak Ada
Pulau Panas	Tidak Ada	Tidak Ada	Tidak Ada
Sindang Panjang	Tidak Ada	Tidak Ada	Tidak Ada

Sumber/Source: BPS, Pendataan Potensi Desa (Podes) 2021/BPS-Statistics Indonesia, Village Potential Data Collecting 2021

Tabel 6.3.2 Jumlah Menara Telepon seluler dan Operator Layanan Komunikasi Telepon Seluler Menurut Desa/Kelurahan di Kecamatan Tanjung Sakti Pumi, 2021

Number of Base Transceiver Station (BTS) and Cellular Phone Communication Service Operators by Villages/Kelurahan in Tanjung Sakti Pumi Subdistrict, 2021

Desa/Kelurahan <i>Village/Kelurahan</i>	Jumlah Menara Telepon seluler <i>Number of Base Transceiver Station (BTS)</i>	Jumlah Operator Layanan Komunikasi Telepon Seluler <i>Cellular Phone Communication Service Operators</i>
(1)	(2)	(3)
Tanjung Sakti	0	3
Penandingan	0	3
Tanjung Bulan	0	3
Pajar Bulan	2	3
Negeri Kaya	0	3
Gunung Kerto	0	3
Pulau Panggung	0	4
Masam Bulau	0	3
Gunung Agung	0	3
Ulak Lebar	0	3
Pagar Agung	0	3
Benteng	1	3
Pagar Jati	0	3
Lubuk Tabun	0	4
Lubuk Dalam	0	3
Gunung Kembang	0	3
Pulau Panas	0	3
Sindang Panjang	3	3
Kecamatan/Subdistrict	6	56

Sumber/Source: BPS, Pendataan Potensi Desa (Podes) 2021/BPS-Statistics Indonesia, Village Potential Data Collecting 2021

Tabel
Table 6.3.3

Kekuatan Sinyal Telepon Seluler dan Jenis Sinyal Internet Telepon Seluler Menurut Desa/Kelurahan di Kecamatan Tanjung Sakti Pumi, 2021

The Strenght of Cellular Phone Signal by Villages/Kelurahan in Tanjung Sakti Pumi Subdistrict, 2021

Desa/Kelurahan <i>Village/Kelurahan</i>	Kekuatan Sinyal Telepon Seluler <i>The Strenght of Cellular Phone Signal</i>	Jenis Sinyal Internet Telepon Seluler <i>Type of Cellular Phone Signal</i>
(1)	(2)	(3)
Tanjung Sakti	Sinyal kuat	4G/LTE
Penandingan	Sinyal kuat	4G/LTE
Tanjung Bulan	Sinyal kuat	4G/LTE
Pajar Bulan	Sinyal kuat	4G/LTE
Negeri Kaya	Sinyal kuat	4G/LTE
Gunung Kerto	Sinyal kuat	4G/LTE
Pulau Panggung	Sinyal kuat	4G/LTE
Masam Bulau	Sinyal kuat	4G/LTE
Gunung Agung	Sinyal kuat	4G/LTE
Ulak Lebar	Sinyal kuat	4G/LTE
Pagar Agung	Sinyal kuat	4G/LTE
Benteng	Sinyal kuat	4G/LTE
Pagar Jati	Sinyal lemah	4G/LTE
Lubuk Tabun	Sinyal kuat	4G/LTE
Lubuk Dalam	Sinyal kuat	4G/LTE
Gunung Kembang	Sinyal lemah	4G/LTE
Pulau Panas	Sinyal lemah	4G/LTE
Sindang Panjang	Sinyal kuat	4G/LTE
Kecamatan/Subdistrict		

Sumber/Source: BPS, Pendataan Potensi Desa (Podes) 2021/BPS-Statistics Indonesia, Village Potential Data Collecting 2021



07

KOPERASI DAN PERDAGANGAN *COOPERATIVE AND TRADE*

JUMLAH SARANA PERDAGANGAN MENURUT JENISNYA
DI KABUPATEN LAHAT 2021

- 85 Pasar
- 9.103 Toko
- 1.029 Kios
- 27.309 Warung



PENJELASAN TEKNIS**TECHNICAL NOTES**

1. Koperasi di Indonesia, menurut UU tahun 1992, didefinisikan sebagai badan usaha yang beranggotakan orang-seorang atau badan hukum koperasi dengan melandaskan kegiatannya berdasarkan prinsip-prinsip koperasi sekaligus sebagai gerakan ekonomi rakyat yang berdasar atas asas kekeluargaan.
 2. Koperasi bertujuan memajukan kesejahteraan anggota pada khususnya dan masyarakat pada umumnya serta ikut membangun tatanan perekonomian nasional dalam rangka mewujudkan masyarakat yang maju, adil, dan makmur berlandaskan Pancasila dan Undang-undang Dasar 1945
 3. Tugas utama koperasi adalah menunjang kegiatan usaha para anggotanya dalam rangka meningkatkan kepentingan perekonomian para anggota melalui pengadaan barang dan jasa yang dibutuhkan dengan harga, mutu, atau syarat-syarat yang lebih menguntungkan daripada yang ditawarkan di pasar atau badan-badan resmi. Oleh karena itu, perusahaan koperasi harus melaksanakan fungsi-fungsi yang menghasilkan peningkatan potensi pelayanan yang bermanfaat bagi para anggotanya.
1. *Cooperatives in Indonesia, according to the 1992 Act, are defined as business entities whose members are cooperative persons or legal entities by basing their activities based on cooperative principles as well as a people's economic movement based on the principle of kinship..*
 2. *The cooperative aims to promote the welfare of members in particular and the community in general and participate in building the national economic order in order to create an advanced, just and prosperous society based on Pancasila and the 1945 Constitution*
 3. *The main task of the cooperative is to support the business activities of its members in the framework of increasing the economic interests of the members through the procurement of goods and services that are needed at prices, quality, or conditions that are more profitable than those offered in markets or official agencies. Therefore, cooperatives must carry out functions that result in increased service potential that is beneficial to their members.*

- | | |
|--|--|
| <p>4. Sistem pencatatan Statistik Ekspor dan Impor adalah "General Trade" dengan wilayah pencatatan meliputi seluruh wilayah kepabeanan Indonesia. Pengesahan dokumen kepabeanan ekspor dan impor dilakukan oleh Bea dan Cukai berdasarkan Persetujuan Muat/Bongkar Barang.</p> | <p>4. <i>The recording of export and import statistics is based on General Trade System covering all Indonesian customs areas. 2The legalization of customs export and import documents is conducted by the Customs and Excise Office.</i></p> |
| <p>5. Data ekspor berasal dari dokumen kepabeanan BC 3.0 atau yang disebut dokumen Pemberitahuan Ekspor Barang (PEB) yang diisi oleh eksportir. .</p> | <p>5. <i>The export data are compiled based on customs export documents BC 3.0 or known as Export Declarations (PEB), filled by exporters.</i></p> |
| <p>6. Data impor ber I dari dokumen kepabeanan BC 2.0 atau yang disebut dokumen Pemberitahuan Impor Barang (PIB), Pemberitahuan Im or Barang Khusus (PIBK), Pemberitahuan Pabean Free Trade Zone (PPFTZ) dan dokumen kepabeanan BC 2.3 yang mencatat impor barang dari Luar Negeri ke Kawasan Berikat.</p> | <p>6. <i>The import data are compiled based on customs import documents BC 2.0 or known as Import Declarations Form (PIB), Import Declarations Form for Special Commodity (PIBK), Customs Declaration Form for Free Trade Zone (PPFTZ), and customs import documents BC 2.3 which records import goods from foreign country to Bounded Zones Area.</i></p> |
| <p>7. Barang-barang yang dikirim ke luar negeri untuk diolah dicatat sebagai ekspor, sedangkan hasil olahan yang dikembalikan ke Indonesia dicatat sebagai Import. Barang-barang luar negeri yang diolah di dalam negeri dicatat sebagai barang impor meskipun barang olahan tersebut akan kembali ke luar negeri.</p> | <p>4. <i>5. Goods send abroad for processing purposes are recorded as export while its product sent to Indonesia are recorded as import.</i>
 6. <i>Foreign goods processed in Indonesia are still recorded as imports although the products will be sent to abroad. The carry-over system is used in processing Indonesian export and</i></p> |

ULASAN**DESCRIPTION**

Dengan adanya koperasi di Kecamatan Tanjung Sakti Pumi dapat menunjang kegiatan usaha para anggotanya dalam rangka meningkatkan kepentingan perekonomian para anggota melalui pengadaan barang dan jasa yang dibutuhkan dengan harga, mutu, atau syarat-syarat yang lebih menguntungkan daripada yang ditawarkan di pasar atau badan-badan resmi.

With the existence of cooperatives in Tanjung Sakti Pumi Subdistrict, it can support the business activities of its members in order to increase the economic interests of the members through the procurement of goods and services needed with prices, quality, or conditions that are more profitable than those offered in the market or official bodies.

Jumlah koperasi di Kecamatan Tanjung Sakti Pumi tahun 2021 tercatat sebanyak 1 buah Koperasi Industri Kecil dan Kerajinan Rakyat (koprinkra) dan Koperasi lainnya sebanyak 1 buah

The number of cooperatives in Tanjung Sakti Pumi Subdistrict in 2021 was recorded as 1 small Industry and People's Handicraft Cooperative (koprinkra) and 1 other cooperative.

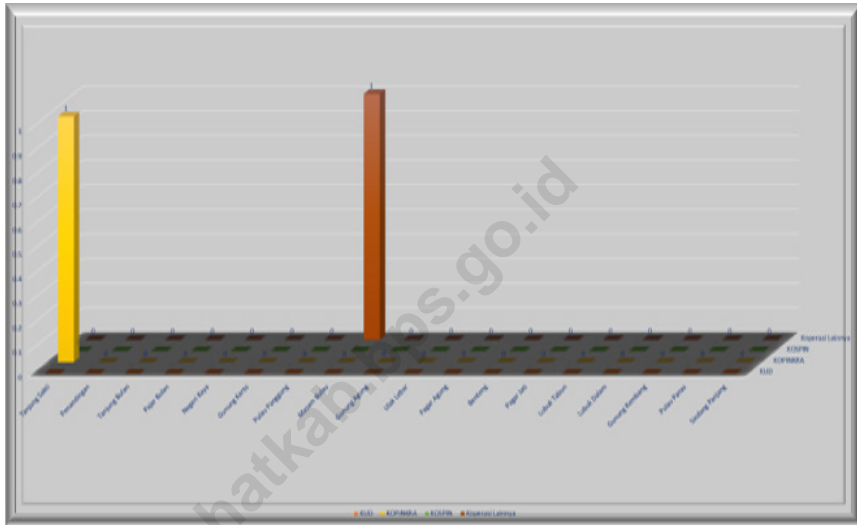
Jumlah sarana perdagangan di Kecamatan Tanjung Sakti Pumi yang berada dalam lingkup pembinaan Dinas Perdagangan Kecamatan Tanjung Sakti Pumi pada tahun 2021 dilihat dari jenisnya berjumlah 3 fasilitas. Jenis sarana pasar dengan bangunan semi permanen sebanyak 2 buah dan kelompok pertokoan terdapat 1 area di desa pajar bulan

The number of trading facilities in Tanjung Sakti Pumi Sub-district which is within the scope of the development of the Tanjung Sakti Pumi Sub-District Trade Office in 2021 seen from the type is 3 facilities. There are 2 types of market facilities with semi-permanent buildings and 1 shopping group in Pajar Bulan village

Gambar 7.1
Figures

**Banyaknya Koperasi Aktif Menurut Menurut Desa/
Kelurahan dan Jenis Koperasi di Kecamatan Tanjung
Sakti Pumi, 2021**

Number of Cooperative by Villages/Kelurahan and Type of Cooperative in Tanjung Sakti Pumi Subdistrict, 2021

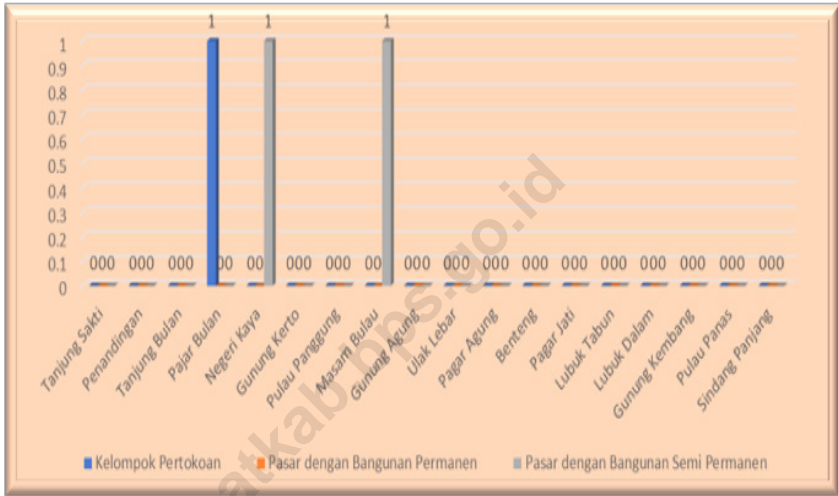


Sumber/Source: BPS, Pendataan Potensi Desa (Podes) 2021/BPS-Statistics Indonesia, Village Potential Data Collecting 2021

Gambar 7.2
Figures

**Banyaknya Sarana Perdagangan Menurut Desa/
Kelurahan dan Jenis Sarana Perdagangan di Kecamatan
Tanjung Sakti Pumi, 2021**

Number of Trade Facilities by Villages/Kelurahan and Type of Trade Facilities in Tanjung Sakti Pumi Subdistrict, 2021



Sumber/Source: BPS, Pendataan Potensi Desa (Podes) 2021/BPS-Statistics Indonesia, Village Potential Data Collecting 2021

Tabel 7.1
Table**Banyaknya Sarana Lembaga Keuangan Bank Menurut Desa/Kelurahan dan Jenis Bank di Kecamatan Tanjung Sakti Pumi, 2021***Number of Bank by Villages/Kelurahan and Type of Bank in Tanjung Sakti Pumi Subdistrict, 2021*

Desa/Kelurahan Village/Kelurahan	Bank Umum Pemerintah Government Bank	Bank Umum Swasta Private Bank	Bank Perkreditan Rakyat (BPR) Rural Bank
(1)	(2)	(3)	(4)
Tanjung Sakti	0	0	0
Penandingan	0	0	0
Tanjung Bulan	0	0	0
Pajar Bulan	2	0	0
Negeri Kaya	0	0	0
Gunung Kerto	0	0	0
Pulau Panggung	0	0	0
Masam Bulau	0	0	0
Gunung Agung	0	0	0
Ulak Lebar	0	0	0
Pagar Agung	0	0	0
Benteng	0	0	0
Pagar Jati	0	0	0
Lubuk Tabun	0	0	0
Lubuk Dalam	0	0	0
Gunung Kembang	0	0	0
Pulau Panas	0	0	0
Sindang Panjang	0	0	0
Kecamatan/district	2	0	0

Sumber/Source: BPS, Pendataan Potensi Desa (Podes) 2021/BPS-Statistics Indonesia, Village Potential Data Collecting 2021

Tabel 7.2
Table

**Banyaknya Koperasi Aktif Menurut Menurut Desa/
Kelurahan dan Jenis Koperasi di Kecamatan Tanjung Sakti
Pumi, 2021**

*Number of Cooperative by Villages/Kelurahan and Type of
Cooperative in Tanjung Sakti Pumi Subdistrict, 2021*

Desa/Kelurahan <i>Village/Kelurahan</i>	Koperasi Unit Desa (KUD) <i>Village Cooperative Unit</i>	Koperasi Industri Kecil dan Kerajinan Rakyat (Kopinkra) <i>Small Industry and Citizen Handicraft Cooperative</i>
(1)	(2)	(3)
Tanjung Sakti	0	1
Penandingan	0	0
Tanjung Bulan	0	0
Pajar Bulan	0	0
Negeri Kaya	0	0
Gunung Kerto	0	0
Pulau Panggung	0	0
Masam Bulau	0	0
Gunung Agung	0	0
Ulak Lebar	0	0
Pagar Agung	0	0
Benteng	0	0
Pagar Jati	0	0
Lubuk Tabun	0	0
Lubuk Dalam	0	0
Gunung Kembang	0	0
Pulau Panas	0	0
Sindang Panjang	0	0
Kecamatan/district	0	1

Lanjutan Tabel/Continued Table 7.1

Desa/Kelurahan <i>Village/Kelurahan</i>	Koperasi Simpan Pinjam (Kospin) <i>Savings and Loan Cooperative</i>	Koperasi Lainnya <i>Other Cooperative</i>
(1)	(4)	(5)
Tanjung Sakti	0	0
Penandingan	0	0
Tanjung Bulan	0	0
Pajar Bulan	0	0
Negeri Kaya	0	0
Gunung Kerto	0	0
Pulau Panggung	0	0
Masam Bulau	0	1
Gunung Agung	0	0
Ulak Lebar	0	0
Pagar Agung	0	0
Benteng	0	0
Pagar Jati	0	0
Lubuk Tabun	0	0
Lubuk Dalam	0	0
Gunung Kembang	0	0
Pulau Panas	0	0
Sindang Panjang	0	0
Kecamatan/district	0	1

Sumber/Source: BPS, Pendataan Potensi Desa (Podes) 2021/BPS-Statistics Indonesia, Village Potential Data Collecting 2021

Tabel 7.3
Table

Banyaknya Sarana Perdagangan Menurut Desa/Kelurahan dan Jenis Sarana Perdagangan di Kecamatan Tanjung Sakti Pumi, 2021

Number of Trade Facilities by Villages/Kelurahan and Type of Trade Facilities in Tanjung Sakti Pumi Subdistrict, 2021

Desa/Kelurahan <i>Village/Kelurahan</i>	Kelompok Pertokoan <i>Shopping Complexs</i>	Pasar dengan Bangunan Permanen <i>Markets in Permanent Building</i>	Pasar dengan Bangunan Semi Permanen <i>Market in Semi Permanent Building</i>
(1)	(2)	(3)	(4)
Tanjung Sakti	0	0	0
Penandingan	0	0	0
Tanjung Bulan	0	0	0
Pajar Bulan	1	0	0
Negeri Kaya	0	0	1
Gunung Kerto	0	0	0
Pulau Panggung	0	0	0
Masam Bulau	0	0	1
Gunung Agung	0	0	0
Ulak Lebar	0	0	0
Pagar Agung	0	0	0
Benteng	0	0	0
Pagar Jati	0	0	0
Lubuk Tabun	0	0	0
Lubuk Dalam	0	0	0
Gunung Kembang	0	0	0
Pulau Panas	0	0	0
Sindang Panjang	0	0	0
Kecamatan/district	1	0	2

Lanjutan Tabel/Continued Table 7.3

Desa/Kelurahan <i>Village/Kelurahan</i>	<i>Pasar tanpa</i> <i>Bangunan</i> <i>Market without</i> <i>Permanent Building</i>	Mini Market/ Swalayan/Supermarket <i>Mini Market/Swalayan/ Supermarket</i>	Restoran/ Rumah Makan <i>Restaurant/ Food Stall</i>
(1)	(5)	(6)	(7)
Tanjung Sakti	0	0	0
Penandingan	0	0	0
Tanjung Bulan	0	0	0
Pajar Bulan	0	0	0
Negeri Kaya	0	0	0
Gunung Kerto	0	0	0
Pulau Panggung	0	0	0
Masam Bulau	0	0	0
Gunung Agung	0	0	0
Ulak Lebar	0	0	0
Pagar Agung	0	0	0
Benteng	0	0	0
Pagar Jati	0	0	0
Lubuk Tabun	0	0	0
Lubuk Dalam	0	0	0
Gunung Kembang	0	0	0
Pulau Panas	0	0	0
Sindang Panjang	0	0	0
Kecamatan/district	0	0	0

Sumber/Source: BPS, Pendataan Potensi Desa (Podes) 2021/BPS-Statistics Indonesia, Village Potential Data Collecting 2021

2023

SENSUS PERTANIAN

BerAKHLAK

Berorientasi Pelayanan Akuntabel Kompeten
Harmonis Loyal Adaptif Kolaboratif

DATA

MENCERDASKAN BANGSA

Enlighten The Nation



**BADAN PUSAT STATISTIK
KABUPATEN LAHAT**

BPS-Statistics of Lahat Regency

Jl. Bandar Jaya Lk. III Lahat

Telp. (0731)321416, Fax. (0731)321416

E-mail : bps1604@bps.go.id

ISSN 2808-5930

