

# KECAMATAN TANJUNG SAKTI PUMI DALAM ANGKA

*Tanjung Sakti Pumi District in Figures*  
**2021**



**BADAN PUSAT STATISTIK  
KABUPATEN LAHAT**  
*BPS-Statistics of Lahat Regency*

# KECAMATAN TANJUNG SAKTI PUMI DALAM ANGKA

*Tanjung Sakti Pumi District in Figures*  
**2021**



**KECAMATAN TANJUNG SAKTI PUMI DALAM ANGKA**  
*Tanjung Sakti Pumi District in Figures*  
**2021**

**ISBN:** 978-602-6376-04-6

**Katalog /Catalog:** 11020011604.011

**Ukuran Buku/Book Size:** 14,8 cm x 21 cm

**Jumlah Halaman/Number of Pages :** xviii + 102 hal/pages

**Naskah/Manuscript:**

**BPS Kabupaten Lahat**

*BPS-Statistics of Lahat Regency*

**Penyunting/Editor:**

**BPS Kabupaten Lahat**

*BPS-Statistics of Lahat Regency*

**Gambar Kover/Cover Design:**

**BPS Kabupaten Lahat/BPS-Statistics of Lahat Regency**

**Ilustrasi Kover/Cover Illustration:**

**Behanyutan Tanjung Sakti Pumi/ Pumi's Tanjung Sakti drift**

**BPS Kabupaten Lahat /BPS-Statistics of Lahat Regency**

**Dicetak oleh/Printed by:**

**Percetakan Mandiri/ Mandiri Printing**

**Dilarang mengumumkan, mendistribusikan, mengomunikasikan, dan/atau menggandakan sebagian atau seluruh isi buku ini untuk tujuan komersil tanpa izin tertulis dari Badan Pusat Statistik.**

*Prohibited to announce, distribute, communicate, and/or copy part or all of this book for commercial purpose without permission from BPS-Statistics Indonesia.*

**Tim Penyusun**

*Drafting Team*

**Kecamatan Tanjung Sakti Pumi Dalam Angka 2021**

*Tanjung Sakti Pumi District in Figures 2021*

**Penanggung Jawab Umum/General Person In Charge :**

**Ir. Chairanita Kurniarita. M,Si**

**Penanggung Jawab Tekhnis/Technical Person In Charge :**

Nur Yanuar, S,ST

**Editor :**

Nur Yanuar, S.ST

Santi Noprianti, S.T

**Penulis dan Pengolah Data/Writer and Data Processor :**

Santi Noprianti, S.T

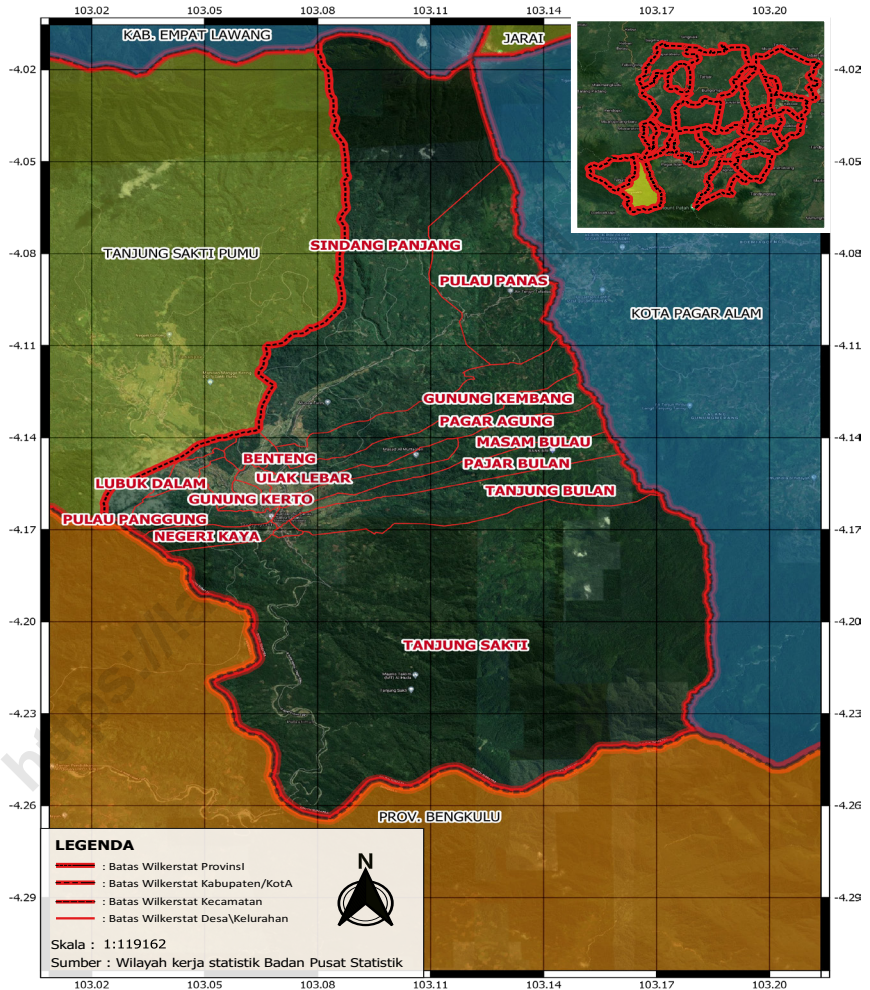
**Desain atau Layouting/Design or Layout :**

Santi Noprianti, S.T



# PETA WILAYAH KECAMATAN TANJUNG SAKTI PUMI

## DISTRICT AREA MAP TANJUNG SAKTI PUMI





**KEPALA BPS KABUPATEN LAHAT**  
*CHIEF STATISTICIAN OF LAHAT REGENCY*



**Ir. Chairanita Kurniarita, M.Si.**







## KATA PENGANTAR

Kecamatan Tanjung Sakti Pumi Dalam Angka Tahun 2021 merupakan publikasi tahunan yang diterbitkan oleh BPS Kabupaten Lahat. Disadari bahwa publikasi ini belum sepenuhnya memenuhi harapan pihak pemakai data khususnya para perencana, namun diharapkan dapat membantu melengkapi penyusunan rencana pembangunan di Kabupaten Lahat.

Publikasi ini dapat terwujud berkat kerja sama dan bantuan dari berbagai pihak baik instansi pemerintah maupun swasta. Kepada semua pihak yang telah memberikan bantuan disampaikan penghargaan dan terima kasih yang sebesar-besarnya.

Walaupun publikasi ini telah disiapkan sebaik-baiknya, namun disadari masih ada kekurangan dan kesalahan yang terjadi. Untuk perbaikan publikasi ini, tanggapan dan saran yang bersifat konstruktif dari para pemakai sangat diharapkan.

Lahat, Agustus 2021  
Kepala BPS  
Kabupaten Lahat

**Ir. Chairanita Kurniarita**



## PREFACE

*Tanjung Sakti Pumi District in Figures 2021 is an annual publication published by BPS Kabupaten Lahat. It is realized that this publication has not fully met the expectations of data users, especially planners, but is expected to help complete the preparation of development plans in Lahat Regency.*

*This publication was made possible thanks to the cooperation and assistance of various parties, both government and private agencies. To all those who have provided assistance, we express our deepest gratitude and appreciation.*

*Although this publication has been prepared as well as possible, it is recognized that there are still shortcomings and errors that occur. For the improvement of this publication, constructive feedback and suggestions from users are highly expected.*

*Lahat, August 2020  
Chief Statistician of  
Lahat Regency*

**Ir. Chairanita Kurniarita**

## DAFTAR ISI / CONTENTS

|   | Halaman<br><i>Page</i> |
|---|------------------------|
| Kata Pengantar/ <i>Preface</i> .....                                | ix                     |
| Daftar Isi/ <i>Contents</i> .....                                   | xi                     |
| Daftar Singkatan/ <i>List of Abbreviations</i> .....                | xiii                   |
| Statistik Kunci/ <i>Key Statistics</i> .....                        | xiv                    |
| <br>  |                        |
| 1. Geografi/ <i>Geography</i> .....                                 | 1                      |
| 2. Sosial dan Kesejahteraan Rakyat/ <i>Social and Welfare</i> ..... | 9                      |
| 3. Penduduk / <i>Population</i> .....                               | 45                     |
| 4. Pertanian dan Perikanan/ <i>Agriculture and Fishery</i> .....    | 55                     |
| 5. Tourisme and Ekonomi/ <i>Tourism and Economy</i> .....           | 87                     |



## PENJELASAN UMUM/EXPLANATORY NOTES

Tanda-tanda, satuan-satuan, dan lain-lainnya yang digunakan dalam publikasi ini adalah sebagai berikut:

*Symbols, measurement units, and acronyms which are used, this publication, are as follows:*

### 1, TANDA-TANDA/SYMBOLS

|   |       |
|---|-------|
| Data tidak tersedia/ <i>Data not available</i> .....                      | : ... |
| Tidak ada atau nol / <i>Null or zero</i> .....                            | : -   |
| Data dapat diabaikan/ <i>Data negligible</i> .....                        | : 0   |
| Tanda decimal/ <i>Decimal point</i> .....                                 | : ,   |
| Data tidak dapat ditampilkan/ <i>Not applicable</i> .....                 | : NA  |
| Angka estimasi/ <i>Estimated figures</i> .....                            | : e   |
| Angka diperbaiki/ <i>Revised figures</i> .....                            | : r   |
| Angka sementara/ <i>Preliminary figures</i> .....                         | : x   |
| Angka sangat sementara/ <i>Very preliminary figures</i> .....             | : xx  |
| Angka sangat sangat sementara/ <i>Very very preliminary figures</i> ..... | : xxx |

### 2, SATUAN/UNITS

|  |   |
|--|---|
| barel/ <i>barrel</i> .....                           | : 158,99 liter/ <i>litres</i> = 1/6,2898 m <sup>3</sup> |
| hektar (ha)/ <i>hectare (ha)</i> .....               | : 10 000 m <sup>2</sup>                                 |
| kilometer (km)/ <i>kilometres (km)</i> .....         | : 1 000 meter/ <i>meters (m)</i>                        |
| knot/ <i>knot</i> .....                              | : 1,8523 km/jam ( <i>km/hour</i> )                      |
| kuintal/ <i>quintal</i> .....                        | : 100 kg  |
| KWh .....  | : 1 000 Watt hour                                       |
| MWh .....  | : 1 000 KWh   |
| liter (untuk beras)/ <i>litre (for rice)</i> .....   | : 0,80 kg   |
| MMSCF .....  | : 1/35,3 m <sup>3</sup>                                 |
| metrik ton (m,ton)/ <i>metric ton (m, ton)</i> ..... | : 0,98421 long ton = 1 000 kg                           |
| ons/ <i>ounce</i> .....                              | : 28,31 gram/ <i>grams</i>                              |
| ton .....  | : 1 000 kg  |

Satuan lain: buah, dus, butir, helai/lembar, kaleng, batang, pulsa, ton kilometer (ton-km), jam, menit, persen (%),

*Other units: unit, pack, pieces, sheet, tin, pulse, ton-kilometres(ton-km), hour, minute, percent (%)*,

Perbedaan angka di belakang koma disebabkan oleh pembulatan angka,  
*The difference, decimal numbers is caused by rounding,*



## DAFTAR SINGKATAN/ LIST OF ABBREVIATIONS

|           |   |
|-----------|---|
| SI        | : Stasiun Iklim/ <i>Climate Station</i>   |
| SIMPK     | : Stasiun Meteorologi Pertanian Khusus/ <i>Special Agricultural Meteorological Station</i>  |
| t,t       | : Tempat tidur/Bed  |
| BCG       | : Bacillus Calmette Guerin  |
| DPT       | : Difteri, Pertusis, Tetanus  |
| TT        | : Tetanus Toxoid  |
| IOT       | : Industri Obat Tradisional/ <i>Traditional Medicine,dustry</i>                             |
| IKOT      | : Industri Kecil Obat Tradisional/ <i>Traditional Medicine Small</i>                        |
| Alkes     | : Alat kesehatan/ <i>Health Kits</i>  |
| PKRT      | : Perbekalan Kesehatan Rumah tangga/ <i>Household Health Logistics</i>                      |
| Kompl     | : Komplemen/ <i>Complement</i>  |
| IRTP      | : Industri Pangan Produksi Rumah Tangga/ <i>Foods Home,dustry</i>                           |
| PBF       | : Pedagang Besar Farmasi/ <i>Pharmacy Whole-seller</i>                                      |
| GFK       | : Gudang Farmasi Kab/Kota/Regency/ <i>Municipality Pharmacy Warehouse</i>                   |
| RB        | : Rumah Bersalin/ <i>Delivery House</i>   |
| Pustu     | : Puskesmas pembantu/ <i>Auxiliary Public Health Center</i>                                 |
| BP        | : Balai Pengobatan/ <i>Polyclinic</i>   |
| TPS       | : Tempat Pembuangan Sementara / <i>landfill</i>   |
| Jamkesmas | : Jaminan kesehatan masyarakat miskin/ <i>Poor public health,surance</i>                    |
| PJKMU     | : Program Jaminan Kesehatan Masyarakat Umum/ <i>General Public Health Insurance Program</i> |
| SIUP      | : Surat Ijin Usaha Perdagangan/ <i>Trading Permission Letter</i>                            |
| TDP       | : Tanda Daftar Perusahaan/ <i>Company Registration Identity</i>                             |
| API       | : Angka Pengenal Importir/ <i>Importer's Identity Number</i>                                |





## Data Statistik Kunci Kabupaten Lahat, 2018–2020

### Key Statistics Lahat Regency, 2018–2020

| Rincian/Description   | Satuan/Unit                    | 2018      | 2019       | 2020        |
|---|--------------------------------|-----------|------------|-------------|
| (1)   | (2)                            | (3)       | (4)        | (5)         |
| <b>SOSIAL/SOCIAL</b>  |                                |           |            |             |
| Penduduk/Population   | orang/ person                  | 405 524   | 409 348    | 430 071     |
| Laju Pertumbuhan Penduduk/Population Growth   | %                              | 1,02      | 0,93       | 4,81        |
| Sex Rasio/Sex Ratio   | -                              | 104,00    | 104,00     | 105,00      |
| Kepadatan Penduduk/Population Density   | orang/km2<br>person/km2        | 93,00     | 98,90      | 98,60       |
| Angka Harapan Hidup <sup>1-e</sup> /Life Expectancy Rate <sup>1</sup>   | tahun/years                    | 65,50     | 65,76      | 66,04       |
| Penduduk Miskin <sup>2</sup> /Poor People <sup>2</sup>  | ribu Jiwa<br>thousand souls    | 65,31     | 65,03      | 65,75       |
| Persentase Penduduk Miskin <sup>4</sup><br>Percentage of Poor People <sup>4</sup>   | %                              | 16,15     | 15,92      | 15,95       |
| Indeks Pembangunan Manusia-IPM <sup>5</sup><br>Human Development, dex <sup>5</sup>  | -                              | 66,99     | 67,62      | 67,44       |
| <b>EKONOMI/ECONOMIC</b>   |                                |           |            |             |
| Produk Domestik Regional Bruto (PDRB) Harga Berlaku <sup>6</sup><br>Gross Domestic Bruto (GDP) at Current Price <sup>6</sup>  | juta rupiah<br>million rupiahs | 15 984,33 | 17 171,70* | 17 364,77** |
| Laju Pertumbuhan Ekonomi <sup>8</sup> /Economic Growth <sup>7</sup>   | %                              | 4,07      | 5,62*      | 0,36**      |
| Produk Domestik Regional Bruto (PDRB) Harga Konstan <sup>6</sup><br>Gross Domestic Bruto (GDP) at Constant Price <sup>6</sup> | juta rupiah<br>million rupiahs | 11 723,72 | 12 382,33* | 12 427,42** |

- Catatan/Notes: <sup>1</sup> Hasil proyeksi penduduk, donesia 2010–2035 (pertengahan, /Juni)/The result of Indonesia population prjection 2010–2035 (mid year/June)
- <sup>2</sup> Kondisi Agustus/Condition at August
- <sup>3</sup> Menggunakan penimbang hasil proyeksi penduduk, 2010–2035/Weighted by the 2010–2035 population projection
- <sup>4</sup> Kondisi Maret/Condition at March
- <sup>5</sup> Sejak, 2010, IPM dihitung dengan metode baru, Komponen IPM metode baru adalah angka harapan hidup saat lahir, harapan lama sekolah, rata-rata lama sekolah, dan pengeluaran per kapita/Since 2010, HDI was calculated using new method, New HDI component are life expectancy at birth, expected years of schooling, means years of schooling, and expenditure per capita
- <sup>6</sup> Mulai, 2010 mengadopsi System of National Account 2008 (SNA 2008)/Since 2010 is, line with System of National Account 2008 (SNA 2008)
- \* Angka Sementara, \*\* Angka Sangat Sementara
- <sup>7</sup> Menggunakan, dasar 2010 (2010=100)/Using 2010 base year (2010=100)
- <sup>8</sup> Menggunakan proyeksi penduduk berdasarkan hasil SP2010/Using population projection based on SP2010



# 01

## GEOGRAFI GEOGRAPHY



### Batas-Batas Wilayah Kabupaten Lahat *Lahat Regency Borederline*

#### Kabupaten Muara Enim dan Musi Rawas *Muara Enim and Musi Rawas agency*



N



Kabupaten  
Empat Lawang  
*Empat Lawang Regency*



E



Kabupaten  
Muara Enim  
*Muara Enim Regency*

S



Kota Pagaralam dan Kabupaten Bengkulu Selatan Provinsi Bengkulu  
*Pagaralam City and Bengkulu Selatan Regency, Bengkulu Province*



## PENJELASAN TEKNIS

## TECHNICAL NOTES

- |  |  |
|--|--|
| <p>1. Badan Pusat Statistik (BPS) telah melakukan pendataan Potensi Desa (Podes) sejak tahun 1980. Sejak saat itu, Podes dilaksanakan secara rutin sebanyak 3 kali dalam kurun waktu sepuluh tahun untuk mendukung kegiatan Sensus Penduduk, Sensus Pertanian, ataupun Sensus Ekonomi. Dengan demikian, fakta penting terkait ketersediaan infrastruktur dan potensi yang dimiliki oleh setiap wilayah dapat dipantau perkembangannya secara berkala dan terus menerus</p> | <p>1. <i>BPS-Statistics Indonesia has already recorded village potential (Podes) since 1980. Since then, Podes regularly implemented 3 (three) times within ten years to support the activities of the Population Census, Agriculture Census, or Economic Census. Thus, important facts related to the availability of infrastructure and the potential possessed by each region can be monitored regularly and continually.</i></p> |
| <p>2. Iklim adalah keadaan hawa (suhu, kelembaban, awan, hujan, dan sinar matahari) pada suatu daerah dalam jangka waktu yang agak lama (30 tahun).</p>  | <p>2. <i>Climate is the state of the weather (temperature, humidity, clouds, rain, and sun) on an area within a longer period of time (30 years).</i></p>  |
| <p>3. Suhu adalah ukuran kuantitatif terhadap temperatur; panas dan dingin, diukur dengan termometer.</p>  | <p>3. <i>Temperature is a quantitative measure of the temperature; hot and cold, measured with a thermometer.</i></p>  |
| <p>4. Curah hujan adalah banyaknya hujan yang tercurah (turun) di suatu daerah dalam jangka waktu tertentu.</p>  | <p>4. <i>Rainfall is the amount of rain poured down in an area within a certain period.</i></p>  |
| <p>5. Hari hujan adalah hari dimana hujan tercurah (turun) dalam sebulan</p>   | <p>5. <i>Rainy Days is the day when the amount of rain has been poured in a month.</i></p>   |
| <p>6. Ibukota Kecamatan adalah Kelurahan/Desa dimana</p>   | <p>6. <i>Capital of District is a village where the governmental</i></p>   |

kantor pusat pemerintahan  
kecamatan berada.

*office of the District  
placed.*

7. Ibukota Kabupaten/Kota adalah Kelurahan/Desa dimana kantor pusat pemerintahan kabupaten/kota berada atau Kelurahan/Desa lainnya yang ditetapkan secara peraturan perundang-undangan daerah sebagai ibukota kabupaten/kota yang berlaku
7. *Capital of district is a village where the governmental office of the Regency/Municipality placed or another village which is stated as the capital of Regency/Municipality in the regional law.*

<https://lahatkab.bps.go.id>

**ULASAN***DESCRIPTION*

Kecamatan Tanjung Sakti Pumi dengan wilayah seluas 271,00 kilometer persegi (km<sup>2</sup>) dengan batasan wilayah sebagai berikut:

- Sebelah utara : Kecamatan Dempo Utara, Kota Pagar Alam
- Sebelah Selatan : Kabupaten Bengkulu Selatan
- Sebelah Timur : Kecamatan Kota Agung
- Sebelah Barat : Kecamatan Tanjung Sakti Pumi

*Tanjung Sakti Pumi district with an area of 271,00 square kilometers (km<sup>2</sup>) with the following boundaries:*

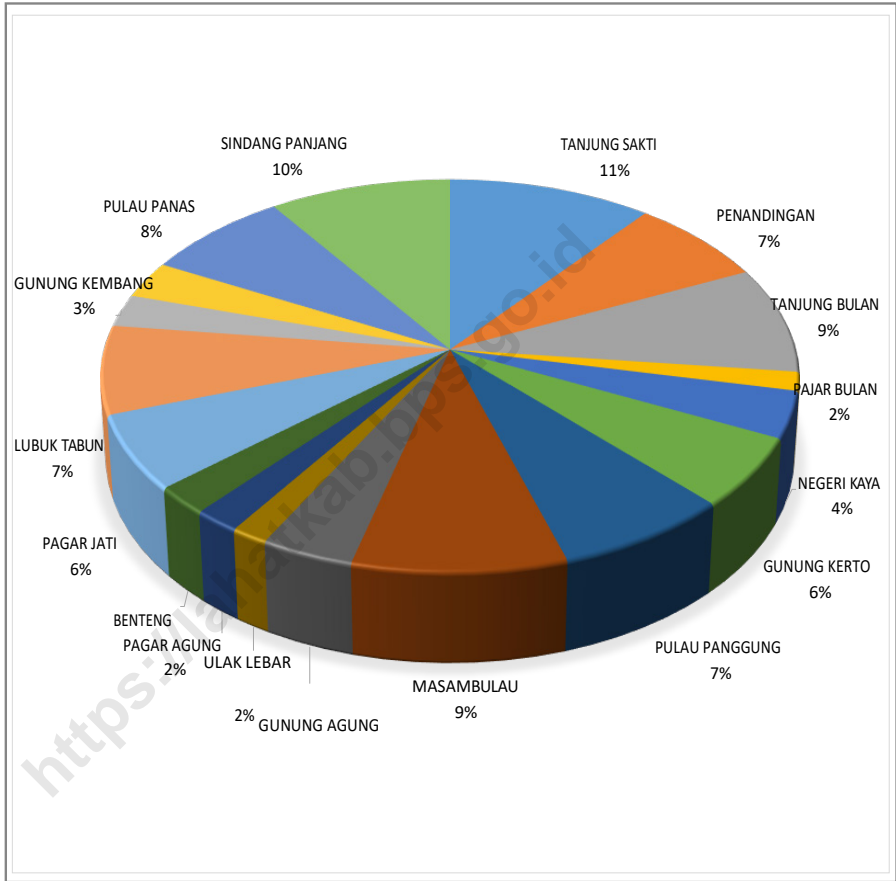
- *In the north : Dempo Utara districts, Pagar Alam City*
- *South side: Bengkulu Selatan*
- *East side : Kota Agung District*
- *West side : Tanjung Sakti Pulu District*

Persentase luas wilayah yang terbesar di Kecamatan Tanjung Sakti Pumi adalah wilayah desa Tanjung Sakti dengan persentase total luas sebesar 10.73 persen dari seluruh wilayah kecamatan Tanjung Sakti Pumi. Dengan luasan total sebesar 29,07 kilometer persegi. Daerah terluas kedua adalah desa Sindang Panjang dengan persentase luas sebesar 9.58 persen dari luasan total di Kecamatan Tanjung Sakti Pumi dengan nilai luas total sebesar 25,97 kilometer persegi. Desa dengan luas wilayah terkecil yaitu Pajar Bulan dan Ulak Lebar dengan luas 4,15 kilometer persegi dan memiliki persentase luas sebesar 1.53 persen dari total luasan di Kecamatan Tanjung Sakti Pumi. Luas terkecil kedua yaitu desa Pagar Agung dengan proporsi luas sebesar 1.92 persen dan luas total sebesar 5,19 kilometer persegi.

*The largest percentage of area in Tanjung Sakti Pumi district is the Tanjung Sakti village area with a percentage of the total area of 10.73 percent of the entire Tanjung Sakti Pumi district. With a total area of 29.07 square kilometers. The second largest area is Sindang Panjang village with an area percentage of 9.58 percent of the total area in Tanjung Sakti Pumi District with a total area value of 25.97 square kilometers. The villages with the smallest area are Pajar Bulan and Ulak Lebar with an area of 4.15 square kilometers and have a percentage of 1.53 percent of the total area in Tanjung Sakti Pumi District. The second smallest area is Pagar Agung village with an area proportion of 1.92 percent and a total area of 5.19 square kilometers.*



**Gambar 1.1** **Persentase Luas menurut Kelurahan/Desa , 2020**  
**Figures 1.1** **Percentase of Area by Kelurahan/Village (%), 2020**



Sumber/Source : Dinas Pertanahan Nasional Kabupaten Lahat/ *Representative office of National Land Authority of Lahat Regency*

## 1.1 KEADAAN GEOGRAFI

### GEOGRAPHY CONDITION

**Tabel 1.1.1 Luas Daerah Menurut Kelurahan/Desa, 2020**  
*Table Total Area of Region by Kelurahan/Village, 2020*

| Kelurahan/Desa<br><i>Kelurahan/Village</i> | Luas <sup>1</sup><br><i>Total Area<sup>1</sup></i><br>(km <sup>2</sup> /sq.km) | Persentase terhadap Luas<br>Wilayah<br><i>Percentage to District's Area</i> |
|--|--|---|
| (1)  | (3)  | (4)   |
| Tanjung Sakti                              | 29,07  | 10,73   |
| Penandingan                                | 19,73  | 7,28  |
| Tanjung Bulan                              | 23,88  | 8,81  |
| Pajar Bulan                                | 4,15   | 1,53  |
| Negeri Kaya                                | 10,38  | 3,83  |
| Gunung Kerto                               | 15,57  | 5,75  |
| Pulau Panggung                             | 19,73  | 7,28  |
| Masam Bulan                                | 23,88  | 8,81  |
| Gunung Agung                               | 10,38  | 3,83  |
| Ulak Lebar                                 | 4,15   | 1,53  |
| Pagar Agung                                | 5,19   | 1,92  |
| Benteng                                    | 6,23   | 2,30  |
| Pagar Jati                                 | 16,61  | 6,13  |
| Lubuk Tabun                                | 19,73  | 7,28  |
| Lubuk Dalam                                | 7,27   | 2,68  |
| Gunung Kembang                             | 8,31   | 3,07  |
| Pulau Panas                                | 20,77  | 7,66  |
| Sindang Panjang                            | 25,97  | 9,58  |
| <b>Kecamatan /District</b>                 | <b>271,00</b>  | <b>100,00</b>   |

Sumber/Source: Dinas Pertanahan Nasional Kabupaten Lahat/ *Representative office of National Land Authority of Lahat Regency*

## 1.2 WILAYAH ADMINISTRATIF

### ADMINISTRATIVE AREA

**Tabel 1.2.1 Jumlah Dusun di Kecamatan Tanjung Sakti Pumi, 2020**  
*Table 1.2.1 Number of Hamlets in Tanjung Sakti Pumi District, 2020*

| Kelurahan/Desa<br><i>Kelurahan/Village</i> | Jumlah Dusun<br><i>Number of Village</i> |
|--|--|
| (1)  | (3)                                      |
| Tanjung Sakti                              | 3  |
| Penandingan                                | 3  |
| Tanjung Bulan                              | 2  |
| Pajar Bulan                                | 3  |
| Negeri Kaya                                | 2  |
| Gunung Kerto                               | 3  |
| Pulau Panggung                             | 3  |
| Masam Bulan                                | 2  |
| Gunung Agung                               | 2  |
| Ulak Lebar                                 | 2  |
| Pagar Agung                                | 2  |
| Benteng                                    | 2  |
| Pagar Jati                                 | 2  |
| Lubuk Tabun                                | 2  |
| Lubuk Dalam                                | 2  |
| Gunung Kembang                             | 2  |
| Pulau Panas                                | 2  |
| Sindang Panjang                            | 9  |
| <b>Kecamatan /District</b>                 | <b>48</b>                                |

Catatan/Note: <sup>1</sup> Termasuk kelurahan dan Unit Permukiman Transmigrasi (UPT)/Include *Transmigration Settlement Unit*  
 Sumber/Source: Peraturan Kepala Badan Pusat Statistik Nomor 29 Tahun 2018 Tanggal 15 Januari 2018 tentang Perubahan Atas Peraturan Kepala Badan Pusat Statistik Nomor 55 Tahun 2017 tentang Kode dan Nama Wilayah Kerja Statistik Tahun 2017, SIMDASI BPS Kabupaten Lahat  
*Chief Statistician Regulation Number 29/2018, January 15 2018, as a revision of Chief Statistician Regulation Number 55 of 2017 on Code and Name of Regional Level of Data Collection.*

## SOSIAL DAN KESEJAHTERAAN RAKYAT SOCIAL AND WELFARE

### Jumlah Sekolah, Murid dan Guru SD, SMP, SMA, dan SMK Kabupaten Lahat 2020

*Total School, Student and Teacher of Elementary, Junior High, Senior High and Vocational School of  
Lahat Regency 2020*

#### Sekolah Dasar / Elementary School



287  
Sekolah/School



4.047  
Murid/Student



40.703  
Guru/Teacher

#### Sekolah Menengah / Junior High Pertama School

71

Sekolah/School



1.548

Murid/Student



17.447

Guru/Teacher



#### Sekolah Menengah / Senior High Atas School



39  
Sekolah/School



1.139  
Murid/Student



12.823  
Guru/Teacher

#### Sekolah Menengah / Vocational Kejuruan School

12

Sekolah/School



499

Murid/Student



5.965

Guru/Teacher





**PENJELASAN TEKNIS****TECHNICAL NOTES**

1. Data Podes merupakan satu-satunya sumber data kewilayahan yang muatannya beragam dan memberi gambaran tentang situasi pembangunan suatu wilayah (regional) ini berbeda dengan data dari hasil pendekatan rumah tangga yang lebih menekankan pada dimensi aktivitas sektoral. Keduanya sama penting dan menjadi kekayaan BPS.
  2. Pencacahan Podes dilakukan secara sensus terhadap seluruh wilayah administrasi pemerintahan terendah setingkat desa (yaitu desa, kelurahan, nagari, Unit Permukiman Transmigrasi (UPT)) yang masih dibina oleh kementerian terkait.
  3. Jalur Pendidikan di Indonesia terdiri atas 1) pendidikan formal, 2) pendidikan non formal, dan 3) pendidikan informal yang ketiganya dapat saling melengkapi dan memperkaya (Undang-Undang No. 20 Tahun 2014 tentang Sistem Pendidikan Nasional).
  4. Jenjang Pendidikan Formal terdiri atas pendidikan dasar, pendidikan menengah, dan pendidikan tinggi. Jenis pendidikan yang diajarkan mencakup pendidikan umum, kejuruan, akademik,
1. *Podes data is the only one Source of spatial data consisting of various,formation and providing a picture of development progress,a region. The Podes data are different from data resulted from household surveys focusing on the dimension of sectoral activities. Both kind of data are important and become the trade mark of BPS on the data richness aspect.*
  2. *Podes enumeration is implemented as a cencus of the lowest governmental administrative region equivalent to village (in village, District, nagari, and Transmigration Settlement Unit which is still fostered by the relevant ministries).*
  3. *The Education System Indonesia consists of 1) a formal education, 2) non-formal education and 3). formal education that all three can be complementary and enriching (Law No. 20 Year 2014 about The National Education System).*
  4. *The Formal Education Level consists of primary education, secondary education, and high education. The kind of education that taught consists of general education, vocational, academic, professional,*

profesi, vokasi, keagamaan, dan khusus.

a. Pendidikan Dasar berbentuk Sekolah Dasar (SD) dan Madrasah Ibtidaiyah (MI) atau bentuk lain yang sederajat serta Sekolah Menengah Pertama (SMP) dan Madrasah Tsanawiyah (MTs), atau bentuk lain yang sederajat.

b. Pendidikan Menengah berbentuk Sekolah Menengah Atas (SMA), Madrasah Aliyah (MA), Sekolah Menengah Kejuruan (SMK), dan Madrasah Aliyah Kejuruan (MAK), atau bentuk lain yang sederajat.

c. Pendidikan Tinggi merupakan jenjang pendidikan setelah pendidikan menengah yang mencakup program pendidikan diploma, sarjana, magister, spesialis, dan doktor yang diselenggarakan oleh perguruan tinggi. Perguruan tinggi dapat berbentuk akademi, politeknik, sekolah tinggi institut, atau universitas.

5. Keluhan kesehatan adalah keadaan seseorang yang mengalami gangguan kesehatan atau kejiwaan, baik karena penyakit akut, penyakit kronis, kecelakaan, kriminal, atau hal lain.

*religious, and specific education.*

*a. The Primary Education consists of Elementary School and Islamic Elementary School or other equivalent forms and Junior High School and MTs, or other equivalent forms.*

*b. The Secondary Education consists of the senior high school, MA, Vocational School, and Vocational Madrasah Aliyah, or other equivalent forms.*

*c. The High Education consists of the education level after the secondary education that consists of diplomas, bachelor, master, specialist, and doctoral degrees that are held by the college. The colleges can be academy, polytechnic, high school institute, or university.*

*5. Health complaint is a condition where a person has health or mental problems because of acute illness, chronically illness, accident, crimes, or others.*

**ULASAN***DESCRIPTION*

Pendidikan merupakan kunci utama dalam perkembangan sumber daya manusia yang berkualitas. Memperoleh pendidikan yang baik dan berkualitas merupakan hak setiap warga Negara sebagaimana yang diamanatkan oleh UUD 1945. Selain itu, pendidikan juga merupakan kebutuhan mendasar untuk berkembangnya suatu bangsa dan Negara. Oleh karena itu peningkatan serta penyempurnaan pendidikan perlu dilakukan dengan tujuan untuk menghasilkan SDM yang berkualitas, beriman, bertaqwa, dan bertanggung jawab.

Untuk melakukan pelayanan kesehatan, tersedia tenaga kesehatan sebanyak 18 orang tenaga medis terdiri dari 1 orang dokter, 9 orang bidan dan 8 orang perawat, dengan sarana kesehatan yang ada diharapkan dapat memberikan pelayanan terbaik pada masyarakat.

Di Kecamatan Tanjung Sakti Pumi terdapat sarana kesehatan Puskesmas ada 1, puskesmas Pembantu ada 2, dan posyandu ada 21 yang tersebar di berbagai desa.

*Education is the main key in the development of quality human resources. Obtaining good and quality education is the right of every citizen as mandated by the 1945 Constitution. Apart from that, education is also a fundamental need for the development of a nation and a State. Therefore, the improvement and improvement of education needs to be done with the aim of producing quality, faithful, pious, and responsible human resources.*

*To provide health services, there are 18 medical personnel available, consisting of 1 doctor, 9 midwives and 8 nurses, with the existing health facilities expected to provide the best service to the community.*

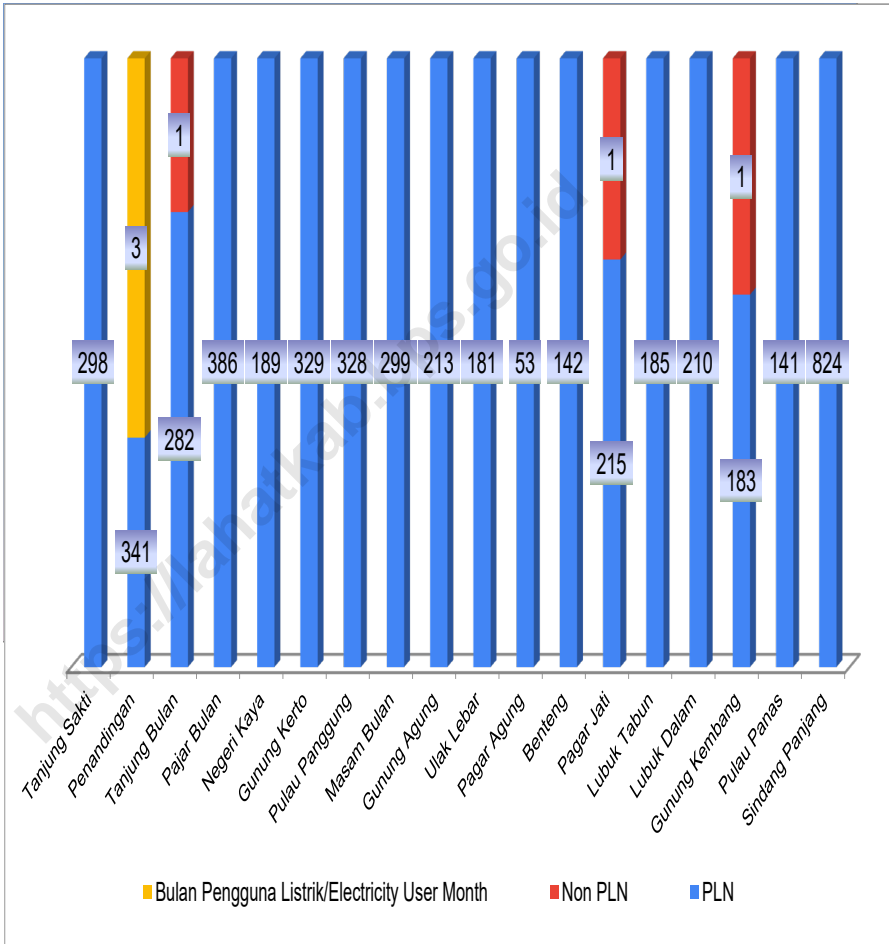
*In Tanjung Sakti Pumi District, there are 1 Puskesmas, 2 Sub-Puskesmas, and 21 posyandu spread across various villages.*



**Gambar 2.1**  
**Figures**

**Jumlah Pengguna Listrik dan bukan Pengguna Listrik di Kecamatan Tanjung Sakti Pumi menurut Kelurahan/ Desa, 2020**

*Number of Electricity Users and Non-Electricity Users District Tanjung Sakti Pumi by Kelurahan/Village, 2020*



Sumber/Source : BPS, Pendataan Potensi Desa (Podes)/ BPS–Statistics Indonesia, Village Potential Data Collection

**2. SOSIAL DAN KESEJAHTERAAN RAKYAT**

*SOCIAL AND WELFARE*

**2.1. PENDIDIKAN**

*EDUCATION*

**Tabel**  
*Table*

**2.1.1 Jumlah Fasilitas Sekolah Menurut Tingkat Pendidikan di Kelurahan/Desa, 2018-2020**  
*Number of School Facilities Education Level by Kelurahan/Village, 2018-2020*

| Kelurahan/Desa<br><i>Kelurahan/Village</i> | SD/MI<br><i>Primary School/MI</i> |                          |                        |                          |                        |                          | SMP/MTS<br><i>Junior High School/MTS</i> |                          |                        |                          |                        |                          |
|--|-----------------------------------|--------------------------|------------------------|--------------------------|------------------------|--------------------------|--|--------------------------|------------------------|--------------------------|------------------------|--------------------------|
|  | 2018                              |                          | 2019                   |                          | 2020                   |                          | 2018                                     |                          | 2019                   |                          | 2020                   |                          |
|  | Negeri<br><i>State</i>            | Swasta<br><i>Private</i> | Negeri<br><i>State</i> | Swasta<br><i>Private</i> | Negeri<br><i>State</i> | Swasta<br><i>Private</i> | Negeri<br><i>State</i>                   | Swasta<br><i>Private</i> | Negeri<br><i>State</i> | Swasta<br><i>Private</i> | Negeri<br><i>State</i> | Swasta<br><i>Private</i> |
| (1)  | (2)                               | (3)                      | (4)                    | (5)                      | (6)                    | (7)                      | (8)                                      | (9)                      | (10)                   | (11)                     | (12)                   |                          |
| Tanjung Sakti                              | 3                                 | -                        | 3                      | -                        | 3                      | -                        | -  | -                        | -                      | -                        | -                      | -                        |
| Penandingan                                | -                                 | -                        | -                      | -                        | -                      | -                        | -  | -                        | -                      | -                        | -                      | -                        |
| Tanjung Bulan                              | 2                                 | -                        | 2                      | -                        | 1                      | -                        | 1  | -                        | 1                      | -                        | 1                      | -                        |
| Pajar Bulan                                | -                                 | 1                        | -                      | 1                        | -                      | 1                        | -  | -                        | -                      | -                        | -                      | -                        |
| Negeri Kaya                                | -                                 | -                        | -                      | -                        | -                      | -                        | 1  | -                        | 1                      | -                        | 1                      | -                        |
| Gunung Kerto                               | 2                                 | -                        | 2                      | -                        | 1                      | -                        | 1  | -                        | -                      | -                        | -                      | -                        |
| Pulau Panggung                             | -                                 | 1                        | -                      | 1                        | -                      | 1                        | -  | -                        | -                      | -                        | -                      | -                        |
| Masam Bulan                                | 2                                 | 1                        | 2                      | 1                        | 1                      | 1                        | 1  | -                        | 1                      | -                        | 1                      | -                        |
| Gunung Agung                               | -                                 | -                        | -                      | -                        | -                      | -                        | -  | -                        | -                      | -                        | -                      | -                        |
| Ulak Lebar                                 | 2                                 | -                        | 2                      | -                        | 1                      | -                        | -  | -                        | -                      | -                        | -                      | -                        |
| Pagar Agung                                | -                                 | -                        | -                      | -                        | -                      | -                        | -  | -                        | -                      | -                        | -                      | -                        |
| Benteng                                    | -                                 | -                        | -                      | -                        | -                      | -                        | -  | -                        | -                      | -                        | -                      | -                        |
| Pagar Jati                                 | -                                 | -                        | -                      | -                        | -                      | -                        | -  | -                        | -                      | -                        | -                      | -                        |
| Lubuk Tabun                                | -                                 | -                        | -                      | -                        | -                      | -                        | -  | -                        | -                      | -                        | -                      | -                        |
| Lubuk Dalam                                | 2                                 | -                        | 2                      | -                        | 1                      | -                        | -  | -                        | -                      | -                        | -                      | -                        |
| Gunung Kembang                             | 2                                 | -                        | 2                      | -                        | 1                      | -                        | -  | -                        | 1                      | -                        | 1                      | -                        |
| Pulau Panas                                | 2                                 | -                        | 2                      | -                        | 1                      | -                        | 1  | -                        | -                      | -                        | -                      | -                        |
| Sindang Panjang                            | 4                                 | 1                        | -                      | 1                        | 3                      | 1                        | 1  | -                        | -                      | -                        | -                      | -                        |
| <b>Kecamatan /<br/><i>Districts</i></b>    | <b>21</b>                         | <b>4</b>                 | <b>17</b>              | <b>4</b>                 | <b>13</b>              | <b>4</b>                 | <b>6</b>                                 | <b>-</b>                 | <b>4</b>               | <b>-</b>                 | <b>4</b>               | <b>-</b>                 |

Lanjutan Tabel/Continued Table 2.1.1

| Kelurahan/Desa<br><i>Kelurahan/Village</i> | SMA/MA<br><i>Senior High School/MA</i> |                                      |                        |                                      |                        |                                      | SMK<br><i>Vocational School</i> |                                      |                        |                                      |                        |                                      |
|--|--|--------------------------------------|------------------------|--------------------------------------|------------------------|--------------------------------------|---------------------------------|--------------------------------------|------------------------|--------------------------------------|------------------------|--------------------------------------|
|  | 2018                                   |                                      | 2019                   |                                      | 2020                   |                                      | 2018                            |                                      | 2019                   |                                      | 2020                   |                                      |
|  | Negeri<br><i>State</i>                 | Swasta<br><i>Private<sup>a</sup></i> | Negeri<br><i>State</i> | Swasta<br><i>Private<sup>a</sup></i> | Negeri<br><i>State</i> | Swasta<br><i>Private<sup>a</sup></i> | Negeri<br><i>State</i>          | Swasta<br><i>Private<sup>a</sup></i> | Negeri<br><i>State</i> | Swasta<br><i>Private<sup>a</sup></i> | Negeri<br><i>State</i> | Swasta<br><i>Private<sup>a</sup></i> |
| (1)  | (13)                                   | (14)                                 | (15)                   | (16)                                 | (17)                   | (18)                                 | (19)                            | (20)                                 | (21)                   | (22)                                 | (23)                   | (24)                                 |
| Tanjung Sakti                              | -                                      | -                                    | -                      | -                                    | -                      | -                                    | -                               | -                                    | -                      | -                                    | -                      | -                                    |
| Penandingan                                | 1                                      | -                                    | 1                      | -                                    | 1                      | -                                    | -                               | -                                    | -                      | -                                    | -                      | -                                    |
| Tanjung Bulan                              | -                                      | -                                    | -                      | -                                    | -                      | -                                    | -                               | -                                    | -                      | -                                    | -                      | -                                    |
| Pajar Bulan                                | -                                      | -                                    | -                      | -                                    | -                      | -                                    | -                               | -                                    | -                      | -                                    | -                      | -                                    |
| Negeri Kaya                                | -                                      | -                                    | -                      | -                                    | -                      | -                                    | -                               | -                                    | -                      | -                                    | -                      | -                                    |
| Gunung Kerto                               | -                                      | -                                    | -                      | -                                    | -                      | -                                    | -                               | -                                    | -                      | -                                    | -                      | -                                    |
| Pulau Panggung                             | -                                      | -                                    | -                      | -                                    | -                      | -                                    | -                               | -                                    | -                      | -                                    | -                      | -                                    |
| Masam Bulan                                | -                                      | 2                                    | -                      | 1                                    | -                      | 1                                    | -                               | -                                    | -                      | -                                    | -                      | -                                    |
| Gunung Agung                               | -                                      | -                                    | -                      | -                                    | -                      | -                                    | -                               | -                                    | -                      | -                                    | -                      | -                                    |
| Ulak Lebar                                 | -                                      | -                                    | -                      | -                                    | -                      | -                                    | -                               | -                                    | -                      | -                                    | -                      | -                                    |
| Pagar Agung                                | -                                      | -                                    | -                      | -                                    | -                      | -                                    | -                               | -                                    | -                      | -                                    | -                      | -                                    |
| Benteng                                    | -                                      | -                                    | -                      | -                                    | -                      | -                                    | -                               | -                                    | -                      | -                                    | -                      | -                                    |
| Pagar Jati                                 | -                                      | -                                    | -                      | -                                    | -                      | -                                    | 1                               | -                                    | 1                      | -                                    | 1                      | -                                    |
| Lubuk Tabun                                | -                                      | -                                    | -                      | -                                    | -                      | -                                    | -                               | -                                    | -                      | -                                    | -                      | -                                    |
| Lubuk Dalam                                | -                                      | -                                    | -                      | -                                    | -                      | -                                    | -                               | -                                    | -                      | -                                    | -                      | -                                    |
| Gunung Kembang                             | -                                      | -                                    | -                      | -                                    | -                      | -                                    | -                               | -                                    | -                      | -                                    | -                      | -                                    |
| Pulau Panas                                | -                                      | -                                    | -                      | -                                    | -                      | -                                    | -                               | -                                    | -                      | -                                    | -                      | -                                    |
| Sindang Panjang                            | -                                      | -                                    | -                      | -                                    | -                      | -                                    | -                               | -                                    | -                      | -                                    | -                      | -                                    |
| <b>Kecamatan / Districts</b>               | <b>1</b>                               | <b>2</b>                             | <b>1</b>               | <b>1</b>                             | <b>1</b>               | <b>1</b>                             | <b>1</b>                        | <b>-</b>                             | <b>1</b>               | <b>-</b>                             | <b>1</b>               | <b>-</b>                             |

Lanjutan Tabel/Continued Table 2.1.1

| Kelurahan/Desa<br>Kelurahan/Village | Perguruan Tinggi<br>University |                    |                 |                    |                 |                    |
|-------------------------------------|--------------------------------|--------------------|-----------------|--------------------|-----------------|--------------------|
|                                     | 2018                           |                    | 2019            |                    | 2020            |                    |
|                                     | Negeri<br>State                | Swasta<br>Privatea | Negeri<br>State | Swasta<br>Privatea | Negeri<br>State | Swasta<br>Privatea |
| (1)                                 | (25)                           | (26)               | (27)            | (28)               | (29)            | (30)               |
| Tanjung Sakti                       | -                              | -                  | -               | -                  | -               | -                  |
| Penandingan                         | -                              | -                  | -               | -                  | -               | -                  |
| Tanjung Bulan                       | -                              | -                  | -               | -                  | -               | -                  |
| Pajar Bulan                         | -                              | -                  | -               | -                  | -               | -                  |
| Negeri Kaya                         | -                              | -                  | -               | -                  | -               | -                  |
| Gunung Kerto                        | -                              | -                  | -               | -                  | -               | -                  |
| Pulau Panggung                      | -                              | -                  | -               | -                  | -               | -                  |
| Masam Bulan                         | -                              | -                  | -               | -                  | -               | -                  |
| Gunung Agung                        | -                              | -                  | -               | -                  | -               | -                  |
| Ulak Lebar                          | -                              | -                  | -               | -                  | -               | -                  |
| Pagar Agung                         | -                              | -                  | -               | -                  | -               | -                  |
| Benteng                             | -                              | -                  | -               | -                  | -               | -                  |
| Pagar Jati                          | -                              | -                  | -               | -                  | -               | -                  |
| Lubuk Tabun                         | -                              | -                  | -               | -                  | -               | -                  |
| Lubuk Dalam                         | -                              | -                  | -               | -                  | -               | -                  |
| Gunung Kembang                      | -                              | -                  | -               | -                  | -               | -                  |
| Pulau Panas                         | -                              | -                  | -               | -                  | -               | -                  |
| Sindang Panjang                     | -                              | -                  | -               | -                  | -               | -                  |
| <b>Kecamatan / Districts</b>        | -                              | -                  | -               | -                  | -               | -                  |

Sumber/Source : BPS, Pendataan Potensi Desa (Podes)/ BPS-Statistics Indonesia, Village Potential Data Collection

## 2.2 KESEHATAN HEALTH

**Tabel 2.2.1** Jumlah Sarana Kesehatan Menurut Kelurahan/Desa, 2018-2020  
*Table* Number of Health Facilities by Kelurahan/Village, 2018 - 2020

| Kelurahan/Desa<br><i>Kelurahan/Village</i> | Rumah Sakit<br><i>Hospital</i> |      |      | Rumah Sakit Bersalin<br><i>Maternity Hospital</i> |      |      |
|--|--------------------------------|------|------|---|------|------|
|  | 2018                           | 2019 | 2020 | 2018  | 2019 | 2020 |
| (1)  | (2)                            | (3)  | (4)  | (5)   | (6)  | (7)  |
| Tanjung Sakti                              | -                              | -    | -    | -   | -    | -    |
| Penandingan                                | -                              | -    | -    | -   | -    | -    |
| Tanjung Bulan                              | -                              | -    | -    | -   | -    | -    |
| Pajar Bulan                                | -                              | -    | -    | -   | -    | -    |
| Negeri Kaya                                | -                              | -    | -    | -   | -    | -    |
| Gunung Kerto                               | -                              | -    | -    | -   | -    | -    |
| Pulau Panggung                             | -                              | -    | -    | -   | -    | -    |
| Masam Bulan                                | -                              | -    | -    | -   | -    | -    |
| Gunung Agung                               | -                              | -    | -    | -   | -    | -    |
| Ulak Lebar                                 | -                              | -    | -    | -   | -    | -    |
| Pagar Agung                                | -                              | -    | -    | -   | -    | -    |
| Benteng                                    | -                              | -    | -    | -   | -    | -    |
| Pagar Jati                                 | -                              | -    | -    | -   | -    | -    |
| Lubuk Tabun                                | -                              | -    | -    | -   | -    | -    |
| Lubuk Dalam                                | -                              | -    | -    | -   | -    | -    |
| Gunung Kembang                             | -                              | -    | -    | -   | -    | -    |
| Pulau Panas                                | -                              | -    | -    | -   | -    | -    |
| Sindang Panjang                            | -                              | -    | -    | -   | -    | -    |
| <b>Kecamatan / Districts</b>               | -                              | -    | -    | -   | -    | -    |

Lanjutan Tabel/Continued Table 2.2.1

| Kelurahan/Desa<br><i>Kelurahan/Village</i> | Poliklinik<br><i>Polyclinic</i> |      |      | Puskesmas<br><i>Public Health Center</i> |      |      |
|--|---------------------------------|------|------|--|------|------|
|  | 2018                            | 2019 | 2020 | 2018                                     | 2019 | 2020 |
| (1)  | (8)                             | (9)  | (10) | (11)                                     | (12) | (13) |
| Tanjung Sakti                              | -                               | -    | -    | -  | -    | -    |
| Penandingan                                | -                               | -    | -    | -  | -    | -    |
| Tanjung Bulan                              | -                               | -    | -    | 2  | 2    | 1    |
| Pajar Bulan                                | -                               | -    | -    | -  | -    | -    |
| Negeri Kaya                                | -                               | -    | -    | -  | -    | -    |
| Gunung Kerto                               | -                               | -    | -    | -  | -    | -    |
| Pulau Panggung                             | -                               | -    | -    | -  | -    | -    |
| Masam Bulan                                | -                               | -    | -    | -  | -    | -    |
| Gunung Agung                               | -                               | -    | -    | -  | -    | -    |
| Ulak Lebar                                 | -                               | -    | -    | -  | -    | -    |
| Pagar Agung                                | -                               | -    | -    | -  | -    | -    |
| Benteng                                    | -                               | -    | -    | -  | -    | -    |
| Pagar Jati                                 | -                               | -    | -    | -  | -    | -    |
| Lubuk Tabun                                | -                               | -    | -    | -  | -    | -    |
| Lubuk Dalam                                | -                               | -    | -    | -  | -    | -    |
| Gunung Kembang                             | -                               | -    | -    | -  | -    | -    |
| Pulau Panas                                | -                               | -    | -    | -  | -    | -    |
| Sindang Panjang                            | -                               | -    | -    | -  | -    | -    |
| <b>Kecamatan / Districts</b>               | -                               | -    | -    | -  | -    | -    |

Lanjutan Tabel/Continued Table 2.2.1

| Kelurahan/Desa<br>Kelurahan/Village | Puskesmas Pembantu<br>Subsidiary of Public Health Center |          |          | Apotek<br>Pharmacy |          |          |
|-------------------------------------|--|----------|----------|--------------------|----------|----------|
|                                     | 2018   | 2019     | 2020     | 2018               | 2019     | 2020     |
| (1)                                 | (14)   | (15)     | (16)     | (17)               | (18)     | (19)     |
| Tanjung Sakti                       | -  | 1        | 1        | -                  | -        | -        |
| Penandingan                         | -  | -        | -        | -                  | -        | -        |
| Tanjung Bulan                       | -  | -        | -        | -                  | -        | -        |
| Pajar Bulan                         | -  | -        | -        | -                  | -        | -        |
| Negeri Kaya                         | -  | -        | -        | -                  | -        | -        |
| Gunung Kerto                        | -  | -        | -        | -                  | -        | -        |
| Pulau Panggung                      | -  | -        | -        | -                  | -        | -        |
| Masam Bulan                         | -  | -        | -        | -                  | -        | -        |
| Gunung Agung                        | -  | -        | -        | -                  | -        | -        |
| Ulak Lebar                          | -  | -        | -        | -                  | -        | -        |
| Pagar Agung                         | -  | -        | -        | -                  | -        | -        |
| Benteng                             | -  | -        | -        | -                  | -        | -        |
| Pagar Jati                          | -  | -        | -        | -                  | -        | -        |
| Lubuk Tabun                         | -  | -        | -        | -                  | -        | -        |
| Lubuk Dalam                         | -  | -        | -        | -                  | -        | -        |
| Gunung Kembang                      | -  | -        | -        | -                  | -        | -        |
| Pulau Panas                         | -  | -        | -        | -                  | -        | -        |
| Sindang Panjang                     | 1  | 1        | 1        | -                  | -        | -        |
| <b>Kecamatan / Districts</b>        | <b>1</b>   | <b>2</b> | <b>2</b> | <b>-</b>           | <b>-</b> | <b>-</b> |

Lanjutan Tabel/Continued Table 2.2.1

| Kelurahan/Desa<br><i>Kelurahan/Village</i> | Klinik/Balai Kesehatan<br><i>Medical Clinic</i> |          |          | Posyandu<br><i>Integrated Service Post</i> |           |           |
|--|---|----------|----------|--|-----------|-----------|
|  | 2018  | 2019     | 2020     | 2018                                       | 2019      | 2020      |
| (1)  | (20)  | (21)     | (22)     | (23)                                       | (24)      | (25)      |
| Tanjung Sakti                              | -   | -        | -        | 1  | 1         | 2         |
| Penandingan                                | -   | -        | -        | 1  | 1         | 1         |
| Tanjung Bulan                              | -   | -        | -        | 1  | 1         | 1         |
| Pajar Bulan                                | -   | -        | -        | 1  | 1         | 1         |
| Negeri Kaya                                | -   | -        | -        | 1  | 1         | 1         |
| Gunung Kerto                               | -   | -        | -        | 2  | 1         | 1         |
| Pulau Panggung                             | -   | -        | -        | 1  | 1         | 1         |
| Masam Bulan                                | -   | -        | -        | 2  | 1         | 1         |
| Gunung Agung                               | -   | -        | -        | 2  | 1         | 1         |
| Ulak Lebar                                 | -   | -        | -        | 2  | 1         | 1         |
| Pagar Agung                                | -   | -        | -        | 2  | 1         | 1         |
| Benteng                                    | -   | -        | -        | 2  | 1         | 1         |
| Pagar Jati                                 | -   | -        | -        | 2  | 1         | 1         |
| Lubuk Tabun                                | -   | -        | -        | 2  | 1         | 1         |
| Lubuk Dalam                                | -   | -        | -        | 2  | 1         | 1         |
| Gunung Kembang                             | -   | -        | -        | 2  | 1         | 1         |
| Pulau Panas                                | -   | -        | -        | 2  | 1         | 1         |
| Sindang Panjang                            | -   | -        | -        | 4  | 1         | 3         |
| <b>Kecamatan / Districts</b>               | <b>-</b>  | <b>-</b> | <b>-</b> | <b>32</b>                                  | <b>18</b> | <b>21</b> |



Lanjutan Tabel/Continued Table 2.2.1

| Kelurahan/Desa<br>Kelurahan/Village | Poskesdes<br>Village Maternity Cottage |          |          |
|-------------------------------------|--|----------|----------|
|                                     | 2018                                   | 2019     | 2020     |
| (1)                                 | (26)                                   | (27)     | (28)     |
| Tanjung Sakti                       | -                                      | -        | -        |
| Penandingan                         | -                                      | -        | -        |
| Tanjung Bulan                       | -                                      | -        | -        |
| Pajar Bulan                         | -                                      | -        | -        |
| Negeri Kaya                         | -                                      | -        | -        |
| Gunung Kerto                        | -                                      | -        | -        |
| Pulau Panggung                      | -                                      | -        | -        |
| Masam Bulan                         | -                                      | -        | -        |
| Gunung Agung                        | -                                      | -        | -        |
| Ulak Lebar                          | 1                                      | 1        | 1        |
| Pagar Agung                         | -                                      | -        | -        |
| Benteng                             | -                                      | -        | -        |
| Pagar Jati                          | 1                                      | 1        | 1        |
| Lubuk Tabun                         | -                                      | 1        | 1        |
| Lubuk Dalam                         | -                                      | -        | -        |
| Gunung Kembang                      | 1                                      | 1        | 1        |
| Pulau Panas                         | 1                                      | 1        | 1        |
| Sindang Panjang                     | 1                                      | -        | -        |
| <b>Kecamatan / Districts</b>        | <b>5</b>                               | <b>5</b> | <b>5</b> |

Sumber/Source : BPS, Pendataan Potensi Desa (Podes)/ BPS–Statistics Indonesia, Village Potential Data Collection

**Tabel** 2.2.2  
*Table*

**Jumlah Tenaga Kesehatan Menurut Kelurahan/Desa, 2020**

*Number of Medical Personnel by kelurahan/Village, 2020*

| Kelurahan/Desa<br><i>Kelurahan/Village</i> | Dokter<br><i>Doctor</i> | Perawat<br><i>Nurse</i> | Bidan<br><i>Midwife</i> | Farmasi<br><i>Pharmaceutical</i> | Ahli Gizi<br><i>Nutritionist</i> |
|--|-------------------------|-------------------------|-------------------------|----------------------------------|----------------------------------|
| (1)  | (2)                     | (3)                     | (4)                     | (5)                              | (6)                              |
| Tanjung Sakti                              | 1                       | 8                       | 9                       | -                                | -                                |
| Penandingan                                | -                       | -                       | -                       | -                                | -                                |
| Tanjung Bulan                              | -                       | -                       | -                       | -                                | -                                |
| Pajar Bulan                                | -                       | -                       | -                       | -                                | -                                |
| Negeri Kaya                                | -                       | -                       | -                       | -                                | -                                |
| Gunung Kerto                               | -                       | -                       | -                       | -                                | -                                |
| Pulau Panggung                             | -                       | -                       | -                       | -                                | -                                |
| Masam Bulan                                | -                       | -                       | -                       | -                                | -                                |
| Gunung Agung                               | -                       | -                       | -                       | -                                | -                                |
| Ulak Lebar                                 | -                       | -                       | -                       | -                                | -                                |
| Pagar Agung                                | -                       | -                       | -                       | -                                | -                                |
| Benteng                                    | -                       | -                       | -                       | -                                | -                                |
| Pagar Jati                                 | -                       | -                       | -                       | -                                | -                                |
| Lubuk Tabun                                | -                       | -                       | -                       | -                                | -                                |
| Lubuk Dalam                                | -                       | -                       | -                       | -                                | -                                |
| Gunung Kembang                             | -                       | -                       | -                       | -                                | -                                |
| Pulau Panas                                | -                       | -                       | -                       | -                                | -                                |
| Sindang Panjang                            | -                       | -                       | -                       | -                                | -                                |
| <b>Kecamatan / Districts</b>               | <b>1</b>                | <b>8</b>                | <b>9</b>                | <b>-</b>                         | <b>-</b>                         |

*Sumber/ Source : BPS, Pendataan Potensi Desa (Podes)/ BPS–Statistics Indonesia, Village Potential Data Collection*

### 2.3 AGAMA DAN SOSIAL LAINNYA RELIGION AND OTHER SOCIAL AFFAIRS

**Tabel 2.3.1 Jumlah Penduduk Menurut Kelurahan/Desa dan Agama yang Dianut, 2021**  
*Table Population by Kelurahan/Village and Religion, 2021*

| Kelurahan/Desa<br><i>Kelurahan/Village</i> | Islam         | Protestan<br><i>Protestant</i> | Katolik<br><i>Catholic</i> | Hindu    | Budha<br><i>Buddha</i> | Lainnya<br><i>Others</i> |
|--|---------------|--------------------------------|----------------------------|----------|------------------------|--------------------------|
| (1)  | (2)           | (3)                            | (4)                        | (5)      | (6)                    | (7)                      |
| Tanjung Sakti                              | 1 299         | 12                             | -                          | -        | -                      | -                        |
| Penandingan                                | 1 206         | 15                             | -                          | -        | -                      | -                        |
| Tanjung Bulan                              | 879           | -                              | -                          | -        | -                      | -                        |
| Pajar Bulan                                | ...           | -                              | -                          | -        | -                      | -                        |
| Negeri Kaya                                | 549           | -                              | -                          | -        | -                      | -                        |
| Gunung Kerto                               | 1 292         | -                              | -                          | -        | -                      | -                        |
| Pulau Panggung                             | 1 206         | -                              | -                          | -        | -                      | -                        |
| Masam Bulan                                | 929           | -                              | -                          | -        | -                      | -                        |
| Gunung Agung                               | 785           | -                              | -                          | -        | -                      | -                        |
| Ulak Lebar                                 | 644           | -                              | -                          | -        | -                      | -                        |
| Pagar Agung                                | 257           | -                              | -                          | -        | -                      | -                        |
| Benteng                                    | 605           | -                              | -                          | -        | -                      | -                        |
| Pagar Jati                                 | 869           | -                              | -                          | -        | -                      | -                        |
| Lubuk Tabun                                | 805           | -                              | -                          | -        | -                      | -                        |
| Lubuk Dalam                                | 845           | -                              | -                          | -        | -                      | -                        |
| Gunung Kembang                             | 966           | -                              | -                          | -        | -                      | -                        |
| Pulau Panas                                | 580           | 21                             | -                          | -        | -                      | -                        |
| Sindang Panjang                            | 3 174         | 39                             | -                          | -        | -                      | -                        |
| <b>Kecamatan / Districts</b>               | <b>16 890</b> | <b>87</b>                      | <b>-</b>                   | <b>-</b> | <b>-</b>               | <b>-</b>                 |

Catatan/Note : ... Data tidak tersedia data/ Data not available

Kondisi data merupakan kondisi data sampai dengan semester 1 2021/ Data condition is data condition until semester 1 2021

Sumber/Source: Kementerian Agama Kabupaten Lahat/Ministry of Religion Lahat Regency

**Tabel**  
*Table* **2.3.2**

**Jumlah Tempat Peribadatan Menurut Kelurahan/Desa,  
2020**

*Number of Places of Worship by Kelurahan/Village and Religion,  
2020*

| Kelurahan/Desa<br><i>Kelurahan/Village</i> | Masjid<br><i>Mosque</i> | Mushola<br><i>Pray<br/>Room</i> | Gereja<br>Protestan<br><i>Protestant<br/>Church</i> | Gereja<br>Katholik<br><i>Catholic<br/>Church</i> | Pura<br><i>Temple</i> | Vihara<br><i>monastery</i> |
|--|-------------------------|---------------------------------|---|--|-----------------------|----------------------------|
| (1)  | (2)                     | (3)                             | (4)   | (5)  | (6)                   | (7)                        |
| Tanjung Sakti                              | 2                       | -                               | -   | -  | -                     | -                          |
| Penandingan                                | 1                       | -                               | -   | -  | -                     | -                          |
| Tanjung Bulan                              | 1                       | -                               | -   | -  | -                     | -                          |
| Pajar Bulan                                | 1                       | -                               | 1   | -  | -                     | -                          |
| Negeri Kaya                                | 1                       | -                               | -   | -  | -                     | -                          |
| Gunung Kerto                               | 2                       | -                               | -   | -  | -                     | -                          |
| Pulau Panggung                             | 1                       | -                               | -   | -  | -                     | -                          |
| Masam Bulan                                | 2                       | 1                               | -   | -  | -                     | -                          |
| Gunung Agung                               | 1                       | 1                               | -   | -  | -                     | -                          |
| Ulak Lebar                                 | 1                       | -                               | -   | -  | -                     | -                          |
| Pagar Agung                                | 1                       | -                               | -   | -  | -                     | -                          |
| Benteng                                    | 1                       | -                               | -   | -  | -                     | -                          |
| Pagar Jati                                 | 1                       | -                               | -   | -  | -                     | -                          |
| Lubuk Tabun                                | 1                       | -                               | -   | -  | -                     | -                          |
| Lubuk Dalam                                | 1                       | -                               | -   | -  | -                     | -                          |
| Gunung Kembang                             | 1                       | -                               | -   | -  | -                     | -                          |
| Pulau Panas                                | 1                       | -                               | 1   | -  | -                     | -                          |
| Sindang Panjang                            | 6                       | -                               | -   | -  | -                     | -                          |
| <b>Kecamatan / Districts</b>               | <b>26</b>               | <b>2</b>                        | <b>1</b>  | <b>9</b>   | <b>-</b>              | <b>-</b>                   |

*Sumber/Source : BPS, Pendataan Potensi Desa (Podes)/ BPS–Statistics Indonesia, Village Potential Data Collection*

## 2.4 SOSIAL LAINNYA

### OTHER SOCIAL AFFAIRS

**Tabel 2.4.1** Banyaknya Keluarga Menurut Kelurahan/Desa dan Jenis Pengguna Listrik di Kecamatan Tanjung Sakti Pumi, 2020  
*Number of Families by Kelurahan/Village and Type Electricity Users the District Tanjung Sakti Pumi, 2020*

| Kelurahan/Desa<br>Kelurahan/Village | Pengguna Listrik/ Electricity User |          |              | Bulan Pengguna Listrik/<br>Electricity User Month |
|-------------------------------------|------------------------------------|----------|--------------|---|
|                                     | PLN                                | Non PLN  | Jumlah Total |   |
| (1)                                 | (2)                                | (3)      | (4)          | (5)   |
| Tanjung Sakti                       | 298                                | -        | 298          | -   |
| Penandingan                         | 341                                | -        | 341          | 3   |
| Tanjung Bulan                       | 282                                | 1        | 283          | -   |
| Pajar Bulan                         | 386                                | -        | 386          | -   |
| Negeri Kaya                         | 189                                | -        | 189          | -   |
| Gunung Kerto                        | 329                                | -        | 329          | -   |
| Pulau Panggung                      | 328                                | -        | 328          | -   |
| Masam Bulan                         | 299                                | -        | 299          | -   |
| Gunung Agung                        | 213                                | -        | 213          | -   |
| Ulak Lebar                          | 181                                | -        | 181          | -   |
| Pagar Agung                         | 53                                 | -        | 53           | -   |
| Benteng                             | 142                                | -        | 142          | -   |
| Pagar Jati                          | 215                                | 1        | 216          | -   |
| Lubuk Tabun                         | 185                                | -        | 185          | -   |
| Lubuk Dalam                         | 210                                | -        | 210          | -   |
| Gunung Kembang                      | 183                                | 1        | 184          | -   |
| Pulau Panas                         | 141                                | -        | 141          | -   |
| Sindang Panjang                     | 824                                | -        | 824          | -   |
| <b>Kecamatan / Districts</b>        | <b>4 799</b>                       | <b>3</b> | <b>4 802</b> | <b>3</b>  |

Sumber/Source : BPS, Pendataan Potensi Desa (Podes)/ BPS–Statistics Indonesia, Village Potential Data Collection

**Tabel**  
*Table* **2.4.2**

**Banyaknya Kelurahan/Desa Menurut Keberadaan Penerangan Jalan Utama Kelurahan/Desa di Kecamatan Tanjung Sakti Pumi, 2018, 2019, dan 2020**

*Number of Kelurahan/Village According to Existence Lighting of Kelurahan/Village Main Roads District Tanjung Sakti Pumi, 2018, 2019 and 2020*

| <b>Sumber Penerangan Utama</b><br><i>Source of Primer Lights</i> | <b>2018</b> | <b>2019</b> | <b>2020</b> |
|--|-------------|-------------|-------------|
| <b>(1)</b>   | <b>(2)</b>  | <b>(3)</b>  | <b>(4)</b>  |
| Listrik Pemerintah<br><i>Government Electricity</i>              | 16          | 18          | 18          |
| Listrik Non Pemerintah<br><i>Non Government Electricity</i>      | 1           | -           | -           |
| Non Listrik<br><i>Non Electric</i>                               | -           | -           | -           |
| <b>Kecamatan / Districts</b>                                     | <b>17</b>   | <b>18</b>   | <b>18</b>   |

*Sumber/Source : BPS, Pendataan Potensi Desa (Podes)/ BPS-Statistics Indonesia, Village Potential Data Collection*

**Tabel**  
*Table* **2.4.3**

**Banyaknya Kelurahan/Desa Menurut Jenis Bahan Bakar untuk Memasak yang Digunakan Oleh Sebagian Besar Keluarga di Kecamatan Tanjung Sakti Pumi, 2018 -2020**

*Number of Villages / Kelurahan by Type of Fuel for Cooking Used By Most Families Tanjung Sakti Pumi District, 2018- 2020*

| <b>Jenis Bahan Bakar</b><br><i>Fuel Type</i>     | <b>2018</b> | <b>2019</b> | <b>2020</b> |
|--|-------------|-------------|-------------|
| (1)  | (2)         | (3)         | (4)         |
| Gas Kota<br><i>City Gas</i>                      | -           | -           | -           |
| LPG 3 Kg   | 14          | 18          | 18          |
| LPG lebih dari 3 Kg<br><i>LPG more than 3 Kg</i> | 3           | -           | -           |
| Minyak Tanah<br>Kerosene                         | -           | -           | -           |
| Kayu Bakar<br><i>firewood</i>                    | 1           | -           | -           |
| Lainnya<br><i>other</i>                          | -           | -           | -           |

*Sumber/ Source : BPS, Pendataan Potensi Desa (Podes)/ BPS–Statistics INdonesia, Village Potential Data Collection*

**Tabel** 2.4.4  
*Table*

**Banyaknya Kelurahan/Desa Menurut Sumber Air Minum Sebagian Besar Keluarga di Kecamatan Tanjung Sakti Pumi, 2018, 2019, dan 2020**

*Number of Kelurahan/ Villages Wards according to Drinking Water Source Most of the Families Tanjung Sakti Pumi District, 2018, 2019, dan 2020*

| <b>Sumber Air Minum</b><br><i>Drinking Water Source</i>   | <b>2018</b> | <b>2019</b> | <b>2020</b> |
|---|-------------|-------------|-------------|
| (1)   | (2)         | (3)         | (4)         |
| Air Kemasan Bermerk<br><i>Branded Bottled Water</i>   | -           | -           | -           |
| Air Isi Ulang<br><i>Refill Water</i>  | -           | -           | -           |
| Ledeng Dengan Meteran<br><i>Plumbing With Meter</i>   | 4           | 4           | 1           |
| Ledeng Tanpa Meteran<br><i>Plumbing Without Meter</i>   | 2           | -           | -           |
| Sumur Bor atau Pompa<br><i>Drilling Well or Pump</i>  | -           | -           | -           |
| Sumur<br><i>Well</i>  | 10          | 11          | 11          |
| Mata Air<br><i>Water springs</i>  | 2           | 3           | 6           |
| "Sungai/Danau/Kolam/ Waduk/<br>Situ/Embung/Bendungan"<br><i>"River/Lake/Pond/Reservoir/Situ/<br/>Reservoir/Dam"</i> | -           | -           | -           |
| Air Hujan<br><i>Rainwater</i>   | -           | -           | -           |
| Lainnya   | -           | -           | -           |

*Sumber/ Source : BPS, Pendataan Potensi Desa (Podes)/ BPS–Statistics INdonesia, Village Potential Data Collection*



**Tabel**  
Table 2.4.5

**Banyaknya Kelurahan/Desa Menurut Penggunaan Fasilitas Tempat Buang Air Besar Sebagian Besar Keluarga di Kecamatan Tanjung Sakti Pumi, 2018, 2019, dan 2020**

*Number of Kelurahan/Village by Use Most defecation facilities Families Tanjung Sakti Pumi District, 2018, 2019, dan 2020*

| Jenis Jamban<br><i>Type of latrine</i>  | 2018 | 2019 | 2020 |
|---|------|------|------|
| (1)                                     | (2)  | (3)  | (4)  |
| Jamban Sendiri<br><i>Own latrine</i>    | 10   | 10   | 16   |
| Jamban Bersama<br><i>Shared latrine</i> | -    | 1    | -    |
| Jamban Umum<br><i>Public latrine</i>    | -    | 4    | -    |
| Bukan Jamban<br><i>Not a latrine</i>    | 8    | 3    | 2    |

Sumber/Source: BPS, Pendataan Potensi Desa (Podes)/BPS—Statistics Indonesia, Village Potential Data Collection Chief Statistician Regulation Number 29/2018, January 15 2018, as a revision of Chief Statistician Regulation Number 55 of 2017 on Code and Name of Regional Level of Data Collection.

**Tabel**  
*Table* 2.4.6

**Kemudahan Untuk Mencapai Sarana Pendidikan Terdekat Bagi Kelurahan/Desa yang Tidak ada Sarana Pendidikan Menurut Kelurahan/Desa dan Jenjang Pendidikan di Kecamatan Tanjung Sakti Pumi, 2020**

*Ease of Reaching Nearest Educational Facilities for Kelurahan/Villages Districts with No Educational Facilities by Kelurahan/Village and Level of Education Tanjung Sakti Pumi District, 2020*

| <b>Kelurahan/Desa</b><br><i>Kelurahan/Village</i> | <b>SD</b><br><i>Primary School</i> | <b>MI</b> | <b>SMP</b><br><i>Junior High School</i> | <b>MTs</b> |
|---|------------------------------------|-----------|---|------------|
| (1)   | (2)                                | (3)       | (4)                                     | (5)        |
| Tanjung Sakti                                     | -                                  | Mudah     | Mudah                                   | Mudah      |
| Penandingan                                       | Mudah                              | Mudah     | Mudah                                   | Mudah      |
| Tanjung Bulan                                     | -                                  | Mudah     | Mudah                                   | Mudah      |
| Pajar Bulan                                       | -                                  | Mudah     | -                                       | Mudah      |
| Negeri Kaya                                       | Mudah                              | Mudah     | Mudah                                   | Mudah      |
| Gunung Kerto                                      | -                                  | Mudah     | Mudah                                   | Mudah      |
| Pulau Panggung                                    | -                                  | Mudah     | Mudah                                   | Mudah      |
| Masam Bulan                                       | -                                  | -         | -                                       | -          |
| Gunung Agung                                      | Mudah                              | Mudah     | Mudah                                   | Mudah      |
| Ulak Lebar  | -                                  | Mudah     | Mudah                                   | Mudah      |
| Pagar Agung                                       | Mudah                              | Mudah     | Mudah                                   | Mudah      |
| Benteng   | Mudah                              | Mudah     | Mudah                                   | Mudah      |
| Pagar Jati  | Mudah                              | Mudah     | Mudah                                   | Mudah      |
| Lubuk Tabun                                       | Mudah                              | Mudah     | Mudah                                   | Mudah      |
| Lubuk Dalam                                       | -                                  | Mudah     | -                                       | Mudah      |
| Gunung Kembang                                    | -                                  | Mudah     | Mudah                                   | Mudah      |
| Pulau Panas                                       | -                                  | Mudah     | Mudah                                   | Mudah      |
| Sindang Panjang                                   | -                                  | Mudah     | -                                       | Mudah      |

**Lanjutan Tabel/Continued Table 2.4.6**

| <b>Kelurahan/Desa</b><br><i>Kelurahan/Village</i> | <b>SMA</b><br><i>Senior High School</i> | <b>MA</b> | <b>SMK</b><br><i>Vocational School</i> | <b>Akademi/<br/>Perguruan<br/>Tinggi</b><br><i>University</i> |
|---|---|-----------|--|---|
| (1)   | (6)                                     | (7)       | (8)                                    | (9)   |
| Tanjung Sakti                                     | Mudah                                   | Mudah     | Mudah                                  | Mudah   |
| Penandingan                                       | -                                       | Mudah     | Mudah                                  | Mudah   |
| Tanjung Bulan                                     | Mudah                                   | Mudah     | Mudah                                  | Mudah   |
| Pajar Bulan                                       | Mudah                                   | Mudah     | Mudah                                  | Mudah   |
| Negeri Kaya                                       | Mudah                                   | Mudah     | Mudah                                  | Mudah   |
| Gunung Kerto                                      | Mudah                                   | Mudah     | Mudah                                  | Mudah   |
| Pulau Panggung                                    | Mudah                                   | Mudah     | Mudah                                  | Mudah   |
| Masam Bulan                                       | Mudah                                   | -         | Mudah                                  | Mudah   |
| Gunung Agung                                      | Mudah                                   | Mudah     | Mudah                                  | Mudah   |
| Ulak Lebar  | Mudah                                   | Mudah     | Mudah                                  | Mudah   |
| Pagar Agung                                       | Mudah                                   | Mudah     | Mudah                                  | Mudah   |
| Benteng   | Mudah                                   | Mudah     | Mudah                                  | Mudah   |
| Pagar Jati  | Mudah                                   | Mudah     | -                                      | Mudah   |
| Lubuk Tabun                                       | Mudah                                   | Mudah     | Mudah                                  | Mudah   |
| Lubuk Dalam                                       | Mudah                                   | Mudah     | Mudah                                  | Mudah   |
| Gunung Kembang                                    | Mudah                                   | Mudah     | Mudah                                  | Mudah   |
| Pulau Panas                                       | Mudah                                   | Mudah     | Mudah                                  | Mudah   |
| Sindang Panjang                                   | Mudah                                   | Mudah     | Mudah                                  | Mudah   |

Sumber/Source : BPS, Pendataan Potensi Desa (Podes)/ BPS—Statistics Indonesia, Village Potential Data Collection

**Tabel**  
*Table* 2.4.7

**Kemudahan Mencapai Sarana Kesehatan Terdekat  
Bagi Kelurahan/Desa yang Tidak ada Sarana Kesehatan  
Menurut Kelurahan/Desa dan Jenis Sarana Kesehatan di  
Kecamatan Tanjung Sakti Pumi, 2020**

*Ease of Reaching Nearest Health Facilities for Villages Districts  
with No Health Facilities by Village and Type of Health Facilities  
Tanjung Sakti Pumi District, 2020*

| <b>Kelurahan/Desa</b><br><i>Kelurahan/Village</i> | <b>Rumah Sakit</b><br><i>Hospital</i> | <b>RumahSakit<br/>Bersalin</b><br><i>Hospital<br/>Maternity</i> | <b>Poliklinik/Balai<br/>Pengobatan</b><br><i>Polyclinic/Hall<br/>Treatment</i> |
|---|---------------------------------------|---|--|
| (1)   | (2)                                   | (3)   | (4)  |
| Tanjung Sakti                                     | Mudah                                 | Mudah   | Mudah  |
| Penandingan                                       | Mudah                                 | Mudah   | Mudah  |
| Tanjung Bulan                                     | Mudah                                 | Mudah   | Mudah  |
| Pajar Bulan                                       | Mudah                                 | Mudah   | Mudah  |
| Negeri Kaya                                       | Mudah                                 | Mudah   | Mudah  |
| Gunung Kerto                                      | Mudah                                 | Mudah   | Mudah  |
| Pulau Panggung                                    | Mudah                                 | Mudah   | Mudah  |
| Masam Bulan                                       | Mudah                                 | Mudah   | Mudah  |
| Gunung Agung                                      | Mudah                                 | Mudah   | Mudah  |
| Ulak Lebar  | Mudah                                 | Mudah   | Mudah  |
| Pagar Agung                                       | Mudah                                 | Mudah   | Mudah  |
| Benteng   | Mudah                                 | Mudah   | Mudah  |
| Pagar Jati  | Mudah                                 | Mudah   | Mudah  |
| Lubuk Tabun                                       | Mudah                                 | Mudah   | Mudah  |
| Lubuk Dalam                                       | Mudah                                 | Mudah   | Mudah  |
| Gunung Kembang                                    | Mudah                                 | Mudah   | Mudah  |
| Pulau Panas                                       | Mudah                                 | Mudah   | Mudah  |
| Sindang Panjang                                   | Mudah                                 | Mudah   | Mudah  |

Lanjutan Tabel/Continued Table 2.4.7

| Kelurahan/Desa<br>Kelurahan/Village | Puskesmas Rawat inap<br>Inpatient Health Center | Puskesmas Tanpa<br>Rawat inap<br>Health Center without<br>Hospitalization | Apotek/ Pharmacy |
|-------------------------------------|---|---|------------------|
| (1)                                 | (5)   | (6)   | (7)              |
| Tanjung Sakti                       | Mudah   | -   | Mudah            |
| Penandingan                         | Mudah   | Mudah   | Mudah            |
| Tanjung Bulan                       | Mudah   | Mudah   | Mudah            |
| Pajar Bulan                         | Mudah   | Mudah   | Mudah            |
| Negeri Kaya                         | Mudah   | Mudah   | Mudah            |
| Gunung Kerto                        | Mudah   | Mudah   | Mudah            |
| Pulau Panggung                      | Mudah   | Mudah   | Mudah            |
| Masam Bulan                         | Mudah   | Mudah   | Mudah            |
| Gunung Agung                        | Mudah   | Mudah   | Mudah            |
| Ulak Lebar                          | Mudah   | Mudah   | Mudah            |
| Pagar Agung                         | Mudah   | Mudah   | Mudah            |
| Benteng                             | Mudah   | Mudah   | Mudah            |
| Pagar Jati                          | Mudah   | Mudah   | Mudah            |
| Lubuk Tabun                         | Mudah   | Mudah   | Mudah            |
| Lubuk Dalam                         | Mudah   | Mudah   | Mudah            |
| Gunung Kembang                      | Mudah   | Mudah   | Mudah            |
| Pulau Panas                         | Mudah   | Mudah   | Mudah            |
| Sindang Panjang                     | Mudah   | -   | Mudah            |

Sumber/Source : BPS, Pendataan Potensi Desa (Podes)/ BPS–Statistics Indonesia, Village Potential Data Collection

**Tabel**  
*Table* **2.4.8**

**Banyaknya Warga Penderita Gizi Buruk Menurut  
Kelurahan/Desa di Kecamatan Tanjung Sakti Pumi, 2018  
dan 2019**

*Number of People with Malnutrition by Kelurahan/Village  
Tanjung Sakti Pumi District, 2018 and 2019*

| <b>Kelurahan/Desa</b><br><i>Kelurahan/Village</i> | <b>2018</b> | <b>2019</b> |
|---|-------------|-------------|
| (1)   | (2)         | (3)         |
| Tanjung Sakti                                     | -           | -           |
| Penandingan                                       | -           | -           |
| Tanjung Bulan                                     | -           | -           |
| Pajar Bulan                                       | -           | -           |
| Negeri Kaya                                       | -           | -           |
| Gunung Kerto                                      | -           | 1           |
| Pulau Panggung                                    | -           | -           |
| Masam Bulan                                       | -           | -           |
| Gunung Agung                                      | -           | -           |
| Ulak Lebar  | -           | -           |
| Pagar Agung                                       | -           | -           |
| Benteng   | -           | -           |
| Pagar Jati  | -           | -           |
| Lubuk Tabun                                       | -           | -           |
| Lubuk Dalam                                       | -           | -           |
| Gunung Kembang                                    | -           | -           |
| Pulau Panas                                       | -           | -           |
| Sindang Panjang                                   | -           | -           |
| <b>Kecamatan / Districts</b>                      | <b>-</b>    | <b>1</b>    |

*Sumber/ Source : BPS, Pendataan Potensi Desa (Podes)/ BPS—Statistics Indonesia, Village Potential Data Collection*

**Tabel**  
*Table* 2.4.9

**Banyaknya Kejadian Bencana Alam Menurut Kelurahan/  
Desa dan Jenis Bencana Alam di Kecamatan Tanjung Sakti  
Pumi, 2020**

*Number of Natural Disaster, cidents by Kelurahan/Village and  
Type of Natural Disaster Tanjung Sakti Pumi District, 2020*

| <b>Kelurahan/Desa</b><br><i>Kelurahan/Village</i> | <b>Gempa Bumi</b><br><i>Earthquake</i> | <b>Tsunami</b><br><i>Tsunami</i> | <b>Gunung<br/>Meletus</b><br><i>Mountain<br/>erupt</i> | <b>Tanah Longsor</b><br><i>Landslide</i> |
|---|--|----------------------------------|--|--|
| (1)   | (2)                                    | (3)                              | (4)  | (5)                                      |
| Tanjung Sakti                                     | Tidak ada                              | Tidak ada                        | Tidak ada  | Ada                                      |
| Penandingan                                       | Tidak ada                              | Tidak ada                        | Tidak ada  | Tidak ada                                |
| Tanjung Bulan                                     | Tidak ada                              | Tidak ada                        | Tidak ada  | Ada                                      |
| Pajar Bulan                                       | Tidak ada                              | Tidak ada                        | Tidak ada  | Tidak ada                                |
| Negeri Kaya                                       | Tidak ada                              | Tidak ada                        | Tidak ada  | Tidak ada                                |
| Gunung Kerto                                      | Tidak ada                              | Tidak ada                        | Tidak ada  | Tidak ada                                |
| Pulau Panggung                                    | Tidak ada                              | Tidak ada                        | Tidak ada  | Tidak ada                                |
| Masam Bulan                                       | Tidak ada                              | Tidak ada                        | Tidak ada  | Tidak ada                                |
| Gunung Agung                                      | Tidak ada                              | Tidak ada                        | Tidak ada  | Tidak ada                                |
| Ulak Lebar  | Tidak ada                              | Tidak ada                        | Tidak ada  | Tidak ada                                |
| Pagar Agung                                       | Tidak ada                              | Tidak ada                        | Tidak ada  | Tidak ada                                |
| Benteng   | Tidak ada                              | Tidak ada                        | Tidak ada  | Tidak ada                                |
| Pagar Jati  | Tidak ada                              | Tidak ada                        | Tidak ada  | Tidak ada                                |
| Lubuk Tabun                                       | Tidak ada                              | Tidak ada                        | Tidak ada  | Tidak ada                                |
| Lubuk Dalam                                       | Tidak ada                              | Tidak ada                        | Tidak ada  | Tidak ada                                |
| Gunung Kembang                                    | Tidak ada                              | Tidak ada                        | Tidak ada  | Tidak ada                                |
| Pulau Panas                                       | Tidak ada                              | Tidak ada                        | Tidak ada  | Ada                                      |
| Sindang Panjang                                   | Tidak ada                              | Tidak ada                        | Tidak ada  | Ada                                      |

Lanjutan Tabel/Continued Table 2.4.9

| <b>Kelurahan/Desa</b><br><i>Kelurahan/Village</i> | <b>Banjir</b><br><i>Flood</i> | <b>Banjir Bandang</b><br><i>Flash floods</i> | <b>Kekeringan</b><br><i>Drought</i> |
|---|-------------------------------|--|-------------------------------------|
| (1)   | (6)                           | (7)  | (8)                                 |
| Tanjung Sakti                                     | Ada                           | Ada  | Tidak ada                           |
| Penandingan                                       | Tidak ada                     | Tidak ada                                    | Tidak ada                           |
| Tanjung Bulan                                     | Tidak ada                     | Ada  | Tidak ada                           |
| Pajar Bulan                                       | Ada                           | Tidak ada                                    | Tidak ada                           |
| Negeri Kaya                                       | Ada                           | Ada  | Tidak ada                           |
| Gunung Kerto                                      | Ada                           | Tidak ada                                    | Tidak ada                           |
| Pulau Panggung                                    | Ada                           | Tidak ada                                    | Tidak ada                           |
| Masam Bulan                                       | Tidak ada                     | Tidak ada                                    | Tidak ada                           |
| Gunung Agung                                      | Tidak ada                     | Tidak ada                                    | Tidak ada                           |
| Ulak Lebar  | Tidak ada                     | Tidak ada                                    | Tidak ada                           |
| Pagar Agung                                       | Tidak ada                     | Tidak ada                                    | Tidak ada                           |
| Benteng   | Tidak ada                     | Tidak ada                                    | Tidak ada                           |
| Pagar Jati  | Tidak ada                     | Tidak ada                                    | Ada                                 |
| Lubuk Tabun                                       | Ada                           | Tidak ada                                    | Tidak ada                           |
| Lubuk Dalam                                       | Tidak ada                     | Tidak ada                                    | Tidak ada                           |
| Gunung Kembang                                    | Tidak ada                     | Tidak ada                                    | Tidak ada                           |
| Pulau Panas                                       | Tidak ada                     | Tidak ada                                    | Tidak ada                           |
| Sindang Panjang                                   | Tidak ada                     | Tidak ada                                    | Tidak ada                           |



Lanjutan Tabel/Continued Table 2.4.9

| Kelurahan/Desa<br><i>Kelurahan/Village</i> | Kebakaran Hutan<br>dan Lahan<br><i>Forest fires<br/>and land</i> | Angin Puyuh/<br>Puting Beliung/<br>Topan<br><i>Whirlwind/<br/>Tornado/typhoon</i> | Gelombang Pasang<br>Laut<br><i>Tidal Wave<br/>sea</i> |
|--|--|---|---|
| (1)  | (9)  | (10)  | (11)  |
| Tanjung Sakti                              | Tidak ada  | Tidak ada   | Tidak ada   |
| Penandingan                                | Tidak ada  | Tidak ada   | Tidak ada   |
| Tanjung Bulan                              | Tidak ada  | Tidak ada   | Tidak ada   |
| Pajar Bulan                                | Tidak ada  | Tidak ada   | Tidak ada   |
| Negeri Kaya                                | Tidak ada  | Tidak ada   | Tidak ada   |
| Gunung Kerto                               | Tidak ada  | Tidak ada   | Tidak ada   |
| Pulau Panggung                             | Tidak ada  | Tidak ada   | Tidak ada   |
| Masam Bulan                                | Tidak ada  | Tidak ada   | Tidak ada   |
| Gunung Agung                               | Tidak ada  | Tidak ada   | Tidak ada   |
| Ulak Lebar                                 | Tidak ada  | Tidak ada   | Tidak ada   |
| Pagar Agung                                | Tidak ada  | Tidak ada   | Tidak ada   |
| Benteng                                    | Tidak ada  | Tidak ada   | Tidak ada   |
| Pagar Jati                                 | Tidak ada  | Tidak ada   | Tidak ada   |
| Lubuk Tabun                                | Tidak ada  | Tidak ada   | Tidak ada   |
| Lubuk Dalam                                | Tidak ada  | Tidak ada   | Tidak ada   |
| Gunung Kembang                             | Tidak ada  | Tidak ada   | Tidak ada   |
| Pulau Panas                                | Tidak ada  | Tidak ada   | Tidak ada   |
| Sindang Panjang                            | Tidak ada  | Tidak ada   | Tidak ada   |

Sumber/Source : BPS, Pendataan Potensi Desa (Podes)/ BPS—Statistics Indonesia, Village Potential Data Collection

**Tabel**  
*Table* **2.4.10**

**Banyaknya Korban Jiwa Akibat Bencana Alam Menurut Kelurahan/Desa dan Jenis Bencana Alam di Kecamatan Tanjung Sakti Pumi, 2020**

*Number of Casualties Due to Natural Disasters by Kelurahan/Village and Types of Natural Disasters Tanjung Sakti Pumi District, 2020*

| <b>Kelurahan/Desa</b><br><i>Kelurahan/Village</i> | <b>Gempa Bumi</b><br><i>Earthquake</i> | <b>Tsunami</b><br><i>Tsunami</i> | <b>Gunung Meletus</b><br><i>Mountain erupt</i> | <b>Tanah Longsor</b><br><i>Landslide</i> |
|---|--|----------------------------------|--|--|
| (1)   | (2)                                    | (3)                              | (4)  | (5)                                      |
| Tanjung Sakti                                     | -                                      | -                                | -  | -  |
| Penandingan                                       | -                                      | -                                | -  | -  |
| Tanjung Bulan                                     | -                                      | -                                | -  | -  |
| Pajar Bulan                                       | -                                      | -                                | -  | -  |
| Negeri Kaya                                       | -                                      | -                                | -  | -  |
| Gunung Kerto                                      | -                                      | -                                | -  | -  |
| Pulau Panggung                                    | -                                      | -                                | -  | -  |
| Masam Bulan                                       | -                                      | -                                | -  | -  |
| Gunung Agung                                      | -                                      | -                                | -  | -  |
| Ulak Lebar  | -                                      | -                                | -  | -  |
| Pagar Agung                                       | -                                      | -                                | -  | -  |
| Benteng   | -                                      | -                                | -  | -  |
| Pagar Jati  | -                                      | -                                | -  | -  |
| Lubuk Tabun                                       | -                                      | -                                | -  | -  |
| Lubuk Dalam                                       | -                                      | -                                | -  | -  |
| Gunung Kembang                                    | -                                      | -                                | -  | -  |
| Pulau Panas                                       | -                                      | -                                | -  | -  |
| Sindang Panjang                                   | -                                      | -                                | -  | -  |
| <b>Kecamatan / Districts</b>                      | -                                      | -                                | -  | -  |

**Lanjutan Tabel/Continued Table 2.4.10**

| <b>Kelurahan/Desa</b><br><i>Kelurahan/Village</i> | <b>Banjir</b><br><i>Flood</i> | <b>Banjir Bandang</b><br><i>Flash floods</i> | <b>Kekeringan</b><br><i>Drought</i> |
|---|-------------------------------|--|-------------------------------------|
| (1)   | (6)                           | (7)  | (8)                                 |
| Tanjung Sakti                                     | -                             | -  | -                                   |
| Penandingan                                       | -                             | -  | -                                   |
| Tanjung Bulan                                     | -                             | -  | -                                   |
| Pajar Bulan                                       | -                             | -  | -                                   |
| Negeri Kaya                                       | -                             | -  | -                                   |
| Gunung Kerto                                      | -                             | -  | -                                   |
| Pulau Panggung                                    | -                             | -  | -                                   |
| Masam Bulan                                       | -                             | -  | -                                   |
| Gunung Agung                                      | -                             | -  | -                                   |
| Ulak Lebar  | -                             | -  | -                                   |
| Pagar Agung                                       | -                             | -  | -                                   |
| Benteng   | -                             | -  | -                                   |
| Pagar Jati  | -                             | -  | -                                   |
| Lubuk Tabun                                       | -                             | -  | -                                   |
| Lubuk Dalam                                       | -                             | -  | -                                   |
| Gunung Kembang                                    | -                             | -  | -                                   |
| Pulau Panas                                       | -                             | -  | -                                   |
| Sindang Panjang                                   | -                             | -  | -                                   |
| <b>Kecamatan / Districts</b>                      | -                             | -  | -                                   |

Lanjutan Tabel/Continued Table 2.4.10

| <b>Kelurahan/Desa</b><br><i>Kelurahan/Village</i> | <b>Kebakaran Hutan<br/>dan Lahan</b><br><i>Forest fires<br/>and land</i> | <b>Angin Puyuh/<br/>Puting Beliung/<br/>Topan</b><br><i>Forest fires<br/>and land</i> | <b>Gelombang Pasang<br/>Laut</b><br><i>Tidal Wave<br/>sea</i> |
|---|--|---|---|
| (1)   | (9)  | (10)  | (11)  |
| Tanjung Sakti                                     | -  | -   | -   |
| Penandingan                                       | -  | -   | -   |
| Tanjung Bulan                                     | -  | -   | -   |
| Pajar Bulan                                       | -  | -   | -   |
| Negeri Kaya                                       | -  | -   | -   |
| Gunung Kerto                                      | -  | -   | -   |
| Pulau Panggung                                    | -  | -   | -   |
| Masam Bulan                                       | -  | -   | -   |
| Gunung Agung                                      | -  | -   | -   |
| Ulak Lebar  | -  | -   | -   |
| Pagar Agung                                       | -  | -   | -   |
| Benteng   | -  | -   | -   |
| Pagar Jati  | -  | -   | -   |
| Lubuk Tabun                                       | -  | -   | -   |
| Lubuk Dalam                                       | -  | -   | -   |
| Gunung Kembang                                    | -  | -   | -   |
| Pulau Panas                                       | -  | -   | -   |
| Sindang Panjang                                   | -  | -   | -   |
| <b>Kecamatan / Districts</b>                      | -  | -   | -   |

Sumber/Source : BPS, Pendataan Potensi Desa (Podes)/ BPS–Statistics Indonesia, Village Potential Data Collection

**Tabel** 2.4.11  
*Table*

**Keberadaan Fasilitas/Upaya Antisipasi/Mitigasi Bencana Alam Menurut Kelurahan/Desa di Kecamatan Tanjung Sakti Pumi, 2020**

*Existence of Facilities /Efforts to Anticipate / Mitigate Natural Disasters by Kelurahan/Village Tanjung Sakti Pumi District, 2020*

| Kelurahan/Desa<br><i>Kelurahan/Village</i> | Sistem Peringatan<br>Dini Bencana Alam<br><i>Alert System<br/>Early Natural Disaster</i> | Sistem Peringatan<br>Dini Khusus<br>Tsunami<br><i>Alert System<br/>Special Early<br/>Tsunami</i> | Perlengkapan<br>Keselamatan<br><i>Equipment<br/>Safety</i> |
|--|--|--|--|
| (1)  | (2)  | (3)  | (4)  |
| Tanjung Sakti                              | Tidak ada  | Bukan wilayah potensi tsunami  | Tidak ada  |
| Penandingan                                | Tidak ada  | Bukan wilayah potensi tsunami  | Tidak ada  |
| Tanjung Bulan                              | Tidak ada  | Bukan wilayah potensi tsunami  | Tidak ada  |
| Pajar Bulan                                | Tidak ada  | Bukan wilayah potensi tsunami  | Tidak ada  |
| Negeri Kaya                                | Tidak ada  | Bukan wilayah potensi tsunami  | Tidak ada  |
| Gunung Kerto                               | Tidak ada  | Bukan wilayah potensi tsunami  | Tidak ada  |
| Pulau Panggung                             | Tidak ada  | Bukan wilayah potensi tsunami  | Tidak ada  |
| Masam Bulan                                | Tidak ada  | Bukan wilayah potensi tsunami  | Tidak ada  |
| Gunung Agung                               | Tidak ada  | Bukan wilayah potensi tsunami  | Tidak ada  |
| Ulak Lebar                                 | Tidak ada  | Bukan wilayah potensi tsunami  | Tidak ada  |
| Pagar Agung                                | Tidak ada  | Bukan wilayah potensi tsunami  | Tidak ada  |
| Benteng                                    | Tidak ada  | Bukan wilayah potensi tsunami  | Tidak ada  |
| Pagar Jati                                 | Tidak ada  | Bukan wilayah potensi tsunami  | Tidak ada  |
| Lubuk Tabun                                | Tidak ada  | Bukan wilayah potensi tsunami  | Tidak ada  |
| Lubuk Dalam                                | Tidak ada  | Bukan wilayah potensi tsunami  | Tidak ada  |
| Gunung Kembang                             | Tidak ada  | Bukan wilayah potensi tsunami  | Tidak ada  |
| Pulau Panas                                | Tidak ada  | Bukan wilayah potensi tsunami  | Tidak ada  |
| Sindang Panjang                            | Tidak ada  | Bukan wilayah potensi tsunami  | Tidak ada  |

Lanjutan Tabel/Continued Table 2.4.11

| <b>Kelurahan/Desa</b><br><i>Kelurahan/Village</i> | <b>Rambu-rambu dan Jalur Evakuasi Bencana</b><br><i>Rambu-rambu dan Jalur Evakuasi Bencana</i> | <b>Pembuatan, Perawatan, atau Normalisasi: Sungai, Kanal, Tanggul, Parit, Drainase, Waduk, Pantai, dll</b><br><i>Construction, Maintenance, or Normalization: Rivers, Canals, Embankments, Ditches, Drainages, Reservoirs, Beaches, etc.</i> |
|---|--|--|
| (1)   | (5)  | (6)  |
| Tanjung Sakti                                     | Tidak ada  | Tidak ada  |
| Penandingan                                       | Tidak ada  | Tidak ada  |
| Tanjung Bulan                                     | Tidak ada  | Tidak ada  |
| Pajar Bulan                                       | Tidak ada  | Tidak ada  |
| Negeri Kaya                                       | Tidak ada  | Ada  |
| Gunung Kerto                                      | Tidak ada  | Tidak ada  |
| Pulau Panggung                                    | Tidak ada  | Tidak ada  |
| Masam Bulan                                       | Tidak ada  | Tidak ada  |
| Gunung Agung                                      | Tidak ada  | Tidak ada  |
| Ulak Lebar  | Tidak ada  | Tidak ada  |
| Pagar Agung                                       | Tidak ada  | Tidak ada  |
| Benteng   | Tidak ada  | Tidak ada  |
| Pagar Jati  | Tidak ada  | Tidak ada  |
| Lubuk Tabun                                       | Tidak ada  | Tidak ada  |
| Lubuk Dalam                                       | Tidak ada  | Tidak ada  |
| Gunung Kembang                                    | Tidak ada  | Tidak ada  |
| Pulau Panas                                       | Tidak ada  | Tidak ada  |
| Sindang Panjang                                   | Tidak ada  | Tidak ada  |

Sumber/Source : BPS, Pendataan Potensi Desa (Podes)/ BPS–Statistics Indonesia, Village Potential Data Collection



03

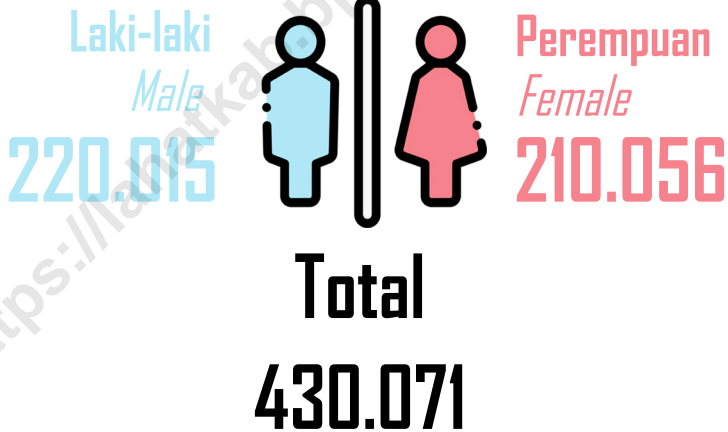
PENDUDUK  
POPULATION

---

Jumlah Penduduk Kabupaten Lahat 2020

*Total Population Lahat Regency 2020*

---







**PENJELASAN TEKNIS**

1. BPS - Penduduk,donesia adalah semua orang yang berdomisili di wilayah teritorial,donesia selama 6 bulan atau lebih dan atau mereka yang berdomisili kurang dari 6 bulan tetapi bertujuan menetap .
2. Disdukcapil - Penduduk adalah setiap orang baik warga negara,donesia maupun Warga Negara Asing yang bertempat tinggal di wilayah di Negara RI dan telah memenuhi ketentuan Peraturan Perundang-undangan yang berlaku.
3. Laju pertumbuhan penduduk adalah angka yang menunjukkan persentase penambahan penduduk dalam jangka waktu tertentu.
4. Kepadatan penduduk adalah rasio Jumlah penduduk per kilometer persegi.
5. Rasio jenis kelamin adalah perbandingan antara penduduk laki-laki dan penduduk perempuan pada suatu wilayah dan waktu tertentu. Biasanya dinyatakan dengan Jumlah penduduk laki-laki untuk 100 penduduk perempuan.
6. Distribusi penduduk adalah pola persebaran penduduk di

**TECHNICAL NOTES**

1. *BPS - The population of,donesia are all residents of the entire territory of,donesia who have stayed for six months or longer, and those who,tended to stay more than six months even though their length of stay is less than six months.*
2. *Disdukcapil - Population is any person both,donesian citizens and Foreign Citizens who reside, the territory of the Republic of,donesia and has complied with the provisions of the applicable Laws and Regulations.*
3. *The growth rate of population is the number that show percentage of population growth within a specified period.*
4. *Population density is ratio of population per square kilometer.*
5. *Sex ratio is the ratio of males population to females population, a given area and time, usually expressed as the number of males for every 100 females.*
6. *Population distribution is the pattern of population distribution*

suatu wilayah, baik berdasarkan batas-batas geografis maupun berdasarkan batas-batas administrasi pemerintahan.

*in an area, either by geographic boundaries or by government administrative boundaries.*

7 Komposisi penduduk adalah pola persebaran penduduk menurut karakteristiknya, contoh: penduduk menurut kelompok umur, penduduk menurut jenis kelamin.

7 *Population composition is the pattern of population distribution by its characteristics, example: population by age group, population by sex.*

8 Penduduk usia kerja adalah penduduk yang berumur 15, ke atas.

8 *Working age population is persons of 15 years and over.*

9 Angkatan kerja adalah penduduk usia kerja (15, ke atas) yang bekerja, punya pekerjaan namun sementara tidak bekerja, dan pengangguran.

9 *Labor force or economically active are persons of 15 years and over, who, the previous week were working, temporarily absent from work but having jobs, and unemployment.*

10 Bekerja adalah kegiatan ekonomi yang dilakukan oleh seseorang dengan maksud memperoleh atau membantu memperoleh pendapatan atau keuntungan dan lamanya bekerja paling sedikit 1 jam secara terus menerus dalam seminggu yang lalu (termasuk pekerja keluarga tanpa upah yang membantu dalam suatu usaha/ kegiatan ekonomi).

10 *Working is economic activity conducted by a person and, tended to earn, come by doing work or helping to do work at least one hour continuously during the reference week (including unpaid family worker/s for any economic activity).*

**ULASAN****DESCRIPTION**

Penduduk memiliki peranan yang besar dalam pembangunan, selain sebagai pelaku pembangunan penduduk juga menjadi sarana pembangunan sebagai penggerak perekonomian suatu daerah. Oleh karena itu penduduk dapat dijadikan sebagai modal dasar dalam pembangunan.

*Population has a big role, development, besides as perpetrator of development, it also becomes the development medium. Therefore, population can become fundamental basic foundation, development.*

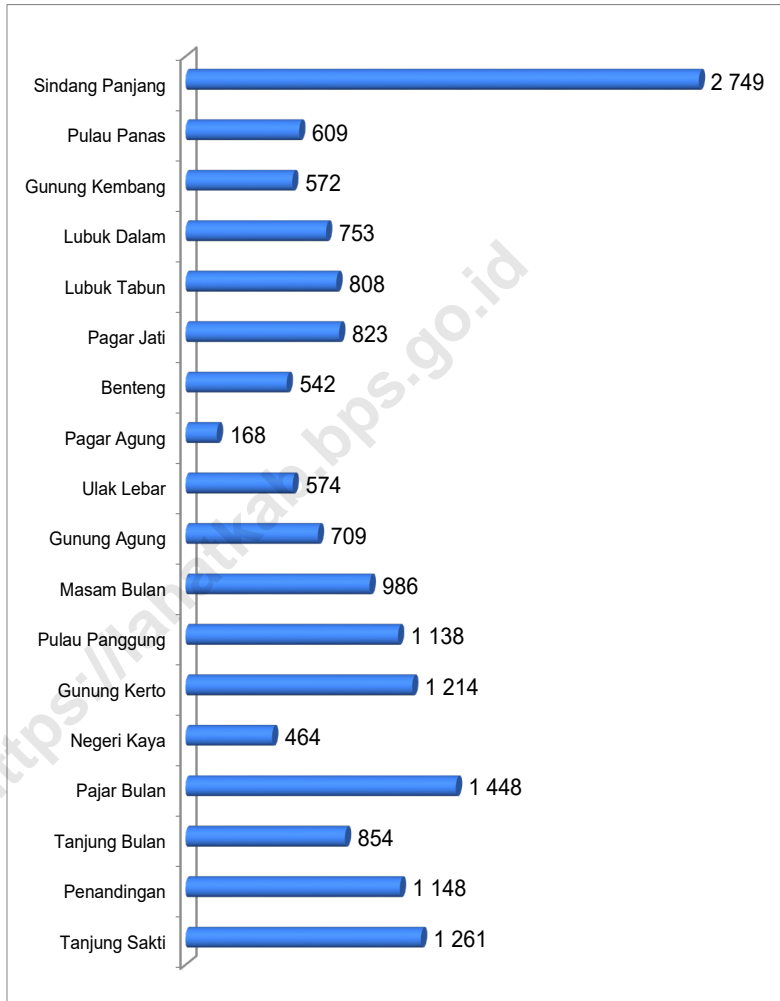
Penduduk Kecamatan Tanjung Sakti Pumi berdasarkan Hasil Sensus Penduduk (SP2020), 2020 sebanyak 16 820 jiwa yang terdiri atas penduduk laki-laki dan penduduk perempuan. Dibandingkan dengan proyeksi jumlah penduduk, 2010, penduduk Kecamatan Tanjung Sakti Pumi mengalami pertumbuhan. Sementara itu besarnya angka rasio jenis kelamin, 2020 penduduk laki-laki terhadap penduduk perempuan sebesar 105,9.

*The population of the Tanjung Sakti Pumi District based on the results of the 2020 Population Census (SP2020) as many as 16 820 people consisting of male residents and female residents. Compared to the projected population, 2010, the population of Tanjung Sakti Pumi District has grown. Meanwhile, the size of the sex ratio, 2020 for the male population to the female population is 105,9*

Kepadatan penduduk di Kecamatan Tanjung Sakti Pumi Tahun 2020 mencapai 62,07 jiwa/km<sup>2</sup>. Kepadatan Penduduk di kecamatan Tanjung Sakti Pumi cukup beragam dengan kepadatan penduduk tertinggi terletak di Desa Pajar Bulan dengan kepadatan sebesar 348,92 jiwa/km<sup>2</sup> dan terendah di Desa Pulau Panas sebesar 29.32 jiwa/Km<sup>2</sup>.

*The population density, the Tanjung Sakti Pumi District, 2020 reached 62,07 people/km<sup>2</sup>. The population density, the Tanjung Sakti Pumi District is quite diverse with the highest population density located, the Tanjung Bai Village with a density of 348,9 people/km<sup>2</sup> and the lowest, the Talang Jawa Village of 29,32 people/Km<sup>2</sup>.*

**Gambar 3.1** Jumlah Penduduk Menurut Kelurahan/Desa, 2020  
*Figures 3.1* Number of Population by Kelurahan/Village, 2020



Sumber/Source : BPS dan Dinas Kependudukan dan Pencatatan Sipil Kabupaten Lahat/BPS and Population and Civil Registration Agency Lahat

### 3.1 PENDUDUK POPULATION

**Tabel 3.1.1**  
*Table*

**Penduduk, Laju Pertumbuhan Penduduk per Tahun, Distribusi Persentase Penduduk, Kepadatan Penduduk, Rasio Jenis Kelamin Penduduk Menurut Kelurahan/Desa di Kecamatan Tanjung Sakti Pumi, 2020**  
*Population, Annual Population Growth Rate, Percentage Distribution of Population, Population Density, and Population Sex Ratio by Kelurahan/Village Tanjung Sakti Pumi District, 2020*

| <b>Kelurahan/Desa</b><br><i>Kelurahan/Village</i> | <b>Penduduk</b><br><i>Population</i> | <b>Laju Pertumbuhan Penduduk per,</b><br><b>2019–2020</b><br><i>Annual Population Growth Rate (%)</i><br>2019–2020 |
|---|--------------------------------------|--|
| (1)   | (2)                                  | (3)  |
| Tanjung Sakti                                     | 1 261                                | 1.22   |
| Penandingan                                       | 1 148                                | 1.48   |
| Tanjung Bulan                                     | 854                                  | 1.01   |
| Pajar Bulan                                       | 1 448                                | 0.75   |
| Negeri Kaya                                       | 464                                  | 1.27   |
| Gunung Kerto                                      | 1 214                                | 1.36   |
| Pulau Panggung                                    | 1 138                                | 1.00   |
| Masam Bulan                                       | 986                                  | 1.66   |
| Gunung Agung                                      | 709                                  | 1.04   |
| Ulak Lebar  | 574                                  | 0.16   |
| Pagar Agung                                       | 168                                  | 0.81   |
| Benteng   | 542                                  | 0.67   |
| Pagar Jati  | 823                                  | 1.69   |
| Lubuk Tabun                                       | 808                                  | 2.29   |
| Lubuk Dalam                                       | 753                                  | 1.56   |
| Gunung Kembang                                    | 572                                  | 1.68   |
| Pulau Panas                                       | 609                                  | 1.29   |
| Sindang Panjang                                   | 2 749                                | 0.55   |
| <b>Kecamatan / District</b>                       | <b>16 820</b>                        | <b>1,13</b>  |

Lanjutan Tabel/Continued Table 3.1.1

| <b>Kelurahan/Desa</b><br><i>Kelurahan/Village</i> | <b>Persentase Penduduk</b><br><i>Percentage of Total Population</i> | <b>Kepadatan Penduduk per km<sup>2</sup></b><br><i>Population Density per sq.km</i> |
|---|---|---|
| (1)   | (4)   | (5)   |
| Tanjung Sakti                                     | 7.50  | 43.38   |
| Penandingan                                       | 6.82  | 58.19   |
| Tanjung Bulan                                     | 5.08  | 35.76   |
| Pajar Bulan                                       | 8.61  | 348.92  |
| Negeri Kaya                                       | 2.76  | 44.70   |
| Gunung Kerto                                      | 7.22  | 77.97   |
| Pulau Panggung                                    | 6.77  | 57.68   |
| Masam Bulan                                       | 5.86  | 41.29   |
| Gunung Agung                                      | 4.22  | 68.30   |
| Ulak Lebar  | 3.41  | 138.31  |
| Pagar Agung                                       | 1,00  | 32.37   |
| Benteng   | 3.22  | 87.00   |
| Pagar Jati  | 4.89  | 49.55   |
| Lubuk Tabun                                       | 4.80  | 40.95   |
| Lubuk Dalam                                       | 4.48  | 103.58  |
| Gunung Kembang                                    | 3.40  | 68.83   |
| Pulau Panas                                       | 3.62  | 29.32   |
| Sindang Panjang                                   | 16.34   | 105.85  |
| <b>Kecamatan / District</b>                       | <b>100</b>  | <b>62,07</b>  |

Lanjutan Tabel/Continued Table 3.1.1

| Kelurahan/Desa<br>Kelurahan/Village | Rasio Jenis Kelamin<br>Population Sex Ratio |
|-------------------------------------|---|
| (1)                                 | (6)   |
| Tanjung Sakti                       | 114.8                                       |
| Penandingan                         | 101.8                                       |
| Tanjung Bulan                       | 92.3  |
| Pajar Bulan                         | 102   |
| Negeri Kaya                         | 104.4                                       |
| Gunung Kerto                        | 113.4                                       |
| Pulau Pangung                       | 105.4                                       |
| Masam Bulan                         | 101.6                                       |
| Gunung Agung                        | 111.6                                       |
| Ulak Lebar                          | 105.7                                       |
| Pagar Agung                         | 86.7  |
| Benteng                             | 120.3                                       |
| Pagar Jati                          | 104.7                                       |
| Lubuk Tabun                         | 102   |
| Lubuk Dalam                         | 110.3                                       |
| Gunung Kembang                      | 111.1                                       |
| Pulau Panas                         | 103   |
| Sindang Panjang                     | 106.4                                       |
| <b>Kecamatan / District</b>         | <b>105.9</b>                                |

Catatan/Note: <sup>1</sup> Hasil SP2020 (September) / The Result Of The 2020 Population Census (September)

<sup>2</sup> Laju Pertumbuhan Penduduk dihitung berdasarkan penduduk hasil SP2010 dengan kondisi desa/kelurahan, 2020 dibandingkan dengan penduduk hasil SP2020/ the growth rate refers to the change of population resulting from 2010 populations census with village/kelurahan conditions, 2020 and population resulting from 2020 population Census

<sup>3</sup> Laju pertumbuhan penduduk terlalu tinggi atau negatif karena adanya perubahan wilayah pada desa/kelurahan antara SP2010 dan SP2020/ The growth rate is too high or negative due ato changes, the area of the village/kelurahan between SP2010 and SP2020

Sumber/Source: BPS dan Dinas Kependudukan dan Pencatatan Sipil Kabupaten Lahat/BPS and Population and Civil Registration Agency Lahat



**Tabel**  
*Table* **3.1.2**

**Jumlah Penduduk Menurut Kelompok Umur dan Jenis Kelamin di Kecamatan Tanjung Sakti Pumi, 2020**  
*Population by Age Group and Sex District Tanjung Sakti Pumi, 2020*

| Kelompok Umur<br><i>Ages</i> | Jenis Kelamin/ <i>Sex</i> |                            | Jumlah<br><i>Total</i> |
|------------------------------|---------------------------|----------------------------|------------------------|
|                              | Laki-Laki<br><i>Male</i>  | Perempuan<br><i>Female</i> |                        |
| (1)                          | (2)                       | (3)                        | (4)                    |
| <b>0 - 14</b>                | 2 154                     | 2 126                      | 4 280                  |
| <b>15 - 64</b>               | 5 868                     | 5 328                      | 11 196                 |
| <b>65+</b>                   | 629                       | 715                        | 1 344                  |
| <b>Kecamatan/district</b>    | <b>8 651</b>              | <b>8 169</b>               | <b>16 820</b>          |

Catatan/*Note*: Hasil Perapian Umur dari Data Administrasi Kependudukan dan Sensus Penduduk 2020 (September) / *The Result of Smoothed single year of age from population administration data and the 2020 population census (september)*

Sumber/*Source*: BPS, Sensus Penduduk 2020/BPS-Statistics,donesia, 2020 population census

**PERTANIAN DAN PERIKANAN**  
*AGRICULTURE AND FISHERY*

**Produksi dan Luas Panen Tanaman Perkebunan  
Kabupaten Lahat 2020**

*Production and Harvested Area State Plant Lahat Regency 2020*

**Kelapa Sawit/*Palm Tree***  
23.000 ton  
8.986 ha



**Kelapa/*Coconut***  
325 ton  
570 ha



**Kopi/*Coffee***  
21.601 ton  
54.441 ha



**Karet/*Rubber Tree***  
26.195 ton  
34.932 ha



**Tembakau/*Tobacco***  
33 ton  
65 ha



**BADAN PUSAT STATISTIK**



## PENJELASAN TEKNIS

## TECHNICAL NOTES

1. Lahan sawah adalah lahan pertanian yang berpetak-petak dan dibatasi oleh pematang (galangan), saluran untuk menahan/ menyalurkan air, yang biasanya ditanami padi sawah tanpa memandang dari mana diperoleh atau status lahan tersebut, Lahan yang dimaksud termasuk lahan yang terdaftar di Pajak Bumi Bangunan, luran Pembangunan Daerah, lahan bengkok, lahan serobotan, lahan rawa yang ditanami padi dan lahan bekas tanaman tahunan yang telah dijadikan sawah, baik yang ditanami padi, palawija atau tanaman semusim lainnya.
  2. Data pokok tanaman pangan yang dikumpulkan adalah luas panen dan produktivitas (hasil per hektar), Produksi tanaman pangan merupakan hasil perkalian antara luas panen dengan produktivitas, Pengumpulan data luas panen dilakukan setiap bulan dengan pendekatan area kecamatan di seluruh wilayah Indonesia, Pengumpulan data produktivitas dilakukan melalui pengukuran langsung pada plot ubinan berukuran 2½ m x 2½ m, Pengumpulan data produktivitas dilakukan setiap subround (empat bulanan) pada waktu panen petani,
1. *Wetland is agricultural land that separated by small dykes to resist water, where the main crop is usually wetland paddy without considering where it is got from or the status of the land, It includes the land that is registered at land income tax office, regional development contribution, 'bengkok' land, illegal ownership, swamps for rice cultivation, and annual crop land mark that has been used as rice field, which are both planted with paddy, secondary crops or the other seasonal crops*
  2. *The main food crops data collected consists of harvested area and productivity (yield per hectare), Food crops production is generated by harvested area multiplied by productivity, The harvested area data is collected every month using District area approach in all District in Indonesia, The productivity data collection is conducted by a direct measurement in 2½m x 2½m crop cutting plot, The productivity measurement is conducted in every subround (four monthly) at the time when farmers are harvesting their crops,*

3. Data produksi padi dan palawija yang disajikan adalah dalam kualitas: gabah kering giling (padi), pipilan kering (jagung), biji kering (kedelai dan kacang tanah), dan umbi basah (ubi kayu dan ubi jalar).
  4. T22, Berdasarkan Undang-Undang No, 41 Tahun 1999 tentang Kehutanan, kawasan hutan dibagi ke dalam kelompok Hutan Konservasi, Hutan Lindung, dan Hutan Produksi.
  5. Tanaman sayuran dan buah-buahan semusim
    - Tanaman sayuran semusim adalah tanaman sumber vitamin, garam mineral dan lain-lain yang dikonsumsi dari bagian tanaman yang berupa daun, bunga, buah, dan umbinya, yang berumur kurang dari satu tahun.
    - Tanaman buah-buahan semusim adalah tanaman sumber vitamin, garam mineral, dan lain-lain yang dikonsumsi dari bagian tanaman yang berupa buah, berumur kurang dari satu tahun, tidak berbentuk pohon/rumpun tetapi menjalar dan berbatang lunak.
  6. Tanaman biofarmaka adalah tanaman yang bermanfaat untuk obat-obatan, kosmetik, dan kesehatan yang dikonsumsi atau digunakan dari bagian-bagian tanaman seperti daun, batang, buah, umbi (rimpang) ataupun akar.
3. *Production of paddy and crops data are presented in the form of: dry unhusked rice (paddy), dry loose maize (maize), dry shells crops (soybeans and peanuts), and fresh roots (cassava and sweet potatoes).*
  4. *In accordance to the Act on Forestry No, 41/1999, forest area is categorized as Conservation Forest, Protection Forest and Production Forest.*
  5. *Seasonal vegetable and fruit plants*
    - *Seasonal vegetable plants are plants which are the Sources of vitamin, mineral salt, etc, consumed from the part of the plant in the form of leaf, flower, fruit, and root with the age of less than one year.*
    - *Seasonal fruit plants are plants which are the Sources of vitamin, mineral salt, etc, consumed from the part of the plant in the form of fruits, These plants are creeps with the age of less than one year.*
  6. *Medicinal plants are plants which are useful for medicine, It is consumed from part of the plant such as leaf, flower, fruit, tuber, and root.*

**ULASAN****DESCRIPTION**

Kecamatan Tanjung Sakti Pumi memiliki hasil sumber daya alam pertanian yang cukup banyak. Mulai dari hortikultura, sayuran, buah-buahan, perkebunan hingga biofarmaka. Kecamatan Tanjung Sakti Pumi memiliki variasi pertanian yang cukup beragam. Produksi Cabe di tahun 2020 di Kecamatan Tanjung Sakti Pumi adalah sebesar 136,3 Ton. Dan produksi tomat di tahun tersebut juga sekitar 301 ton di Kecamatan Tanjung Sakti Pumi.

Sedangkan untuk tanaman biofarmaka di Kecamatan Tanjung Sakti Pumi dapat dilihat di dalam gambar 4.1.5 Melalui gambar tersebut dapat terlihat produksi tanaman biofarmaka di Kecamatan Tanjung Sakti Pumi di tahun 2019 dan 2020. Di tahun 2020 Untuk produksi tanaman Jahe sebesar 39 650 kg, laos sebesar 31 000 kg dan kunyit sebesar 14 900 kg.

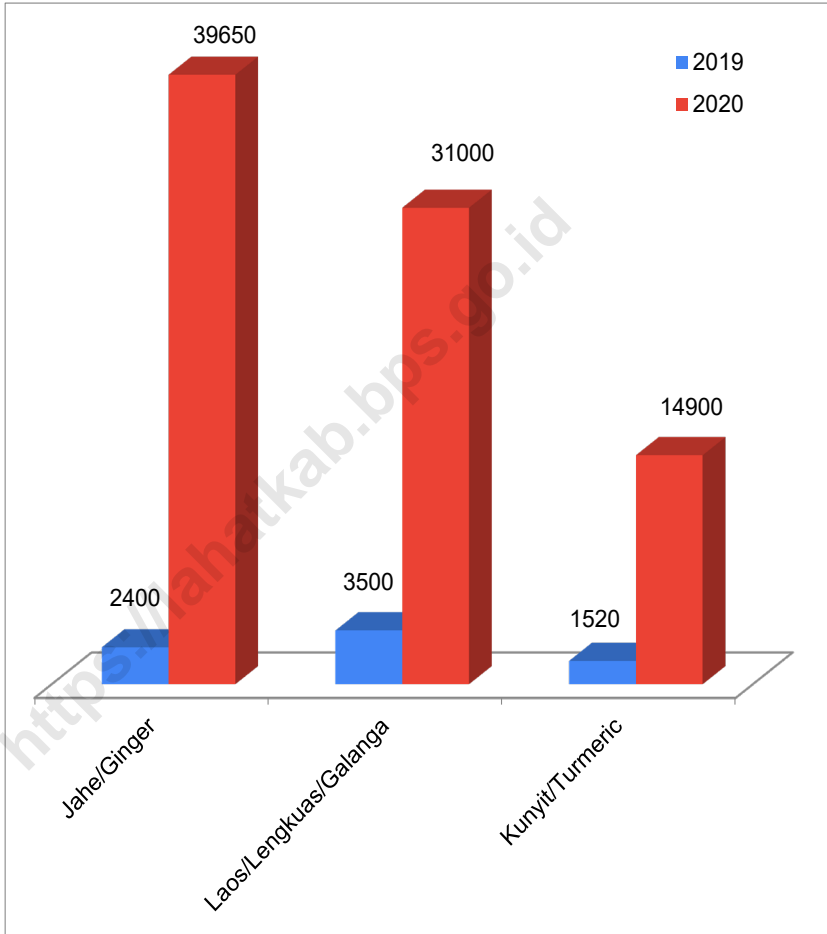
Produksi Buah-buahan di Kecamatan Tanjung Sakti Pumi didominasi dengan jenis buah mangga, durian, pisang dan pepaya. Produksi buah mangga di kecamatan Tanjung Sakti Pumi adalah sebesar 9,1 ton di tahun 2019 dan sebesar 11,3 ton di tahun 2020. Sedangkan untuk buah durian, di tahun 2020 produksinya sebesar 7,8Ton. Produksi buah jeruk sebesar 41 ton. Produksi buah pisang di tahun 2019 adalah sebesar 2,8 ton dan menurun produksinya di tahun 2020 menjadi 1,8 ton di kecamatan Tanjung Sakti Pumi dan buah pepaya dengan produksi 4,8 ton pada tahun 2019 juga mengalami penurunan di tahun 2020 yaitu sebesar 3,1 ton.

*Tanjung Sakti Pumi District has quite a lot of agricultural natural resources. Starting from horticulture, vegetables, fruits, plantations to biopharmaceuticals. Tanjung Sakti Pumi District has quite a variety of agricultural variations. Chili production in 2020 in Tanjung Sakti Pumi District is 136,3 tons. And tomato production in that year was also around 301 tons in Tanjung Sakti Pumi District.*

*Meanwhile for biopharmaceutical plants in Tanjung Sakti Pumi District, it can be seen in Figure 4.1.5. Through this image, it can be seen that the production of biopharmaceutical plants in Tanjung Sakti Pumi SubDistrict in 2019 and 2020. In 2020, Ginger plant production was 39 650 kg, laos was 31 000 kg and turmeric for 14 900 kg.*

*Fruit production in Tanjung Sakti Pumi District is dominated by mango, durian, banana and papaya types. Mango production in Tanjung Sakti Pumi District was 9.1 tons in 2019 and 11.3 tons in 2020. As for durian fruit, in 2020 the production was 7.8 tons. Citrus fruit production is 41 tons. Banana fruit production in 2019 was 2.8 tons and decreased in 2020 to 1.8 tons in Tanjung Sakti Pumi District and papaya fruit with 4.8 tons production in 2019 also decreased in 2020 by 3.1 tons.*

**Gambar 4.1** **Produksi Biofarmaka di Kecamatan Tanjung Sakti Pumi, 2019-2020**  
*Biopharmaceutical Production in Tanjung Sakti Pumi Distric, 2019-2020*



Sumber/Source : BPS, Statistik Pertanian Hortikultura SPH-SBS/BPS-Statistics Indonesia, Agricultural Statistic for Horticulture SPH-SBS

#### 4. PERTANIAN DAN PERIKANAN AGRICULTURE AND FISHERY

##### 4.1 HORTIKULTURA HORTICULTURE

**Tabel 4.1.1** Luas Panen Tanaman Sayuran Menurut Kelurahan/Desa dan Jenis Tanaman (ha), 2019 dan 2020  
*Harvested Area of Vegetables by Kelurahan/Village and Kind of Plant (ha), 2019 and 2020*

| Kelurahan/Desa<br><i>Kelurahan/Village</i> | Bawang Merah<br><i>Shallot</i> |      | Cabai/Chili |           | Kentang/Potato |      | Kubis/Cabbage |           |
|--|--------------------------------|------|-------------|-----------|----------------|------|---------------|-----------|
|  | 2019                           | 2020 | 2019        | 2020      | 2019           | 2020 | 2019          | 2020      |
| (1)  | (2)                            | (3)  | (4)         | (5)       | (6)            | (7)  | (8)           | (9)       |
| Tanjung Sakti                              | ...                            | ...  | ...         | ...       | ...            | ...  | ...           | ...       |
| Penandingan                                | ...                            | ...  | ...         | ...       | ...            | ...  | ...           | ...       |
| Tanjung Bulan                              | ...                            | ...  | ...         | ...       | ...            | ...  | ...           | ...       |
| Pajar Bulan                                | ...                            | ...  | ...         | ...       | ...            | ...  | ...           | ...       |
| Negeri Kaya                                | ...                            | ...  | ...         | ...       | ...            | ...  | ...           | ...       |
| Gunung Kerto                               | ...                            | ...  | ...         | ...       | ...            | ...  | ...           | ...       |
| Pulau Panggung                             | ...                            | ...  | ...         | ...       | ...            | ...  | ...           | ...       |
| Masam Bulan                                | ...                            | ...  | ...         | ...       | ...            | ...  | ...           | ...       |
| Gunung Agung                               | ...                            | ...  | ...         | ...       | ...            | ...  | ...           | ...       |
| Ulak Lebar                                 | ...                            | ...  | ...         | ...       | ...            | ...  | ...           | ...       |
| Pagar Agung                                | ...                            | ...  | ...         | ...       | ...            | ...  | ...           | ...       |
| Benteng                                    | ...                            | ...  | ...         | ...       | ...            | ...  | ...           | ...       |
| Pagar Jati                                 | ...                            | ...  | ...         | ...       | ...            | ...  | ...           | ...       |
| Lubuk Tabun                                | ...                            | ...  | ...         | ...       | ...            | ...  | ...           | ...       |
| Lubuk Dalam                                | ...                            | ...  | ...         | ...       | ...            | ...  | ...           | ...       |
| Gunung Kembang                             | ...                            | ...  | ...         | ...       | ...            | ...  | ...           | ...       |
| Pulau Panas                                | ...                            | ...  | ...         | ...       | ...            | ...  | ...           | ...       |
| Sindang Panjang                            | ...                            | ...  | ...         | ...       | ...            | ...  | ...           | ...       |
| <b>Kecamatan /District</b>                 | -                              | -    | <b>23</b>   | <b>10</b> | -              | -    | <b>13</b>     | <b>13</b> |



Lanjutan Tabel/Continued Table 4.1.1

| Kelurahan/Desa<br>Kelurahan/Village | Petsai<br>Chinese Cabbage |           | Tomat/Tomato |           | Wartel<br>Carrot |           |
|-------------------------------------|---------------------------|-----------|--------------|-----------|------------------|-----------|
|                                     | 2019                      | 2020      | 2019         | 2020      | 2019             | 2020      |
| (1)                                 | (10)                      | (11)      | (12)         | (13)      | (14)             | (15)      |
| Tanjung Sakti                       | ...                       | ...       | ...          | ...       | ...              | ...       |
| Penandingan                         | ...                       | ...       | ...          | ...       | ...              | ...       |
| Tanjung Bulan                       | ...                       | ...       | ...          | ...       | ...              | ...       |
| Pajar Bulan                         | ...                       | ...       | ...          | ...       | ...              | ...       |
| Negeri Kaya                         | ...                       | ...       | ...          | ...       | ...              | ...       |
| Gunung Kerto                        | ...                       | ...       | ...          | ...       | ...              | ...       |
| Pulau Panggung                      | ...                       | ...       | ...          | ...       | ...              | ...       |
| Masam Bulan                         | ...                       | ...       | ...          | ...       | ...              | ...       |
| Gunung Agung                        | ...                       | ...       | ...          | ...       | ...              | ...       |
| Ulak Lebar                          | ...                       | ...       | ...          | ...       | ...              | ...       |
| Pagar Agung                         | ...                       | ...       | ...          | ...       | ...              | ...       |
| Benteng                             | ...                       | ...       | ...          | ...       | ...              | ...       |
| Pagar Jati                          | ...                       | ...       | ...          | ...       | ...              | ...       |
| Lubuk Tabun                         | ...                       | ...       | ...          | ...       | ...              | ...       |
| Lubuk Dalam                         | ...                       | ...       | ...          | ...       | ...              | ...       |
| Gunung Kembang                      | ...                       | ...       | ...          | ...       | ...              | ...       |
| Pulau Panas                         | ...                       | ...       | ...          | ...       | ...              | ...       |
| Sindang Panjang                     | ...                       | ...       | ...          | ...       | ...              | ...       |
| <b>Kecamatan/District</b>           | <b>13</b>                 | <b>12</b> | <b>13</b>    | <b>11</b> | <b>-</b>         | <b>12</b> |

Catatan/Note: :..= Tidak tersedia data level kelurahan/Desa/ No data available at kelurahan/village level

Sumber/Source: BPS, Statistik Pertanian Hortikultura SPH-SBS/BPS-Statistics Indonesia, Agricultural Statistic for Horticulture SPH-SBS

**Tabel** 4.1.2  
*Table*

**Produksi Tanaman Sayuran Menurut Kelurahan/Desa dan Jenis Tanaman (ton), 2019 dan 2020**

*Production of Vegetables by Kelurahan/Village and Kind of Plant (ton), 2019 dan 2020*

| Kelurahan/Desa<br><i>Kelurahan/Village</i> | Bawang Merah<br><i>Shallot</i> |      | Cabai/Chili  |              | Kentang/Potato |      | Kubis/Cabbage |              |
|--|--------------------------------|------|--------------|--------------|----------------|------|---------------|--------------|
|  | 2019                           | 2020 | 2019         | 2020         | 2019           | 2020 | 2019          | 2020         |
| (1)  | (2)                            | (3)  | (4)          | (5)          | (6)            | (7)  | (8)           | (9)          |
| Tanjung Sakti                              | ...                            | ...  | ...          | ...          | ...            | ...  | ...           | ...          |
| Penandingan                                | ...                            | ...  | ...          | ...          | ...            | ...  | ...           | ...          |
| Tanjung Bulan                              | ...                            | ...  | ...          | ...          | ...            | ...  | ...           | ...          |
| Pajar Bulan                                | ...                            | ...  | ...          | ...          | ...            | ...  | ...           | ...          |
| Negeri Kaya                                | ...                            | ...  | ...          | ...          | ...            | ...  | ...           | ...          |
| Gunung Kerto                               | ...                            | ...  | ...          | ...          | ...            | ...  | ...           | ...          |
| Pulau Panggung                             | ...                            | ...  | ...          | ...          | ...            | ...  | ...           | ...          |
| Masam Bulan                                | ...                            | ...  | ...          | ...          | ...            | ...  | ...           | ...          |
| Gunung Agung                               | ...                            | ...  | ...          | ...          | ...            | ...  | ...           | ...          |
| Ulak Lebar                                 | ...                            | ...  | ...          | ...          | ...            | ...  | ...           | ...          |
| Pagar Agung                                | ...                            | ...  | ...          | ...          | ...            | ...  | ...           | ...          |
| Benteng                                    | ...                            | ...  | ...          | ...          | ...            | ...  | ...           | ...          |
| Pagar Jati                                 | ...                            | ...  | ...          | ...          | ...            | ...  | ...           | ...          |
| Lubuk Tabun                                | ...                            | ...  | ...          | ...          | ...            | ...  | ...           | ...          |
| Lubuk Dalam                                | ...                            | ...  | ...          | ...          | ...            | ...  | ...           | ...          |
| Gunung Kembang                             | ...                            | ...  | ...          | ...          | ...            | ...  | ...           | ...          |
| Pulau Panas                                | ...                            | ...  | ...          | ...          | ...            | ...  | ...           | ...          |
| Sindang Panjang                            | ...                            | ...  | ...          | ...          | ...            | ...  | ...           | ...          |
| <b>Kecamatan /District</b>                 | -                              | -    | <b>162,3</b> | <b>136,3</b> | -              | -    | <b>307,1</b>  | <b>335,5</b> |

Lanjutan Tabel/Continued Table 4.1.2

| Kelurahan/Desa<br>Kelurahan/Village | Petsai<br>Chinese Cabbage |              | Tomat/Tomato |              | Wartel<br>Carrot |              |
|-------------------------------------|---------------------------|--------------|--------------|--------------|------------------|--------------|
|                                     | 2019                      | 2020         | 2019         | 2020         | 2019             | 2020         |
| (1)                                 | (10)                      | (11)         | (12)         | (13)         | (14)             | (15)         |
| Tanjung Sakti                       | ...                       | ...          | ...          | ...          | ...              | ...          |
| Penandingan                         | ...                       | ...          | ...          | ...          | ...              | ...          |
| Tanjung Bulan                       | ...                       | ...          | ...          | ...          | ...              | ...          |
| Pajar Bulan                         | ...                       | ...          | ...          | ...          | ...              | ...          |
| Negeri Kaya                         | ...                       | ...          | ...          | ...          | ...              | ...          |
| Gunung Kerto                        | ...                       | ...          | ...          | ...          | ...              | ...          |
| Pulau Panggung                      | ...                       | ...          | ...          | ...          | ...              | ...          |
| Masam Bulan                         | ...                       | ...          | ...          | ...          | ...              | ...          |
| Gunung Agung                        | ...                       | ...          | ...          | ...          | ...              | ...          |
| Ulak Lebar                          | ...                       | ...          | ...          | ...          | ...              | ...          |
| Pagar Agung                         | ...                       | ...          | ...          | ...          | ...              | ...          |
| Benteng                             | ...                       | ...          | ...          | ...          | ...              | ...          |
| Pagar Jati                          | ...                       | ...          | ...          | ...          | ...              | ...          |
| Lubuk Tabun                         | ...                       | ...          | ...          | ...          | ...              | ...          |
| Lubuk Dalam                         | ...                       | ...          | ...          | ...          | ...              | ...          |
| Gunung Kembang                      | ...                       | ...          | ...          | ...          | ...              | ...          |
| Pulau Panas                         | ...                       | ...          | ...          | ...          | ...              | ...          |
| Sindang Panjang                     | ...                       | ...          | ...          | ...          | ...              | ...          |
| <b>Kecamatan /District</b>          | <b>210,2</b>              | <b>236,5</b> | <b>298,5</b> | <b>301,0</b> | <b>-</b>         | <b>241,0</b> |

Catatan/Note: :..= Tidak tersedia data level kelurahan/Desa/ No data available at kelurahan/village level

Sumber/Source: BPS, Statistik Pertanian Hortikultura SPH-SBS/BPS-Statistics Indonesia, Agricultural Statistic for Horticulture SPH-SBS

**Tabel**  
*Table* **4.1.3**

**Luas Panen Tanaman Sayuran dan Buah-buahan Semusim Menurut Jenis Tanaman (ha), 2017–2020**

*Harvested Area of Seasonal Vegetables and Fruits by Kind of Plant (ha), 2017–2020*

| <b>Jenis Tanaman</b><br><i>Kind of Plants</i>   | <b>2017</b> | <b>2018</b> | <b>2019</b> | <b>2020</b> |
|---|-------------|-------------|-------------|-------------|
| (1)   | (2)         | (3)         | (4)         | (5)         |
| <b>Sayuran/ Vegetables</b>                      |             |             |             |             |
| <b>Bawang Daun/ Wlech Onion</b>                 | ...         | 13          | 13          | 13          |
| <b>Bawang Merah/ Shallot</b>                    | ...         | -           | -           | -           |
| <b>Bawang Putih/ Garlic</b>                     | ...         | -           | -           | -           |
| <b>Bayam/ Spinach</b>                           | ...         | -           | -           | -           |
| <b>Buncis/ Green Bean</b>                       | ...         | 9           | 9           | 12          |
| <b>Cabai Besar/ Chili (Capsicum Annum)</b>      | ...         | 18          | 12          | 10          |
| <b>Cabai Rawit/ Chili (Capsicum Frutescens)</b> | ...         | 5           | 6           | 9           |
| <b>Cabai/ Chili</b>                             | ...         | 18          | 12          | 10          |
| <b>Jamur/ Mushroom</b>                          | ...         | -           | -           | -           |
| <b>Kacang Merah/ Red Bean</b>                   | ...         | -           | -           | -           |
| <b>Kacang Panjang/ Yardlong Bean</b>            | ...         | 7           | 10          | 8           |
| <b>Kangkung/ Kangkong</b>                       | ...         | -           | -           | -           |
| <b>Kembang Kol/ Cauliflower</b>                 | ...         | -           | -           | -           |
| <b>Kentang/ Potato</b>                          | ...         | -           | -           | -           |
| <b>Ketimun/ Cucumber</b>                        | ...         | 7           | 5           | 10          |
| <b>Kubis/ Cabbage</b>                           | ...         | 11          | 13          | 13          |
| <b>Labu Siam/ Chayote</b>                       | ...         | -           | -           | -           |
| <b>Lobak/ Radish</b>                            | ...         | -           | -           | -           |
| <b>Paprika/ Bell Pepper</b>                     | ...         | -           | -           | -           |
| <b>Petsai/ Chinese Cabbage</b>                  | ...         | 11          | 13          | 12          |
| <b>Terung/ Eggplant</b>                         | ...         | 6           | 9           | 6           |
| <b>Tomat/ Tomato</b>                            | ...         | 12          | 13          | 11          |
| <b>Wortel/ Carrot</b>                           | ...         | 11          | 12          | 12          |
| <b>Buah-buahan/ Fruits</b>                      | ...         | -           | -           | -           |
| <b>Blewah/ Cantaloupe</b>                       | ...         | -           | -           | -           |
| <b>Melon/ Melon</b>                             | ...         | -           | -           | -           |
| <b>Semangka/ Watermelon</b>                     | ...         | -           | -           | -           |
| <b>Stroberi/ Strawberry</b>                     | ...         | -           | -           | -           |

Catatan/Note : ...= Data tidak tersedia/ Data not available

Sumber/Source : BPS, Statistik Pertanian Hortikultura SPH-SBS/BPS-Statistics Indonesia, Agricultural Statistic for Horticulture SPH-SBS

**Tabel**  
*Table* **4.1.4**

**Produksi Tanaman Sayuran dan Buah-buahan Semusim Menurut Jenis Tanaman (ton), 2017–2020**

*Production of Seasonal Vegetables and Fruits by Kind of Plant (ha), 2017–2020*

| Jenis Tanaman<br><i>Kind of Plants</i>          | 2017 | 2018  | 2019  | 2020  |
|---|------|-------|-------|-------|
| (1)   | (2)  | (3)   | (4)   | (5)   |
| <b>Sayuran/ Vegetables</b>                      |      |       |       |       |
| <b>Bawang Daun/ Wlech Onion</b>                 | ...  | 168,9 | 154,5 | 195,0 |
| <b>Bawang Merah/ Shallot</b>                    | ...  | -     | -     | -     |
| <b>Bawang Putih/ Garlic</b>                     | ...  | -     | -     | -     |
| <b>Bayam/ Spinach</b>                           | ...  | -     | -     | -     |
| <b>Buncis/ Green Bean</b>                       | ...  | 76,6  | 114,2 | 153,0 |
| <b>Cabai Besar/ Chili (Capsicum Annum)</b>      | ...  | 205,3 | 106,3 | 136,3 |
| <b>Cabai Rawit/ Chili (Capsicum Frutescens)</b> | ...  | 50,0  | 56,0  | 100,0 |
| <b>Cabai/ Chili</b>                             | ...  | 205,3 | 106,3 | 136,3 |
| <b>Jamur/ Mushroom</b>                          | ...  | -     | -     | -     |
| <b>Kacang Merah/ Red Bean</b>                   | ...  | -     | -     | -     |
| <b>Kacang Panjang/ Yardlong Bean</b>            | ...  | 108,0 | 167,6 | 146,2 |
| <b>Kangkung/ Kangkong</b>                       | ...  | -     | -     | -     |
| <b>Kembang Kol/ Cauliflower</b>                 | ...  | -     | -     | -     |
| <b>Kentang/ Potato</b>                          | ...  | -     | -     | -     |
| <b>Ketimun/ Cucumber</b>                        | ...  | 89,0  | 73,0  | 201,0 |
| <b>Kubis/ Cabbage</b>                           | ...  | 243,0 | 307,1 | 335,5 |
| <b>Labu Siam/ Chayote</b>                       | ...  | -     | -     | -     |
| <b>Lobak/ Radish</b>                            | ...  | -     | -     | -     |
| <b>Paprika/ Bell Pepper</b>                     | ...  | -     | -     | -     |
| <b>Petsai/ Chinese Cabbage</b>                  | ...  | 155,0 | 210,2 | 236,5 |
| <b>Terung/ Eggplant</b>                         | ...  | 139,0 | 198,5 | 147,0 |
| <b>Tomat/ Tomato</b>                            | ...  | 298,5 | 306,6 | 301,0 |
| <b>Wortel/ Carrot</b>                           | ...  | 221,2 | 282,7 | 241,0 |
| <b>Buah–buahan/ Fruits</b>                      |      |       |       |       |
| <b>Blewah/ Cantaloupe</b>                       | ...  | -     | -     | -     |
| <b>Melon/ Melon</b>                             | ...  | -     | -     | -     |
| <b>Semangka/ Watermelon</b>                     | ...  | -     | -     | -     |
| <b>Stroberi/ Strawberry</b>                     | ...  | -     | -     | -     |

Catatan/Note : ...= Data tidak tersedia/ Data not available

Sumber/Source: BPS, Statistik Pertanian Hortikultura SPH-SBS/BPS-Statistics Indonesia, Agricultural Statistic for Horticulture SPH-SBS

**Tabel**  
**Table** 4.1.5**Luas Panen Tanaman Biofarmaka Menurut Kelurahan/  
Desa dan Jenis Tanaman (m<sup>2</sup>), 2019 dan 2020**  
*Harvested Area of Medicinal Plants by Kelurahan/Village and  
Kind of Plant (m<sup>2</sup>), 2019 and 2020*

| Kelurahan/Desa<br><i>Kelurahan/Village</i> | Jahe/Ginger  |               | Laos/Lengkuas/Galanga |               |
|--|--------------|---------------|-----------------------|---------------|
|  | 2019         | 2020          | 2019                  | 2020          |
| (1)  | (2)          | (3)           | (4)                   | (5)           |
| Tanjung Sakti                              | ...          | ...           | ...                   | ...           |
| Penandingan                                | ...          | ...           | ...                   | ...           |
| Tanjung Bulan                              | ...          | ...           | ...                   | ...           |
| Pajar Bulan                                | ...          | ...           | ...                   | ...           |
| Negeri Kaya                                | ...          | ...           | ...                   | ...           |
| Gunung Kerto                               | ...          | ...           | ...                   | ...           |
| Pulau Panggung                             | ...          | ...           | ...                   | ...           |
| Masam Bulan                                | ...          | ...           | ...                   | ...           |
| Gunung Agung                               | ...          | ...           | ...                   | ...           |
| Ulak Lebar                                 | ...          | ...           | ...                   | ...           |
| Pagar Agung                                | ...          | ...           | ...                   | ...           |
| Benteng                                    | ...          | ...           | ...                   | ...           |
| Pagar Jati                                 | ...          | ...           | ...                   | ...           |
| Lubuk Tabun                                | ...          | ...           | ...                   | ...           |
| Lubuk Dalam                                | ...          | ...           | ...                   | ...           |
| Gunung Kembang                             | ...          | ...           | ...                   | ...           |
| Pulau Panas                                | ...          | ...           | ...                   | ...           |
| Sindang Panjang                            | ...          | ...           | ...                   | ...           |
| <b>Kecamatan /District</b>                 | <b>2 200</b> | <b>20 200</b> | <b>2 900</b>          | <b>11 500</b> |

Lanjutan Tabel/Continued Table 4.1.5

| Kelurahan/Desa<br>Kelurahan/Village | Kencur/East Indian Galangal |      | Kunyit/Turmeric |              |
|-------------------------------------|-----------------------------|------|-----------------|--------------|
|                                     | 2019                        | 2020 | 2019            | 2020         |
| (1)                                 | (6)                         | (7)  | (8)             | (9)          |
| Tanjung Sakti                       | ...                         | ...  | ...             | ...          |
| Penandingan                         | ...                         | ...  | ...             | ...          |
| Tanjung Bulan                       | ...                         | ...  | ...             | ...          |
| Pajar Bulan                         | ...                         | ...  | ...             | ...          |
| Negeri Kaya                         | ...                         | ...  | ...             | ...          |
| Gunung Kerto                        | ...                         | ...  | ...             | ...          |
| Pulau Panggung                      | ...                         | ...  | ...             | ...          |
| Masam Bulan                         | ...                         | ...  | ...             | ...          |
| Gunung Agung                        | ...                         | ...  | ...             | ...          |
| Ulak Lebar                          | ...                         | ...  | ...             | ...          |
| Pagar Agung                         | ...                         | ...  | ...             | ...          |
| Benteng                             | ...                         | ...  | ...             | ...          |
| Pagar Jati                          | ...                         | ...  | ...             | ...          |
| Lubuk Tabun                         | ...                         | ...  | ...             | ...          |
| Lubuk Dalam                         | ...                         | ...  | ...             | ...          |
| Gunung Kembang                      | ...                         | ...  | ...             | ...          |
| Pulau Panas                         | ...                         | ...  | ...             | ...          |
| Sindang Panjang                     | ...                         | ...  | ...             | ...          |
| <b>Kecamatan /District</b>          | -                           | -    | <b>1 300</b>    | <b>7 800</b> |

Catatan/Note: :..= Tidak tersedia data level kelurahan/Desa/ No data available at kelurahan/village level

Sumber/Source: BPS, Statistik Pertanian Hortikultura SPH-TBF/BPS-Statistics Indonesia, Agricultural Statistic for Horticulture SPH-TBF

**Tabel**  
*Table* **4.1.6.**

**Produksi Tanaman Biofarmaka Menurut Kelurahan/Desa dan Jenis Tanaman Lahat (kg), 2019 dan 2020**

*Production of Medicinal Plants by Kelurahan/Village and Kind of Plant (kg), 2019 and 2020*

| Kelurahan/Desa<br><i>Kelurahan/Village</i> | Jahe/Ginger  |               | Laos/Lengkuas/Galanga |               |
|--|--------------|---------------|-----------------------|---------------|
|  | 2019         | 2020          | 2019                  | 2020          |
| (1)  | (2)          | (3)           | (4)                   | (5)           |
| Tanjung Sakti                              | ...          | ...           | ...                   | ...           |
| Penandingan                                | ...          | ...           | ...                   | ...           |
| Tanjung Bulan                              | ...          | ...           | ...                   | ...           |
| Pajar Bulan                                | ...          | ...           | ...                   | ...           |
| Negeri Kaya                                | ...          | ...           | ...                   | ...           |
| Gunung Kerto                               | ...          | ...           | ...                   | ...           |
| Pulau Panggung                             | ...          | ...           | ...                   | ...           |
| Masam Bulan                                | ...          | ...           | ...                   | ...           |
| Gunung Agung                               | ...          | ...           | ...                   | ...           |
| Ulak Lebar                                 | ...          | ...           | ...                   | ...           |
| Pagar Agung                                | ...          | ...           | ...                   | ...           |
| Benteng                                    | ...          | ...           | ...                   | ...           |
| Pagar Jati                                 | ...          | ...           | ...                   | ...           |
| Lubuk Tabun                                | ...          | ...           | ...                   | ...           |
| Lubuk Dalam                                | ...          | ...           | ...                   | ...           |
| Gunung Kembang                             | ...          | ...           | ...                   | ...           |
| Pulau Panas                                | ...          | ...           | ...                   | ...           |
| Sindang Panjang                            | ...          | ...           | ...                   | ...           |
| <b>Kecamatan /District</b>                 | <b>2 400</b> | <b>39 650</b> | <b>3 500</b>          | <b>31 000</b> |



Lanjutan Tabel/Continued Table 4.1.6

| Kelurahan/Desa<br>Kelurahan/Village | Kencur/East Indian Galangal |      | Kunyit/Turmeric |               |
|-------------------------------------|-----------------------------|------|-----------------|---------------|
|                                     | 2018                        | 2019 | 2019            | 2020          |
| (1)                                 | (6)                         | (7)  | (8)             | (9)           |
| Tanjung Sakti                       | ...                         | ...  | ...             | ...           |
| Penandingan                         | ...                         | ...  | ...             | ...           |
| Tanjung Bulan                       | ...                         | ...  | ...             | ...           |
| Pajar Bulan                         | ...                         | ...  | ...             | ...           |
| Negeri Kaya                         | ...                         | ...  | ...             | ...           |
| Gunung Kerto                        | ...                         | ...  | ...             | ...           |
| Pulau Panggung                      | ...                         | ...  | ...             | ...           |
| Masam Bulan                         | ...                         | ...  | ...             | ...           |
| Gunung Agung                        | ...                         | ...  | ...             | ...           |
| Ulak Lebar                          | ...                         | ...  | ...             | ...           |
| Pagar Agung                         | ...                         | ...  | ...             | ...           |
| Benteng                             | ...                         | ...  | ...             | ...           |
| Pagar Jati                          | ...                         | ...  | ...             | ...           |
| Lubuk Tabun                         | ...                         | ...  | ...             | ...           |
| Lubuk Dalam                         | ...                         | ...  | ...             | ...           |
| Gunung Kembang                      | ...                         | ...  | ...             | ...           |
| Pulau Panas                         | ...                         | ...  | ...             | ...           |
| Sindang Panjang                     | ...                         | ...  | ...             | ...           |
| <b>Kecamatan /District</b>          | -                           | -    | <b>1 520</b>    | <b>14 900</b> |

Catatan/Note: : ..= Tidak tersedia data level kelurahan/Desa/ No data available at kelurahan/village level

Sumber/Source: : BPS, Statistik Pertanian Hortikultura SPH-TBF/BPS-Statistics Indonesia, Agricultural Statistic for Horticulture SPH-TBF

**Tabel**  
*Table* **4.1.7**

**Luas Panen Tanaman Biofarmaka Menurut Jenis Tanaman (m<sup>2</sup>), 2017–2020**

*Harvested Area of Medicinal Plants by Kind of Plant (m<sup>2</sup>), 2017–2020*

| <b>Kelurahan/Desa</b><br><i>Kelurahan/Village</i>           | <b>2017</b> | <b>2018</b> | <b>2019</b> | <b>2020</b> |
|---|-------------|-------------|-------------|-------------|
| (1)   | (2)         | (3)         | (4)         | (5)         |
| <b>Dlingo/Dringo/</b> <i>Sweet Root/ Calamus</i>            | ...         | -           | -           | -           |
| <b>Jahe/</b> <i>Ginger</i>                                  | ...         | 2 200       | 2 200       | 20 200      |
| <b>Kapulaga/</b> <i>Java Cardamon</i>                       | ...         | -           | -           | -           |
| <b>Keji Beling/Kecibeling/</b> <i>Strobilanthes crisper</i> | ...         | -           | -           | -           |
| <b>Kencur/</b> <i>East Indian Galangal</i>                  | ...         | -           | -           | -           |
| <b>Kunyit/</b> <i>Turmeric</i>                              | ...         | 900         | 1 300       | 7 800       |
| <b>Laos/Lengkuas/</b> <i>Galanga</i>                        | ...         | 1 600       | 2 900       | 11 500      |
| <b>Lempuyang/</b> <i>Zingiber Aromaticum</i>                | ...         | -           | -           | -           |
| <b>Lidah Buaya/</b> <i>Oliviera</i>                         | ...         | -           | -           | -           |
| <b>Mahkota Dewa/</b> <i>God's Crown</i>                     | ...         | -           | -           | -           |
| <b>Mengkudu/Pace/</b> <i>Indian Mulberry</i>                | ...         | -           | -           | -           |
| <b>Sambiloto/</b> <i>King of Bitter</i>                     | ...         | -           | -           | -           |
| <b>Temuireng/</b> <i>Black Turmeric</i>                     | ...         | -           | -           | -           |
| <b>Temukunci/</b> <i>Chinese Keys</i>                       | ...         | -           | -           | -           |
| <b>Temulawak/</b> <i>Java Turmeric</i>                      | ...         | -           | -           | -           |

Catatan/Note : ...= Data tidak tersedia/ *Data not available*

Sumber/Source: BPS, Statistik Pertanian Hortikultura SPH-TBF/BPS-*Statistics Indonesia, Agricultural Statistic for Horticulture SPH-TBF*

**Tabel**  
*Table* **4.1.8**

**Produksi Tanaman Biofarmaka Menurut Jenis Tanaman (kg), 2017–2020**

*Production of Medicinal Plants by Kind of Plant (kg), 2017–2020*

| <b>Jenis Tanaman</b><br><i>Kind of Plants</i>       | <b>2017</b> | <b>2018</b> | <b>2019</b> | <b>2020</b> |
|---|-------------|-------------|-------------|-------------|
| (1)   | (2)         | (3)         | (4)         | (5)         |
| <b>Dlingo/Dringo/ Sweet Root/ Calamus</b>           | ...         | -           | -           | -           |
| <b>Jahe/ Ginger</b>                                 | ...         | 5 500       | 2 400       | 39 650      |
| <b>Kapulaga/ Java Cardamon</b>                      | ...         | -           | -           | -           |
| <b>Keji Beling/Kecibeling/ Strobilanthes crista</b> | ...         | -           | -           | -           |
| <b>Kencur/ East Indian Galangal</b>                 | ...         | -           | -           | -           |
| <b>Kunyit/ Turmeric</b>                             | ...         | 1 200       | 1 520       | 14 900      |
| <b>Laos/Lengkuas/ Galanga</b>                       | ...         | 3 810       | 3 500       | 31 000      |
| <b>Lempuyang/ Zingiber Aromaticum</b>               | ...         | -           | -           | -           |
| <b>Lidah Buaya/ Oliviera</b>                        | ...         | -           | -           | -           |
| <b>Mahkota Dewa/ God's Crown</b>                    | ...         | -           | -           | -           |
| <b>Mengkudu/Pace/ Indian Mulberry</b>               | ...         | -           | -           | -           |
| <b>Sambiloto/ King of Bitter</b>                    | ...         | -           | -           | -           |
| <b>Temuireng/ Black Turmeric</b>                    | ...         | -           | -           | -           |
| <b>Temukunci/ Chinese Keys</b>                      | ...         | -           | -           | -           |
| <b>Temulawak/ Java Turmeric</b>                     | ...         | -           | -           | -           |

Catatan/Note : ...= Data tidak tersedia/ *Data not available*

Sumber/Source: BPS, Statistik Pertanian Hortikultura SPH-TBF/BPS-Statistics Indonesia, *Agricultural Statistic for Horticulture SPH-TBF*

**Tabel**  
*Table* 4.1.9

**Luas Areal Pemeliharaan/Penangkapan Ikan dan Produksi Perikanan Darat Menurut Kelurahan/Desa, 2017 - 2020**  
*Area of Maintenance/Fishing and Production of Inland Fisheries by Kelurahan/Village, 2017 - 2020*

| Kelurahan/Desa<br><i>Kelurahan/Village</i> | 2017   |                           |  |                           |
|--|--|---------------------------|--|---------------------------|
|  | Luas Area Produksi (ha)<br><i>Production Area (ha)</i> |                           | Produksi (ton)<br><i>Production (tons)</i> |                           |
|  | Kolam<br><i>Fish pond</i>                              | Sawah<br><i>Ricefield</i> | Kolam<br><i>Fish pond</i>                  | Sawah<br><i>Ricefield</i> |
| (1)  | (2)  | (3)                       | (4)  | (5)                       |
| Tanjung Sakti                              | ...  | ...                       | ...  | ...                       |
| Penandingan                                | ...  | ...                       | ...  | ...                       |
| Tanjung Bulan                              | ...  | ...                       | ...  | ...                       |
| Pajar Bulan                                | ...  | ...                       | ...  | ...                       |
| Negeri Kaya                                | ...  | ...                       | ...  | ...                       |
| Gunung Kerto                               | ...  | ...                       | ...  | ...                       |
| Pulau Panggung                             | ...  | ...                       | ...  | ...                       |
| Masam Bulan                                | ...  | ...                       | ...  | ...                       |
| Gunung Agung                               | ...  | ...                       | ...  | ...                       |
| Ulak Lebar                                 | ...  | ...                       | ...  | ...                       |
| Pagar Agung                                | ...  | ...                       | ...  | ...                       |
| Benteng                                    | ...  | ...                       | ...  | ...                       |
| Pagar Jati                                 | ...  | ...                       | ...  | ...                       |
| Lubuk Tabun                                | ...  | ...                       | ...  | ...                       |
| Lubuk Dalam                                | ...  | ...                       | ...  | ...                       |
| Gunung Kembang                             | ...  | ...                       | ...  | ...                       |
| Pulau Panas                                | ...  | ...                       | ...  | ...                       |
| Sindang Panjang                            | ...  | ...                       | ...  | ...                       |
| <b>Kecamatan /District</b>                 | <b>207,7</b>   | <b>25</b>                 | <b>518,9</b>                               | <b>5,0</b>                |

Lanjutan Tabel/Continued Table 4.1.9

| Kelurahan/Desa<br><i>Kelurahan/Village</i> | 2018   |                           |  |                           |
|--|--|---------------------------|--|---------------------------|
|  | Luas Area Produksi (ha)<br><i>Production Area (ha)</i> |                           | Produksi (ton)<br><i>Production (tons)</i> |                           |
|  | Kolam<br><i>Fish pond</i>                              | Sawah<br><i>Ricefield</i> | Kolam<br><i>Fish pond</i>                  | Sawah<br><i>Ricefield</i> |
| (1)  | (6)  | (7)                       | (8)  | (9)                       |
| Tanjung Sakti                              | ...  | ...                       | ...  | ...                       |
| Penandingan                                | ...  | ...                       | ...  | ...                       |
| Tanjung Bulan                              | ...  | ...                       | ...  | ...                       |
| Pajar Bulan                                | ...  | ...                       | ...  | ...                       |
| Negeri Kaya                                | ...  | ...                       | ...  | ...                       |
| Gunung Kerto                               | ...  | ...                       | ...  | ...                       |
| Pulau Panggung                             | ...  | ...                       | ...  | ...                       |
| Masam Bulan                                | ...  | ...                       | ...  | ...                       |
| Gunung Agung                               | ...  | ...                       | ...  | ...                       |
| Ulak Lebar                                 | ...  | ...                       | ...  | ...                       |
| Pagar Agung                                | ...  | ...                       | ...  | ...                       |
| Benteng                                    | ...  | ...                       | ...  | ...                       |
| Pagar Jati                                 | ...  | ...                       | ...  | ...                       |
| Lubuk Tabun                                | ...  | ...                       | ...  | ...                       |
| Lubuk Dalam                                | ...  | ...                       | ...  | ...                       |
| Gunung Kembang                             | ...  | ...                       | ...  | ...                       |
| Pulau Panas                                | ...  | ...                       | ...  | ...                       |
| Sindang Panjang                            | ...  | ...                       | ...  | ...                       |
| <b>Kecamatan /District</b>                 | <b>207,7</b>   | <b>25,0</b>               | <b>529,9</b>                               | <b>6</b>                  |

Lanjutan Tabel/Continued Table 4.1.9

| Kelurahan/Desa<br>Kelurahan/Village | 2019  |                    |                                     |                    |
|-------------------------------------|---|--------------------|-------------------------------------|--------------------|
|                                     | Luas Area Produksi (ha)<br>Production Area (ha) |                    | Produksi (ton)<br>Production (tons) |                    |
|                                     | Kolam<br>Fish pond                              | Sawah<br>Ricefield | Kolam<br>Fish pond                  | Sawah<br>Ricefield |
| (1)                                 | (10)  | (11)               | (12)                                | (13)               |
| Tanjung Sakti                       | ...   | ...                | ...                                 | ...                |
| Penandingan                         | ...   | ...                | ...                                 | ...                |
| Tanjung Bulan                       | ...   | ...                | ...                                 | ...                |
| Pajar Bulan                         | ...   | ...                | ...                                 | ...                |
| Negeri Kaya                         | ...   | ...                | ...                                 | ...                |
| Gunung Kerto                        | ...   | ...                | ...                                 | ...                |
| Pulau Panggung                      | ...   | ...                | ...                                 | ...                |
| Masam Bulan                         | ...   | ...                | ...                                 | ...                |
| Gunung Agung                        | ...   | ...                | ...                                 | ...                |
| Ulak Lebar                          | ...   | ...                | ...                                 | ...                |
| Pagar Agung                         | ...   | ...                | ...                                 | ...                |
| Benteng                             | ...   | ...                | ...                                 | ...                |
| Pagar Jati                          | ...   | ...                | ...                                 | ...                |
| Lubuk Tabun                         | ...   | ...                | ...                                 | ...                |
| Lubuk Dalam                         | ...   | ...                | ...                                 | ...                |
| Gunung Kembang                      | ...   | ...                | ...                                 | ...                |
| Pulau Panas                         | ...   | ...                | ...                                 | ...                |
| Sindang Panjang                     | ...   | ...                | ...                                 | ...                |
| <b>Kecamatan /District</b>          | <b>207,7</b>                                    | <b>25,0</b>        | <b>490,9</b>                        | <b>4,0</b>         |

Lanjutan Tabel/Continued Table 4.1.9

| Kelurahan/Desa<br><i>Kelurahan/Village</i> | 2020   |                           |  |                           |
|--|--|---------------------------|--|---------------------------|
|  | Luas Area Produksi (ha)<br><i>Production Area (ha)</i> |                           | Produksi (ton)<br><i>Production (tons)</i> |                           |
|  | Kolam<br><i>Fish pond</i>                              | Sawah<br><i>Ricefield</i> | Kolam<br><i>Fish pond</i>                  | Sawah<br><i>Ricefield</i> |
| (1)  | (14)   | (15)                      | (16)                                       | (17)                      |
| Tanjung Sakti                              | ...  | ...                       | ...  | ...                       |
| Penandingan                                | ...  | ...                       | ...  | ...                       |
| Tanjung Bulan                              | ...  | ...                       | ...  | ...                       |
| Pajar Bulan                                | ...  | ...                       | ...  | ...                       |
| Negeri Kaya                                | ...  | ...                       | ...  | ...                       |
| Gunung Kerto                               | ...  | ...                       | ...  | ...                       |
| Pulau Panggung                             | ...  | ...                       | ...  | ...                       |
| Masam Bulan                                | ...  | ...                       | ...  | ...                       |
| Gunung Agung                               | ...  | ...                       | ...  | ...                       |
| Ulak Lebar                                 | ...  | ...                       | ...  | ...                       |
| Pagar Agung                                | ...  | ...                       | ...  | ...                       |
| Benteng                                    | ...  | ...                       | ...  | ...                       |
| Pagar Jati                                 | ...  | ...                       | ...  | ...                       |
| Lubuk Tabun                                | ...  | ...                       | ...  | ...                       |
| Lubuk Dalam                                | ...  | ...                       | ...  | ...                       |
| Gunung Kembang                             | ...  | ...                       | ...  | ...                       |
| Pulau Panas                                | ...  | ...                       | ...  | ...                       |
| Sindang Panjang                            | ...  | ...                       | ...  | ...                       |
| <b>Kecamatan /District</b>                 | <b>21,9</b>  | <b>25,5</b>               | <b>500,7</b>                               | <b>4,1</b>                |

Catatan/Note: ... = Tidak tersedia data level Kelurahan/Desa/ Data not available, kelurahan/village level

Sumber/Source: Dinas Perikanan/ Fisheries Service

**Tabel**  
*Table* 4.1.10**Produksi Perikanan Tangkap dan Perikanan Budidaya  
Menurut Kelurahan/Desa, 2017 - 2020***Production of Capture Fisheries and Aquaculture by Kelurahan/  
Village, 2017 - 2020*

| Kelurahan/Desa<br><i>Kelurahan/Village</i> | Produksi Perikanan (ton)<br><i>Fishery Production (ton)</i> |                                |                         |                                |
|--|---|--------------------------------|-------------------------|--------------------------------|
|  | 2017  |                                | 2018                    |                                |
|  | Tangkap<br><i>Catch</i>                                     | Budidaya<br><i>Cultivation</i> | Tangkap<br><i>Catch</i> | Budidaya<br><i>Cultivation</i> |
| (1)  | (2)   | (3)                            | (4)                     | (5)                            |
| Tanjung Sakti                              | ...   | ...                            | ...                     | ...                            |
| Penandingan                                | ...   | ...                            | ...                     | ...                            |
| Tanjung Bulan                              | ...   | ...                            | ...                     | ...                            |
| Pajar Bulan                                | ...   | ...                            | ...                     | ...                            |
| Negeri Kaya                                | ...   | ...                            | ...                     | ...                            |
| Gunung Kerto                               | ...   | ...                            | ...                     | ...                            |
| Pulau Panggung                             | ...   | ...                            | ...                     | ...                            |
| Masam Bulan                                | ...   | ...                            | ...                     | ...                            |
| Gunung Agung                               | ...   | ...                            | ...                     | ...                            |
| Ulak Lebar                                 | ...   | ...                            | ...                     | ...                            |
| Pagar Agung                                | ...   | ...                            | ...                     | ...                            |
| Benteng                                    | ...   | ...                            | ...                     | ...                            |
| Pagar Jati                                 | ...   | ...                            | ...                     | ...                            |
| Lubuk Tabun                                | ...   | ...                            | ...                     | ...                            |
| Lubuk Dalam                                | ...   | ...                            | ...                     | ...                            |
| Gunung Kembang                             | ...   | ...                            | ...                     | ...                            |
| Pulau Panas                                | ...   | ...                            | ...                     | ...                            |
| Sindang Panjang                            | ...   | ...                            | ...                     | ...                            |
| <b>Kecamatan /District</b>                 | <b>34,0</b>   | <b>256,0</b>                   | <b>38,0</b>             | <b>538,0</b>                   |



Lanjutan Tabel/Continued Table 4.1.10

| Kelurahan/Desa<br>Kelurahan/Village | Produksi Perikanan (ton)<br>Fishery Production (ton) |                         |                  |                         |
|-------------------------------------|--|-------------------------|------------------|-------------------------|
|                                     | 2019   |                         | 2020             |                         |
|                                     | Tangkap<br>Catch                                     | Budidaya<br>Cultivation | Tangkap<br>Catch | Budidaya<br>Cultivation |
| (1)                                 | (6)  | (7)                     | (8)              | (9)                     |
| Tanjung Sakti                       | ...  | ...                     | ...              | ...                     |
| Penandingan                         | ...  | ...                     | ...              | ...                     |
| Tanjung Bulan                       | ...  | ...                     | ...              | ...                     |
| Pajar Bulan                         | ...  | ...                     | ...              | ...                     |
| Negeri Kaya                         | ...  | ...                     | ...              | ...                     |
| Gunung Kerto                        | ...  | ...                     | ...              | ...                     |
| Pulau Panggung                      | ...  | ...                     | ...              | ...                     |
| Masam Bulan                         | ...  | ...                     | ...              | ...                     |
| Gunung Agung                        | ...  | ...                     | ...              | ...                     |
| Ulak Lebar                          | ...  | ...                     | ...              | ...                     |
| Pagar Agung                         | ...  | ...                     | ...              | ...                     |
| Benteng                             | ...  | ...                     | ...              | ...                     |
| Pagar Jati                          | ...  | ...                     | ...              | ...                     |
| Lubuk Tabun                         | ...  | ...                     | ...              | ...                     |
| Lubuk Dalam                         | ...  | ...                     | ...              | ...                     |
| Gunung Kembang                      | ...  | ...                     | ...              | ...                     |
| Pulau Panas                         | ...  | ...                     | ...              | ...                     |
| Sindang Panjang                     | ...  | ...                     | ...              | ...                     |
| <b>Kecamatan /District</b>          | <b>42,0</b>  | <b>497,0</b>            | <b>43,0</b>      | <b>502,0</b>            |

Catatan/Note: ...= Tidak tersedia data level Kelurahan/Desa/ Data not available, kelurahan/village level  
 Sumber/Source: Dinas Perikanan/ Fisheries Service

**Tabel**  
*Table* **4.1.11**

**Produksi Buah-buahan Menurut Kelurahan/Desa dan Jenis Tanaman (ton), 2019 and 2020**

*Production of Fruits by Kelurahan/Desa and Kind of Plant (ton), 2019 and 2020*

| Kelurahan/Desa<br><i>Kelurahan/Village</i> | Mangga/Mango |             | Durian/Durian |            | Jeruk/Orange |             |
|--|--------------|-------------|---------------|------------|--------------|-------------|
|  | 2019         | 2020        | 2019          | 2020       | 2019         | 2020        |
| (1)  | (2)          | (3)         | (4)           | (5)        | (6)          | (7)         |
| Tanjung Sakti                              | ...          | ...         | ...           | ...        | ...          | ...         |
| Penandingan                                | ...          | ...         | ...           | ...        | ...          | ...         |
| Tanjung Bulan                              | ...          | ...         | ...           | ...        | ...          | ...         |
| Pajar Bulan                                | ...          | ...         | ...           | ...        | ...          | ...         |
| Negeri Kaya                                | ...          | ...         | ...           | ...        | ...          | ...         |
| Gunung Kerto                               | ...          | ...         | ...           | ...        | ...          | ...         |
| Pulau Panggung                             | ...          | ...         | ...           | ...        | ...          | ...         |
| Masam Bulan                                | ...          | ...         | ...           | ...        | ...          | ...         |
| Gunung Agung                               | ...          | ...         | ...           | ...        | ...          | ...         |
| Ulak Lebar                                 | ...          | ...         | ...           | ...        | ...          | ...         |
| Pagar Agung                                | ...          | ...         | ...           | ...        | ...          | ...         |
| Benteng                                    | ...          | ...         | ...           | ...        | ...          | ...         |
| Pagar Jati                                 | ...          | ...         | ...           | ...        | ...          | ...         |
| Lubuk Tabun                                | ...          | ...         | ...           | ...        | ...          | ...         |
| Lubuk Dalam                                | ...          | ...         | ...           | ...        | ...          | ...         |
| Gunung Kembang                             | ...          | ...         | ...           | ...        | ...          | ...         |
| Pulau Panas                                | ...          | ...         | ...           | ...        | ...          | ...         |
| Sindang Panjang                            | ...          | ...         | ...           | ...        | ...          | ...         |
| <b>Kecamatan /District</b>                 | <b>9,1</b>   | <b>11,3</b> | <b>61,7</b>   | <b>7,8</b> | <b>8,1</b>   | <b>41,0</b> |

Lanjutan Tabel/Continued Table 4.1.11

| Kelurahan/Desa<br>Kelurahan/Village | Pisang/Banana |            | Pepaya/Papaya |            | Salak/Salacca |            |
|-------------------------------------|---------------|------------|---------------|------------|---------------|------------|
|                                     | 2019          | 2020       | 2019          | 2020       | 2019          | 2020       |
| (1)                                 | (8)           | (9)        | (10)          | (11)       | (12)          | (13)       |
| Tanjung Sakti                       | ...           | ...        | ...           | ...        | ...           | ...        |
| Penandingan                         | ...           | ...        | ...           | ...        | ...           | ...        |
| Tanjung Bulan                       | ...           | ...        | ...           | ...        | ...           | ...        |
| Pajar Bulan                         | ...           | ...        | ...           | ...        | ...           | ...        |
| Negeri Kaya                         | ...           | ...        | ...           | ...        | ...           | ...        |
| Gunung Kerto                        | ...           | ...        | ...           | ...        | ...           | ...        |
| Pulau Panggung                      | ...           | ...        | ...           | ...        | ...           | ...        |
| Masam Bulan                         | ...           | ...        | ...           | ...        | ...           | ...        |
| Gunung Agung                        | ...           | ...        | ...           | ...        | ...           | ...        |
| Ulak Lebar                          | ...           | ...        | ...           | ...        | ...           | ...        |
| Pagar Agung                         | ...           | ...        | ...           | ...        | ...           | ...        |
| Benteng                             | ...           | ...        | ...           | ...        | ...           | ...        |
| Pagar Jati                          | ...           | ...        | ...           | ...        | ...           | ...        |
| Lubuk Tabun                         | ...           | ...        | ...           | ...        | ...           | ...        |
| Lubuk Dalam                         | ...           | ...        | ...           | ...        | ...           | ...        |
| Gunung Kembang                      | ...           | ...        | ...           | ...        | ...           | ...        |
| Pulau Panas                         | ...           | ...        | ...           | ...        | ...           | ...        |
| Sindang Panjang                     | ...           | ...        | ...           | ...        | ...           | ...        |
| <b>Kecamatan /District</b>          | <b>2,8</b>    | <b>1,8</b> | <b>4,8</b>    | <b>3,1</b> | <b>4,9</b>    | <b>7,4</b> |

Catatan/Note: ... = Tidak tersedia data di level kelurahan/desa/ Data not available, kelurahan/village level

Sumber/Source: BPS, Statistik Pertanian Hortikultura SPH-BST/BPS-Statistics,donesia, Agricultural Statistic for Horticulture SPH-BST

**Tabel**  
*Table* **4.1.12**

**Produksi Buah–Buahan dan Sayuran Tahunan Menurut Jenis Tanaman (ton), 2017–2020**

*Production of Annual Fruits and Vegetables by Kind of Plant (ton), 2017–2020*

| <b>Jenis Tanaman</b><br><i>Kind of Plants</i> | <b>2017</b> | <b>2018</b> | <b>2019</b> | <b>2020</b> |
|---|-------------|-------------|-------------|-------------|
| (1)   | (2)         | (3)         | (4)         | (5)         |
| <b>Buah–Buahan/ Fruits :</b>                  |             |             |             |             |
| <b>Alpukat/ Avocado</b>                       | ...         | 42,0        | 33,5        | 35,5        |
| <b>Anggur/ Grape</b>                          | ...         | -           | -           | -           |
| <b>Apel/ Apple</b>                            | ...         | -           | -           | -           |
| <b>Belimbing/ Star Fruit</b>                  | ...         | 12,5        | 12,7        | 6,3         |
| <b>Duku/Langsat/Kokosan/ Duku</b>             | ...         | 3,0         | 22,5        | 17,3        |
| <b>Durian/ Durian</b>                         | ...         | 61,7        | 40,0        | 7,8         |
| <b>Jambu Air/ Rose Apple</b>                  | ...         | 6,6         | 7,3         | 9,6         |
| <b>Jambu Biji/ Guava</b>                      | ...         | 5,2         | 7,8         | 4,2         |
| <b>Jeruk Besar/ Pomelo</b>                    | ...         | 21,0        | 16,0        | 41,0        |
| <b>Jeruk Siam/Keprok/ Tangerine/ Orange</b>   | ...         | 17,1        | 45,8        | 6,9         |
| <b>Jeruk/ Orange ( Tangerine + Pomelo )</b>   | ...         | 7,4         | 8,1         | 4,1         |
| <b>Mangga/ Mango</b>                          | ...         | 9,1         | 18,7        | 11,3        |
| <b>Manggis/ Mangosteen</b>                    | ...         | 3,9         | 5,5         | 5,0         |
| <b>Markisa/ Marquisa</b>                      | ...         | -           | -           | -           |
| <b>Nangka/Cempedak/ Jack Fruit</b>            | ...         | 10,9        | 8,0         | 13,2        |
| <b>Nenas/ Pineapple</b>                       | ...         | -           | -           | -           |
| <b>Pepaya/ Papaya</b>                         | ...         | 4,5         | 4,8         | 3,1         |
| <b>Pisang/ Banana</b>                         | ...         | 1,8         | 2,8         | 1,8         |
| <b>Rambutan/ Rambutan</b>                     | ...         | 1,0         | 14,2        | 1,5         |
| <b>Salak/ Salacca</b>                         | ...         | 4,6         | 4,9         | 7,4         |

Catatan/Note : ...= Data tidak tersedia/ Data not available

Sumber/Source: BPS, Statistik Pertanian Hortikultura SPH-BST/BPS-Statistics Indonesia, Agricultural Statistic for Horticulture SPH-BST

**4.2 PERKEBUNAN**  
ESTATE CROPS

**Tabel 4.2.1** Luas Areal Tanaman Perkebunan Menurut Kelurahan/Desa dan Jenis Tanaman di Kecamatan (ha), 2019 dan 2020  
*Planted Area of Estate Crops by Village and Type of Crops in District (ha), 2019 dan 2020*

| Kelurahan/Desa<br><i>Kelurahan/Village</i> | Kelapa Sawit<br><i>Oil Palm</i> |             | Kelapa<br><i>Coconut</i> |             | Karet<br><i>Rubber</i> |          | Kopi<br><i>Coffee</i> |             |
|--|---------------------------------|-------------|--------------------------|-------------|------------------------|----------|-----------------------|-------------|
|  | 2019                            | 2020        | 2019                     | 2020        | 2019                   | 2020     | 2019                  | 2020        |
| (1)  | (2)                             | (3)         | (4)                      | (5)         | (6)                    | (7)      | (8)                   | (9)         |
| Tanjung Sakti                              | ...                             | ...         | ...                      | ...         | ...                    | ...      | ...                   | ...         |
| Penandingan                                | ...                             | ...         | ...                      | ...         | ...                    | ...      | ...                   | ...         |
| Tanjung Bulan                              | ...                             | ...         | ...                      | ...         | ...                    | ...      | ...                   | ...         |
| Pajar Bulan                                | ...                             | ...         | ...                      | ...         | ...                    | ...      | ...                   | ...         |
| Negeri Kaya                                | ...                             | ...         | ...                      | ...         | ...                    | ...      | ...                   | ...         |
| Gunung Kerto                               | ...                             | ...         | ...                      | ...         | ...                    | ...      | ...                   | ...         |
| Pulau Panggung                             | ...                             | ...         | ...                      | ...         | ...                    | ...      | ...                   | ...         |
| Masam Bulan                                | ...                             | ...         | ...                      | ...         | ...                    | ...      | ...                   | ...         |
| Gunung Agung                               | ...                             | ...         | ...                      | ...         | ...                    | ...      | ...                   | ...         |
| Ulak Lebar                                 | ...                             | ...         | ...                      | ...         | ...                    | ...      | ...                   | ...         |
| Pagar Agung                                | ...                             | ...         | ...                      | ...         | ...                    | ...      | ...                   | ...         |
| Benteng                                    | ...                             | ...         | ...                      | ...         | ...                    | ...      | ...                   | ...         |
| Pagar Jati                                 | ...                             | ...         | ...                      | ...         | ...                    | ...      | ...                   | ...         |
| Lubuk Tabun                                | ...                             | ...         | ...                      | ...         | ...                    | ...      | ...                   | ...         |
| Lubuk Dalam                                | ...                             | ...         | ...                      | ...         | ...                    | ...      | ...                   | ...         |
| Gunung Kembang                             | ...                             | ...         | ...                      | ...         | ...                    | ...      | ...                   | ...         |
| Pulau Panas                                | ...                             | ...         | ...                      | ...         | ...                    | ...      | ...                   | ...         |
| Sindang Panjang                            | ...                             | ...         | ...                      | ...         | ...                    | ...      | ...                   | ...         |
| <b>Kecamatan /District</b>                 | <b>0,04</b>                     | <b>0,04</b> | <b>0,04</b>              | <b>0,04</b> | <b>-</b>               | <b>-</b> | <b>4,15</b>           | <b>4,82</b> |

Lanjutan Tabel/Continued Table 4.2.1

| Kelurahan/Desa<br>Kelurahan/Village | Kakao/Cocoa |             | Tebu/Sugar cane |      | Teh/Tea |      | Tembakau/Tobacco |      |
|-------------------------------------|-------------|-------------|-----------------|------|---------|------|------------------|------|
|                                     | 2019        | 2020        | 2019            | 2020 | 2019    | 2020 | 2019             | 2020 |
| (1)                                 | (10)        | (11)        | (12)            | (13) | (14)    | (15) | (16)             | (17) |
| Tanjung Sakti                       | ...         | ...         | ...             | ...  | ...     | ...  | ...              | ...  |
| Penandingan                         | ...         | ...         | ...             | ...  | ...     | ...  | ...              | ...  |
| Tanjung Bulan                       | ...         | ...         | ...             | ...  | ...     | ...  | ...              | ...  |
| Pajar Bulan                         | ...         | ...         | ...             | ...  | ...     | ...  | ...              | ...  |
| Negeri Kaya                         | ...         | ...         | ...             | ...  | ...     | ...  | ...              | ...  |
| Gunung Kerto                        | ...         | ...         | ...             | ...  | ...     | ...  | ...              | ...  |
| Pulau Panggung                      | ...         | ...         | ...             | ...  | ...     | ...  | ...              | ...  |
| Masam Bulan                         | ...         | ...         | ...             | ...  | ...     | ...  | ...              | ...  |
| Gunung Agung                        | ...         | ...         | ...             | ...  | ...     | ...  | ...              | ...  |
| Ulak Lebar                          | ...         | ...         | ...             | ...  | ...     | ...  | ...              | ...  |
| Pagar Agung                         | ...         | ...         | ...             | ...  | ...     | ...  | ...              | ...  |
| Benteng                             | ...         | ...         | ...             | ...  | ...     | ...  | ...              | ...  |
| Pagar Jati                          | ...         | ...         | ...             | ...  | ...     | ...  | ...              | ...  |
| Lubuk Tabun                         | ...         | ...         | ...             | ...  | ...     | ...  | ...              | ...  |
| Lubuk Dalam                         | ...         | ...         | ...             | ...  | ...     | ...  | ...              | ...  |
| Gunung Kembang                      | ...         | ...         | ...             | ...  | ...     | ...  | ...              | ...  |
| Pulau Panas                         | ...         | ...         | ...             | ...  | ...     | ...  | ...              | ...  |
| Sindang Panjang                     | ...         | ...         | ...             | ...  | ...     | ...  | ...              | ...  |
| <b>Kecamatan /District</b>          | <b>0,05</b> | <b>0,09</b> | -               | -    | -       | -    | -                | -    |

Catatan/Note: ... = Tidak tersedia data di level kelurahan/desa// Data not available, kelurahan/village level

Sumber/Source: Dinas Pertanian Kabupaten Lahat/Agriculture Offices Lahat Regency

**Tabel**  
*Table* **4.2.2**

**Produksi Perkebunan Menurut Kelurahan/Desa dan Jenis Tanaman (ton), 2019 dan 2020**

*Production of Estate by Kelurahan/Village and Type of Crops (ton), 2019 and 2020*

| Kelurahan/Desa<br><i>Kelurahan/Village</i> | Kelapa Sawit<br><i>Oil Palm</i> |             | Kelapa<br><i>Coconut</i> |             | Karet<br><i>Rubber</i> |          | Kopi<br><i>Coffee</i> |             |
|--|---------------------------------|-------------|--------------------------|-------------|------------------------|----------|-----------------------|-------------|
|  | 2019                            | 2020        | 2019                     | 2020        | 2019                   | 2020     | 2019                  | 2020        |
| (1)  | (2)                             | (3)         | (4)                      | (5)         | (6)                    | (7)      | (8)                   | (9)         |
| Tanjung Sakti                              | ...                             | ...         | ...                      | ...         | ...                    | ...      | ...                   | ...         |
| Penandingan                                | ...                             | ...         | ...                      | ...         | ...                    | ...      | ...                   | ...         |
| Tanjung Bulan                              | ...                             | ...         | ...                      | ...         | ...                    | ...      | ...                   | ...         |
| Pajar Bulan                                | ...                             | ...         | ...                      | ...         | ...                    | ...      | ...                   | ...         |
| Negeri Kaya                                | ...                             | ...         | ...                      | ...         | ...                    | ...      | ...                   | ...         |
| Gunung Kerto                               | ...                             | ...         | ...                      | ...         | ...                    | ...      | ...                   | ...         |
| Pulau Panggung                             | ...                             | ...         | ...                      | ...         | ...                    | ...      | ...                   | ...         |
| Masam Bulan                                | ...                             | ...         | ...                      | ...         | ...                    | ...      | ...                   | ...         |
| Gunung Agung                               | ...                             | ...         | ...                      | ...         | ...                    | ...      | ...                   | ...         |
| Ulak Lebar                                 | ...                             | ...         | ...                      | ...         | ...                    | ...      | ...                   | ...         |
| Pagar Agung                                | ...                             | ...         | ...                      | ...         | ...                    | ...      | ...                   | ...         |
| Benteng                                    | ...                             | ...         | ...                      | ...         | ...                    | ...      | ...                   | ...         |
| Pagar Jati                                 | ...                             | ...         | ...                      | ...         | ...                    | ...      | ...                   | ...         |
| Lubuk Tabun                                | ...                             | ...         | ...                      | ...         | ...                    | ...      | ...                   | ...         |
| Lubuk Dalam                                | ...                             | ...         | ...                      | ...         | ...                    | ...      | ...                   | ...         |
| Gunung Kembang                             | ...                             | ...         | ...                      | ...         | ...                    | ...      | ...                   | ...         |
| Pulau Panas                                | ...                             | ...         | ...                      | ...         | ...                    | ...      | ...                   | ...         |
| Sindang Panjang                            | ...                             | ...         | ...                      | ...         | ...                    | ...      | ...                   | ...         |
| <b>Kecamatan /District</b>                 | <b>0,01</b>                     | <b>0,07</b> | <b>0,03</b>              | <b>0,03</b> | <b>-</b>               | <b>-</b> | <b>2,07</b>           | <b>2,84</b> |

Lanjutan Tabel/Continued Table 4.2.2

| Kelurahan/Desa<br>Kelurahan/Village | Kakao/Cocoa |             | Tebu/Sugar cane |      | Teh/Tea |      | Tembakau/Tobacco |      |
|-------------------------------------|-------------|-------------|-----------------|------|---------|------|------------------|------|
|                                     | 2019        | 2020        | 2019            | 2020 | 2019    | 2020 | 2019             | 2020 |
| (1)                                 | (10)        | (11)        | (12)            | (13) | (14)    | (15) | (16)             | (17) |
| Tanjung Sakti                       | ...         | ...         | ...             | ...  | ...     | ...  | ...              | ...  |
| Penandingan                         | ...         | ...         | ...             | ...  | ...     | ...  | ...              | ...  |
| Tanjung Bulan                       | ...         | ...         | ...             | ...  | ...     | ...  | ...              | ...  |
| Pajar Bulan                         | ...         | ...         | ...             | ...  | ...     | ...  | ...              | ...  |
| Negeri Kaya                         | ...         | ...         | ...             | ...  | ...     | ...  | ...              | ...  |
| Gunung Kerto                        | ...         | ...         | ...             | ...  | ...     | ...  | ...              | ...  |
| Pulau Panggung                      | ...         | ...         | ...             | ...  | ...     | ...  | ...              | ...  |
| Masam Bulan                         | ...         | ...         | ...             | ...  | ...     | ...  | ...              | ...  |
| Gunung Agung                        | ...         | ...         | ...             | ...  | ...     | ...  | ...              | ...  |
| Ulak Lebar                          | ...         | ...         | ...             | ...  | ...     | ...  | ...              | ...  |
| Pagar Agung                         | ...         | ...         | ...             | ...  | ...     | ...  | ...              | ...  |
| Benteng                             | ...         | ...         | ...             | ...  | ...     | ...  | ...              | ...  |
| Pagar Jati                          | ...         | ...         | ...             | ...  | ...     | ...  | ...              | ...  |
| Lubuk Tabun                         | ...         | ...         | ...             | ...  | ...     | ...  | ...              | ...  |
| Lubuk Dalam                         | ...         | ...         | ...             | ...  | ...     | ...  | ...              | ...  |
| Gunung Kembang                      | ...         | ...         | ...             | ...  | ...     | ...  | ...              | ...  |
| Pulau Panas                         | ...         | ...         | ...             | ...  | ...     | ...  | ...              | ...  |
| Sindang Panjang                     | ...         | ...         | ...             | ...  | ...     | ...  | ...              | ...  |
| <b>Kecamatan /District</b>          | <b>2,38</b> | <b>2,09</b> | -               | -    | -       | -    | -                | -    |

Catatan/Note: ... = Tidak tersedia data di level kelurahan/desa// Data not available, kelurahan/village level

Sumber/Source: Dinas Pertanian Kabupaten Lahat/Agriculture Offices Lahat Regency





05


**PARIWISATA DAN EKONOMI**  
*TOURISM AND ECONOMY*

---

# **Jumlah Restoran Kabupaten Lahat 2020**

*Total Restaurant of Lahat Regency 2020*

---



66



## PENJELASAN TEKNIS

## TECHNICAL NOTES

1. Wisatawan mancanegara (wisman) ialah setiap pengunjung yang mengunjungi suatu negara di luar tempat tinggalnya, didorong oleh satu atau beberapa keperluan tanpa bermaksud memperoleh penghasilan di tempat yang dikunjungi dan lamanya kunjungan tersebut tidak lebih dari satu, (12 bulan). Definisi ini mencakup 2 (dua) kategori wisatawan mancanegara, yaitu :
    - a. Wisatawan (turis) ialah setiap pengunjung seperti definisi di atas yang tinggal paling sedikit 24 jam, akan tetapi tidak lebih dari 1 (satu), di tempat yang dikunjungi, dengan maksud antara lain: berlibur, rekreasi, olah raga, bisnis, menghadiri pertemuan, studi, dan kunjungan dengan alasan kesehatan.
    - b. Excursionist ialah setiap pengunjung seperti definisi di atas yang tinggal kurang dari 24 jam di tempat yang dikunjungi (termasuk "Cruise passengers"). Cruise Passengers ialah setiap pengunjung yang tiba di suatu negara di mana mereka tidak menginap di akomodasi yang tersedia di negara tersebut, misalnya dengan kapal laut.
  2. Rata-rata lama tinggal adalah rata-rata waktu tinggal wisatawan mancanegara di Indonesia
1. *An International Visitor is any person visiting a country other than his usual place of residence for any reason other than for earning, come, the country visited, and the length of stay is no more than one year (12 months). This definition covers two categories of foreign visitors, namely :*
    - a. *"Tourist" is any visitor staying for at least 24 hours, but no more than one year,, the country visited, with the,ention of visiting, and for any of these purposes: Pleasure, recreation and sports, Business, visiting friends and relatives, missions, attending meetings, conferences, visit for health reasons and study.*
    - b. *"Excursionist" is any visitor staying less than 24 hours, the country visited,cluding, "Cruise Passengers", i.e. visitors arriving, a country without staying, any accommodation available, the visited country.*
  2. *Average length of stay is the average stay duration of foreign visitor Indonesia for one trip.*

untuk satu kali kunjungan. Usaha penyediaan akomodasi adalah usaha yang menyediakan pelayanan penginapan yang dapat dilengkapi dengan pelayanan pariwisata lainnya. Usaha penyediaan akomodasi dapat berupa hotel, villa, pondok wisata, bumi perkemahan, persinggahan karavan, dan akomodasi lainnya yang digunakan untuk tujuan pariwisata.

3. Hotel adalah penyediaan akomodasi secara harian berupa kamar-kamar di dalam satu bangunan yang dapat dilengkapi dengan jasa pelayanan makan dan minum, kegiatan hiburan dan atau fasilitas lainnya. Hotel terdiri dari hotel berbintang dan hotel non- bintang.
4. Hotel bintang adalah usaha penyediaan jasa pelayanan penginapan, makan minum serta jasa lainnya bagi umum dengan menggunakan sebagian atau seluruh bangunan. Usaha, i dikelola secara komersial serta memenuhi ketentuan persyaratan sebagai hotel bintang (termasuk berlian) yang ditetapkan dalam surat keputusan, stansi yang membinanya. Misalnya hotel bintang lima, hotel bintang empat dan seterusnya.

*religious, and specific education. The business of providing accommodation is a business that provides specialty services that can be equipped with other tourism services. It includes hotel, villa, cottage, camping, caravan stop, and other accommodation that are used for tourism purposes.*

3. *Hotel is a daily supply of accommodation rooms within a building which can be equipped with eating and drinking services, entertainment activities and/or other facilities. Hotel consists of a classified hotel and a non-classified hotel.*
4. *Star hotel is the business of providing an accommodation, eating and drinking as well as other services for the public by using a building or a part of a building. It is managed commercially and meets specified requirements as a star hotel (including diamonds) set forth, the decree of fostering agency. For example, five star hotel, four star hotel, and so on.*

**ULASAN**

**DESCRIPTION**

Melalui Sisi Pariwisata dan Ekonomi, Dapat dilihat melalui Gambar 5.2 bahwa di Kecamatan Tanjung Sakti Pumi terdapat sekitar 191 toko/warung kelontong. Dimana di Desa Sidang Panjang terdapat toko/warung terbanyak yaitu sebanyak 27 toko/warung dan Desa Pajar Bulan memiliki 25 toko/warung dan desa Pagar Agung memiliki jumlah toko/warung paling sedikit yaitu berjumlah 3 toko/warung. Kecamatan Tanjung Sakti Pumi tidak memiliki Hotel/penginapan/wisma.

*Through the side of tourism and economy, it can be seen from Figure 5.2 that in Tanjung Sakti Pumi District there are around 191 grocery stores/warung. Where in Session Panjang Village there are the most shops/warung, namely 27 shops/warung and Pajar Bulan Village has 25 shops/stalls and Pagar Agung village has the least number of shops/warung, which is 3 shops/warung. Tanjung Sakti Pumi District does not have a hotel/lodging/guesthouse.*

Untuk Lokasi Pasar, di kecamatan Tanjung Sakti Pumi terdapat 2 pasar dengan bangunan semi permanen terdapat di Desa Negeri Kaya dan desa Masam Bulau. Tidak terdapat sarana keuangan yang aktif di di Kecamatan Tanjung Sakti Pumi dan juga tidak terdapat Koperasi yang aktif di kecamatan

*For Market Locations, in Tanjung Sakti Pumi District there are 2 markets with semi-permanent buildings located in Negeri Kaya Village and Masam Bulau village. There are no active financial facilities in the Tanjung Sakti Pumi District and there are also no active cooperatives in the District*

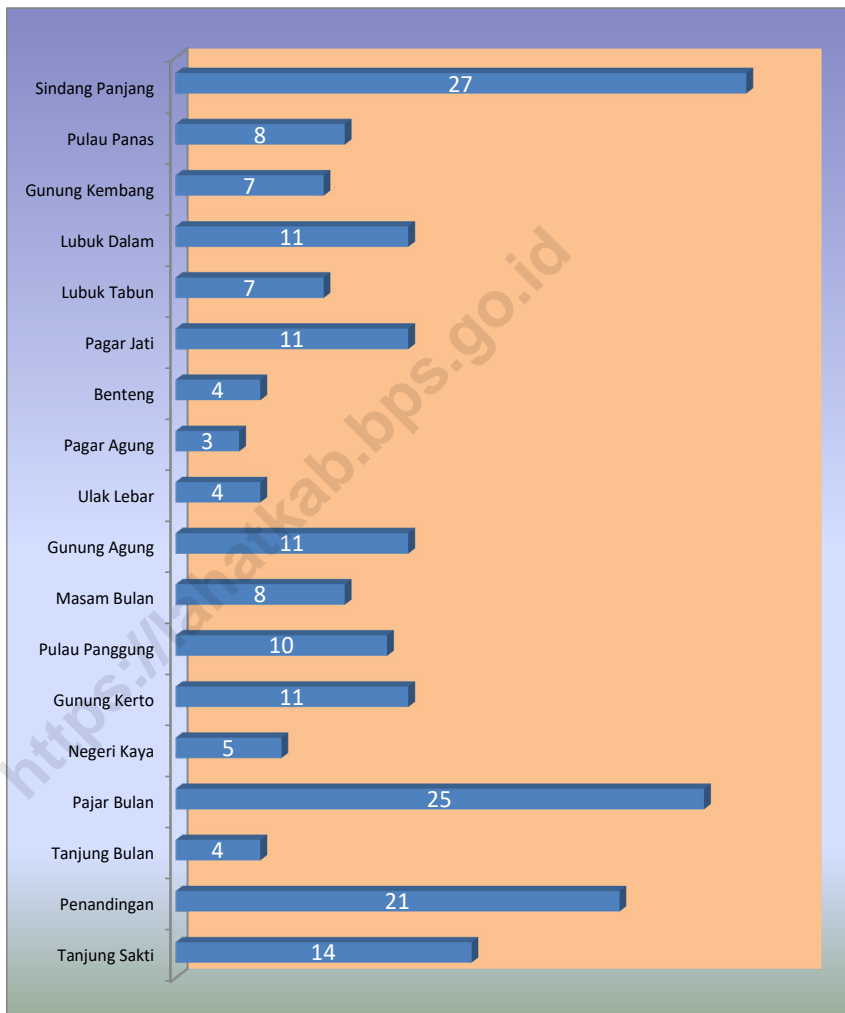
Kecamatan Tanjung Sakti Pumi tidak memiliki embung desa di tahun 2020. Kecamatan Tanjung Sakti Pumi memiliki Transportasi Darat di Tiap desanya dan memiliki Transportasi dengan trayek tetap untuk mobilisasi antar desanya. Sedangkan untuk kondisi Jalan di Kecamatan Tanjung Sakti Pumi, rata-rata kondisi jalannya adalah Aspal/beton.

*Tanjung Sakti Pumi District does not have a village pond in 2020. The Tanjung Sakti Pumi District has land transportation in each village and has transportation with fixed routes for mobilization between villages. As for the road conditions in Tanjung Sakti Pumi District, the average road conditions are asphalt/concrete.*

**Gambar** 5.1  
*Figures*

**Jumlah Toko/Warung Kelontong di Kecamatan Gumay Talang Menurut Desa/Kelurahan, 2020**

*Number of Shops/Grocery Shops Gumay Talang Districtt by Kelurahan/Village, 2020*



Sumber/Source: BPS, Pendataan Potensi Desa (Podes)/ BPS–Statistic Indonesia, Village Potential Data Collection

**Tabel**  
*Table* 5.1

**Jumlah Rumah Makan/Restoran Menurut Kelurahan/Desa,  
2017 - 2020**  
*Number of Restaurants by Kelurahan/Village, 2017 - 2020*

| <b>Kelurahan/Desa</b><br><i>Kelurahan/Village</i> | <b>2017</b> | <b>2018</b> | <b>2019</b> | <b>2020</b> |
|---|-------------|-------------|-------------|-------------|
| (1)   | (2)         | (3)         | (4)         | (5)         |
| Tanjung Sakti                                     | -           | -           | -           | -           |
| Penandingan                                       | -           | -           | -           | -           |
| Tanjung Bulan                                     | -           | -           | -           | -           |
| Pajar Bulan                                       | -           | -           | -           | -           |
| Negeri Kaya                                       | -           | -           | -           | -           |
| Gunung Kerto                                      | -           | -           | -           | -           |
| Pulau Panggung                                    | -           | -           | -           | -           |
| Masam Bulan                                       | -           | -           | -           | -           |
| Gunung Agung                                      | -           | -           | -           | -           |
| Ulak Lebar  | -           | -           | -           | -           |
| Pagar Agung                                       | -           | -           | -           | -           |
| Benteng   | -           | -           | -           | -           |
| Pagar Jati  | -           | -           | -           | -           |
| Lubuk Tabun                                       | -           | -           | -           | -           |
| Lubuk Dalam                                       | -           | -           | -           | -           |
| Gunung Kembang                                    | -           | -           | -           | -           |
| Pulau Panas                                       | -           | -           | -           | -           |
| Sindang Panjang                                   | -           | -           | -           | -           |
| <b>Kecamatan /District</b>                        | -           | -           | -           | -           |

Sumber/Source: BPS, Pendataan Potensi Desa (Podes)/ BPS–Statistic Indonesia, Village Potential Data Collection



**Tabel**  
*Table* 5.2**Banyaknya Sarana dan Prasarana Ekonomi Menurut Kelurahan/Desa dan Jenisnya di Kecamatan Gumay Talang, 2020***Number of Economic Facilities and Infrastructure by Kelurahan/Village and Types Gumay Talang District, 2020*

| <b>Kelurahan/Desa</b><br><i>Kelurahan/Village</i> | <b>Kelompok</b><br><b>Pertokoan</b><br><i>Group</i><br><i>shops</i> | <b>Pasar dengan</b><br><b>Bangunan</b><br><b>Permanen</b><br><i>Market with</i><br><i>Building</i><br><i>Permanent</i> | <b>Pasar dengan</b><br><b>Bangunan</b><br><b>Semi</b><br><b>Permanen</b><br><i>Market with</i><br><i>Semi-Permanent</i><br><i>Building</i> | <b>Pasar Tanpa</b><br><b>Bangunan</b><br><i>Market Without</i><br><i>Building</i> |
|---|---|--|--|---|
| (1)   | (2)   | (3)  | (4)  | (5)   |
| Tanjung Sakti                                     | -   | -  | -  | -   |
| Penandingan                                       | -   | -  | -  | -   |
| Tanjung Bulan                                     | -   | -  | -  | -   |
| Pajar Bulan                                       | 1   | -  | -  | -   |
| Negeri Kaya                                       | -   | -  | 1  | -   |
| Gunung Kerto                                      | -   | -  | -  | -   |
| Pulau Panggung                                    | -   | -  | -  | -   |
| Masam Bulan                                       | -   | -  | 1  | -   |
| Gunung Agung                                      | -   | -  | -  | -   |
| Ulak Lebar  | -   | -  | -  | -   |
| Pagar Agung                                       | -   | -  | -  | -   |
| Benteng   | -   | -  | -  | -   |
| Pagar Jati  | -   | -  | -  | -   |
| Lubuk Tabun                                       | -   | -  | -  | -   |
| Lubuk Dalam                                       | -   | -  | -  | -   |
| Gunung Kembang                                    | -   | -  | -  | -   |
| Pulau Panas                                       | -   | -  | -  | -   |
| Sindang Panjang                                   | -   | -  | -  | -   |
| <b>Kecamatan /District</b>                        | <b>1</b>  | <b>-</b>   | <b>2</b>   | <b>-</b>  |

**Lanjutan Tabel/Continued Table 5.2**

| <b>Kelurahan/Desa</b><br><i>Kelurahan/Village</i> | <b>Minimarket/<br/>Swalayan 1</b><br><i>Mini Market/<br/>Supermarket 1</i> | <b>Toko/Warung<br/>Kelontong</b><br><i>Shop/Tavern<br/>Grocery</i> | <b>Restoran/ Rumah<br/>Makan</b><br><i>Restaurant/ Home<br/>Eat</i> |
|---|--|--|---|
| (1)   | (6)  | (7)  | (8)   |
| Tanjung Sakti                                     | -  | 14   | -   |
| Penandingan                                       | -  | 21   | -   |
| Tanjung Bulan                                     | -  | 4  | -   |
| Pajar Bulan                                       | -  | 25   | -   |
| Negeri Kaya                                       | -  | 5  | -   |
| Gunung Kerto                                      | -  | 11   | -   |
| Pulau Panggung                                    | -  | 10   | -   |
| Masam Bulan                                       | -  | 8  | -   |
| Gunung Agung                                      | -  | 11   | -   |
| Ulak Lebar  | -  | 4  | -   |
| Pagar Agung                                       | -  | 3  | -   |
| Benteng   | -  | 4  | -   |
| Pagar Jati  | -  | 11   | -   |
| Lubuk Tabun                                       | -  | 7  | -   |
| Lubuk Dalam                                       | -  | 11   | -   |
| Gunung Kembang                                    | -  | 7  | -   |
| Pulau Panas                                       | -  | 8  | -   |
| Sindang Panjang                                   | -  | 27   | -   |
| <b>Kecamatan /District</b>                        | -  | <b>191</b>   | -   |

Lanjutan Tabel/Continued Table 5.2

| Kelurahan/Desa<br>Kelurahan/Village | Warung/Kedai<br>Makanan<br>Stall/Store<br>Food | Hotel/Hotel | Hostel/Motel/<br>Losmen/Wisma<br>Hostels/Motels/<br>Inn/Guesthouse |
|-------------------------------------|--|-------------|--|
| (1)                                 | (9)  | (10)        | (11)   |
| Tanjung Sakti                       | 3  | -           | -  |
| Penandingan                         | 1  | -           | -  |
| Tanjung Bulan                       | -  | -           | -  |
| Pajar Bulan                         | 5  | -           | -  |
| Negeri Kaya                         | 5  | -           | -  |
| Gunung Kerto                        | 1  | -           | -  |
| Pulau Panggung                      | -  | -           | -  |
| Masam Bulan                         | 2  | -           | -  |
| Gunung Agung                        | -  | -           | -  |
| Ulak Lebar                          | -  | -           | -  |
| Pagar Agung                         | 1  | -           | -  |
| Benteng                             | -  | -           | -  |
| Pagar Jati                          | 2  | -           | -  |
| Lubuk Tabun                         | -  | -           | -  |
| Lubuk Dalam                         | -  | -           | -  |
| Gunung Kembang                      | -  | -           | -  |
| Pulau Panas                         | -  | -           | -  |
| Sindang Panjang                     | 3  | -           | -  |
| <b>Kecamatan /District</b>          | <b>23</b>                                      | <b>0</b>    | <b>0</b>   |

Sumber/Source: BPS, Pendataan Potensi Desa (Podes)/ BPS–Statistic Indonesia, Village Potential Data Collection

**Tabel**  
*Table* 5.3

**Banyaknya Sarana Lembaga Keuangan Yang Beroperasi Menurut Kelurahan/Desa dan Jenisnya di Kecamatan Gumay Talang, 2020**

*Number of Financial Institution Facilities that Operate by Kelurahan/Village and Types Gumay Talang District, 2020*

| <b>Kelurahan/Desa</b><br><i>Kelurahan/Village</i> | <b>Bank Umum Pemerintah</b><br><i>commercial banks Government</i> | <b>Bank Umum Swasta</b><br><i>commercial banks Private</i> | <b>Bank Perkreditan Rakyat</b><br><i>Credit Bank People</i> |
|---|---|--|---|
| (1)   | (2)   | (3)  | (4)   |
| Tanjung Sakti                                     | -   | -  | -   |
| Penandingan                                       | -   | -  | -   |
| Tanjung Bulan                                     | -   | -  | -   |
| Pajar Bulan                                       | 2   | -  | -   |
| Negeri Kaya                                       | -   | -  | -   |
| Gunung Kerto                                      | -   | -  | -   |
| Pulau Panggung                                    | -   | -  | -   |
| Masam Bulan                                       | -   | -  | -   |
| Gunung Agung                                      | -   | -  | -   |
| Ulak Lebar  | -   | -  | -   |
| Pagar Agung                                       | -   | -  | -   |
| Benteng   | -   | -  | -   |
| Pagar Jati  | -   | -  | -   |
| Lubuk Tabun                                       | -   | -  | -   |
| Lubuk Dalam                                       | -   | -  | -   |
| Gunung Kembang                                    | -   | -  | -   |
| Pulau Panas                                       | -   | -  | -   |
| Sindang Panjang                                   | -   | -  | -   |
| <b>Kecamatan /District</b>                        | <b>2</b>  | <b>-</b>   | <b>-</b>  |

Sumber/Source: BPS, Pendataan Potensi Desa (Podes)/ BPS—Statistic Indonesia, Village Potential Data Collection

Tabel  
Table 5.4

### Banyaknya Koperasi yang Masih Aktif Menurut Kelurahan/Desa dan Jenis Koperasi di Kecamatan Gumay Talang, 2020

Number of cooperatives that are still active according to Kelurahan/villages and types of cooperatives in Gumay Talang District, 2020

| Kelurahan/Desa<br>Kelurahan/Village | Koperasi Unit<br>desa (KUD)<br>Village Unit<br>Cooperatives<br>(KUD) | Koperasi, dusteri<br>Kecil dan Kerajinan<br>Rakyat (Kopinkra)<br>Small, dusty<br>Cooperative and<br>People's Crafts<br>(Kopinkra) | Koperasi<br>Simpan Pinjam<br>(Kospin)<br>Cooperative<br>Savings and Loan<br>(Kospin) | Koperasi<br>Lainnya<br>Cooperative<br>Others |
|-------------------------------------|--|---|--|--|
| (1)                                 | (2)  | (3)   | (4)  | (5)  |
| Tanjung Sakti                       | -  | -   | -  | -  |
| Penandingan                         | -  | -   | -  | -  |
| Tanjung Bulan                       | -  | -   | -  | -  |
| Pajar Bulan                         | -  | -   | -  | -  |
| Negeri Kaya                         | -  | -   | -  | -  |
| Gunung Kerto                        | -  | -   | -  | -  |
| Pulau Panggung                      | -  | -   | -  | -  |
| Masam Bulan                         | -  | -   | -  | -  |
| Gunung Agung                        | -  | -   | -  | -  |
| Ulak Lebar                          | -  | -   | -  | -  |
| Pagar Agung                         | -  | -   | -  | -  |
| Benteng                             | -  | -   | -  | -  |
| Pagar Jati                          | -  | -   | -  | -  |
| Lubuk Tabun                         | -  | -   | -  | -  |
| Lubuk Dalam                         | -  | -   | -  | -  |
| Gunung Kembang                      | -  | -   | -  | -  |
| Pulau Panas                         | -  | -   | -  | -  |
| Sindang Panjang                     | -  | -   | -  | -  |
| <b>Kecamatan /District</b>          | -  | -   | -  | -  |

Sumber/Source: BPS, Pendataan Potensi Desa (Podes)/ BPS—Statistic Indonesia, Village Potential Data Collection

**Tabel**  
*Table* 5.5

**Banyaknya Embung Desa Menurut Kelurahan/Desa di Kecamatan Gumay Talang, 2019 dan 2020**

*Number of Village Embungs by Kelurahan/Village in Gumay Talang District, 2019 and 2020*

| <b>Kelurahan/Desa</b><br><i>Kelurahan/Village</i> | <b>2019</b> | <b>2020</b> |
|---|-------------|-------------|
| (1)   | (2)         | (3)         |
| Tanjung Sakti                                     | -           | -           |
| Penandingan                                       | -           | -           |
| Tanjung Bulan                                     | -           | -           |
| Pajar Bulan                                       | -           | -           |
| Negeri Kaya                                       | -           | -           |
| Gunung Kerto                                      | -           | -           |
| Pulau Panggung                                    | -           | -           |
| Masam Bulan                                       | -           | -           |
| Gunung Agung                                      | -           | -           |
| Ulak Lebar  | -           | -           |
| Pagar Agung                                       | -           | -           |
| Benteng   | -           | -           |
| Pagar Jati  | -           | -           |
| Lubuk Tabun                                       | -           | -           |
| Lubuk Dalam                                       | -           | -           |
| Gunung Kembang                                    | -           | -           |
| Pulau Panas                                       | -           | -           |
| Sindang Panjang                                   | -           | -           |
| <b>Kecamatan /District</b>                        | <b>-</b>    | <b>-</b>    |

Sumber/Source: BPS, Pendataan Potensi Desa (Podes)/ BPS—Statistic Indonesia, Village Potential Data Collection

**Tabel**  
*Table* 5.6**Sarana Transportasi Antar Kelurahan/Desa Menurut Kelurahan/Desa di Kecamatan Gumay Talang,, 2020**  
*Inter-Village Transportation Facilities According to Kelurahan/ Village Gumay Talang District, 2020*

| <b>Kelurahan/Desa</b><br><i>Kelurahan/Village</i> | <b>Jenis Transportasi</b><br><i>Transportation Type</i> | <b>Keberadaan Angkutan Umum</b><br><i>Presence of Public Transport</i> |
|---|---|--|
| (1)   | (2)   | (3)  |
| Tanjung Sakti                                     | Darat   | Ada, tanpa trayek tetap  |
| Penandingan                                       | Darat   | Ada, tanpa trayek tetap  |
| Tanjung Bulan                                     | Darat   | Ada, tanpa trayek tetap  |
| Pajar Bulan                                       | Darat   | Ada, tanpa trayek tetap  |
| Negeri Kaya                                       | Darat   | Ada, tanpa trayek tetap  |
| Gunung Kerto                                      | Darat   | Ada, tanpa trayek tetap  |
| Pulau Panggung                                    | Darat   | Ada, tanpa trayek tetap  |
| Masam Bulan                                       | Darat   | Ada, tanpa trayek tetap  |
| Gunung Agung                                      | Darat   | Ada, tanpa trayek tetap  |
| Ulak Lebar  | Darat   | Ada, tanpa trayek tetap  |
| Pagar Agung                                       | Darat   | Ada, tanpa trayek tetap  |
| Benteng   | Darat   | Ada, tanpa trayek tetap  |
| Pagar Jati  | Darat   | Ada, tanpa trayek tetap  |
| Lubuk Tabun                                       | Darat   | Ada, tanpa trayek tetap  |
| Lubuk Dalam                                       | Darat   | Ada, tanpa trayek tetap  |
| Gunung Kembang                                    | Darat   | Ada, tanpa trayek tetap  |
| Pulau Panas                                       | Darat   | Ada, tanpa trayek tetap  |
| Sindang Panjang                                   | Darat   | Ada, tanpa trayek tetap  |

Sumber/Source: BPS, Pendataan Potensi Desa (Podes)/ BPS—Statistic Indonesia, Village Potential Data Collection

**Tabel**  
*Table* 5.7

**Kondisi Jalan Darat Antar Kelurahan/Desa Menurut Kelurahan/Desa di Kecamatan Gumay Talang, 2020**  
*Land Road Conditions between Kelurahan/Villages by Kelurahan/Village Gumay Talang District, 2020*

| <b>Kelurahan/Desa</b><br><i>Kelurahan/Village</i> | <b>Jenis Permukaan Jalan</b><br><i>Road Surface Type</i> | <b>Dapat Dilalui Kendaraan Bermotor Roda 4 atau Lebih</b><br><i>Passable by Motorized Vehicles with 4 or More Wheels</i> |
|---|--|--|
| (1)   | (2)  | (3)  |
| Tanjung Sakti                                     | Aspal/beton  | Sepanjang,   |
| Penandingan                                       | Aspal/beton  | Sepanjang,   |
| Tanjung Bulan                                     | Aspal/beton  | Sepanjang,   |
| Pajar Bulan                                       | Aspal/beton  | Sepanjang,   |
| Negeri Kaya                                       | Aspal/beton  | Sepanjang,   |
| Gunung Kerto                                      | Aspal/beton  | Sepanjang,   |
| Pulau Panggung                                    | Aspal/beton  | Sepanjang,   |
| Masam Bulan                                       | Aspal/beton  | Sepanjang,   |
| Gunung Agung                                      | Aspal/beton  | Sepanjang,   |
| Ulak Lebar  | Aspal/beton  | Sepanjang,   |
| Pagar Agung                                       | Aspal/beton  | Sepanjang,   |
| Benteng   | Aspal/beton  | Sepanjang,   |
| Pagar Jati  | Aspal/beton  | Sepanjang,   |
| Lubuk Tabun                                       | Aspal/beton  | Sepanjang,   |
| Lubuk Dalam                                       | Aspal/beton  | Sepanjang,   |
| Gunung Kembang                                    | Aspal/beton  | Sepanjang,   |
| Pulau Panas                                       | Aspal/beton  | Sepanjang,   |
| Sindang Panjang                                   | Aspal/beton  | Sepanjang,   |

Sumber/Source: BPS, Pendataan Potensi Desa (Podes)/ BPS–Statistic Indonesia, Village Potential Data Collection



Tabel  
Table 5.8

**Keberadaan Kantor Pos/Pos Pembantu/Rumah Pos dan Perusahaan/Agen Jasa Ekspedisi Swasta Menurut Kelurahan/Desa di Kecamatan Tanjung Sakti Pumi , 2020**

*The existence of post offices/auxiliary posts/post houses and companies/private forwarding service agents according to Kelurahan/villages Gumay Talang District, 2020*

| Kelurahan/Desa<br>Kelurahan/Village | Kantor Pos/Pos<br>Pembantu/Rumah Pos<br>Post Office/Sub-Post/Post House | Perusahaan/Agen<br>Jasa Ekspedisi Swasta<br>Private Forwarding Service Company/<br>Agent |
|-------------------------------------|---|--|
| (1)                                 | (2)   | (3)  |
| Tanjung Sakti                       | Tidak ada   | Tidak ada  |
| Penandingan                         | Tidak ada   | Tidak ada  |
| Tanjung Bulan                       | Tidak ada   | Tidak ada  |
| Pajar Bulan                         | Beroperasi  | Tidak ada  |
| Negeri Kaya                         | Tidak ada   | Tidak ada  |
| Gunung Kerto                        | Tidak ada   | Tidak ada  |
| Pulau Panggung                      | Tidak ada   | Tidak ada  |
| Masam Bulan                         | Tidak ada   | Tidak ada  |
| Gunung Agung                        | Tidak ada   | Tidak ada  |
| Ulak Lebar                          | Tidak ada   | Tidak ada  |
| Pagar Agung                         | Tidak ada   | Tidak ada  |
| Benteng                             | Tidak ada   | Tidak ada  |
| Pagar Jati                          | Tidak ada   | Tidak ada  |
| Lubuk Tabun                         | Tidak ada   | Tidak ada  |
| Lubuk Dalam                         | Tidak ada   | Tidak ada  |
| Gunung Kembang                      | Tidak ada   | Tidak ada  |
| Pulau Panas                         | Tidak ada   | Tidak ada  |
| Sindang Panjang                     | Tidak ada   | Tidak ada  |

Sumber/Source: BPS, Pendataan Potensi Desa (Podes)/ BPS–Statistic Indonesia, Village Potential Data Collection

<https://lahat.bps.go.id>

# DATA

## MENCERDASKAN BANGSA

— *Enlighten The Nation* —



**BADAN PUSAT STATISTIK  
KABUPATEN LAHAT**  
*BPS-Statistics of Lahat Regency*

Jl. Bandar Jaya Lk. III Lahat  
Telp. (0731)321416, Fax. (0731)321416  
E-mail : bps1604@bps.go.id

ISBN 978-602-637-604-6



9 786026 376046 >