

# KECAMATAN TANJUNG SAKTI PUMI DALAM ANGKA **2019** TANJUNG SAKTI PUMI REGENCY IN FIGURE



KANTOR CAMAT TANJUNG SAKTI PUMI



**BADAN PUSAT STATISTIK  
KABUPATEN LAHAT**  
*Statistics of Lahat Regency*

KECAMATAN TANJUNG SAKTI PUMI  
**DALAM ANGKA 2019**  
*TANJUNG SAKTI PUMI REGENCY IN FIGURE*



KANTOR CAMAT TANJUNG SAKTI PUMI

## **KECAMATAN TANJUNG SAKTI PUMI**

**DALAM ANGKA 2019**

**No.Publikasi** : 16040.1720  
**Katalog** : 11020011604.011  
**ISBN** : 978-602-6376-04-6  
**Ukuran Buku** : 21 cm x 16 cm  
**Jumlah Halaman** : 150 + XVI

**Naskah :**

Badan Pusat Statistik Kabupaten Lahat

**Penyunting :**

Badan Pusat Statistik kabupaten Lahat

**Gambar** :

Koordinator Statistik Kecamatan Tanjung Sakti PUMI

**Gambar Kulit** :

Koordinator Statistik Kecamatan Tanjung Sakti PUMI

**Diterbitkan oleh :**

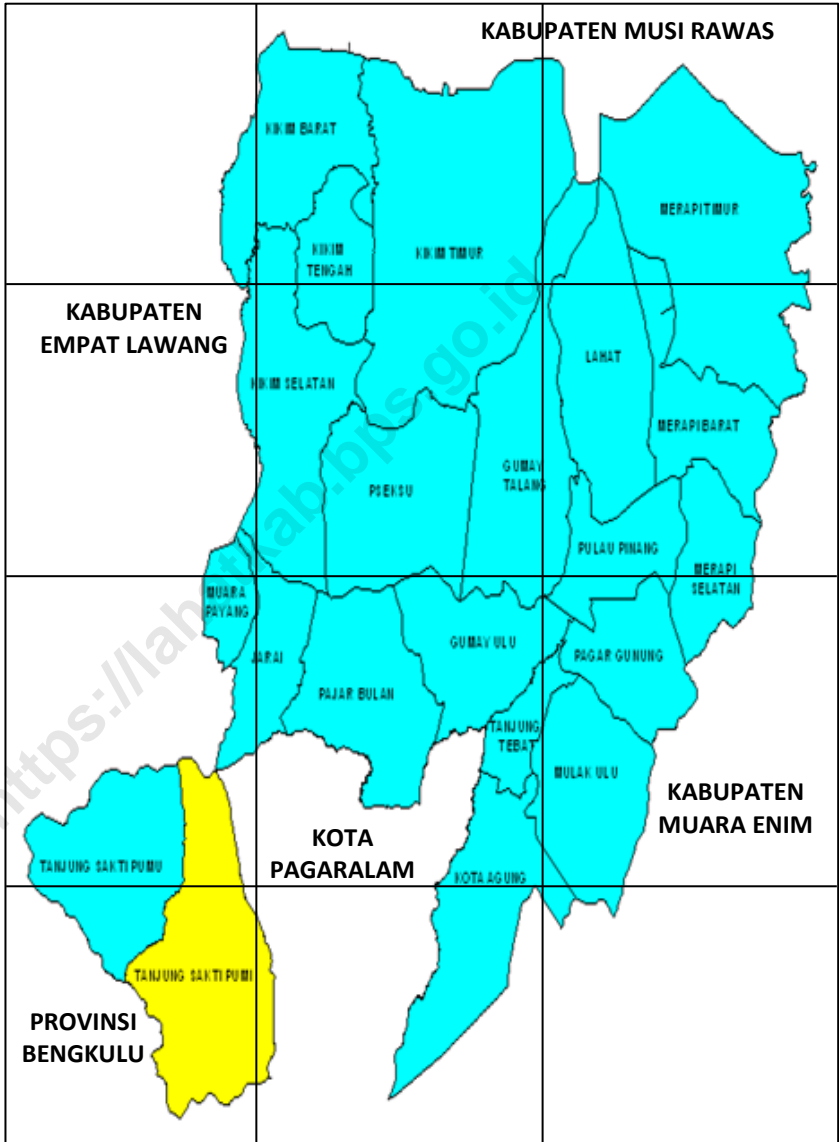
© Badan Pusat Statistik Kabupaten Lahat

**Dicetak Oleh :**

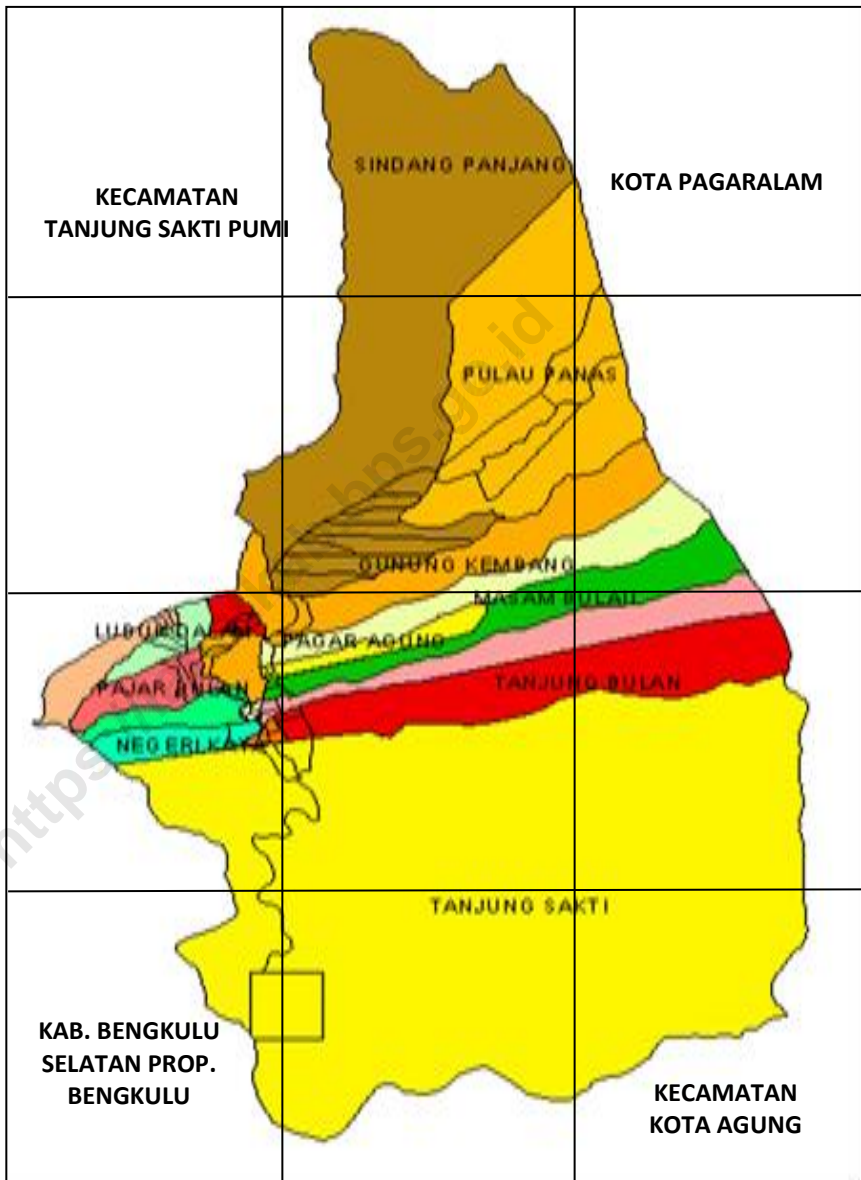
CV.Alief Media Grafika

**Dilarang mengumumkan,mendistribusikan,mengomunikasikan,  
dan/atau menggandakan sebagian atau seluruh isi buku ini untuk  
tujuan komersial tanpa izin tertulis dari Badan Pusat Statistik**

**PETA KECAMATAN TANJUNG SAKTI PUMI  
KABUPATEN LAHAT PROVINSI SUMATERA SELATAN**



## PETA DESA KECAMATAN TANJUNG SAKTI PUMI



## KATA PENGANTAR

Dengan memanjatkan puji syukur ke hadirat Tuhan Yang Maha Esa, Badan Pusat Statistik Kabupaten Lahat telah dapat menyelesaikan publikasi “**Kecamatan Tanjung Sakti PUMI Dalam Angka Tahun 2019**” dengan harapan publikasi ini selalu terbit setiap tahun dengan maksud untuk memberikan gambaran secara komprehensif mengenai keadaan geografi, pemerintahan, sosial dan ekonomi di Kecamatan Tanjung Sakti PUMI.

Data-data statistik yang disajikan dalam bentuk tabel merupakan hasil pengumpulan (collecting) data sekunder dari berbagai instansi pemerintah khususnya pemerintahan desa se-Kecamatan Tanjung Sakti PUMI. Disamping menyajikan tabel, publikasi ini juga menganalisis secara sekilas data yang tersedia. Namun, karena terbatasnya data yang tersedia maka masih ada juga beberapa keterbatasan informasi yang disampaikan utamanya dalam ketepatan waktu.

Dengan terbitnya publikasi ini, diharapkan dapat memberikan informasi yang sebaik-baiknya kepada kalangan pengguna data sebagai bahan monitoring, evaluasi, dan penetapan kebijakan pembangunan maupun sebagai bahan dalam studi-studi selanjutnya.

Akhir kata, kami menyampaikan ucapan terima kasih yang sebesar-besarnya kepada semua pihak yang telah membantu terbitnya publikasi ini. Untuk penyempurnaan publikasi ini di kemudian hari, partisipasi aktif dari berbagai institusi sangatlah diharapkan.

Lahat, September 2019  
**KEPALA BADAN PUSAT STATISTIK  
KABUPATEN LAHAT,**



**Ir. Hj. Chairanita K, M.Si**  
**NIP: 19770718 199901 1 001**



**CAMAT TANJUNG SAKTI PUMI  
SAMBUTAN**

Puji syukur kita panjatkan kehadirat Allah Yang Maha Kuasa, atas berkah dan rahmat-Nya Publikasi “**Kecamatan Tanjung Sakti PUMI Dalam Angka Tahun 2019**” dapat diselesaikan dengan baik.

Kami menyambut gembira keberadaan publikasi “**Kecamatan Tanjung Sakti PUMI Dalam Angka Tahun 2019**”. Dalam publikasi ini telah dapat menghimpun berbagai informasi (data) dari desa se-Kecamatan Tanjung Sakti Pumi, sehingga dapat meningkatkan pelayanan kepada masyarakat dengan cermat, cepat dan tepat.

Kepada semua pihak, Cabang Dinas/Instansi di Kecamatan Tanjung Sakti Pumi yang telah banyak membantu kelancaran penerbitan ini kami ucapkan terima kasih. Ucapan serupa kami sampaikan kepada Badan Pusat Statistik Kabupaten Lahat yang telah memberikan bimbingan teknis penyajian data. Kita semua berharap agar kerjasama yang baik ini dapat diteruskan pada tahun-tahun yang akan datang.

Semoga karya ini dapat bermanfaat bagi pihak-pihak yang membutuhkan.

Tanjung Sakti PUMI, September 2019

**CAMAT  
TANJUNG SAKTI PUMI**

**AWANG FIRMANSYAH, S.Sos, MAP**  
**NIP : 19781104 200112 1 004**

## **KATA PENGANTAR**

Dengan memanjatkan puji syukur ke hadirat Tuhan Yang Maha Esa, karena atas karunia-Nya publikasi” **Kecamatan Tanjung Sakti PUMI Dalam Angka Tahun 2019** “ ini dapat terselesaikan.

Publikasi ini bertujuan untuk menggambarkan kondisi dan sarana prasarana Kecamatan Tanjung Sakti Pumi, yang nantinya diharapkan dapat menjadi bahan acuan baik dalam evaluasi hasil pembangunan maupun sebagai pedoman untuk perencanaan pembangunan selanjutnya.

Terima kasih kami ucapkan kepada semua pihak yang telah membantu sehingga dapat terbitnya publikasi ini, dan kamipun sangat menyadari bahwa di dalam publikasi ini masih sangat banyak kekurangan, untuk itu kritik dan saran membangun kami harapkan demi penyempurnaan di masa yang akan datang.

Semoga Allah Yang Maha Kuasa, memberkahi kita semua.

Tanjung Sakti PUMI, September 2019  
**KOORDINATOR STATISTIK KECAMATAN  
TANJUNG SAKTI PUMI**

**ADI ROSADI**

**NIP : 19760807 200604 1 022**



## DAFTAR ISI

	Halaman
Cover Dalam .....	i
Katalog .....	ii
Peta Kecamatan Tanjung Sakti PUMI .....	iii
Kata Pengantar Kepala Badan Pusat Statistik Kabupaten Lahat..	v
Sambutan Camat Tanjung Sakti PUMI.....	vi
Kata Pengantar Koordinator Kecamatan Tanjung Sakti PUMI.....	vii
Daftar Isi .....	vii
Daftar Tabel .....	viii
Daftar Gambar .....	xviii
<b>BAB I Keadaan Geografi dan Iklim .....</b>	<b>2</b>
<b>BAB II Pemerintahan .....</b>	<b>11</b>
<b>BAB III Penduduk .....</b>	<b>19</b>
<b>BAB IV Sosial .....</b>	<b>26</b>
<b>BAB V Pertanian .....</b>	<b>62</b>
<b>BAB VI Perindustrian, Pertambangan, dan Energi .....</b>	<b>75</b>
<b>BAB VII Perekonomian.....</b>	<b>82</b>
<b>BAB VIII Transportasi,Komunikasi, dan Pariwisata .....</b>	<b>90</b>
<b>BAB IX Perbandingan Antar Kecamatan .....</b>	<b>98</b>

## DAFTAR TABEL

	<b>Halaman</b>
<b>BAB I : Keadaan Geografi dan</b>	
1.1.1 Luas Wilayah Menurut Desa di Kecamatan Tanjung Sakti PUMI Tahun 2018 .....	5
1.1.2 Batas Wilayah Administrasi di Kecamatan Tanjung Sakti PUMI Tahun 2018 .....	6
1.1.3 Tinggi Wilayah Diatas Permukaan Laut (DPL) Menurut Desa di Kecamatan Tanjung Sakti PUMI Tahun 2018 .....	7
1.1.4 Jarak Dari Desa Ke Ibukota Kecamatan dan Ibukota Kabupaten Menurut Desa di Kecamatan Tanjung Sakti PUMI Tahun 2018 .....	8
1.2.1 Rata-rata Jumlah Hujan dan Curah Hujan Setiap Bulan di Kecamatan Tanjung Sakti PUMI Tahun 2018 .....	9
<b>BAB II : Pemerintahan</b>	
2.1.1 Status dan Klasifikasi Desa di Kecamatan Tanjung Sakti PUMI Tahun 2018 .....	13
2.1.2 Banyaknya Satuan Lingkungan Setempat Menurut Desa di Kecamatan Tanjung Sakti PUMI Tahun 2018 .....	14
2.2.1 Banyaknya Pegawai Negeri Sipil Menurut Tingkat Pendidikan yang Ditamatkan dan Jenis Kelamin di Kantor Camat Tanjung Sakti PUMI Tahun 2018 .....	15
2.2.2 Banyaknya Pegawai Negeri Sipil Menurut Golongan dan Jenis Kelamin di Kantor Camat Tanjung Sakti PUMI Tahun 2018 .....	16

2.3.1	Keberadaan Aparat Pemerintahan Desa Menurut Desa di Kecamatan Tanjung Sakti PUMI Tahun 2018 .....	17
-------	---	----

**BAB III : PENDUDUK**

3.1.1	Luas Wilayah, Jumlah Penduduk Pertengahan Tahun 2018, dan Kepadatan Penduduk Pertengahan Tahun 2018 Menurut Desa di Kecamatan Tanjung Sakti PUMI 2018.....	21
3.1.2	Jumlah Penduduk Pertengahan Tahun 2018 dan Rasio Jenis Kelamin Menurut Desa di Kecamatan Tanjung Sakti PUMI 2018.....	22
3.1.3	Jumlah Penduduk Pertengahan Tahun 2018 , Jumlah Dusun, dan Rata-rata Penduduk Pertengahan Tahun 2018 per Dusun Menurut Desa di Kecamatan Tanjung Sakti PUMI 2018.....	23
3.1.4	Banyaknya Penduduk Pertengahan Tahun 2018 Menurut Kelompok Umur di Kecamatan Tanjung Sakti PUMI 2017 .....	24

**BAB IV : SOSIAL**

4.1.1	Banyaknya TK/RA/BA, SD/MI, SMP/MTS, SMA/MA, dan SMK Menurut Desa di Kecamatan Tanjung Sakti PUMI 2018.....	29
4.1.2	Keterangan Banyaknya TK/RA/BA, SD/MI, SMP/MTS, SMA/MA/SMK Menurut Desa di Kecamatan Tanjung Sakti PUMI 2018 .....	30

4.1.3	Jumlah Taman Kanak-Kanak (TK) Negeri, Guru dan Murid Menurut Desa di Kecamatan Tanjung Sakti PUMI 2018.....	32
4.1.4	Jumlah Taman Kanak-Kanak (TK) Swasta, Guru dan Murid Menurut Desa di Kecamatan Tanjung Sakti PUMI 2018 .....	33
4.1.5	Jumlah Sekolah Dasar (SD) Negeri, Guru dan Murid Menurut Desa di Kecamatan Tanjung Sakti PUMI, 2018..	34
4.1.6	Jumlah Sekolah Dasar (SD) Swasta, Guru dan Murid Menurut Desa di Kecamatan Tanjung Sakti PUMI, 2018..	35
4.1.7	Jumlah Sekolah Menengah Pertama (SMP) Negeri, Guru dan Murid Menurut Desa di Kecamatan Tanjung Sakti PUMI, 2018 .....	36
4.1.8	Jumlah Sekolah Menengah Pertama (SMP) Swasta, Guru dan Murid Menurut Desa di Kecamatan Tanjung Sakti PUMI, 2018 .....	37
4.1.9	Jumlah Sekolah Menengah Atas (SMA) Negeri, Guru dan Murid Menurut Desa di Kecamatan Tanjung Sakti PUMI, 2018 .....	38
4.1.10	Jumlah Sekolah Menengah Kejuruan (SMK) Negeri, Guru dan Murid Menurut Desa di Kecamatan Tanjung Sakti PUMI, 2018 .....	39
4.1.11	Jumlah Raudhatul Athfal (RA) / Bustanul Athfal (BA) Swasta, Guru dan Murid Menurut Desa di Kecamatan Tanjung Sakti PUMI, 2018 .....	40
4.1.12	Jumlah Madrasah Ibtidaiyah (MI) Swasta, Guru dan Murid Menurut Desa di Kecamatan Tanjung Sakti PUMI, 2018 .....	41

	<b>Halaman</b>
4.1.13 Jumlah Madrasah Tsanawiyah (MTS) Swasta, Guru dan Murid Menurut Desa di Kecamatan Tanjung Sakti PUMI, 2018 .....	42
4.1.14 Jumlah Madrasah Aliyah (MA) Swasta, Guru dan Murid Menurut Desa di Kecamatan Tanjung Sakti PUMI, 2018 .....	43
4.1.15 Jumlah Madrasah Ahliyah (MA) Swasta, Guru dan Murid Menurut desa di Kecamatan Tanjung Sakti PUMI, 2018...	44
4.2.1 Banyaknya Fasilitas Kesehatan Menurut Desa di Kecamatan Tanjung Sakti PUMI Tahun 2018 .....	45
4.2.2 Banyaknya Tenaga Kesehatan Menurut Desa di Kecamatan Tanjung Sakti PUMI, 2018 .....	47
4.2.3 Banyaknya Pasangan Usia Subur (PUS) dan Peserta Keluarga Berencana (KB) Menurut Desa di Kecamatan Tanjung Sakti PUMI Tahun 2018 .....	48
4.3.1 Jumlah Penduduk Pertengahan Tahun 2018 Menurut Agama yang Dianut di Kecamatan Tanjung Sakti PUMI, 2018.....	49
4.3.2 Banyaknya Tempat Peribadatan Menurut Desa di Kecamatan Tanjung Sakti PUMI Tahun 2018 .....	51
4.3.3 Banyaknya Penderita Cacat Menurut Desa di Kecamatan Tanjung Sakti PUMI, 2018 .....	52
4.3.4 Banyaknya Kejadian Bencana Alam Menurut Desa di Kecamatan Tanjung Sakti PUMI, 2018 .....	54
4.3.5 Banyaknya Kejadian Kejahatan Menurut Desa di Kecamatan Tanjung Sakti PUMI, 2018 .....	55

4.3.6	Banyaknya Fasilitas Olahraga Menurut Desa di Kecamatan Tanjung Sakti PUMI Tahun 2018 .....	56
4.3.7	Banyaknya Karang Taruna Menurut Desa di Kecamatan Tanjung Sakti PUMI, 2018 .....	57
4.3.8	Banyaknya Perkumpulan Sosial Menurut Desa di Kecamatan Tanjung Sakti PUMI, 2018 .....	58
4.3.9	Keperluan Air Minum / Memasak Sebagian Besar Masyarakat Menurut Desa di Kecamatan Tanjung Sakti PUMI, 2018 .....	59
4.3.10	Tempat Buang Air Besar Sebagian Besar Rumah Tangga Menurut Desa di Kecamatan Tanjung Sakti PUMI, 2018.	60

## **BAB V : PERTANIAN**

5.1.1	Luas Lahan Sawah dan Bukan Sawah di Kecamatan Tanjung Sakti PUMI Tahun, 2018 .....	66
5.1.2	Luas Lahan Bukan Sawah Menurut Jenis dan Penggunaan di Kecamatan Tanjung Sakti PUMI Tahun 2018 .....	67
5.1.3	Luas Panen, Produksi dan Rata-rata Produksi Menurut Jenis Tanaman Pangan di Kecamatan Tanjung Sakti PUMI, 2017 .....	68
5.2.1	Luas Panen, Produksi dan Rata-rata Produksi Menurut Jenis Tanaman Perkebunan di Kecamatan Tanjung Sakti PUMI, 2017 .....	69
5.3.1	Luas Hutan Menurut Fungsinya di Kecamatan Tanjung Sakti PUMI Tahun, 2018 .....	70
5.4.1	Populasi Ternak dan Jumlah Pemetongan Menurut Jenis Ternak di Kecamatan Tanjung Sakti PUMI (ekor), 2018...	71

	<b>Halaman</b>	
5.4.2	Populasi Unggas Menurut Jenis Unggas di Kecamatan Tanjung Sakti PUMI (ekor), 2018 .....	72
5.5.1	Produksi Perikanan (ton), Luas Areal Pemeliharaan/ Penangkapan, Jumlah Rumah Tangga Perikanan Menurut Jenis Perairandi Kecamatan Tanjung Sakti PUMI, 2018 .....	73
 <b>BAB VI : PERINDUSTRIAN, PERTAMBANGAN, DAN ENERGI</b>		
6.1.1	Jumlah Industri Menurut Desa di Kecamatan Tanjung Sakti PUMI, 2018 .....	78
6.2.1	Keberadaan Bahan Galian Golongan C Menurut Desa di Kecamatan Tanjung Sakti PUMI, 2018 .....	79
6.3.1	Desa Yang Telah Terjangkau Listrik dan Pelanggan PLN Menurut Desa di Kecamatan Tanjung Sakti PUMI, 2018..	80
 <b>BAB VII : PEREKONOMIAN</b>		
7.1.1	Banyaknya Sarana Perdagangan Menurut Jenisnya di Kecamatan Tanjung Sakti PUMI Tahun. 2018 .....	84
7.1.2	Banyaknya Pasar Menurut Desa di Kecamatan Tanjung Sakti PUMI, 2018 .....	85
7.1.3	Banyaknya Sarana Perekonomian Menurut Jenisnya di Kecamatan Tanjung Sakti PUMI, 2018 .....	86
7.1.4	Jumlah Koperasi Menurut Jenis Koperasi di Kecamatan Tanjung Sakti PUMI Tahun, 2018 .....	87



## **BAB VIII : TRANSPORTASI, KOMUNIKASI DAN PARIWISATA**

8.1.1	Jenis Permukaan Jalan Terluas Menurut Desa di Kecamatan Tanjung Sakti PUMI, 2018 .....	137
8.2.1	Banyaknya Fasilitas Pos dan Telekomunikasi Menurut Desa di Kecamatan Tanjung Sakti PUMI, 2018 .....	93
8.2.2	Keberadaan Sinyal Telepon Genggam Menurut Desa di Kecamatan Tanjung Sakti PUMI, 2018 .....	94
8.3.1	Keberadaan Jenis Obyek Wisata Menurut Desa di Kecamatan Tanjung Sakti PUMI, 2018.....	95

## **BAB IX : PERBANDINGAN ANTAR KECAMATAN**

9.1.1	Luas Wilayah Beberapa Kecamatan di Kabupaten Lahat Tahun 2018 .....	100
9.1.2	Jumlah Penduduk dan Rasio Jenis Kelamin Beberapa Kecamatan di Kabupaten Lahat Tahun 2018 .....	101

## DAFTAR GAMBAR

	<b>Halaman</b>
<b>BAB I : Keadaan Geografi dan</b>	
1.1 Luas Wilayah Menurut Desa di Kecamatan Tanjung Sakti PUMI (Km2), 2018 .....	4
<b>BAB II : Pemerintahan</b>	
2.1 Banyaknya Satuan Lingkungan Setempat Menurut Desa di Kecamatan Tanjung Sakti PUMI, 2018 .....	12
<b>BAB III : PENDUDUK</b>	
3.1 Jumlah Penduduk Pertengahan Tahun 2018 di Kecamatan Tanjung Sakti PUMI, 2018 .....	20
<b>BAB IV : SOSIAL</b>	
4.1 Banyaknya TK/RA/BA, SD/MI, SMP/MTS, SMA/MA, dan SMK Menurut Desa di Kecamatan Tanjung Sakti PUMI, 2018 .....	28
<b>BAB V : PERTANIAN</b>	
5.1 Luas Lahan Sawah dan Bukan Sawah di Kecamatan Tanjung Sakti PUMI Tahun 2018 .....	65
<b>BAB VI : PERINDUSTRIAN, PERTAMBANGAN, DAN ENERGI</b>	
6.1 Jumlah Unit Usaha Menurut Desa di Kecamatan Tanjung Sakti PUMI, 2018 .....	77

**BAB VII : PERDAGANGAN**

7.1 Banyaknya Sarana Perdagangan Menurut Jenisnya di Kecamatan Tanjung Sakti PUMI Tahun 2018 ..... 83

**BAB VIII : TRANSPORTASI, KOMUNIKASI DAN PARIWISATA**

8.1 Banyaknya Fasilitas Pos dan Telekomunikasi di Kecamatan Tanjung Sakti PUMI Tahun 2018..... 92

**BAB IX : PERBANDINGAN ANTAR KECAMATAN**

9.1 Luas Wilayah Menurut Kecamatan di Kabupaten Lahat Tahun 2018..... 99

<https://lahatkab.bps.go.id>



# **BAB I KEADAAN GEOGRAFI DAN IKLIM**

<https://www.bps.go.id>

### I. KEADAAN GEOGRAFI DAN IKLIM

#### 1.1 Keadaan Geografi

Kecamatan Tanjung Sakti PUMI Letak koordinat + 4-06'50.37" S & 103-05'44.13"T dengan wilayah seluas 271 kilometer persegi (km<sup>2</sup>) dengan batasan wilayah sebagai berikut:

- Sebelah utara : Kec Dempo Utara, Kota Pagar Alam
- Sebelah Selatan : Kabupaten Bengkulu Selatan
- Sebelah Timur : Kecamatan Kota Agung
- Sebelah Barat : Kecamatan Tanjung Sakti Pumu

Adapun Desa terjauh dari ibukota kecamatan adalah Desa Pulau Panas dengan jarak yang harus ditempuh melalui darat yaitu kurang lebih sejauh 10 km<sup>2</sup>. Sedangkan jarak ibukota kecamatan dengan ibukota kabupaten yaitu kurang lebih sejauh 106 km.

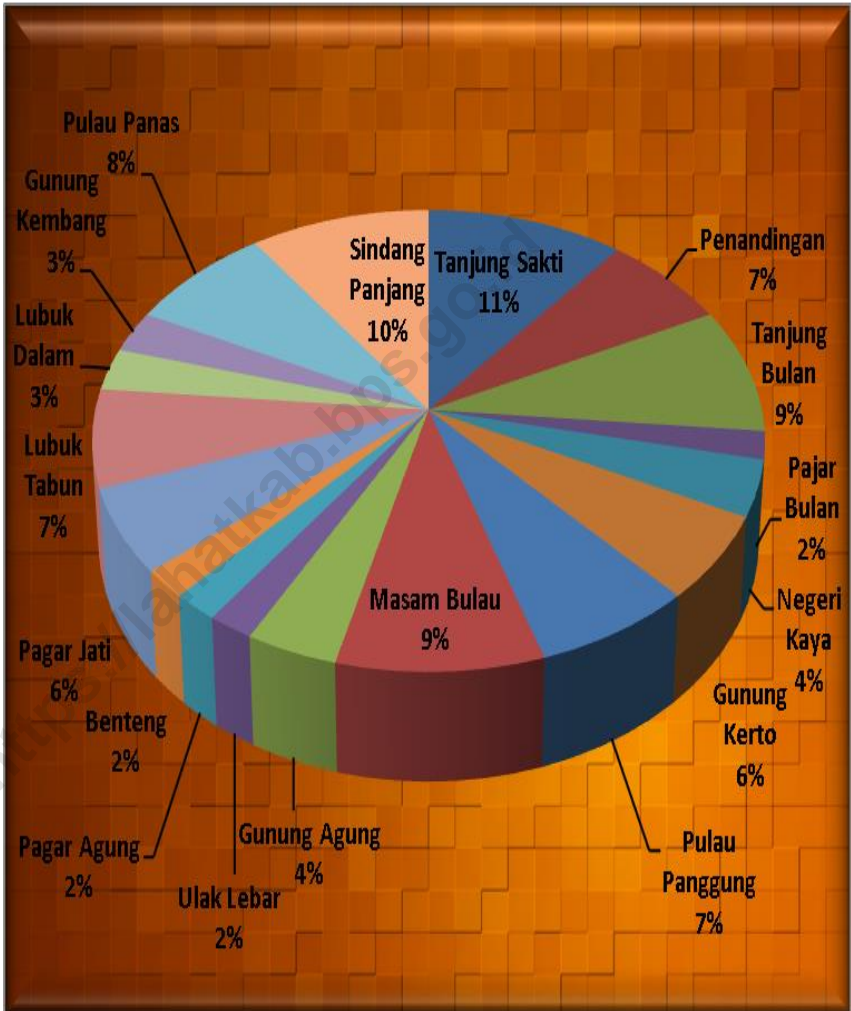
Wilayah Kecamatan Tanjung Sakti PUMI yang di kelilingi oleh perbukitan berada pada ketinggian antara 556-1.019 meter diatas permukaan laut. Sebagian besar wilayah Kecamatan Tanjung Sakti PUMI adalah hamparan dengan bentuk permukaan bergelombang sampai berbukit. Sebagian besar keadaan tanah di Kecamatan Tanjung Sakti PUMI berasal dari jenis acid browntorest dan regosol.

### 1.2 Keadaan Iklim

Kecamatan Tanjung Sakti PUMI beriklim subtropis dengan curah hujan yang cukup tinggi. Pada Tahun 2018 rata-rata jumlah curah hujan di Kecamatan Tanjung Sakti PUMI sebesar 271,08 mm dengan jumlah hari hujan sebanyak 18 hari, sehingga rata-ratanya menjadi 18,5 Mm/hari.

<https://lahatkab.bps.go.id>

**Gambar 1.1** Luas Wilayah Menurut Desa di Kecamatan Tanjung Sakti PUMI (Km<sup>2</sup>), 2018



Sumber : Badan Pusat Statistik Kabupaten Lahat



**Tabel 1.1.1****Luas Wilayah Menurut Desa di Kecamatan  
Tanjung Sakti PUMI (Km<sup>2</sup>), 2018**

<b>Desa</b>	<b>Luas (Km<sup>2</sup>)</b>	<b>Persentase</b>
(1)	(2)	(3)
01. Tanjung Sakti	29.07	11
02. Penandingan	19.73	7
03. Tanjung Bulan	23.88	9
04. Pajar Bulan	4.15	2
05. Negeri Kaya	10.38	4
06. Gunung Kerto	15.57	6
07. Pulau Panggung	19.73	7
08. Masam Bulau	23.88	9
09. Gunung Agung	10.38	4
10. Ulak Lebar	4.15	2
11. Pagar Agung	5.19	2
12. Benteng	6.23	2
13. Pagar Jati	16.61	6
14. Lubuk Tabun	19.73	3
15. Lubuk Dalam	7.27	7
16. Gunung Kembang	8.31	3
17. Pulau Panas	20.77	8
18. Sindang Panjang	25.97	10
<b>Jumlah 2018</b>	<b>271,00</b>	<b>100</b>

Sumber : Badan Pusat Statistik Kabupaten Lahat

**Tabel 1.1.2**                      **Batas Wilayah Administrasi di Kecamatan  
Tanjung Sakti PUMI, 2018**

<b>Arah</b>	<b>Perbatasan</b>
(1)	(2)
Utara	Kec Dempo Utara, Kota Pagar Alam
Selatan	Kabupaten Bengkulu Selatan
Timur	Kecamatan Kota Agung
Barat	Kecamatan Tanjung Sakti Pumu

Sumber : Badan Pusat Statistik Kabupaten Lahat

**Tinggi Wilayah di Atas Permukaan Laut (DPL)  
Tabel 1.1.3 Menurut Desa di Kecamatan Tanjung Sakti PUMI,  
2018**

<b>Desa</b>	<b>Tinggi DPL ( m )</b>
(1)	(2)
01. Tanjung Sakti	578
02. Penandingan	572
03. Tanjung Bulan	595
04. Pajar Bulan	580
05. Negeri Kaya	561
06. Gunung Kerto	571
07. Pulau Panggung	556
08. Masam Bulau	579
09. Gunung Agung	586
10. Ulak Lebar	597
11. Pagar Agung	605
12. Benteng	623
13. Pagar Jati	628
14. Lubuk Tabun	593
15. Lubuk Dalam	628
16. Gunung Kembang	637
17. Pulau Panas	1 019
18. Sindang Panjang	667

---

**Jumlah 2018**

Sumber : Badan Pusat Statistik Kabupaten Lahat

**Tabel 1.1.4 Jarak Dari Desa Ke Ibukota Kecamatan dan Ibukota Kabupaten Menurut Desa di Kecamatan Tanjung Sakti PUMI, 2018**

Desa	Ibukota Kecamatan (Km <sup>2</sup> )	Ibukota Kabupaten (Km <sup>2</sup> )
(1)	(2)	(3)
01. Tanjung Sakti	2	108
02. Penandingan	1	107
03. Tanjung Bulan	1	107
04. Pajar Bulan	0	106
05. Negeri Kaya	0.5	106.5
06. Gunung Kerto	2	108
07. Pulau Panggung	1	107
08. Masam Bulau	1	105
09. Gunung Agung	1.5	104.5
10. Ulak Lebar	3	107
11. Pagar Agung	2	104
12. Benteng	2.3	107
13. Pagar Jati	4	110
14. Lubuk Tabun	3	109
15. Lubuk Dalam	4.5	110.5
16. Gunung Kembang	2.5	103.5
17. Pulau Panas	10	96
18. Sindang Panjang	4	102

**Jumlah 2018**

Sumber : Badan Pusat Statistik Kabupaten Lahat

**Tabel 1.2.1 Rata-rata Jumlah Hujan dan Curah Hujan Setiap Bulan di Kecamatan Tanjung Sakti PUMI, 2018**

<b>Bulan</b>	<b>Jumlah Hujan (Hari)</b>	<b>Curah Hujan (mm)</b>
(1)	(2)	(3)
Januari	22	212
Februari	22	495
Maret	30	517
April	19	365
Mei	15	204
Juni	14	251
Juli	4	17
Agustus	16	173
September	9	107
Oktober	15	114
November	29	443
Desember	27	355
<b>Jumlah 2018</b>	<b>222</b>	<b>3253</b>
<b>Rata-rata 2018</b>	<b>18.5</b>	<b>271.08</b>

Sumber : Dinas Pertanian kabupaten Lahat

# **BAB II**

# **PEMERINTAHAN**

<https://lahaatlab.bps.go.id>

## **II. PEMERINTAHAN**

### **2.1 Wilayah Administrasi**

Secara administratif Kecamatan Tanjung Sakti PUMI pada tahun 2018 terdiri dari 18 desa semuanya berstatus definitif dengan satuan lingkungan setempat sebanyak 48 dusun. Adapun Desa yang mempunyai jumlah dusun paling banyak adalah Desa Sindang Panjang dengan jumlah dusun sebanyak 9 dusun, sedangkan desa yang lain rata – rata jumlah dusun antara 2 sampai 3 dusun.

### **2.2 Keadaan Pegawai Negeri Sipil**

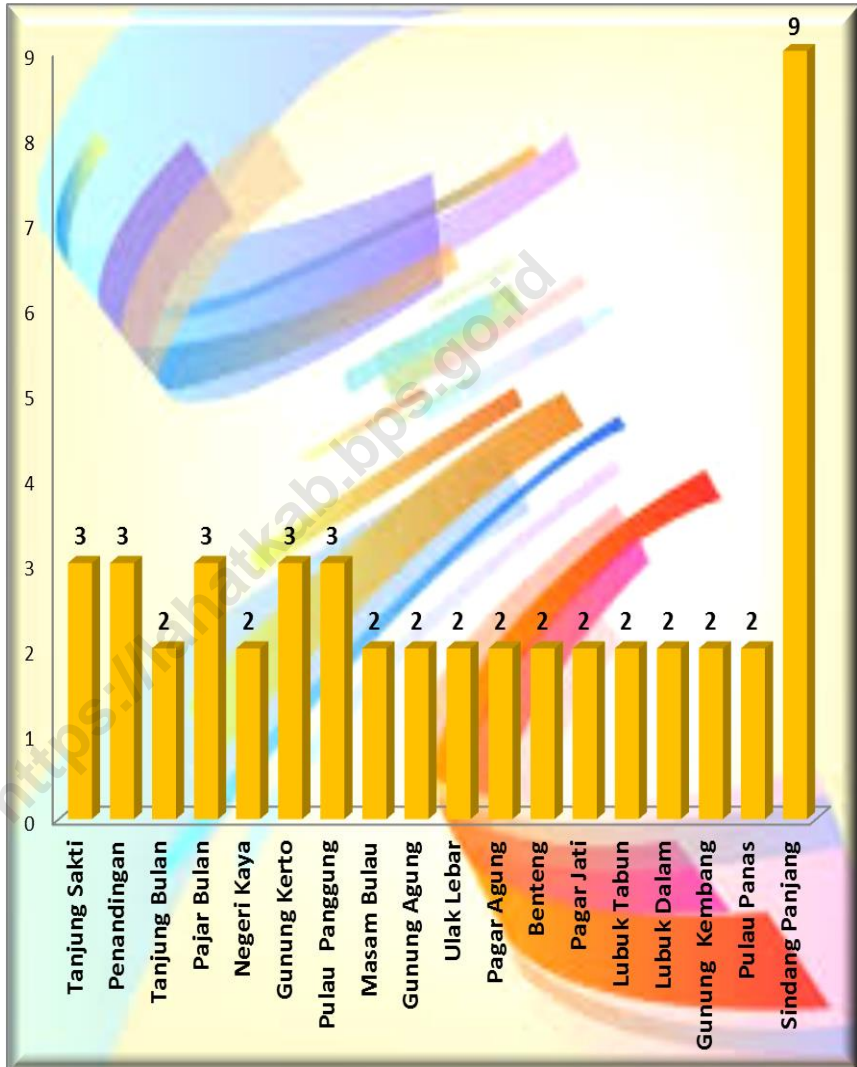
Untuk menjalankan roda pemerintahan di Kecamatan Tanjung Sakti PUMI didukung oleh PNS berjumlah 15 orang, Dari seluruh jenjang pendidikan menunjukkan dominasi laki-laki dibanding perempuan. Dari segi tingkat pendidikan, PNS dengan pendidikan SMA sebanyak 3 (tiga) orang , dan S1 sebanyak 11 orang dan S2 sebanyak 1 (satu) orang.

### **2.3 Administrasi Pemerintahan**

Dari 18 Desa yang ada semuanya telah mempunyai Kepala Desa, Sekretaris Desa, Lembaga Perberdayaan Masyarakat Desa (LPMD) dan Badan Permusyawatan Desa (BPD) .



**Gambar 2.1** Banyaknya Satuan Lingkungan Setempat Menurut Desa di Kecamatan Tanjung Sakti PUMI, 2018



Sumber : Masing-masing desa

**Tabel 2.1.1 Status dan Klasifikasi Desa di Kecamatan Tanjung Sakti PUMI, 2018**

<b>Desa</b>	<b>Status</b>	<b>Klasifikasi</b>
(1)	(2)	(3)
01. Tanjung Sakti	Desa	Definitif
02. Penandingan	Desa	Definitif
03. Tanjung Bulan	Desa	Definitif
04. Pajar Bulan	Desa	Definitif
05. Negeri Kaya	Desa	Definitif
06. Gunung Kerto	Desa	Definitif
07. Pulau Panggung	Desa	Definitif
08. Masam Bulau	Desa	Definitif
09. Gunung Agung	Desa	Definitif
10. Ulak Lebar	Desa	Definitif
11. Pagar Agung	Desa	Definitif
12. Benteng	Desa	Definitif
13. Pagar Jati	Desa	Definitif
14. Lubuk Tabun	Desa	Definitif
15. Lubuk Dalam	Desa	Definitif
16. Gunung Kembang	Desa	Definitif
17. Pulau Panas	Desa	Definitif
18. Sindang Panjang	Desa	Definitif
<b>Jumlah 2018</b>		

Sumber : Masing-masing desa

**Tabel 2.1.2 Banyaknya Satuan Lingkungan Setempat Menurut Desa di Kecamatan Tanjung Sakti PUMI, 2018**

Desa/Kelurahan	Dusun	RT	RW
(1)	(2)	(3)	(4)
01. Tanjung Sakti	3	-	-
02. Penandingan	3	-	-
03. Tanjung Bulan	2	-	-
04. Pajar Bulan	3	-	-
05. Negeri Kaya	2	-	-
06. Gunung Kerto	3	-	-
07. Pulau Panggung	3	-	-
08. Masam Bulau	2	-	-
09. Gunung Agung	2	-	-
10. Ulak Lebar	2	-	-
11. Pagar Agung	2	-	-
12. Benteng	2	-	-
13. Pagar Jati	2	-	-
14. Lubuk Tabun	2	-	-
15. Lubuk Dalam	2	-	-
16. Gunung Kembang	2	-	-
17. Pulau Panas	2	-	-
18. Sindang Panjang	9	-	-
<b>Jumlah 2018</b>	<b>48</b>	-	-

Sumber : Masing-masing desa

**Tabel 2.2.1 Banyaknya Pegawai Negeri Sipil Menurut Tingkat Pendidikan yang Ditamatkan dan Jenis Kelamin di Kantor Camat Tanjung Sakti PUMI, 2018**

Tingkat Pendidikan yang Ditamatkan	Jenis Kelamin		Jumlah
	Laki-laki	Perempuan	
(1)	(2)	(3)	(4)
SD	-	-	-
SMP	-	-	-
SMA	3	2	5
Diploma	-	-	-
S1	5	4	9
S2	1	-	1
S3	-	-	-
<b>Jumlah 2018</b>	<b>9</b>	<b>6</b>	<b>15</b>

Sumber : Kantor Camat Tanjung Sakti PUMI

**Tabel 2.2.2** Banyaknya Pegawai Negeri Sipil Menurut Golongan dan Jenis Kelamin di Kantor Camat Tanjung Sakti PUMI, 2018

Golongan	Jenis Kelamin		Jumlah
	Laki-laki	Perempuan	
(1)	(2)	(3)	(4)
Golongan I	-	-	-
Golongan II	1	2	3
Golongan III	6	4	10
Golongan IV	2	-	2
<b>Jumlah 2018</b>	<b>9</b>	<b>6</b>	<b>15</b>

Sumber : Kantor Camat Tanjung Sakti PUMI

**Tabel 2.3.1 Keberadaan Aparat Pemerintahan Desa Menurut Desa di Kecamatan Tanjung Sakti PUMI, 2018**

Desa/Kelurahan	Kepala Desa	Sekretaris Desa	Ketua BPD	Ketua LPMD
(1)	(2)	(3)	(4)	(5)
01. Tanjung Sakti	√	√	√	√
02. Penandingan	√	√	√	√
03. Tanjung Bulan	√	√	√	√
04. Pajar Bulan	√	√	√	√
05. Negeri Kaya	√	√	√	√
06. Gunung Kerto	√	√	√	√
07. Pulau Panggung	√	√	√	√
08. Masam Bulau	√	√	√	√
09. Gunung Agung	√	√	√	√
10. Ulak Lebar	√	√	√	√
11. Pagar Agung	√	√	√	√
12. Benteng	√	√	√	√
13. Pagar Jati	√	√	√	√
14. Lubuk Tabun	√	√	√	√
15. Lubuk Dalam	√	√	√	√
16. Gunung Kembang	√	√	√	√
17. Pulau Panas	√	√	√	√
18. Sindang Panjang	√	√	√	√

**Jumlah 2018**

Sumber : Masing-masing desa

# **BAB III**

# **PENDUDUK**

<https://mahasiswa.bps.go.id>

### III. PENDUDUK

#### 3.1 Kependudukan

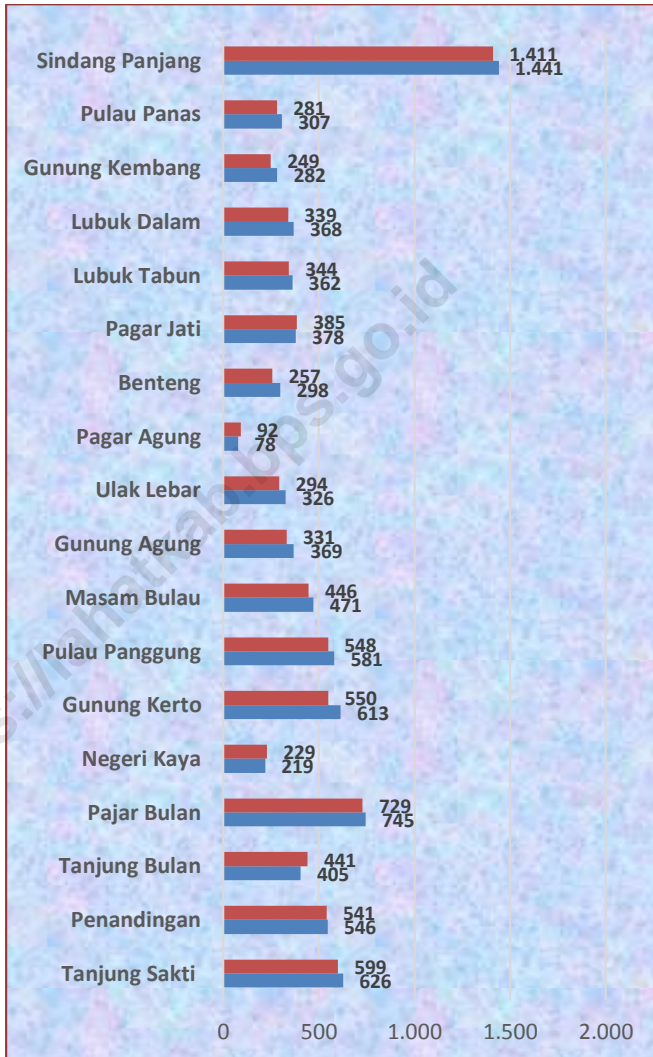
Jumlah penduduk pertengahan tahun Kecamatan Tanjung Sakti PUMI Tahun 2018 berjumlah 16.481 orang dengan kepadatan penduduk sebesar 60,82 penduduk pertengahan tahun per kilometer persegi (km<sup>2</sup>). Adapun terbesar jumlah penduduknya adalah Desa Sindang Panjang dengan jumlah penduduk pertengahan tahun 2018 sebesar 2.852 jiwa, sementara itu desa yang paling sedikit jumlah penduduknya adalah Desa Pagar Agung dengan jumlah penduduk pertengahan tahun 2018 sebesar 170 jiwa.

Sedangkan desa terpadat adalah Desa Pajar Bulan dengan kepadatan penduduk pertengahan tahun 2018 yaitu 355,18 per km<sup>2</sup>, desa yang memiliki kepadatan paling rendah adalah Desa Pulau Panas dengan kepadatan penduduk pertengahan tahun 2018 yaitu 28,31 per kilometer persegi.

Rasio jenis kelamin penduduk pertengahan tahun 2018 di Kecamatan Tanjung Sakti PUMI pada tahun 2018 sebesar 104,33 yang artinya daerah ini mempunyai jumlah penduduk pertengahan tahun laki-laki lebih besar dari pada penduduk pertengahan tahun 2018 perempuan.



**Gambar 3.1** Jumlah Penduduk Pertengahan Tahun 2018 di Kecamatan Tanjung Sakti PUMI, 2018



Sumber : Badan Pusat Statistik Kabupaten Lahat

Tabel 3.1.1

**Luas Wilayah, Jumlah Penduduk Pertengahan Tahun 2018, dan Kepadatan Penduduk Pertengahan Tahun 2018 Menurut Desa di Kecamatan Tanjung Sakti PUMI, 2018**

	Desa	Luas		Penduduk (orang)		Kepadatan Penduduk (orang/km <sup>2</sup> )
		Km <sup>2</sup>	%	Jumlah	%	
	(1)	(2)	(3)	(4)	(5)	(6)
01.	Tanjung Sakti	29.07	10.73	1 225	7.43	42.14
02.	Penandingan	19.73	7.28	1 087	6.60	55.09
03.	Tanjung Bulan	23.88	8.81	846	5.13	35.43
04.	Pajar Bulan	4.15	1.53	1 474	8.94	355.18
05.	Negeri Kaya	10.38	3.83	448	2.72	43.16
06.	Gunung Kerto	15.57	5.75	1 163	7.06	74.69
07.	Pulau Panggung	19.73	7.28	1 129	6.85	57.22
08.	Masam Bulau	23.88	8.81	917	5.56	38.40
09.	Gunung Agung	10.38	3.83	700	4.25	67.44
10.	Ulak Lebar	4.15	1.53	620	3.76	149.40
11.	Pagar Agung	5.19	1.92	170	1.03	32.76
12.	Benteng	6.23	2.30	555	3.37	89.09
13.	Pagar Jati	16.61	6.13	763	4.63	45.94
14.	Lubuk Tabun	19.73	7.28	706	4.28	35.78
15.	Lubuk Dalam	7.27	2.68	707	4.29	97.25
16.	Gunung Kembang	8.31	3.07	531	3.22	63.90
17.	Pulau Panas	20.77	7.66	588	3.57	28.31
18.	Sindang Panjang	25.97	9.58	2 852	17.30	109.82
<b>Jumlah 2018</b>		<b>271.00</b>	<b>100.00</b>	<b>16 481</b>	<b>100.00</b>	<b>60.82</b>

Sumber : Badan Pusat Statistik Kabupaten Lahat

**Tabel 3.1.2** Jumlah Penduduk Pertengahan Tahun 2018 dan Rasio Jenis Kelamin Menurut Desa di Kecamatan Tanjung Sakti PUMI, 2018

Desa	Penduduk (orang)			Rasio Jenis Kelamin
	Laki-Laki	Perempuan	Jumlah	
(1)	(2)	(3)	(4)	(5)
01. Tanjung Sakti	626	599	1 225	104.51
02. Penandingan	546	541	1 087	100.92
03. Tanjung Bulan	405	441	846	91.84
04. Pajar Bulan	745	729	1 474	102.19
05. Negeri Kaya	219	229	448	95.63
06. Gunung Kerto	613	550	1 163	111.45
07. Pulau Panggung	581	548	1 129	106.02
08. Masam Bulau	471	446	917	105.61
09. Gunung Agung	369	331	700	111.48
10. Ulak Lebar	326	294	620	110.88
11. Pagar Agung	78	92	170	84.78
12. Benteng	298	257	555	115.95
13. Pagar Jati	378	385	763	98.18
14. Lubuk Tabun	362	344	706	105.23
15. Lubuk Dalam	368	339	707	108.55
16. Gunung Kembang	282	249	531	113.25
17. Pulau Panas	307	281	588	109.25
18. Sindang Panjang	1 441	1 411	2 852	102.13
<b>Jumlah 2018</b>	<b>8 415</b>	<b>8 066</b>	<b>16 481</b>	<b>104.33</b>

Sumber : Badan Pusat Statistik Kabupaten Lahat

**Tabel 3.1.3** Jumlah Penduduk Pertengahan Tahun 2018 , Jumlah Dusun, dan Rata-rata Penduduk Pertengahan Tahun 2018 per Dusun Menurut Desa di Kecamatan Tanjung Sakti PUMI, 2018

Desa	Jumlah		Rata-rata Penduduk Per Dusun
	Penduduk	Dusun	
(1)	(2)	(3)	(4)
01. Tanjung Sakti	1 225	3	408.33
02. Penandingan	1 087	3	362.33
03. Tanjung Bulan	846	2	423.00
04. Pajar Bulan	1 474	3	491.33
05. Negeri Kaya	448	2	224.00
06. Gunung Kerto	1 163	3	387.67
07. Pulau Panggung	1 129	3	376.33
08. Masam Bulau	917	2	458.50
09. Gunung Agung	700	2	350.00
10. Ulak Lebar	620	2	310.00
11. Pagar Agung	170	2	85.00
12. Benteng	555	2	277.50
13. Pagar Jati	763	2	381.50
14. Lubuk Tabun	706	2	353.00
15. Lubuk Dalam	707	2	353.50
16. Gunung Kembang	531	2	265.50
17. Pulau Panas	588	2	294.00
18. Sindang Panjang	2 852	9	316.89
<b>Jumlah 2018</b>	<b>16 481</b>	<b>48</b>	<b>343.35</b>

Sumber : Badan Pusat Statistik Kabupaten Lahat

**Tabel 3.1.4 Jumlah Penduduk Pertengahan Tahun 2017 Menurut Kelompok Umur di Kecamatan Tanjung Sakti PUMI, 2017\***

Kelompok Umur	Jumlah
(1)	(2)
0 - 4	1 555
5 - 9	1 564
10 - 14	1 547
15 - 19	1 160
20 - 24	1 022
25 - 29	1 114
30 - 34	1 409
35 - 39	1 291
40 - 44	1 027
45 - 49	993
50 - 54	977
55 - 59	880
60 - 64	679
65 - 69	366
70 - 74	291
75+	439
<b>Jumlah 2017</b>	<b>16 314</b>

Sumber : Badan Pusat Statistik Kabupaten Lahat

\*data 2018 tidak tersedia

# **BAB IV**

# **SOSIAL**

<https://lahatkab.bps.go.id>

## **IV. SOSIAL**

### **4.1 Pendidikan**

Sampai dengan tahun 2018 jumlah sekolah seluruh tingkatan di Kecamatan Tanjung Sakti PUMI sebanyak 30 buah, dimana pada tingkat pendidikan Taman Kanak-Kanak (TK) / Bustanul Athfal (BA) berjumlah 4 buah berada di Desa Pajar Bulan, Tanjung Sakti, Masam Bulau.

Sedangkan di tingkat Sekolah Dasar (SD)/ Madrasah Ibtidaiyah (MI) sederajat di Kecamatan Tanjung Sakti PUMI berjumlah 15 buah dan 4 diantaranya berstatus swasta dengan jumlah murid sebanyak 1.201 orang dan tenaga guru sebanyak 42 orang.

Untuk tingkat pendidikan Sekolah Menengah Pertama (SMP)/ Madrasah Tsanawiyah (MTS) sederajat, jumlah sarana yang tersedia 6 buah sekolah. 4 (empat) berstatus negeri yang terletak di Desa Masam Bulau, Sindang Panjang, dan Lubuk Dalam. Dan 2 (dua) swasta yang berada di Desa Pajar Bulan dan Masam Bulau.

Sementara itu pada tingkat pendidikan Sekolah Menengah Atas (SMA)/ Madrasah Aliyah (MA)/ Sekolah Menengah Kejuruan (SMK) sampai saat ini baru tersedia satu buah SMA Negeri yang berada di Desa Penandingan, satu buah MA Swasta yang berada di desa Masam Bulau dan satu buah SMK Negeri yang berada di Desa Pagar Jati.

#### 4.2 Kesehatan

Pembangunan bidang kesehatan tidak terlepas dari jumlah sarana dan prasarana kesehatan yang tersedia. Pada tahun 2018 jumlah fasilitas kesehatan yang ada di Kecamatan Tanjung Sakti PUMI terdiri dari: 1 (satu) buah Puskesmas, 1 (satu) buah Puskesmas Pembantu, 5 buah Pokesdes dan 18 buah Posyandu, dan 2 (dua) orang praktek dokter serta 7 (tujuh) orang praktek bidan.

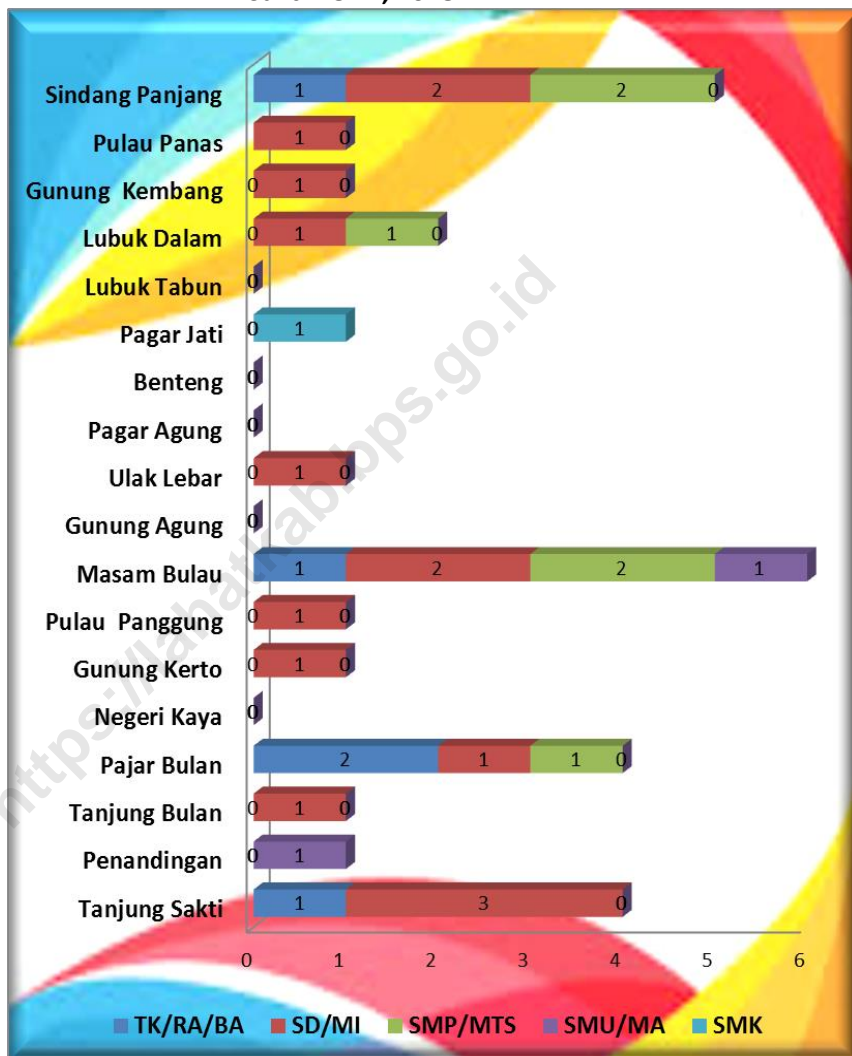
Untuk melakukan pelayanan kesehatan di sarana kesehatan tersebut, tersedia tenaga kesehatan yang terdiri dari 22 orang bidan, 26 orang tenaga kesehatan serta 12 orang dukun bayi. Dengan sarana kesehatan yang ada diharapkan dapat memberikan pelayanan terbaik kepada masyarakat dalam berobat.

#### 4.3 Sosial Lainnya

Hampir seluruh penduduk Kecamatan Tanjung Sakti PUMI menganut agama Islam dengan jumlah masjid/musolah sebanyak 29 buah. Sedangkan banyaknya orang cacat di Kecamatan Tanjung Sakti PUMI disajikan pada tabel 4.3.3, secara rinci mengenai kondisi sosial lainnya disajikan pada tabel 4.3.4-4.3.11.



**Gambar 4.1** Banyaknya TK/RA/BA, SD/MI, SMP/MTS, SMA/MA, dan SMK Menurut Desa di Kecamatan Tanjung Sakti PUMI, 2018



Sumber : Cabang Dinas Pendidikan Kecamatan Tanjung Sakti PUMI

**Tabel 4.1.1 Banyaknya TK/RA/BA, SD/MI, SMP/MTS, SMA/MA, dan SMK Menurut Desa di Kecamatan Tanjung Sakti PUMI, 2018**

Desa	TK/RA/ BA	SD/MI	SMP/ MTS	SMA/ MA	SMK
(1)	(2)	(3)	(4)	(5)	(6)
01. Tanjung Sakti	1	3	-	-	-
02. Penandingan	-	-	-	1	-
03. Tanjung Bulan	-	1	-	-	-
04. Pajar Bulan	2	1	1	-	-
05. Negeri Kaya	-	-	-	-	-
06. Gunung Kerto	-	1	-	-	-
07. Pulau Panggung	-	1	-	-	-
08. Masam Bulau	1	1	2	1	-
09. Gunung Agung	-	-	-	-	-
10. Ulak Lebar	-	1	-	-	-
11. Pagar Agung	-	-	-	-	-
12. Benteng	-	-	-	-	-
13. Pagar Jati	-	-	-	-	1
14. Lubuk Tabun	-	-	-	-	-
15. Lubuk Dalam	-	1	1	-	-
16. Gunung Kembang	-	1	-	-	-
17. Pulau Panas	-	1	-	-	-
18. Sindang Panjang	-	3	2	-	-
<b>Jumlah 2018</b>	<b>4</b>	<b>15</b>	<b>6</b>	<b>2</b>	<b>1</b>

Sumber : UPTD Pendidikan Kecamatan Tanjung Sakti PUMI

**Tabel 4.1.2** Keterangan Banyaknya TK/RA/BA, SD/MI, SMP/MTS, SMA/MA/SMK Menurut Desa di Kecamatan Tanjung Sakti PUMI, 2018

Desa	TK/RA/BA	SD/MI
(1)	(2)	(3)
01. Tanjung Sakti	1	3
02. Penandingan	-	-
03. Tanjung Bulan	-	1
04. Pajar Bulan	2	1
05. Negeri Kaya	-	-
06. Gunung Kerto	-	1
07. Pulau Panggung	-	1
08. Masam Bulau	1	1
09. Gunung Agung	-	-
10. Ulak Lebar	-	1
11. Pagar Agung	-	-
12. Benteng	-	-
13. Pagar Jati	-	-
14. Lubuk Tabun	-	-
15. Lubuk Dalam	-	1
16. Gunung Kembang	-	1
17. Pulau Panas	-	1
18. Sindang Panjang	1	2
<b>Jumlah 2018</b>	<b>4</b>	<b>15</b>

Sumber : UPTD Pendidikan Kecamatan Tanjung Sakti PUMI

Lanjutan Tabel 4.1.2

Desa	SMP/MTS	SMA/MA/SMK
(1)	(3)	(4)
01. Tanjung Sakti	-	-
02. Penandingan	-	1
03. Tanjung Bulan	-	-
04. Pajar Bulan	1	-
05. Negeri Kaya	-	-
06. Gunung Kerto	-	-
07. Pulau Panggung	-	-
08. Masam Bulau	2	1
09. Gunung Agung	-	-
10. Ulak Lebar	-	-
11. Pagar Agung	-	-
12. Benteng	-	-
13. Pagar Jati	-	1
14. Lubuk Tabun	1	-
15. Lubuk Dalam	-	-
16. Gunung Kembang	-	-
17. Pulau Panas	-	-
18. Sindang Panjang	2	-
<b>Jumlah 2018</b>	<b>6</b>	<b>3</b>

Sumber : UPTD Pendidikan Kecamatan Tanjung Sakti PUMI

**Tabel 4.1.3 Jumlah Taman Kanak-Kanak (TK) Negeri, Guru dan Murid Menurut Desa di Kecamatan Tanjung Sakti PUMI, 2018**

	Desa	TK	Guru		Murid	
			Laki-laki	Perempuan	Laki-laki	Perempuan
	(1)	(2)	(3)	(4)	(5)	(6)
01.	Tanjung Sakti	1	1	4	7	11
02.	Penandingan	-	-	-	-	-
03.	Tanjung Bulan	-	-	-	-	-
04.	Pajar Bulan	-	-	-	-	-
05.	Negeri Kaya	-	-	-	-	-
06.	Gunung Kerto	-	-	-	-	-
07.	Pulau Panggung	-	-	-	-	-
08.	Masam Bulau	-	-	-	-	-
09.	Gunung Agung	-	-	-	-	-
10.	Ulak Lebar	-	-	-	-	-
11.	Pagar Agung	-	-	-	-	-
12.	Benteng	-	-	-	-	-
13.	Pagar Jati	-	-	-	-	-
14.	Lubuk Tabun	-	-	-	-	-
15.	Lubuk Dalam	-	-	-	-	-
16.	Gunung Kembang	-	-	-	-	-
17.	Pulau Panas	-	-	-	-	-
18.	Sindang Panjang	-	-	-	-	-
<b>Jumlah 2018</b>		<b>1</b>	<b>1</b>	<b>4</b>	<b>7</b>	<b>11</b>

Sumber : UPTD Pendidikan Kecamatan Tanjung Sakti PUMI

**Tabel 4.1.4 Jumlah Taman Kanak-Kanak (TK) Swasta, Guru dan Murid Menurut Desa di Kecamatan Tanjung Sakti PUMI, 2018**

Desa	TK	Guru		Murid	
		Laki-laki	Perempuan	Laki-laki	Perempuan
(1)	(2)	(3)	(4)	(5)	(6)
01. Tanjung Sakti	-	-	-	-	-
02. Penandingan	-	-	-	-	-
03. Tanjung Bulan	-	-	-	-	-
04. Pajar Bulan	2	-	8	47	38
05. Negeri Kaya	-	-	-	-	-
06. Gunung Kerto	-	-	-	-	-
07. Pulau Panggung	-	-	-	-	-
08. Masam Bulau	-	-	-	-	-
09. Gunung Agung	-	-	-	-	-
10. Ulak Lebar	-	-	-	-	-
11. Pagar Agung	-	-	-	-	-
12. Benteng	-	-	-	-	-
13. Pagar Jati	-	-	-	-	-
14. Lubuk Tabun	-	-	-	-	-
15. Lubuk Dalam	-	-	-	-	-
16. Gunung Kembang	-	-	-	-	-
17. Pulau Panas	-	-	-	-	-
18. Sindang Panjang	-	-	-	-	-
<b>Jumlah 2018</b>	<b>2</b>	<b>-</b>	<b>8</b>	<b>47</b>	<b>38</b>

Sumber : UPTD Pendidikan Kecamatan Tanjung Sakti PUMI

**Tabel 4.1.5 Jumlah Sekolah Dasar (SD) Negeri, Guru dan Murid Menurut Desa di Kecamatan Tanjung Sakti PUMI, 2018**

	Desa	SD	Guru		Murid	
			Laki-laki	Perempuan	Laki-laki	Perempuan
	(1)	(2)	(3)	(4)	(5)	(6)
01.	Tanjung Sakti	SDN1,2	5	18	98	85
02.	Penandingan	-	-	-	-	-
03.	Tanjung Bulan	SDN 12	2	9	30	24
04.	Pajar Bulan	-	-	-	-	-
05.	Negeri Kaya	-	-	-	-	-
06.	Gunung Kerto	SDN 3	3	9	73	79
07.	Pulau Panggung	SDN 9	2	8	17	21
08.	Masam Bulau	SDN 4	4	9	79	61
09.	Gunung Agung	-	-	-	-	-
10.	Ulak Lebar	SDN 8	1	9	65	39
11.	Pagar Agung	-	-	-	-	-
12.	Benteng	-	-	-	-	-
13.	Pagar Jati	-	-	-	-	-
14.	Lubuk Tabun	-	-	-	-	-
15.	Lubuk Dalam	SDN 5	4	9	77	74
16.	Gunung Kembang	SDN 10	3	4	9	12
17.	Pulau Panas	SDN 6	4	5	26	30
18.	Sindang Panjang	SDN 7, SDN 11	7	20	68	83
<b>Jumlah 2018</b>		<b>12</b>	<b>35</b>	<b>100</b>	<b>542</b>	<b>508</b>

Sumber : Dinas Pendidikan Kabupaten Lahat

**Tabel 4.1.6 Jumlah Sekolah Dasar (SD) Swasta, Guru dan Murid Menurut Desa di Kecamatan Tanjung Sakti PUMI, 2018**

	Desa (1)	SD (2)	Guru		Murid	
			Laki-laki (3)	Perempuan (4)	Laki-laki (5)	Perempuan (6)
01.	Tanjung Sakti	1	5	8	192	186
02.	Penandingan	-	-	-	-	-
03.	Tanjung Bulan	-	-	-	-	-
04.	Pajar Bulan	-	-	-	-	-
05.	Negeri Kaya	-	-	-	-	-
06.	Gunung Kerto	-	-	-	-	-
07.	Pulau Panggung	1	0	8	53	48
08.	Masam Bulau	-	-	-	-	-
09.	Gunung Agung	-	-	-	-	-
10.	Ulak Lebar	-	-	-	-	-
11.	Pagar Agung	-	-	-	-	-
12.	Benteng	-	-	-	-	-
13.	Pagar Jati	-	-	-	-	-
14.	Lubuk Tabun	-	-	-	-	-
15.	Lubuk Dalam	-	-	-	-	-
16.	Gunung Kembang	-	-	-	-	-
17.	Pulau Panas	-	-	-	-	-
18.	Sindang Panjang	1	1	5	60	49
<b>Jumlah 2018</b>		<b>3</b>	<b>6</b>	<b>21</b>	<b>305</b>	<b>283</b>

Sumber : Dinas Pendidikan Kabupaten Lahat



**Tabel 4.1.7 Jumlah Sekolah Menengah Pertama (SMP) Negeri, Guru dan Murid Menurut Desa di Kecamatan Tanjung Sakti PUMI, 2018**

Desa	SMP	Guru		Murid	
		Laki-laki	Perempuan	Laki-laki	Perempuan
(1)	(2)	(3)	(4)	(5)	(6)
01. Tanjung Sakti	-	-	-	-	-
02. Penandingan	-	-	-	-	-
03. Tanjung Bulan	-	-	-	-	-
04. Pajar Bulan	-	-	-	-	-
05. Negeri Kaya	-	-	-	-	-
06. Gunung Kerto	-	-	-	-	-
07. Pulau Panggung	-	-	-	-	-
08. Masam Bulau	SMP1	15	19	147	126
09. Gunung Agung	-	-	-	-	-
10. Ulak Lebar	-	-	-	-	-
11. Pagar Agung	-	-	-	-	-
12. Benteng	-	-	-	-	-
13. Pagar Jati	-	-	-	-	-
14. Lubuk Tabun	-	-	-	-	-
15. Lubuk Dalam	SMP4	5	7	23	23
16. Gunung Kembang	-	-	-	-	-
17. Pulau Panas	-	-	-	-	-
18. Sindang Panjang	SMP2, SMP3	12	22	42	34
<b>Jumlah 2018</b>	<b>4</b>	<b>32</b>	<b>48</b>	<b>212</b>	<b>183</b>

Sumber : Dinas Pendidikan Kabupaten Lahat

Tabel 4.1.8

Jumlah Sekolah Menengah Pertama (SMP) Swasta,  
Guru dan Murid Menurut Desa di Kecamatan  
Tanjung Sakti PUMI, 2018

Desa	SMP	Guru		Murid	
		Laki-laki	Perempuan	Laki-laki	Perempuan
(1)	(2)	(3)	(4)	(5)	(6)
01. Tanjung Sakti	-	-	-	-	-
02. Penandingan	-	-	-	-	-
03. Tanjung Bulan	-	-	-	-	-
04. Pajar Bulan	1	6	6	139	115
05. Negeri Kaya	-	-	-	-	-
06. Gunung Kerto	-	-	-	-	-
07. Pulau Panggung	-	-	-	-	-
08. Masam Bulau	-	-	-	-	-
09. Gunung Agung	-	-	-	-	-
10. Ulak Lebar	-	-	-	-	-
11. Pagar Agung	-	-	-	-	-
12. Benteng	-	-	-	-	-
13. Pagar Jati	-	-	-	-	-
14. Lubuk Tabun	-	-	-	-	-
15. Lubuk Dalam	-	-	-	-	-
16. Gunung Kembang	-	-	-	-	-
17. Pulau Panas	-	-	-	-	-
18. Sindang Panjang	-	-	-	-	-
<b>Jumlah 2018</b>	<b>1</b>	<b>6</b>	<b>6</b>	<b>139</b>	<b>115</b>

Sumber : Dinas Pendidikan Kabupaten Lahat

**Tabel 4.1.9** Jumlah Sekolah Menengah Atas (SMA) Negeri, Guru dan Murid Menurut Desa di Kecamatan Tanjung Sakti PUMI, 2018

Desa	SMA	Guru		Murid	
		Laki-laki	Perempuan	Laki-laki	Perempuan
(1)	(2)	(3)	(4)	(5)	(6)
01. Tanjung Sakti	-	-	-	-	-
02. Penandingan	1	13	20	248	310
03. Tanjung Bulan	-	-	-	-	-
04. Pajar Bulan	-	-	-	-	-
05. Negeri Kaya	-	-	-	-	-
06. Gunung Kerto	-	-	-	-	-
07. Pulau Panggung	-	-	-	-	-
08. Masam Bulau	-	-	-	-	-
09. Gunung Agung	-	-	-	-	-
10. Ulak Lebar	-	-	-	-	-
11. Pagar Agung	-	-	-	-	-
12. Benteng	-	-	-	-	-
13. Pagar Jati	-	-	-	-	-
14. Lubuk Tabun	-	-	-	-	-
15. Lubuk Dalam	-	-	-	-	-
16. Gunung Kembang	-	-	-	-	-
17. Pulau Panas	-	-	-	-	-
18. Sindang Panjang	-	-	-	-	-
<b>Jumlah 2018</b>	<b>1</b>	<b>13</b>	<b>20</b>	<b>248</b>	<b>310</b>

Sumber : Dinas Pendidikan Kabupaten Lahat

**Tabel 4.1.10 Jumlah Sekolah Menengah Kejuruan (SMK) Negeri, Guru dan Murid Menurut Desa di Kecamatan Tanjung Sakti PUMI, 2018**

Desa	SMK	Guru		Murid	
		Laki-laki	Perempuan	Laki-laki	Perempuan
(1)	(2)	(3)	(4)	(5)	(6)
01. Tanjung Sakti	-	-	-	-	-
02. Penandingan	-	-	-	-	-
03. Tanjung Bulan	-	-	-	-	-
04. Pajar Bulan	-	-	-	-	-
05. Negeri Kaya	-	-	-	-	-
06. Gunung Kerto	-	-	-	-	-
07. Pulau Panggung	-	-	-	-	-
08. Masam Bulau	-	-	-	-	-
09. Gunung Agung	-	-	-	-	-
10. Ulak Lebar	-	-	-	-	-
11. Pagar Agung	-	-	-	-	-
12. Benteng	-	-	-	-	-
13. Pagar Jati	1	19	16	185	40
14. Lubuk Tabun	-	-	-	-	-
15. Lubuk Dalam	-	-	-	-	-
16. Gunung Kembang	-	-	-	-	-
17. Pulau Panas	-	-	-	-	-
18. Sindang Panjang	-	-	-	-	-
<b>Jumlah 2018</b>	<b>1</b>	<b>19</b>	<b>16</b>	<b>185</b>	<b>40</b>

Sumber : Dinas Pendidikan Kabupaten Lahat

**Tabel 4.1.11** Jumlah Raudhatul Athfal (RA) / Bustanul Athfal (BA) Swasta, Guru dan Murid Menurut Desa di Kecamatan Tanjung Sakti PUMI, 2018

Desa	RA/BA	Guru		Murid	
		Laki-laki	Perempuan	Laki-laki	Perempuan
(1)	(2)	(3)	(4)	(5)	(6)
01. Tanjung Sakti	-	-	-	-	-
02. Penandingan	-	-	-	-	-
03. Tanjung Bulan	-	-	-	-	-
04. Pajar Bulan	-	-	-	-	-
05. Negeri Kaya	-	-	-	-	-
06. Gunung Kerto	-	-	-	-	-
07. Pulau Panggung	-	-	-	-	-
08. Masam Bulau	1	1	6	63	62
09. Gunung Agung	-	-	-	-	-
10. Ulak Lebar	-	-	-	-	-
11. Pagar Agung	-	-	-	-	-
12. Benteng	-	-	-	-	-
13. Pagar Jati	-	-	-	-	-
14. Lubuk Tabun	-	-	-	-	-
15. Lubuk Dalam	-	-	-	-	-
16. Gunung Kembang	-	-	-	-	-
17. Pulau Panas	-	-	-	-	-
18. Sindang Panjang	-	-	-	-	-
<b>Jumlah 2018</b>	<b>1</b>	<b>1</b>	<b>6</b>	<b>63</b>	<b>62</b>

Sumber : UPTD Pendidikan Kecamatan Tanjung Sakti PUMI

\*data 2018 tidak tersedia

**Tabel 4.1.12** Jumlah Madrasah Ibtidaiyah (MI) Swasta, Guru dan Murid Menurut Desa di Kecamatan Tanjung Sakti PUMI, 2018

Desa	MI	Guru		Murid	
		Laki-laki	Perempuan	Laki-laki	Perempuan
(1)	(2)	(3)	(4)	(5)	(6)
01. Tanjung Sakti	-	-	-	-	-
02. Penandingan	-	-	-	-	-
03. Tanjung Bulan	-	-	-	-	-
04. Pajar Bulan	-	-	-	-	-
05. Negeri Kaya	-	-	-	-	-
06. Gunung Kerto	-	-	-	-	-
07. Pulau Panggung	-	-	-	-	-
08. Masam Bulau	1	3	12	296	317
09. Gunung Agung	-	-	-	-	-
10. Ulak Lebar	-	-	-	-	-
11. Pagar Agung	-	-	-	-	-
12. Benteng	-	-	-	-	-
13. Pagar Jati	-	-	-	-	-
14. Lubuk Tabun	-	-	-	-	-
15. Lubuk Dalam	-	-	-	-	-
16. Gunung Kembang	-	-	-	-	-
17. Pulau Panas	-	-	-	-	-
18. Sindang Panjang	-	-	-	-	-
<b>Jumlah 2018</b>	<b>1</b>	<b>3</b>	<b>12</b>	<b>296</b>	<b>317</b>

Sumber : Dinas Pendidikan Kabupaten Lahat

**Tabel 4.1.13** Jumlah Madrasah Tsanawiyah (MTS) Swasta, Guru dan Murid Menurut Desa di Kecamatan Tanjung Sakti PUMI, 2018

Desa	MTs	Guru		Murid	
		Laki-laki	Perempuan	Laki-laki	Perempuan
(1)	(2)	(3)	(4)	(5)	(6)
01. Tanjung Sakti	-	-	-	-	-
02. Penandingan	-	-	-	-	-
03. Tanjung Bulan	-	-	-	-	-
04. Pajar Bulan	-	-	-	-	-
05. Negeri Kaya	-	-	-	-	-
06. Gunung Kerto	-	-	-	-	-
07. Pulau Panggung	-	-	-	-	-
08. Masam Bulau	1	8	24	342	383
09. Gunung Agung	-	-	-	-	-
10. Ulak Lebar	-	-	-	-	-
11. Pagar Agung	-	-	-	-	-
12. Benteng	-	-	-	-	-
13. Pagar Jati	-	-	-	-	-
14. Lubuk Tabun	-	-	-	-	-
15. Lubuk Dalam	-	-	-	-	-
16. Gunung Kembang	-	-	-	-	-
17. Pulau Panas	-	-	-	-	-
18. Sindang Panjang	-	-	-	-	-
<b>Jumlah 2018</b>	<b>1</b>	<b>8</b>	<b>24</b>	<b>342</b>	<b>383</b>

Sumber : Dinas Pendidikan Kabupaten Lahat

**Tabel 4.1.14** Jumlah Madrasah Aliyah (MA) Swasta, Guru dan Murid Menurut Desa di Kecamatan Tanjung Sakti PUMI, 2018

Desa	MAS	Guru		Murid	
		Laki-Laki	Perempuan	Laki-Laki	Perempuan
(1)	(2)	(3)	(4)	(5)	(6)
01. Tanjung Sakti	-	-	-	-	-
02. Penandingan	-	-	-	-	-
03. Tanjung Bulan	-	-	-	-	-
04. Pajar Bulan	-	-	-	-	-
05. Negeri Kaya	-	-	-	-	-
06. Gunung Kerto	-	-	-	-	-
07. Pulau Panggung	-	-	-	-	-
08. Masam Bulau	1	5	11	112	224
09. Gunung Agung	-	-	-	-	-
10. Ulak Lebar	-	-	-	-	-
11. Pagar Agung	-	-	-	-	-
12. Benteng	-	-	-	-	-
13. Pagar Jati	-	-	-	-	-
14. Lubuk Tabun	-	-	-	-	-
15. Lubuk Dalam	-	-	-	-	-
16. Gunung Kembang	-	-	-	-	-
17. Pulau Panas	-	-	-	-	-
18. Sindang Panjang	-	-	-	-	-
<b>Jumlah 2018</b>	<b>1</b>	<b>5</b>	<b>11</b>	<b>112</b>	<b>224</b>

Sumber : Dinas Pendidikan Kabupaten Lahat



**Tabel 4.1.15** Jumlah Madrasah Aliyah (MA) Swasta, Guru dan Murid Menurut Desa di Kecamatan Tanjung Sakti PUMI, 2018

Desa	MA	Guru		Murid	
		Laki-laki	Perempuan	Laki-laki	Perempuan
(1)	(2)	(3)	(4)	(5)	(6)
01. Tanjung Sakti	-	-	-	-	-
02. Penandingan	-	-	-	-	-
03. Tanjung Bulan	-	-	-	-	-
04. Pajar Bulan	-	-	-	-	-
05. Negeri Kaya	-	-	-	-	-
06. Gunung Kerto	-	-	-	-	-
07. Pulau Panggung	-	-	-	-	-
08. Masam Bulau	1	6	10	124	212
09. Gunung Agung	-	-	-	-	-
10. Ulak Lebar	-	-	-	-	-
11. Pagar Agung	-	-	-	-	-
12. Benteng	-	-	-	-	-
13. Pagar Jati	-	-	-	-	-
14. Lubuk Tabun	-	-	-	-	-
15. Lubuk Dalam	-	-	-	-	-
16. Gunung Kembang	-	-	-	-	-
17. Pulau Panas	-	-	-	-	-
18. Sindang Panjang	-	-	-	-	-
<b>Jumlah 2018</b>	<b>1</b>	<b>6</b>	<b>10</b>	<b>124</b>	<b>212</b>

Sumber : Dinas Pendidikan Kabupaten Lahat

**Tabel 4.2.1 Banyaknya Fasilitas Kesehatan Menurut Desa di Kecamatan Tanjung Sakti PUMI, 2018**

	<b>Desa</b>	<b>Puskesmas</b>	<b>Pustu</b>	<b>Apotik</b>	<b>Praktek Bidan</b>
	(1)	(2)	(3)	(4)	(5)
01.	Tanjung Sakti	-	-	-	-
02.	Penandingan	-	-	-	1
03.	Tanjung Bulan	-	-	-	-
04.	Pajar Bulan	1	-	-	1
05.	Negeri Kaya	-	-	-	-
06.	Gunung Kerto	-	-	-	-
07.	Pulau Panggung	-	-	-	-
08.	Masam Bulau	-	-	-	2
09.	Gunung Agung	-	-	-	-
10.	Ulak Lebar	-	-	-	1
11.	Pagar Agung	-	-	-	-
12.	Benteng	-	-	-	1
13.	Pagar Jati	-	-	-	-
14.	Lubuk Tabun	-	-	-	-
15.	Lubuk Dalam	-	-	-	-
16.	Gunung Kembang	-	-	-	-
17.	Pulau Panas	-	-	-	-
18.	Sindang Panjang	-	1	-	1
<b>Jumlah 2018</b>		<b>1</b>	<b>1</b>	<b>-</b>	<b>7</b>

Sumber : Dinas Pendidikan Kabupaten Lahat

Lanjutan Tabel 4.2.1

Desa	Praktek Dokter	Poskes des	Polindes	Posyandu	Toko Obat / Jamu
(1)	(2)	(3)	(4)	(5)	(6)
01. Tanjung Sakti	-	-	-	1	-
02. Penandingan	-	-	-	1	-
03. Tanjung Bulan	-	-	-	1	-
04. Pajar Bulan	1	-	-	1	-
05. Negeri Kaya	-	-	-	1	-
06. Gunung Kerto	-	-	-	1	-
07. Pulau Panggung	1	-	-	1	-
08. Masam Bulau	-	-	-	1	-
09. Gunung Agung	-	-	-	1	-
10. Ulak Lebar	-	1	-	1	-
11. Pagar Agung	-	-	-	1	-
12. Benteng	-	-	-	1	-
13. Pagar Jati	-	1	-	1	-
14. Lubuk Tabun	-	-	-	1	-
15. Lubuk Dalam	-	-	-	1	-
16. Gunung Kembang	-	1	-	1	-
17. Pulau Panas	-	1	-	1	-
18. Sindang Panjang	-	1	-	1	-
<b>Jumlah 2018</b>	<b>2</b>	<b>5</b>	<b>-</b>	<b>18</b>	<b>-</b>

Sumber : Masing-masing Desa

**Tabel 4.2.2 Banyaknya Tenaga Kesehatan Menurut Desa di Kecamatan Tanjung Sakti PUMI, 2018**

	<b>Desa</b>	<b>Dokter</b>	<b>Bidan</b>	<b>Nakes</b>	<b>Dukun Bayi</b>	<b>Jumlah</b>
	(1)	(2)	(3)	(4)	(5)	(6)
01.	Tanjung Sakti	-	1	1	2	4
02.	Penandingan	-	1	-	-	1
03.	Tanjung Bulan	-	-	1	-	1
04.	Pajar Bulan	-	3	1	-	4
05.	Negeri Kaya	-	-	-	2	2
06.	Gunung Kerto	-	1	-	-	1
07.	Pulau Panggung	1	-	-	1	2
08.	Masam Bulau	-	2	-	-	2
09.	Gunung Agung	-	2	3	1	6
10.	Ulak Lebar	-	2	3	2	7
11.	Pagar Agung	-	1	-	-	1
12.	Benteng	-	1	7	1	9
13.	Pagar Jati	-	2	1	-	3
14.	Lubuk Tabun	-	1	1	-	2
15.	Lubuk Dalam	-	2	2	-	4
16.	Gunung Kembang	-	1	-	1	2
17.	Pulau Panas	-	-	2	1	3
18.	Sindang Panjang	-	2	4	1	7
<b>Jumlah 2018</b>		<b>1</b>	<b>22</b>	<b>26</b>	<b>12</b>	<b>61</b>

Sumber : Masing-masing Desa

**4.2.3 Banyaknya Pasangan Usia Subur (PUS) dan Peserta Keluarga Berencana (KB) di Kecamatan Tanjung Sakti PUMI, 2018**

Kecamatan	PUS	Peserta KB
(1)	(2)	(3)
01. Tanjung Sakti PUMI	2 438	595
<b>Jumlah 2018</b>	<b>2 438</b>	<b>595</b>

Sumber : Dinas Pengendalian Penduduk dan KB Kabupaten Lahat

**Tabel 4.3.1** Jumlah Penduduk Pertengahan Tahun 2018 Menurut Agama yang Dianut di Kecamatan Tanjung Sakti PUMI, 2018

Desa	Islam	Kristen Protestan	Kristen Katholik	Hindu
(1)	(2)	(3)	(4)	(5)
01. Tanjung Sakti	1 222	-	3	-
02. Penandingan	1 080	-	7	-
03. Tanjung Bulan	846	-	-	-
04. Pajar Bulan	1 457	-	17	-
05. Negeri Kaya	448	-	-	-
06. Gunung Kerto	1 163	-	-	-
07. Pulau Panggung	1 129	-	-	-
08. Masam Bulau	917	-	-	-
09. Gunung Agung	700	-	-	-
10. Ulak Lebar	620	-	-	-
11. Pagar Agung	170	-	-	-
12. Benteng	555	-	-	-
13. Pagar Jati	763	-	-	-
14. Lubuk Tabun	706	-	-	-
15. Lubuk Dalam	707	-	-	-
16. Gunung Kembang	531	-	-	-
17. Pulau Panas	588	-	-	-
18. Sindang Panjang	2 852	-	-	-
<b>Jumlah 2018</b>	<b>16 454</b>	<b>-</b>	<b>27</b>	<b>-</b>

Sumber : Masing-masing Desa

Lanjutan Tabel 4.3.1

	<b>Desa</b>	<b>Budha</b>	<b>Konghuchu</b>	<b>Jumlah</b>
	(1)	(6)	(7)	(8)
01.	Tanjung Sakti	-	-	1 225
02.	Penandingan	-	-	1 087
03.	Tanjung Bulan	-	-	846
04.	Pajar Bulan	-	-	1 474
05.	Negeri Kaya	-	-	448
06.	Gunung Kerto	-	-	1 163
07.	Pulau Panggung	-	-	1 129
08.	Masam Bulau	-	-	917
09.	Gunung Agung	-	-	700
10.	Ulak Lebar	-	-	620
11.	Pagar Agung	-	-	170
12.	Benteng	-	-	555
13.	Pagar Jati	-	-	763
14.	Lubuk Tabun	-	-	706
15.	Lubuk Dalam	-	-	707
16.	Gunung Kembang	-	-	531
17.	Pulau Panas	-	-	588
18.	Sindang Panjang	-	-	2 852
<b>Jumlah 2018</b>		<b>-</b>	<b>-</b>	<b>16 481</b>

Sumber : Masing-masing Desa

**Tabel 4.3.2** Banyaknya Tempat Peribadatan Menurut Desa di Kecamatan Tanjung Sakti PUMI, 2018

	<b>Desa</b>	<b>Masjid</b>	<b>Mushola</b>	<b>Gereja</b>	<b>Pura</b>
	(1)	(2)	(3)	(4)	(5)
01.	Tanjung Sakti	2	-	-	-
02.	Penandingan	1	-	-	-
03.	Tanjung Bulan	1	-	-	-
04.	Pajar Bulan	1	1	1	-
05.	Negeri Kaya	1	-	-	-
06.	Gunung Kerto	1	-	-	-
07.	Pulau Panggung	1	1	-	-
08.	Masam Bulau	1	2	-	-
09.	Gunung Agung	1	1	-	-
10.	Ulak Lebar	1	-	-	-
11.	Pagar Agung	1	-	-	-
12.	Benteng	1	-	-	-
13.	Pagar Jati	1	-	1	-
14.	Lubuk Tabun	1	-	-	-
15.	Lubuk Dalam	1	-	-	-
16.	Gunung Kembang	1	-	-	-
17.	Pulau Panas	1	-	1	-
18.	Sindang Panjang	6	-	-	-
<b>Jumlah 2018</b>		<b>24</b>	<b>5</b>	<b>3</b>	<b>-</b>

Sumber : Masing-masing Desa



**Tabel 4.3.3** Banyaknya Penderita Cacat Menurut Desa di Kecamatan Tanjung Sakti PUMI, 2018

	<b>Desa</b>	<b>Buta</b>	<b>Tuli</b>	<b>Bisu</b>	<b>Tuli-Bisu</b>	<b>Cacat Tubuh</b>
	(1)	(2)	(3)	(4)	(5)	(6)
01.	Tanjung Sakti	1	1	-	-	1
02.	Penandingan	1	1	-	-	-
03.	Tanjung Bulan	-	-	-	3	-
04.	Pajar Bulan	-	-	-	1	-
05.	Negeri Kaya	-	6	-	-	1
06.	Gunung Kerto	-	2	1	1	2
07.	Pulau Panggung	-	1	-	1	1
08.	Masam Bulau	1	-	1	-	-
09.	Gunung Agung	-	-	-	-	1
10.	Ulak Lebar	-	3	2	1	1
11.	Pagar Agung	-	3	-	-	1
12.	Benteng	-	3	3	-	2
13.	Pagar Jati	-	1	-	1	1
14.	Lubuk Tabun	-	-	4	-	4
15.	Lubuk Dalam	1	3	1	1	1
16.	Gunung Kembang	-	-	1	-	2
17.	Pulau Panas	1	-	-	-	-
18.	Sindang Panjang	1	-	2	2	2
<b>Jumlah 2018</b>		<b>6</b>	<b>24</b>	<b>15</b>	<b>11</b>	<b>20</b>

Sumber : Masing-masing Desa

Lanjutan Tabel 4.3.3

Desa	Cacat Mental	Eks Sakit Jiwa	Eks Sakit Kusta	Cacat Fisik Mental
(1)	(2)	(3)	(4)	(5)
01. Tanjung Sakti	-	-	-	-
02. Penandingan	-	-	-	-
03. Tanjung Bulan	-	-	-	-
04. Pajar Bulan	-	-	-	-
05. Negeri Kaya	-	4	-	-
06. Gunung Kerto	1	-	-	-
07. Pulau Panggung	2	-	-	-
08. Masam Bulau	5	1	-	-
09. Gunung Agung	2	1	-	-
10. Ulak Lebar	1	-	-	-
11. Pagar Agung	3	-	-	-
12. Benteng	1	-	-	-
13. Pagar Jati	3	-	-	-
14. Lubuk Tabun	2	-	-	-
15. Lubuk Dalam	-	-	-	-
16. Gunung Kembang	2	2	-	-
17. Pulau Panas	1	-	-	-
18. Sindang Panjang	4	-	-	-
<b>Jumlah 2018</b>	<b>27</b>	<b>8</b>	-	-

Sumber : Masing-masing Desa

**Tabel 4.3.4 Banyaknya Kejadian Bencana Alam Menurut Desa di Kecamatan Tanjung Sakti PUMI, 2018**

Desa	Banjir	Kebakaran	Angin Topan	Tanah Longsor	Gempa Bumi	Lainnya
(1)	(2)	(3)	(4)	(5)	(6)	(7)
01. Tanjung Sakti	-	-	-	-	-	-
02. Penandingan	-	-	-	-	-	-
03. Tanjung Bulan	-	-	-	-	-	-
04. Pajar Bulan	-	-	-	-	-	-
05. Negeri Kaya	-	-	-	-	-	-
06. Gunung Kerto	-	-	-	-	-	-
07. Pulau Panggung	-	-	-	-	-	-
08. Masam Bulau	-	-	-	-	-	-
09. Gunung Agung	-	-	-	-	-	-
10. Ulak Lebar	-	-	-	-	-	-
11. Pagar Agung	-	-	-	-	-	-
12. Benteng	-	-	-	-	-	-
13. Pagar Jati	-	-	-	-	-	-
14. Lubuk Tabun	-	-	-	-	-	-
15. Lubuk Dalam	-	-	-	-	-	-
16. Gunung Kembang	-	-	-	-	-	-
17. Pulau Panas	-	-	-	-	-	-
18. Sindang Panjang	-	-	-	-	-	-
<b>Jumlah 2018</b>						

Sumber : Masing-masing Desa

**Tabel 4.3.5 Banyaknya Kejadian Kejahatan Menurut Desa di Kecamatan Tanjung Sakti PUMI, 2018**

Desa	Penganiayaan	Pencurian	Perampokan	Pemeriksaan	Pembunuhan	Lainnya
(1)	(2)	(3)	(4)	(5)	(6)	(7)
01. Tanjung Sakti	-	-	-	-	-	-
02. Penandingan	-	-	-	-	-	-
03. Tanjung Bulan	-	-	-	-	-	-
04. Pajar Bulan	-	-	-	-	-	-
05. Negeri Kaya	-	-	-	-	-	-
06. Gunung Kerto	-	-	-	-	-	-
07. Pulau Panggung	-	-	-	-	-	-
08. Masam Bulau	-	-	-	-	-	-
09. Gunung Agung	-	-	-	-	-	-
10. Ulak Lebar	-	-	-	-	-	-
11. Pagar Agung	-	-	-	-	-	-
12. Benteng	-	-	-	-	-	-
13. Pagar Jati	-	-	-	-	-	-
14. Lubuk Tabun	-	-	-	-	-	-
15. Lubuk Dalam	-	-	-	-	-	-
16. Gunung Kembang	-	-	-	-	-	-
17. Pulau Panas	-	-	-	-	-	-
18. Sindang Panjang	-	-	-	-	-	-

**Jumlah 2018**

Sumber : Masing-masing Desa

**Tabel 4.3.6 Banyaknya Fasilitas Olahraga Menurut Desa di Kecamatan Tanjung Sakti PUMI, 2018**

	<b>Desa</b>	<b>Sepak Bola</b>	<b>Voli</b>	<b>Tenis Meja</b>	<b>Bulu Tangkis</b>
	(1)	(2)	(3)	(4)	(5)
01.	Tanjung Sakti	-	1	-	1
02.	Penandingan	-	1	-	1
03.	Tanjung Bulan	1	1	-	1
04.	Pajar Bulan	-	1	1	1
05.	Negeri Kaya	-	1	-	1
06.	Gunung Kerto	-	1	-	-
07.	Pulau Panggung	-	1	-	-
08.	Masam Bulau	1	1	-	1
09.	Gunung Agung	-	-	-	-
10.	Ulak Lebar	-	1	-	1
11.	Pagar Agung	-	-	-	-
12.	Benteng	-	1	-	-
13.	Pagar Jati	-	1	-	-
14.	Lubuk Tabun	-	-	-	-
15.	Lubuk Dalam	-	1	1	-
16.	Gunung Kembang	-	1	-	-
17.	Pulau Panas	-	1	-	-
18.	Sindang Panjang	-	1	-	1
<b>Jumlah 2018</b>		<b>2</b>	<b>14</b>	<b>2</b>	<b>8</b>

Sumber : Masing-masing Desa

**Tabel 4.3.7 Banyaknya Karang Taruna Menurut Desa di Kecamatan Tanjung Sakti PUMI, 2018**

Desa	Klasifikasi Karang Taruna			
	Tumbuh	Berkembang	Maju	Percontohan
(1)	(2)	(3)	(4)	(5)
01. Tanjung Sakti	-	1	-	-
02. Penandingan	-	1	-	-
03. Tanjung Bulan	-	1	-	-
04. Pajar Bulan	-	1	-	-
05. Negeri Kaya	-	1	-	-
06. Gunung Kerto	-	1	-	-
07. Pulau Panggung	-	1	-	-
08. Masam Bulau	-	1	-	-
09. Gunung Agung	-	1	-	-
10. Ulak Lebar	-	1	-	-
11. Pagar Agung	-	1	-	-
12. Benteng	-	1	-	-
13. Pagar Jati	-	1	-	-
14. Lubuk Tabun	-	1	-	-
15. Lubuk Dalam	-	1	-	-
16. Gunung Kembang	-	1	-	-
17. Pulau Panas	-	1	-	-
18. Sindang Panjang	-	1	-	-
<b>Jumlah 2018</b>	-	<b>18</b>	-	-

Sumber : Masing-masing Desa

**Tabel 4.3.8 Banyaknya Perkumpulan Sosial Menurut Desa di Kecamatan Tanjung Sakti PUMI, 2018**

Desa	Kelompok Pengajian	Kelompok Kebaktian	Persatuan Kematian	LSM
(1)	(2)	(3)	(4)	(5)
01. Tanjung Sakti	1	-	1	-
02. Penandingan	1	-	1	-
03. Tanjung Bulan	1	-	1	-
04. Pajar Bulan	1	1	1	-
05. Negeri Kaya	1	-	1	-
06. Gunung Kerto	1	-	1	-
07. Pulau Panggung	1	-	1	-
08. Masam Bulau	1	-	1	-
09. Gunung Agung	1	-	1	-
10. Ulak Lebar	1	-	1	-
11. Pagar Agung	1	-	1	-
12. Benteng	1	-	1	-
13. Pagar Jati	1	-	1	-
14. Lubuk Tabun	1	-	1	-
15. Lubuk Dalam	1	-	1	-
16. Gunung Kembang	1	-	1	-
17. Pulau Panas	1	-	1	-
18. Sindang Panjang	1	-	1	-
<b>Jumlah 2018</b>	<b>18</b>	<b>1</b>	<b>18</b>	<b>-</b>

Sumber : Masing-masing Desa

**Tabel 4.3.9** **Keperluan Air Minum / Memasak Sebagian Besar Masyarakat Menurut Desa di Kecamatan Tanjung Sakti PUMI, 2018**

	<b>Desa</b>	<b>PAM</b>	<b>Sumur</b>	<b>Mata Air</b>	<b>Sungai</b>
	(1)	(2)	(3)	(4)	(5)
01.	Tanjung Sakti	-	√	-	-
02.	Penandingan	-	√	-	-
03.	Tanjung Bulan	-	√	-	-
04.	Pajar Bulan	-	√	-	-
05.	Negeri Kaya	-	-	√	-
06.	Gunung Kerto	-	√	√	-
07.	Pulau Panggung	-	-	√	-
08.	Masam Bulau	-	√	-	-
09.	Gunung Agung	-	√	√	-
10.	Ulak Lebar	-	√	-	-
11.	Pagar Agung	-	√	-	-
12.	Benteng	-	√	-	-
13.	Pagar Jati	-	√	√	-
14.	Lubuk Tabun	-	√	-	-
15.	Lubuk Dalam	-	√	√	-
16.	Gunung Kembang	-	√	-	-
17.	Pulau Panas	-	√	-	-
18.	Sindang Panjang	-	√	-	-

**Jumlah 2018**

Sumber : Masing-masing Desa



**Tabel 4.3.10 Tempat Buang Air Besar Sebagian Besar Rumah Tangga Menurut Desa di Kecamatan Tanjung Sakti PUMI, 2018**

Desa	Jamban Sendiri	Jamban Bersama	Jamban Umum	Bukan Jamban (Sungai)
(1)	(2)	(3)	(4)	(5)
01. Tanjung Sakti	√	-	-	-
02. Penandingan	√	-	-	-
03. Tanjung Bulan	√	-	-	-
04. Pajar Bulan	√	-	-	√
05. Negeri Kaya	√	-	-	√
06. Gunung Kerto	√	-	-	√
07. Pulau Panggung	√	-	-	√
08. Masam Bulau	√	-	-	-
09. Gunung Agung	√	-	-	-
10. Ulak Lebar	√	-	-	√
11. Pagar Agung	√	-	-	-
12. Benteng	√	-	-	-
13. Pagar Jati	√	-	-	√
14. Lubuk Tabun	√	-	-	√
15. Lubuk Dalam	√	-	-	-
16. Gunung Kembang	√	-	-	-
17. Pulau Panas	√	-	-	-
18. Sindang Panjang	√	-	-	-

**Jumlah 2018**

Sumber : Masing-masing Desa

# **BAB V**

# **PERTANIAN**

<https://lanaulab.bps.go.id>

## **V. PERTANIAN**

### **5.1 Tanaman Pangan**

Tanaman pangan merupakan segala jenis tanaman yang dapat menghasilkan karbohidrat dan protein. Tanaman pangan dapat dibedakan menjadi beberapa kriteria, diantaranya serelia (contoh: padi dan gandum), Biji-bijian (contoh: kacang tanah, kedelai dan kacang hijau), umbi-umbian (contoh: ubi jalar, talas, singkong dan kentang).

Di Kecamatan Tanjung Sakti PUMI sendiri tanaman pangan yang dihasilkan diantaranya padi sawah, kedelai, kacang tanah, ubi kayu dan ubi jalar.

### **5.2 Perkebunan**

Lahan perkebunan merupakan lahan usaha pertanian yang relatif luas, biasanya terletak di daerah tropis atau subtropis yang digunakan untuk menghasilkan komoditi perdagangan. Komoditi perkebunan yang ada di Kecamatan Tanjung Sakti PUMI diantaranya karet, kelapa sawit, kopi dan kakao. Tanaman Kopi merupakan komoditas perkebunan yang banyak diusahakan oleh penduduk di Kecamatan Tanjung Sakti PUMI. Pada tahun 2018 luas tanam komoditi kopi tercatat sebesar 4.145 ha.

### 5.3 Kehutanan

Kehutanan merupakan aspek ekologis yang berada diatas permukaan bumi, kehutanan dari segi pembentukannya terdiri dari 2 (dua) cara, yaitu terbentuk alamiah dan buatan. Ada beberapa macam jenis hutan, diantaranya hutan lindung, hutan produksi tetap, hutan produksi terbatas, hutan suaka alam dan hutan wisata. Berdasarkan data dari dinas perkebunan dan kehutanan, pada tahun 2018 luas hutan lindung di Kecamatan Tanjung Sakti PUMI mencapai 20.856,12 ha.

### 5.4 Peternakan

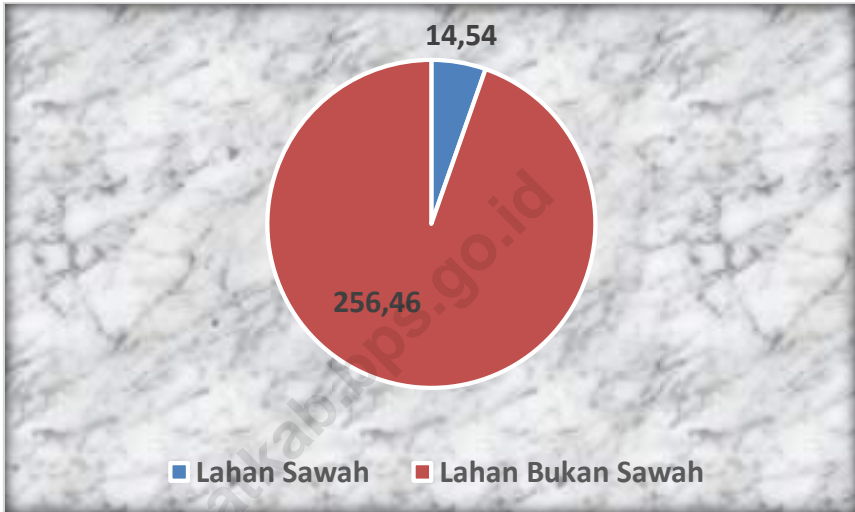
Peternakan adalah kegiatan mengembangbiakkan dan membudidayakan hewan ternak untuk mendapatkan manfaat dan hasil dari kegiatan tersebut. Kegiatan peternakan dibagi atas dua golongan, yaitu peternakan hewan besar seperti sapi, kerbau dan kuda, sedangkan kelompok kedua yaitu peternakan hewan kecil serta unggas. Populasi ternak besar pada tahun 2018 di Kecamatan Tanjung Sakti PUMI mencapai 161 ekor, ternak kecil 203 ekor, serta unggas 13.408 ekor.

### 5.5 Perikanan

Perikanan merupakan kegiatan manusia yang berhubungan dengan pengelolaan dan pemanfaatan sumberdaya hayati perairan. Pada tahun 2018 produksi perikanan tangkap/pemeliharaan yang ada di Kecamatan Tanjung PUMI sebanyak 528 ton yaitu di perairan umum sebesar 11,60 ton, kolam sebanyak 104,98 ton dan sawah 411,42 ton.

<https://lahatkab.bps.go.id>

Gambar 5.1 Luas Lahan Sawah dan Bukan Sawah di Kecamatan Tanjung Sakti PUMI, 2018



Sumber : Dinas Pertanian Kabupaten Lahat

**Tabel 5.1.1 Luas Lahan Sawah dan Bukan Sawah di Kecamatan Tanjung Sakti PUMI (ha), 2018**

Jenis Pengairan		Luas
(1)		(2)
Lahan Sawah		14.54
Lahan Bukan Sawah	Lahan Pertanian Non Sawah	255.37
	Lahan Non Pertanian	1.09
<b>Jumlah 2018</b>		<b>271</b>

Sumber : Dinas Pertanian Kabupaten Lahat

**Tabel 5.1.2 Luas Lahan Bukan Sawah Menurut Jenis Penggunaan di Kecamatan Tanjung Sakti PUMI (ha), 2018**

Jenis Penggunaan	Luas
(1)	(2)
Tegal	256
Ladang	232
Pengembalaan	-
Rawa-rawa	-
Kolam	78
Sementara tidak diusahakan	2 484
Hutan Rakyat	715
Hutan Negara	11 740
Perkebunan	7 142
Lainnya	1 554
<b>Jumlah 2018</b>	<b>24 123</b>

Sumber : Dinas Pertanian Kabupaten Lahat



**Tabel 5.1.3** Luas Panen, Produksi dan Rata-rata Produksi Menurut Jenis Tanaman Pangan di Kecamatan Tanjung Sakti PUMI, 2017\*

Jenis Tanaman Pangan	Luas Panen (ha)	Produksi (ton)	Rata-rata Produksi (kw/ha)
(1)	(2)	(3)	(4)
1 Padi Sawah	1 746	7 225,41	4,14
2 Padi Ladang	-	-	-
3 Jagung	-	-	-
4 Kedelai	89	140,30	15
5 Kacang tanah	-	-	-
6 Kacang hijau	-	-	-
7 Ubi kayu	11	195,73	178,28
8 Ubi jalar	-	-	-

Sumber : Dinas Pertanian Kabupaten Lahat

Catatan : \*Data 2018 Belum Tersedia

**Tabel 5.2.1** Luas Panen, Produksi dan Rata-rata Produksi Menurut Jenis Tanaman Perkebunan di Kecamatan Tanjung Sakti PUMI, 2018

Komoditi Perkebunan	Luas Panen	Produksi
(1)	(2)	(3)
1 Karet	-	-
2 Kelapa	58	-
3 Kelapa Sawit	38	-
4 Kopi	4 145	-
5 Lada	18	-
6 Kakao	53	-
7 Kemiri	-	-
8 Pinang	-	-

Sumber : Dinas Pertanian Kabupaten Lahat

**Tabel 5.3.1 Luas Hutan Menurut Fungsinya di Kecamatan Tanjung Sakti PUMI (ha), 2018**

<b>Jenis Hutan</b>		<b>Luas</b>
<b>(1)</b>		<b>(2)</b>
1	Hutan Lindung	20 856,12
2	Hutan Produksi Tetap	-
3	Hutan Produksi Terbatas	-
4	Hutan Suaka Alam dan Hutan Wisata	-
<b>Jumlah 2018</b>		<b>20 856,12</b>

Sumber : Dinas Pertanian Kabupaten Lahat

**Tabel 5.4.1** Populasi Ternak dan Jumlah Pemotongan Menurut Jenis Ternak di Kecamatan Tanjung Sakti PUMI (ekor), 2018

Jenis Ternak	Populasi	Jumlah Pemotongan
(1)	(2)	(3)
1 Sapi Perah	-	-
2 Sapi Potong	134	24
3 Kerbau	27	2
4 Kuda	-	-
5 Kambing	190	17
6 Domba	13	10
7 Babi	-	-

Sumber : Dinas Pertanian Kabupaten Lahat

**Tabel 5.4.2** Populasi Unggas Menurut Jenis Unggas di Kecamatan Tanjung Sakti PUMI (ekor), 2018

Jenis Unggas		Populasi
(1)		(2)
1	Ayam Kampung	9 929
2	Ayam Petelur	-
3	Ayam Pedaging	-
4	Itik	3 479

Sumber : Dinas Pertanian Kabupaten Lahat

**Tabel 5.5.1**      **Produksi Perikanan (ton), Luas Areal Pemeliharaan/  
Penangkapan, Jumlah Rumah Tangga Perikanan  
Menurut Jenis Perairan  
di Kecamatan Tanjung Sakti PUMI, 2018**

<b>Jenis Perairan</b>	<b>Produksi Perikanan (ton)</b>	<b>Luas Areal Pemeliharaan/ Penangkapan (ha)</b>	<b>Jumlah Rumah Tangga Perikanan</b>
(1)	(2)	(3)	(4)
Perairan Umum	11.60	-	-
Kolam	104.98	-	121
Sawah	411.42	-	-

Sumber : Dinas Perikanan dan Peternakan Kabupaten Lahat



**BAB VI**  
**PERINDUSTRIAN,**  
**PERTAMBANGAN**  
**DAN ENERGI**

<http://www.bps.go.id>

### **VI. PERINDUSTRIAN, PERTAMBANGAN, DAN ENERGI**

#### **6.1 Perindustrian**

Industri adalah kegiatan ekonomi yang mengolah bahan mentah, bahan baku dan bahan setengah jadi menjadi bahan jadi yang memiliki nilai jual lebih tinggi. Industri yang ada di Kecamatan Tanjung Sakti PUMI masih tergolong industri rumah tangga/kecil, diantaranya industri anyaman serta industri makanan dan minuman/huller kopi. Berdasarkan data di tahun 2018, jumlah Tanjung Sakti PUMI yang tercatat sebanyak 21 industri yang tersebar di 18 desa dalam wilayah Kecamatan Tanjung Sakti PUMI.

#### **6.2 Pertambangan**

Pertambangan adalah usaha yang dilakukan dengan memanfaatkan sumber daya alam yang ada di sekitar berpada dalam bentuk zat padat atau zat cair untuk keperluan pembangunan fisik. Di kecamatan Tanjung Sakti PUMI terdapat usaha pertambangan galian golongan C yang berada di desa Tanjung Sakti, Negeri Kaya, Gunung Karto dan Pulau Panggung.

#### **6.3 Energi**

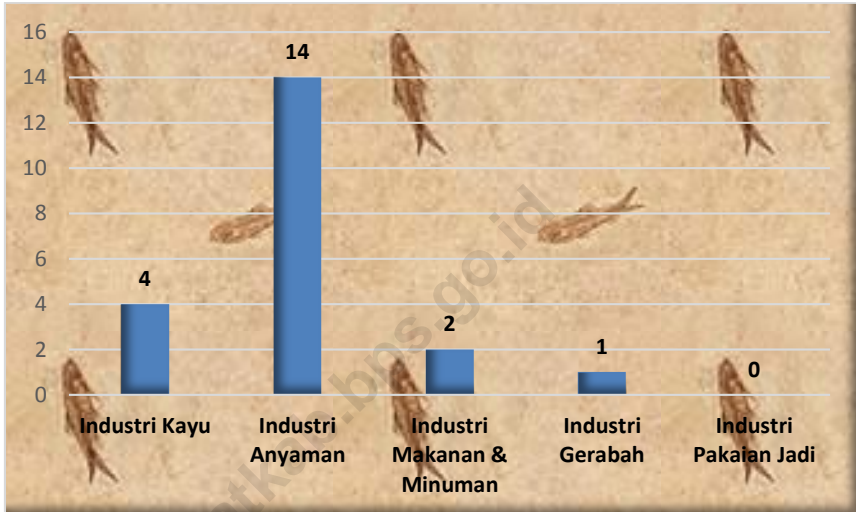
Salah satu kebutuhan yang sangat menunjang aktifitas warga dalam kegiatan sehari-hari adalah listrik. Listrik telah menjadi



kebutuhan yang mendasar untuk berbagai aktifitas warga, yang kemudian digunakan untuk untuk beragam fungsi kedepannya.

Pada zaman modern ini sudah banyak alat pendukung kehidupan warga yang membutuhkan tenaga listrik untuk mengoperasikannya. Pada tahun 2018 seluruh desa yang ada di Kecamatan Tanjung Sakti PUMI sudah terjangkau listrik dari PLN, sehingga kebutuhan warga akan listrik telah terpenuhi. Jumlah pelanggan PLN yang tercatat di Kecamatan Tanjung Sakti PUMI pada tahun 2018 sebanyak 4.740 Kepala Keluarga.

**Gambar 6.1** Jumlah Unit Usaha Menurut Desa di Kecamatan Tanjung Sakti PUMI, 2018



Sumber : Masing-masing desa

**Tabel 6.1.1 Jumlah Industri Menurut Desa di Kecamatan Tanjung Sakti PUMI, 2018**

Desa	Industri Kayu	Industri Anyaman	Industri Makanan & Minuman	Industri Gerabah	Industri Pakaian Jadi
(1)	(2)	(3)	(4)	(5)	(6)
01. Tanjung Sakti	1	-	-	-	-
02. Penandingan	-	1	-	-	-
03. Tanjung Bulan	-	9	1	-	-
04. Pajar Bulan	-	-	-	-	-
05. Negeri Kaya	-	-	-	-	-
06. Gunung Kerto	-	-	-	-	-
07. Pulau Panggung	-	-	-	-	-
08. Masam Bulau	-	-	-	-	-
09. Gunung Agung	2	3	-	1	-
10. Ulak Lebar	-	-	-	-	-
11. Pagar Agung	-	-	-	-	-
12. Benteng	-	-	-	-	-
13. Pagar Jati	1	1	-	-	-
14. Lubuk Tabun	-	-	-	-	-
15. Lubuk Dalam	-	-	-	-	-
16. Gunung Kembang	-	-	-	-	-
17. Pulau Panas	-	-	-	-	-
18. Sindang Panjang	-	-	1	-	-
<b>Jumlah 2018</b>	<b>4</b>	<b>14</b>	<b>2</b>	<b>1</b>	<b>-</b>

Sumber : Masing-masing Desa

**Tabel 6.2.1 Keberadaan Bahan Galian Golongan C Menurut Desa di Kecamatan Tanjung Sakti PUMI, 2018**

	Desa	Batu Kali	Pasir	Tanah	Koral
				Liat/Tanah Urug	
	(1)	(2)	(3)	(4)	(5)
01.	Tanjung Sakti	√	√	-	-
02.	Penandingan	-	-	-	-
03.	Tanjung Bulan	-	-	-	-
04.	Pajar Bulan	-	-	-	-
05.	Negeri Kaya	√	√	-	-
06.	Gunung Kerto	√	√	-	-
07.	Pulau Panggung	√	√	-	-
08.	Masam Bulau	-	-	-	-
09.	Gunung Agung	-	-	-	-
10.	Ulak Lebar	-	-	-	-
11.	Pagar Agung	-	-	-	-
12.	Benteng	-	-	-	-
13.	Pagar Jati	-	-	-	-
14.	Lubuk Tabun	-	-	-	-
15.	Lubuk Dalam	-	-	-	-
16.	Gunung Kembang	-	-	-	-
17.	Pulau Panas	-	-	-	-
18.	Sindang Panjang	-	-	-	-

**Jumlah 2018**

Sumber : Masing-masing desa

**Tabel 6.3.1** Desa Yang Telah Terjangkau Listrik dan Pelanggan PLN Menurut Desa di Kecamatan Tanjung Sakti PUMI, 2018

Desa	Terjangkau	Pelanggan (KK)
(1)	(2)	(3)
01. Tanjung Sakti	√	401
02. Penandingan	√	269
03. Tanjung Bulan	√	239
04. Pajar Bulan	√	348
05. Negeri Kaya	√	142
06. Gunung Kerto	√	325
07. Pulau Panggung	√	329
08. Masam Bulau	√	264
09. Gunung Agung	√	187
10. Ulak Lebar	√	178
11. Pagar Agung	√	56
12. Benteng	√	145
13. Pagar Jati	√	261
14. Lubuk Tabun	√	174
15. Lubuk Dalam	√	247
16. Gunung Kembang	√	173
17. Pulau Panas	√	135
18. Sindang Panjang	√	867
<b>Jumlah 2018</b>		<b>4 740</b>

Sumber : Perusahaan Listrik Negara (PLN) Wilayah IV Cabang Lahat



# **BAB VII**

# **PEREKONOMIAN**

<https://lahaat.bps.go.id>

## VII. PEREKONOMIAN

Perdagangan merupakan suatu hal yang sangat penting dalam kegiatan perekonomian suatu wilayah. Giatnya aktivitas perdagangan suatu wilayah menjadi indikasi tingkat kemakmuran masyarakatnya serta menjadi tolak ukur tingkat perekonomian di wilayah tersebut.

Kelompok kegiatan perdagangan di pedesaan yang bersifat internal yaitu berbagai jenis kegiatan yang berskala desa, berupa kegiatan kehidupan dari dan untuk masyarakat desa yang bersangkutan. Sedangkan kelompok kegiatan perdagangan yang bersifat eksternal yaitu berbagai jenis kegiatan yang berskala regional.

Sarana perdagangan sangat menunjang kegiatan kegiatan perekonomian di suatu wilayah yang pada akhirnya dapat meningkatkan pertumbuhan ekonomi. Pada tahun 2018 sarana perdagangan yang ada di Kecamatan Tanjung Sakti PUMI masih relatif sedikit dan diharapkan ke depan sektor perdagangan akan semakin berkembang. Sarana perdagangan yang ada di Kecamatan Tanjung Sakti PUMI berupa pasar kalangan dan warung kelontong/manisan.

Gambar 7.1 Banyaknya Sarana Perdagangan Menurut Jenisnya di Kecamatan Tanjung Sakti PUMI, 2018



Sumber : Masing-masing desa



**Tabel 7.1.1 Banyaknya Sarana Perdagangan Menurut Jenisnya di Kecamatan Tanjung Sakti PUMI, 2018**

Jenis Sarana Perdagangan	2018
(1)	(2)
Pasar	3
Toko	8
Kios	-
Warung	175
Rumah Makan	-
Kedai Makanan / Minuman	17
<b>Jumlah 2018</b>	<b>203</b>

Sumber : Masing-masing Desa

**Tabel 7.1.2 Banyaknya Pasar Menurut Desa di Kecamatan Tanjung Sakti PUMI, 2018**

	<b>Desa</b>	<b>Pasar Inpres</b>	<b>Pasar Swadaya</b>	<b>Kalangan</b>
	(1)	(2)	(3)	(4)
01.	Tanjung Sakti	-	-	-
02.	Penandingan	-	-	-
03.	Tanjung Bulan	-	-	-
04.	Pajar Bulan	-	1	-
05.	Negeri Kaya	-	-	1
06.	Gunung Kerto	-	-	-
07.	Pulau Panggung	-	-	-
08.	Masam Bulau	-	-	1
09.	Gunung Agung	-	-	-
10.	Ulak Lebar	-	-	-
11.	Pagar Agung	-	-	-
12.	Benteng	-	-	-
13.	Pagar Jati	-	-	-
14.	Lubuk Tabun	-	-	-
15.	Lubuk Dalam	-	-	-
16.	Gunung Kembang	-	-	-
17.	Pulau Panas	-	-	-
18.	Sindang Panjang	-	-	-
<b>Jumlah 2018</b>		<b>-</b>	<b>1</b>	<b>2</b>

Sumber : Masing-masing Desa

**Tabel 7.1.3 Banyaknya Sarana Perekonomian Menurut Jenisnya di Kecamatan Tanjung Sakti PUMI, 2018**

Jenis Sarana Perdagangan	2018
(1)	(2)
Hotel	-
Penginapan	-
Bengkel	11
SPBU	-
Bank	3
<b>Jumlah 2018</b>	<b>14</b>

Sumber : Masing-masing Desa

Tabel 7.1.4

**Jumlah Koperasi Menurut Jenis Koperasi di  
Kecamatan Tanjung Sakti PUMI, 2018**

Desa	Jenis Koperasi			
	KUD	KPN	KOPKAR	KOPPAS
(1)	(2)	(3)	(4)	(5)
01. Tanjung Sakti	-	1	-	-
02. Penandingan	-	-	-	-
03. Tanjung Bulan	-	-	-	-
04. Pajar Bulan	-	-	-	-
05. Negeri Kaya	-	-	-	-
06. Gunung Kerto	-	-	-	-
07. Pulau Panggung	-	-	-	-
08. Masam Bulau	1	-	-	-
09. Gunung Agung	-	-	-	-
10. Ulak Lebar	-	-	-	-
11. Pagar Agung	-	-	-	-
12. Benteng	-	-	-	-
13. Pagar Jati	-	-	-	-
14. Lubuk Tabun	-	-	-	-
15. Lubuk Dalam	-	-	-	-
16. Gunung Kembang	-	-	-	-
17. Pulau Panas	-	-	-	-
18. Sindang Panjang	-	1	-	-
<b>Jumlah 2018</b>	<b>1</b>	<b>2</b>	<b>-</b>	<b>-</b>

Sumber : Masing-masing Desa

Lanjutan Tabel 7.1.4

Desa	Jenis Koperasi		
	KOPWAN	Lainnya	Jumlah
(1)	(2)	(3)	(4)
01. Tanjung Sakti	-	1	2
02. Penandingan	-	1	1
03. Tanjung Bulan	-	-	-
04. Pajar Bulan	1	1	2
05. Negeri Kaya	-	-	-
06. Gunung Kerto	-	-	-
07. Pulau Panggung	-	-	-
08. Masam Bulau	-	1	2
09. Gunung Agung	-	-	-
10. Ulak Lebar	-	-	-
11. Pagar Agung	-	1	1
12. Benteng	-	-	-
13. Pagar Jati	-	-	-
14. Lubuk Tabun	1	-	1
15. Lubuk Dalam	-	-	-
16. Gunung Kembang	-	1	1
17. Pulau Panas	-	-	-
18. Sindang Panjang	-	-	1
<b>Jumlah 2018</b>	<b>2</b>	<b>6</b>	<b>11</b>

Sumber : Dinas Koperasi dan Usaha Kecil Menengah Kabupaten Lahat



**BAB VIII**  
**TRANSPORTASI,**  
**KOMUNIKASI, DAN**  
**PARIWISATA**

<http://www.bps.go.id>

### **VIII. TRANSPORTASI, KOMUNIKASI DAN PARIWISATA**

#### **8.1 Transportasi**

Jalan merupakan suatu sarana/prasarana yang sangat vital bagi perkembangan ekonomi dan transportasi suatu daerah, semakin baik dan banyak jalan maka semakin lancar dan berkembang perekonomian di daerah tersebut. Kondisi jalan di Kecamatan Tanjung Sakti PUMI relatif lebih baik dimana seluruh jalan desa sudah di aspal dan memudahkan fasilitas transportasi seperti ojek dan kendaraan roda empat dapat dengan mudah melalui setiap jalan di Kecamatan Tanjung Sakti PUMI.

#### **8.2 Komunikasi**

Sarana/prasarana pos dan telekomunikasi juga sangat membantu cepat lambatnya pergerakan perekonomian suatu daerah. Di Kecamatan Tanjung Sakti Pumi jumlah sarana dan prasarana pos dan telekomunikasi fasilitas pos hanya ada di Desa Pajar Bulan , namun pos keliling sudah menjangkau seluruh desa di Kecamatan Tanjung Sakti PUMI. Untuk fasilitas internet masih sangat minim, ini dapat di lihat hanya ada satu buah warnet yang berada di Desa Pajar Bulan. Keberadaan signal telpon genggam sangat membantu komunikasi di Kecamatan Tanjung Sakti Pumi, hal ini dikarenakan hampir seluruh

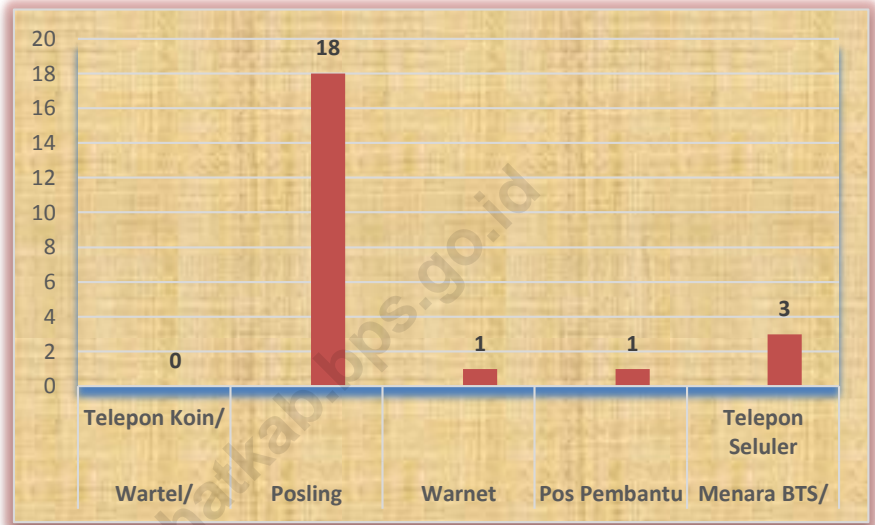
desa sudah terjangkau signal telpon genggam, hal ini menunjukkan indikator bahwa sebagian besar masyarakat di Kecamatan Tanjung Sakti Pumi telah menikmati fasilitas komunikasi.

### **8.3 Pariwisata**

Kecamatan Tanjung Sakti PUMI memiliki potensi wisata baik wisata alam seperti arum jeram, sumber air panas, dan curup atau air terjun maupun wisata budaya yaitu gereja tua. Potensi wisata di Kecamatan Tanjung Sakti PUMI masih perlu dikembangkan. Obyek wisata yang ada di Kecamatan Tanjung Sakti PUMI belum begitu dikelola dan belum memiliki nilai jual yang tinggi. Di samping karena letak obyek wisata yang cenderung jauh dari pemukiman penduduk dan masih sulit di jangkau, juga karena keterbatasan transportasi menuju lokasi serta keadaan jalan yang kurang baik.



**Gambar 8.1** Banyaknya Fasilitas Pos dan Telekomunikasi di Kecamatan Tanjung Sakti PUMI, 2018



Sumber : Masing-masing Desa

**Tabel 8.1.1 Jenis Permukaan Jalan Terluas Menurut Desa di Kecamatan Tanjung Sakti PUMI, 2018**

Desa	Lapisan Permukaan		
	Aspal	Diperkeras	Tanah
(1)	(2)	(3)	(4)
01. Tanjung Sakti	√	-	-
02. Penandingan	√	-	-
03. Tanjung Bulan	√	-	-
04. Pajar Bulan	√	-	-
05. Negeri Kaya	√	-	-
06. Gunung Kerto	√	-	-
07. Pulau Panggung	√	-	-
08. Masam Bulau	√	-	-
09. Gunung Agung	√	-	-
10. Ulak Lebar	√	-	-
11. Pagar Agung	√	-	-
12. Benteng	√	-	-
13. Pagar Jati	√	-	-
14. Lubuk Tabun	√	-	-
15. Lubuk Dalam	√	-	-
16. Gunung Kembang	√	-	-
17. Pulau Panas	√	-	-
18. Sindang Panjang	√	-	-
<b>Jumlah 2018</b>			

Sumber : Masing-masing Desa

**Banyaknya Fasilitas Pos dan Telekomunikasi  
Tabel 8.2.1 Menurut Desa di Kecamatan Tanjung Sakti PUMI,  
2018**

Desa	Wartel/ Telepon Koin/ Telepon Umum	Posling	Warnet	Pos Pembantu	Menara BTS/ Telepon Seluler
(1)	(2)	(3)	(4)	(5)	(6)
01. Tanjung Sakti	-	1	-	-	-
02. Penandingan	-	1	-	-	-
03. Tanjung Bulan	-	1	-	-	-
04. Pajar Bulan	-	1	1	1	1
05. Negeri Kaya	-	1	-	-	-
06. Gunung Kerto	-	1	-	-	-
07. Pulau Panggung	-	1	-	-	-
08. Masam Bulau	-	1	-	-	-
09. Gunung Agung	-	1	-	-	-
10. Ulak Lebar	-	1	-	-	1
11. Pagar Agung	-	1	-	-	-
12. Benteng	-	1	-	-	-
13. Pagar Jati	-	1	-	-	-
14. Lubuk Tabun	-	1	-	-	-
15. Lubuk Dalam	-	1	-	-	-
16. Gunung Kembang	-	1	-	-	-
17. Pulau Panas	-	1	-	-	1
18. Sindang Panjang	-	1	-	-	-
<b>Jumlah 2018</b>	<b>-</b>	<b>18</b>	<b>1</b>	<b>1</b>	<b>3</b>

Sumber : Masing-masing Desa

**Tabel 8.2.2 Keberadaan Sinyal Telepon Genggam Menurut Desa di Kecamatan Tanjung Sakti PUMI, 2018**

Desa	Ada Kuat	Ada Lemah	Tidak Ada
(1)	(2)	(3)	(4)
01. Tanjung Sakti	√	-	-
02. Penandingan	√	-	-
03. Tanjung Bulan	√	-	-
04. Pajar Bulan	√	-	-
05. Negeri Kaya	√	-	-
06. Gunung Kerto	√	-	-
07. Pulau Panggung	√	-	-
08. Masam Bulau	√	-	-
09. Gunung Agung	√	-	-
10. Ulak Lebar	√	-	-
11. Pagar Agung	√	-	-
12. Benteng	√	-	-
13. Pagar Jati	√	-	-
14. Lubuk Tabun	√	-	-
15. Lubuk Dalam	√	-	-
16. Gunung Kembang	√	-	-
17. Pulau Panas	√	-	-
18. Sindang Panjang	√	-	-

**Jumlah 2018**

Sumber : Masing-masing Desa

**Tabel 8.3.1** Keberadaan Jenis Obyek Wisata Menurut Desa di Kecamatan Tanjung Sakti PUMI, 2018

Desa	Jenis Obyek Wisata	
	Wisata Alam	Wisata Budaya
(1)	(2)	(3)
01. Tanjung Sakti	-	-
02. Penandingan	-	-
03. Tanjung Bulan	-	-
04. Pajar Bulan	-	-
05. Negeri Kaya	-	-
06. Gunung Kerto	-	-
07. Pulau Panggung	√	-
08. Masam Bulau	-	-
09. Gunung Agung	-	-
10. Ulak Lebar	-	-
11. Pagar Agung	-	-
12. Benteng	-	-
13. Pagar Jati	-	√
14. Lubuk Tabun	-	-
15. Lubuk Dalam	-	-
16. Gunung Kembang	-	-
17. Pulau Panas	-	-
18. Sindang Panjang	√	-

**Jumlah 2018**

Sumber : Masing-masing Desa



**BAB IX**  
**PERBANDINGAN**  
**ANTAR KECAMATAN**

<https://portal.bps.go.id>

### IX. PERBANDINGAN ANTAR KECAMATAN

Beberapa indikator yang dapat digunakan untuk melihat perbandingan antar kecamatan adalah indikator sosial yang dapat dilihat dari geografi berupa luas wilayah dan kependudukannya.

Dilihat dari luas kecamatan, dari dua puluh empat kecamatan yang ada di Kabupaten Lahat, kecamatan yang terluas adalah Kecamatan Kikim Timur dengan luas wilayah 564,45 km<sup>2</sup>. Dan kecamatan dengan luas wilayah terkecil adalah Kecamatan Muara Payang, dengan luas wilayah 37,50 km<sup>2</sup>.

Dari kependudukan, jumlah penduduk terbanyak adalah di Kecamatan Lahat sebesar 106.087 jiwa, dan jumlah penduduk terkecil adalah Kecamatan Gumay Ulu dengan jumlah 5.475 jiwa. Berdasarkan seks rasio Kabupaten Lahat sebesar 104,2, mengindikasikan bahwa jumlah penduduk laki-laki disebagian besar atau bahkan disemua kecamatan lebih banyak dibandingkan dengan jumlah penduduk perempuan.





## Perbandingan Antar Kecamatan

**Tabel 9.1 Luas Wilayah menurut Kecamatan di Kabupaten Lahat, 2018**

Kecamatan	Luas Wilayah (Km <sup>2</sup> )	Persentase
(1)	(2)	(3)
<b>01. Tanjung Sakti Pumi</b>	<b>271.00</b>	<b>6.20</b>
02. Tanjung Sakti Pumu	229.59	5.3
03. Kota Agung	165.59	3.8
04. Mulak Ulu	108.43	2,5
05. Tanjung Tebat	82.72	1.9
06. Mulak Sebingkai	63.41	1.5
07. Pulau Pinang	111.67	2.6
08. Pagar Gunung	105.51	2.4
09. Gumay Ulu	87.01	2.0
10. Jarai	167.52	3.8
11. Pajar Bulan	146.11	3.3
12. Muara Payang	37.50	0.9
13. Sukamerindu	55.23	1.3
14. Kikim Barat	272.00	6.2
15. Kikim Timur	564.45	12.
16. Kikim Selatan	124.80	2.9
17. Kikim Tengah	265.60	6.1
18. Lahat	107.60	2.5
19. Gumay Talang	249.61	5.7
20. Lahat Selatan	183.87	4.2
21. Pseksu	269.29	6.2
22. Merapi Barat	232.64	5.3
23. Merapi Timur	260.55	6.0
24. Merapi Selatan	200.14	4.6
<b>Jumlah 2018</b>	<b>4 361,84</b>	<b>100,00</b>

Sumber :Badan Pusat Statistik

## Perbandingan Antar Kecamatan

**Tabel 9.2 Jumlah Penduduk Pertengahan Tahun dan Sex Rasio Menurut Kecamatan dan Jenis Kelamin di Kabupaten Lahat, 2018**

	Kecamatan	Penduduk Pertengahan Tahun			Sex Rasio (%)
		Laki-Laki	Perempuan	Jumlah	
	(1)	(2)	(3)	(4)	(5)
01.	Tanjung Sakti PUMI	8 415	8 066	16 481	104,3
02.	Tanjung Sakti PUMU	7 469	7 059	14 528	105,8
03.	Kota Agung	6 806	6 351	13 157	107,2
04.	Mulak Ulu	6 351	6 028	12 379	105,4
05.	Tanjung Tebat	4 368	4 111	8 479	106,3
06.	Mulak Sebingkai	3 029	2 724	5 753	111,2
07.	Pulau Pinang	4 407	4 254	8 661	103,6
08.	Pagar Gunung	6 523	6 159	12 682	105,9
09.	Gumay Ulu	2 939	2 536	5 475	115,9
10.	Jarai	10 830	10 253	21 083	105,6
11.	Pajar Bulan	7 069	6 757	13 826	104,6
12.	Muara Payang	4 772	4 371	9 143	109,2
13.	Sukamerindu	3 525	3 413	6 938	103,3
14.	Kikim Barat	8 274	7 841	16 115	105,5
15.	Kikim Timur	14 429	14 090	28 519	102,4
16.	Kikim Selatan	8 255	7 985	16 240	103,4
17.	Kikim Tengah	4 568	4 413	8 981	103,5
18.	Lahat	53 620	52 467	106 087	102,2
19.	Gumay Talang	5 489	5 260	10 749	104,4
20.	Pseksu	4 436	4 278	8 714	103,7
21.	Lahat Selatan	4 764	4 669	9 433	102,0
22.	Merapi Barat	11 146	10 542	21 688	105,7
23.	Merapi Timur	11 309	11 070	22 379	102,2
24.	Merapi Selatan	4 092	3 942	8 034	103,8
<b>Jumlah 2018</b>		<b>206 885</b>	<b>198 639</b>	<b>405 524</b>	<b>104,2</b>

Sumber :Badan Pusat Statistik



Sensus  
Penduduk  
2020

#MencatatIndonesia

# DATA

**MENCERDASKAN BANGSA**



*Badan Pusat Statistik Kabupaten Lahat*

*Jl. Bandar Jaya Lk. III Lahat*

*Tlp. (0731) 321416, Fax (731) 321416*

*E-mail : [bps@1604@mailhost.bps.go.id](mailto:bps@1604@mailhost.bps.go.id)*