

# KECAMATAN SUKAMERINDU DALAM ANGKA 2019

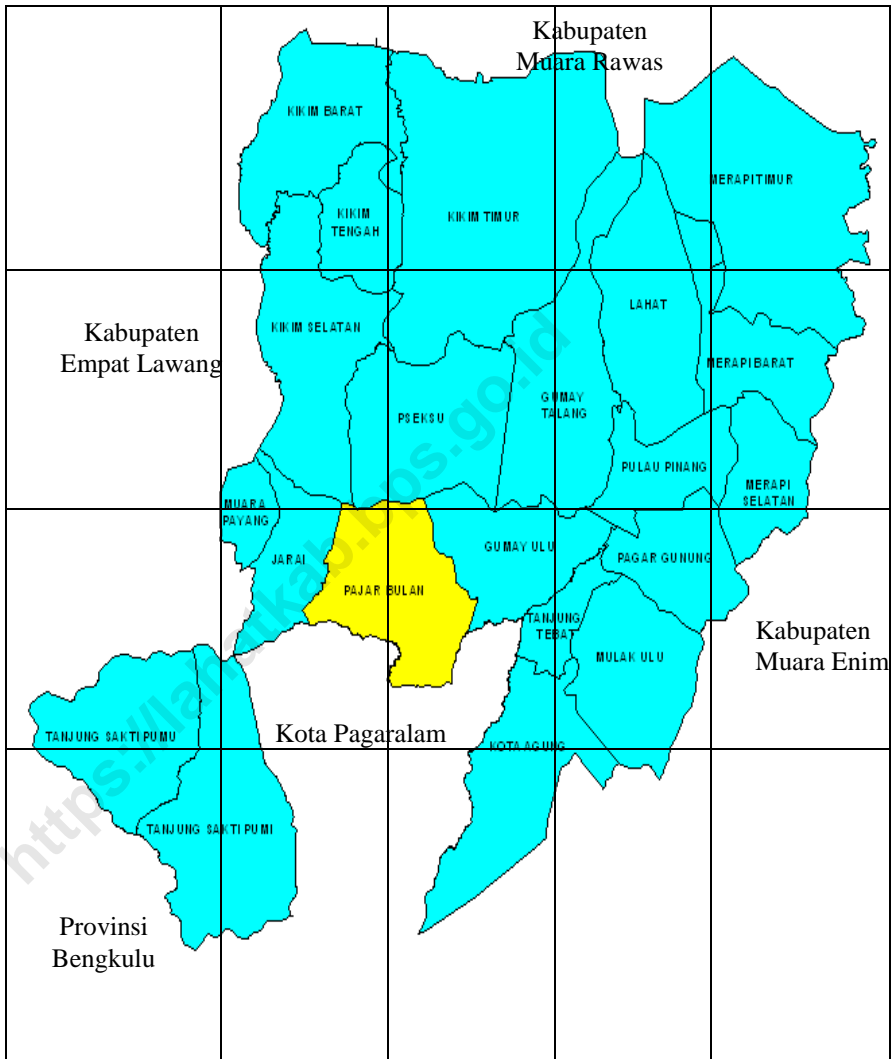


**BADAN PUSAT STATISTIK  
KABUPATEN LAHAT**

# KECAMATAN SUKAMERINDU DALAM ANGKA **2019**

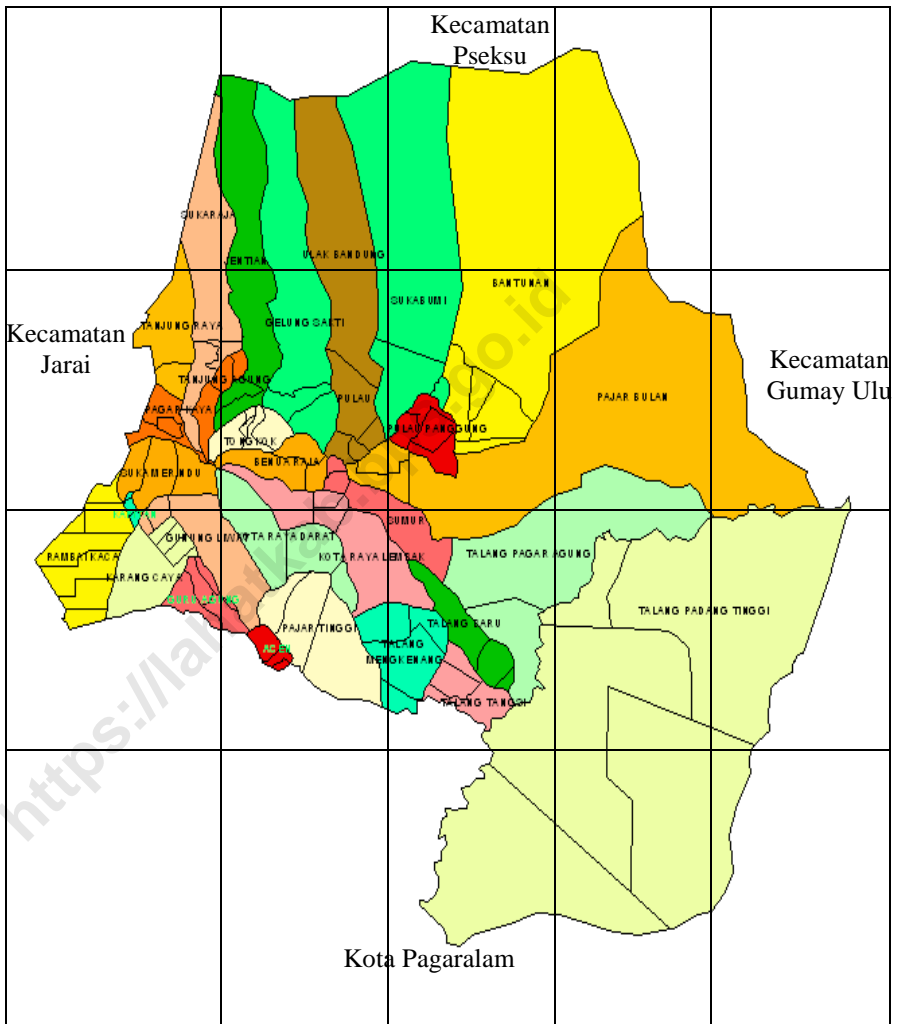


## PETA KECAMATAN SUKAMERINDU



Sumber : Badan Pusat Statistik Kabupaten Lahat  
 Catatan : Peta masih bergabung dengan Kecamatan Pajar Bulan

## PETA PER DESA KECAMATAN SUKAMERINDU



Sumber : Badan Pusat Statistik Kabupaten Lahat  
 Catatan : Peta Masih Bergabung dengan Kecamatan Pajar Bulan



## KECAMATAN SUKAMERINDU DALAM ANGKA 2019

**No.Publikasi** : 16040.18  
**Katalog** : 11020011604.063  
**ISBN** : 978-602-749-236-3  
**Ukuran Buku** : 14.8 cm X 21 cm  
**Jumlah Halaman** : 82 + XIV

**Naskah :**

Badan Pusat Statistik kabupaten Lahat

**Penyunting :**

Badan Pusat Statistik kabupaten Lahat

**Gambar :**

Badan Pusat Statistik Kabupaten Lahat

**Gambar Kulit :**

Badan Pusat Statistik Kabupaten Lahat

**Diterbitkan oleh :**

© Badan Pusat Statistik Kabupaten Lahat

**Dicetak oleh :**

CV. Alief Media Grafika

**Dilarang mengumumkan, mendistribusikan, mengomunikasikan,  
dan/atau menggandakan sebagian atau seluruh isi buku ini untuk  
tujuan komersial tanpa izin tertulis dari Badan Pusat Statistik**

## **KATA PENGANTAR**

Dengan memanjatkan puji syukur kehadiran Tuhan Yang Maha Esa, Badan Pusat Statistik Kabupaten Lahat telah dapat menyelesaikan publikasi ”**Kecamatan Sukamerindu Dalam Angka Tahun 2019**“ dengan harapan publikasi ini selalu terbit setiap tahun dengan maksud untuk memberikan gambaran secara komprehensif mengenai keadaan geografi, pemerintahan, sosia ldan ekonomi di Kecamatan Sukamerindu.

Data-data statistik yang disajikan dalam bentuk table merupakan hasil pengumpulan (collecting) data sekunder dari berbagai instansi pemerintah khususnya pemerintahan desa se-Kecamatan Sukamerindu. Disamping menyajikan tabel, publikasi ini juga menganalisis secara sekilas data yang tersedia. Namun, karena terbatasnya data yang tersedia maka masih ada juga beberapa keterbatasan informasi yang disampaikan utamanya dalam ketepatan waktu.

Dengan terbitnya publikasi ini, diharapkan dapat memberikan informasi yang sebaik-baiknya kepada kalangan pengguna data sebagai bahan monitoring, evaluasi, dan penetapan kebijakan pembangunan maupun sebagai bahan dalam studi-studi selanjutnya.

Akhir kata, kami menyampaikan ucapan terima kasih yang sebesar-besarnya kepada semua pihak yang telah membantu terbitnya publikasi ini. Untuk penyempurnaan publikasi ini di kemudian hari, partisipasi aktif dari berbagai institusi sangatlah diharapkan.

**Lahat, September 2019**

**KEPALA BADAN PUSAT STATISTIK**

**KABUPATEN LAHAT**



**Ir. Hj. Chairanita Kurniarita, M.Si**

**NIP: 196701281991032001**

## **CAMAT SUKAMERINDU**

### **SAMBUTAN**

Puji syukur kita panjatkan kehadiran Allah Yang Maha Kuasa, atas berkah dan rahmat-Nya Publikasi “**Kecamatan Sukamerindu Dalam Angka Tahun 2019**” dapat diselesaikan dengan baik. Kami menyambut gembira keberadaan publikasi “Kecamatan Sukamerindu Dalam Angka Tahun 2019”.

Dalam publikasi ini telah dapat menghimpun berbagai informasi (data) dari desa se-Kecamatan Sukamerindu, sehingga dapat meningkatkan pelayanan kepada masyarakat dengan cermat, cepat dan tepat. Kepada semua pihak, Cabang Dinas/Instansi di Kecamatan Sukamerindu yang telah banyak membantu kelancaran penerbitan ini kami ucapkan terima kasih.

Ucapan serupa kami sampaikan kepada Badan Pusat Statistik Kabupaten Lahat yang telah memberikan bimbingan teknis penyajian data. Kita semua berharap agar kerjasama yang baik ini dapat diteruskan pada tahun-tahun yang akan datang.

Semoga karya ini dapat bermanfaat bagi pihak-pihak yang membutuhkan dan untuk penyempurnaan publikasi ini dikemudian hari, partisipasi aktif dari berbagai institusi sangatlah diharapkan.

**Sukamerindu, September 2019**

**CAMAT SUKAMERINDU**

**YEFRI KURNIAWAN,S.STP,MM**

**NIP.197710201997011001**

## **KATA PENGANTAR**

Dengan memanjatkan puji syukur kehadiran Tuhan Yang Maha Esa, karena atas karunia-Nya publikasi " **Kecamatan Sukamerindu Dalam Angka Tahun 2019** " ini dapat terselesaikan. Publikasi ini bertujuan untuk menggambarkan kondisi dan sarana prasarana Kecamatan Sukamerindu, yang nantinya diharapkan dapat menjadi bahan acuan baik dalam evaluasi hasil pembangunan maupun sebagai pedoman untuk perencanaan pembangunan selanjutnya.

Terima kasih kami ucapkan kepada semua pihak yang telah membantu sehingga dapat terbitnya publikasi ini, dan kami pun sangat menyadari bahwa di dalam publikasi ini masih sangat banyak kekurangan, untuk itu kritik dan saran membangun kami harapkan demi penyempurnaan di masa yang akan datang. Semoga Allah Yang Maha Kuasa, memberkahi kita semua.

**Sukamerindu, September 2019**

**KOORDINATOR STATISTIK**

**KECAMATAN PAJAR BULAN**

**ANDI IMANULLAH, SE**

**NIP.198508242005021001**

## DAFTAR ISI

	Halaman
<b>Kata Pengantar Kepala Badan Pusat Statistik Kabupaten Lahat</b>	iii
<b>Sambutan Camat Suka Merindu</b>	iv
<b>Kata Pengantar Koordinator Statistik Kecamatan Suka Merindu</b>	v
<b>Daftar Isi</b>	vi
<b>Daftar Tabel</b>	vii
<b>Daftar Gambar</b>	xii
<b>BAB I Keadaan Geografi dan Iklim</b>	2
<b>BAB II Pemerintahan</b>	11
<b>BAB III Penduduk</b>	19
<b>BAB IV Sosial</b>	28
<b>BAB V Pertanian</b>	53
<b>BAB VI Perindustrian, Pertambangan dan Energi</b>	65
<b>BAB VII Perdagangan</b>	71
<b>BAB VIII Transportasi, Komunikasi</b>	78
<b>BAB IX Perbandingan Antar Kecamatan</b>	84

## DAFTAR TABEL

	Halaman
<b>BAB I : Keadaan Geografi dan Iklim</b>	
1.1.1 Luas Wilayah Menurut desa di Kecamatan Suka Merindu (km <sup>2</sup> ), 2018	5
1.1.2 Batas Wilayah Administrasi di Kecamatan Suka Merindu, 2018	6
1.1.3 Tinggi Wilayah Administrasi di Atas Permukaan Laut menurut Desa di Kecamatan Suka Merindu, 2018	7
1.1.4 Jarak dari Desa ke Ibukota Kecamatan dan Ibukota Kabupaten di Kecamatan Suka Merindu, 2018	8
1.2.1 Rata-rata Jumlah Hujan dan Curah Hujan setiap Bulan di Kecamatan Suka Merindu, 2018	9
<b>BAB II : Pemerintahan</b>	
2.1.1 Status dan Klasifikasi Desa di Kecamatan Suka Merindu, 2018	13
2.1.2 Banyaknya Satuan Lingkungan Setempat Menurut Desa di Kecamatan Suka Merindu, 2018	14
2.2.1 Banyaknya PNS menurut Tingkat Pendidikan yang Ditamatkan dan Jenis Kelamin di Kantor Camat Suka Merindu, 2018	15
2.2.2 Banyaknya Pegawai Negeri Sipil Menurut Golongan dan Jenis Kelamin di Kantor Camat Suka Merindu, 2018	16
2.3.1 Keberadaan Aparat Pemerintahan Desa di Kecamatan Suka Merindu, 2018	18
<b>BAB III : Penduduk dan Ketenagakerjaan</b>	
3.1.1 Luas Wilayah dan Jumlah Penduduk Pertengahan	21

	Tahun Menurut Desa di Kecamatan Suka Merindu, 2018	
3.1.2	Jumlah Penduduk Petengahan Tahun dan Rasio Jenis Kelamin Menurut Desa di Kecamatan Suka Merindu, 2018	22
3.1.3	Jumlah Penduduk, Dusun serta Rata-rata Penduduk Pertengahan Tahun per Dusun Menurut Desa di Kecamatan Suka Merindu, 2018	23
3.1.4	Banyaknya Penduduk Pertengahan Tahun Menurut Kelompok Umur dan Jenis Kelamin di Kecamatan Suka Merindu, 2018	24
3.1.5	Jumlah Penduduk Datang dan Pergi Menurut Desa di Kecamatan Sukamerindu, 2018	25
3.1.6	Jumlah Penduduk Kelahiran dan Kematian Menurut Desa di Kecamatan Sukamerindu, 2018	26

#### **BAB IV : Sosial**

4.1.1	Banyaknya TK/RA/BA, SD/MI, SMP/MTS, SMU/MA dan SMK Menurut Desa di Kecamatan Suka Merindu, 2018	31
4.1.2	Nama TK/RA/BA, SD/MI, SMP/MTS dan SMU/MA/SMK Menurut Desa di Kecamatan Suka Merindu, 2018	32
4.1.3	Jumlah Sekolah, Guru dan Murid pada Sekolah Dasar (SD) Negeri di Kecamatan Suka Merindu, 2018	34
4.1.4	Jumlah Sekolah, Guru dan Murid pada Sekolah Lanjutan Tingkat Pertama (SMP) Negeri di Kecamatan Suka Merindu, 2018	35
4.2.1	Banyaknya Fasilitas Kesehatan menurut Desa di Kecamatan Suka Merindu, 2018	36
4.2.2	Banyaknya Tenaga Kesehatan yang Tinggal di Desa di Kecamatan Suka Merindu, 2018	38
4.2.3	Banyaknya Pasangan Usia Subur (PUS) dan	39



	Peserta Keluarga Berencana (KB) Menurut Desa di Kecamatan Suka Merindu, 2017	
4.3.1	Jumlah Penduduk Berdasarkan Agama yang Dianut Menurut Desa di Kecamatan Suka Merindu, 2018	40
4.3.2	Banyaknya Tempat Peribadatan Menurut Desa di Kecamatan Suka Merindu, 2018	42
4.3.3	Banyaknya Penderita Cacat Berdasarkan Jenisnya Menurut Desa di Kecamatan Suka Merindu, 2018	43
4.3.4	Banyaknya Kejadian Bencana Alam Berdasarkan Jenis Bencana Menurut Desa di Kecamatan Suka Merindu, 2018	45
4.3.5	Banyaknya Kejadian Kejahatan Berdasarkan Jenisnya Menurut Desa di Kecamatan Suka Merindu, 2018	46
4.3.6	Banyaknya Fasilitas Olahraga Menurut Desa di Kecamatan Suka Merindu, 2018	47
4.3.7	Banyaknya Karang Taruna Berdasarkan Klasifikasinya Menurut Desa di Kecamatan Suka Merindu, 2018	48
4.3.8	Banyaknya Perkumpulan Sosial Berdasarkan Jenisnya Menurut Desa di Kecamatan Suka Merindu, 2018	49
4.3.9	Keperluan Air Minum / Memasak Sebagian Besar Masyarakat Menurut Desa di Kecamatan Suka Merindu, 2018	50
4.3.10	Tempat Buang Air Besar Sebagian Besar Rumah Tangga Menurut Desa di Kecamatan Suka Merindu, 2018	51

**BAB V : Pertanian**

5.1.1	Luas Lahan Sawah Dirinci menurut Jenis dan Pengairan di Kecamatan Suka Merindu, 2018	56
5.1.2	Luas Bukan Lahan Sawah menurut Jenis dan	57

	Penggunaan di Kecamatan Suka Merindu, 2018	
5.1.3	Luas Panen, Produksi dan Rata-rata Produksi Tanaman Pangan di Kecamatan Suka Merindu, 2015	58
5.2.1	Luas Panen, Produksi dan Rata-rata Produksi Tanaman Perkebunan di Kecamatan Suka Merindu, 2018	59
5.3.1	Luas Hutan Menurut Fungsinya di Kecamatan Suka Merindu (ha), 2015	60
5.4.1	Populasi Ternak di Kecamatan Suka Merindu, 2018	61
5.4.2	Populasi Unggas di Kecamatan Suka Merindu, 2018	62
5.5.1	Produksi Perikanan (ton), Luas Areal Pemerliharaan / Penangkapan (ha) dan Jumlah Rumah Tangga Menurut Jenis Budidaya di Kecamatan Suka Merindu, 2018	63

## **BAB VI : Perindustrian, Pertambangan dan Energi**

6.1.1	Jumlah Industri Berdasarkan Jenisnya Menurut desa di Kecamatan Suka Merindu, 2018	67
6.2.1	Keberadaan Bahan Galian Golongan C berdasarkan Jenisnya Menurut desa di Kecamatan Suka Merindu, 2018	68
6.3.1	Desa Terjangkau Listrik dan Jumlah Pelanggan di Kecamatan Suka Merindu, 2018	69

## **BAB VII : Perdagangan**

7.1.1	Banyaknya Sarana Perdagangan Menurut Jenisnya di Kecamatan Suka Merindu, 2018	73
7.1.2	Banyaknya Sarana Perekonomian Jenisnya di Kecamatan Suka Merindu, 2018	74
7.1.3	Jumlah Koperasi Berdasarkan Jenis Koperasi Menurut Desa di Kecamatan Suka Merindu, 2018	75

**BAB VIII : Transportasi, Komunikasi dan Pariwisata**

8.1.1	Jenis Permukaan Jalan Terluas Menurut desa di Kecamatan Suka Merindu, 2018	80
8.2.1	Banyaknya Fasilitas Pos dan Telekomunikasi Menurut Desa di Kecamatan Suka Merindu, 2018	81
8.2.2	Keberadaan Sinyal Telepon Genggam Menurut Desa di Kecamatan Suka Merindu, 2018	82

**BAB IX : Perbandingan Antar Kecamatan**

9.1.1	Luas Wilayah menurut Kecamatan di Kabupaten Lahat, 2018	86
9.1.2	Jumlah Penduduk dan Rasio Jenis Kelamin menurut Kecamatan di Kabupaten Lahat, 2018	87
9.1.3	Banyaknya Sekolah Menurut Tingkatan menurut Kecamatan di Kabupaten Lahat, 2018	88

## DAFTAR GAMBAR

	Halaman
<b>BAB I : Keadaan Geografi dan Iklim</b>	
1.1 Luas Wilayah Menurut desa di Kecamatan Suka Merindu (km <sup>2</sup> ), 2018	4
<b>BAB II : Pemerintahan</b>	
2.1 Banyaknya Satuan Lingkungan Setempat Menurut Desa di Kecamatan Suka Merindu, 2018	12
<b>BAB III : Penduduk dan Ketenagakerjaan</b>	
3.1 Jumlah Penduduk Menurut Jenis Kelamin dan Desa di Kecamatan suka Merindu, 2018	20
<b>BAB IV : Sosial</b>	
4.1 Banyaknya sekolah menurut Tingkatan di Kecamatan Suka Merindu, 2018	30
<b>BAB V : Pertanian</b>	
5.1 Luas Lahan Sawah dan Lahan Bukan Sawah di Kecamatan Suka Merindu, 2018	55
<b>BAB VI : Perindustrian, Pertambangan dan Energi</b>	
6.1 Jumlah Unit Usaha Menurut Jenisnya di Kecamatan Suka Merindu, 2018	66
<b>BAB VII : Perdagangan</b>	
7.1 Banyaknya Sarana Perdagangan menurut Jenisnya	72

di Kecamatan Suka Merindu, 2018

**BAB VIII : Transportasi, Komunikasi**

8.1	Banyaknya Fasilitas Pos dan Telekomunikasi di Kecamatan Suka Merindu, 2018	79
-----	--	----

**BAB IX : Perbandingan Antar Kecamatan**

9.1	Luas Wilayah menurut Kecamatan di Kabupaten Lahat, 2018	85
-----	---	----

<https://lahatkab.bps.go.id>



BAB I  
KEADAAN GEOGRAFI  
DAN IKLIM

<https://latarkan.bps.go.id>

### **I. KEADAAN GEOGRAFI DAN IKLIM**

#### **1.1 Keadaan Geografi**

Kecamatan Sukamerindu merupakan kecamatan yang terbentuk tahun 2012 pemecahan dari kecamatan Pajar Bulan. Secara geografis Kecamatan Sukamerindu memiliki luas wilayah 55,23 kilometer persegi (Km<sup>2</sup>), dengan ketinggian wilayah antara 734-817 m. Kecamatan Sukamerindu merupakan salah satu dari 24 kecamatan di Kabupaten Lahat yang ibu kota Kecamatan adalah desa Guru Agung. Secara administrasi Kecamatan Sukamerindu berbatasan langsung dengan :

- Sebelah Utara berbatasan dengan Kecamatan Pseksu
- Sebelah Selatan berbatasan dengan wilayah Kota Pagaram
- Sebelah Timur berbatasan dengan wilayah Kecamatan Jarai
- Sebelah Barat berbatasan dengan wilayah Kecamatan Pajar Bulan.

Kecamatan Sukamerindu dibagi menjadi 10 wilayah desa yang mencakup 32 dusun dengan rata-rata jumlah penduduk per dusun sebesar 217 Jiwa.

Jarak ibu kota kecamatan ke ibu kota Kabupaten Lahat yaitu 76 km. Desa terjauh dari ibukota kecamatan adalah desa Tanjung Agung dengan jarak yang harus di tempuh melalui darat yaitu kurang lebih 6,50 km.



### 1.2 Keadaan Iklim

Seperti daerah lainnya di Indonesia, di Kecamatan Sukamerindu hanya dikenal dua musim yaitu musim kemarau dan musim penghujan. Musim kemarau biasanya jatuh pada bulan Juni sampai dengan bulan Oktober dan musim hujan biasanya jatuh pada bulan November sampai dengan bulan Mei. Banyaknya hari hujan di Kecamatan Sukamerindu pada tahun 2018 data belum tersedia.

<https://lahatkab.bps.go.id>

**Gambar 1.1** Luas Wilayah Menurut Desa di Kecamatan Sukamerindu (Km<sup>2</sup>), 2018



Sumber : Kantor Camat Sukamerindu dan Badan Pusat Statistik Kabupaten Lahat

## Keadaan Geografi dan Iklim

---

**Tabel 1.1.1** Luas Wilayah Menurut Desa di Kecamatan Sukamerindu (Km<sup>2</sup>), 2018

	Desa	Luas (Km <sup>2</sup> )	Persentase
	(1)	(2)	(3)
1	Rambai Kaca	7.75	14.03
2	Kapitan	3.6	6.52
3	Sukamerindu	3.5	6.34
4	Gunung Liwat	3.37	6.10
5	Karang Caya	5.52	9.99
6	Guru Agung	4.16	7.53
7	Tanjung Agung	6.25	11.32
8	Sukaraja	14.46	26.18
9	Tanjung Raya	3.11	5.63
10	Pagar Kaya	3.51	6.36
	<b>Jumlah</b>	55,23	100%

Sumber : Kantor Camat Sukamerindu dan Badan Pusat Statistik Kabupaten Lahat

## Keadaan Geografi dan Iklim

---

**Tabel 1.1.2**                    **Batas Wilayah Administrasi di Kecamatan Sukamerindu, 2018**

Arah	Perbatasan
(1)	(2)
Utara	Kecamatan Pseksu
Selatan	Kota Pagaram
Timur	Kecamatan Jarai
Barat	Kecamatan Pajar Bulan

Sumber : Badan Pusat Statistik Kabupaten Lahat

## Kedaaan Geografi dan Iklim

**Tabel 1.1.3** Tinggi Wilayah di Atas Permukaan Laut (DPL) Menurut Desa di Kecamatan Sukamerindu, 2018

	Desa	Tinggi DPL (m)
	(1)	(2)
1	Rambai Kaca	734
2	Kapitan	744
3	Sukamerindu	736
4	Gunung Liwat	735
5	Karang Caya	817
6	Guru Agung	817
7	Tanjung Agung	747
8	Sukaraja	747
9	Tanjung Raya	759
10	Pagar Kaya	769

Sumber : Badan Pusat Statistik Kabupaten Lahat

## Keadaan Geografi dan Iklim

---

**Tabel 1.1.4** Jarak Dari Desa Ke Ibukota Kecamatan dan Ibukota Kabupaten di Kecamatan Sukamerindu, 2018

	Desa	Ibukota Kecamatan (km)	Ibukota Kabupaten (km)
	(1)	(2)	(3)
1	Rambai Kaca	2,00	80
2	Kapitan	3,00	80
3	Sukamerindu	0,00	78
4	Gunung Liwat	0,50	80
5	Karang Caya	0,50	80
6	Guru Agung	0,50	76
7	Tanjung Agung	6,50	98
8	Sukaraja	6,00	95
9	Tanjung Raya	4,00	83
10	Pagar Kaya	5,00	85
	<b>Jumlah</b>	<b>28,00</b>	<b>835</b>

Sumber : Masing-masing Desa

## Keadaan Geografi dan Iklim

Tabel 1.2.1 Jumlah Hujan dan Curah Hujan Setiap Bulan di Kecamatan Sukamerindu, 2018

Bulan	Jumlah Hujan (Hari)	Curah Hujan (mm)
(1)	(2)	(3)
Januari	*	*
Februari	*	*
Maret	*	*
April	*	*
Mei	*	*
Juni	*	*
Juli	*	*
Agustus	*	*
September	*	*
Oktober	*	*
November	*	*
Desember	*	*
<b>Jumlah</b>	*	*

Sumber : Dinas Pertanian kabupaten Lahat  
Catatan : \* Data Tahun 2018 Tidak Tersedia





BAB II  
PEMERINTAHAN

<https://latarkan.bps.go.id>

### II. PEMERINTAHAN

#### 2.1 Wilayah Administrasi

Kecamatan Sukamerindu merupakan pemekaran dari Kecamatan Pajar Bulan dan Kecamatan Sukamerindu baru terbentuk 29 November 2013, secara administratif Kecamatan Sukamerindu pada tahun 2018 terdiri dari 10 desa semuanya berstatus definitif dengan satuan wilayah setempat terkecil yaitu dusun dengan jumlah sebanyak 32 dusun. Adapun desa mempunyai jumlah dusun paling banyak adalah desa rambai kaca yaitu sebanyak 5 (lima) dusun, secara rinci dapat dilihat pada tabel 2.1.2

#### 2.2 Keadaan Pegawai Negeri Sipil

Jumlah pegawai negeri sipil Kecamatan di Kecamatan Sukamerindu menurut tingkat pendidikan yang di tamatkan sebanyak 13 orang, yang terdiri dari 7 (Tujuh) orang laki-laki dan 6 (enam) orang perempuan, secara rinci dapat dilihat pada tabel 2.2.1.

#### 2.3 Administrasi Pemerintahan

Pada tahun 2018 hampir semua desa di Kecamatan Sukamerindu telah memiliki kelengkapan aparat pemerintahan desa seperti Kepala Desa, Sekretaris Desa, LPMD dan BPD.

Gambar 2.1 Banyaknya Satuan Lingkungan Setempat Menurut Desa di Kecamatan Sukamerindu, 2018



Sumber : Kantor Camat Sukamerindu

**Tabel 2.1.1**

**Status dan Klasifikasi Desa  
di Kecamatan Sukamerindu, 2018**

---

	<b>Desa</b>	<b>Status</b>	<b>Klasifikasi</b>
	(1)	(2)	(3)
1	Rambai Kaca	Desa	Definitif
2	Kapitan	Desa	Definitif
3	Sukamerindu	Desa	Definitif
4	Gunung Liwat	Desa	Definitif
5	Karang Caya	Desa	Definitif
6	Guru Agung	Desa	Definitif
7	Tanjung Agung	Desa	Definitif
8	Sukaraja	Desa	Definitif
9	Tanjung Raya	Desa	Definitif
10	Pagar Kaya	Desa	Definitif

---

Sumber : Kantor Camat Sukamerindu

**Tabel 2.1.2 Banyaknya Satuan Lingkungan Setempat Menurut Desa di Kecamatan Sukamerindu, 2018**

	<b>Desa/Kelurahan</b>	<b>Dusun</b>	<b>RT</b>	<b>RW</b>
	(1)	(2)	(3)	(4)
1	Rambai Kaca	5	-	-
2	Kapitan	2	-	-
3	Sukamerindu	2	-	-
4	Gunung Liwat	3	-	-
5	Karang Caya	4	-	-
6	Guru Agung	3	-	-
7	Tanjung Agung	3	-	-
8	Sukaraja	4	-	-
9	Tanjung Raya	3	-	-
10	Pagar Kaya	3	-	-
	<b>Jumlah</b>	<b>32</b>	<b>-</b>	<b>-</b>

Sumber : Kantor Camat Sukamerindu

**Tabel 2.2.1 Banyaknya Pegawai Negeri Sipil Menurut Tingkat Pendidikan yang Ditamatkan dan Jenis Kelamin di Kantor Camat Sukamerindu, 2018**

Tingkat Pendidikan yang Ditamatkan	Jenis Kelamin		Jumlah
	Laki-laki	Perempuan	
(1)	(2)	(3)	(4)
SD	-	-	-
SMP	-	-	-
SMA	3	1	4
Diploma	-	-	-
S1	2	5	7
S2	2	-	2
S3	-	-	-
<b>Jumlah</b>	<b>7</b>	<b>6</b>	<b>13</b>

Sumber : Kantor Camat Sukamerindu

**Tabel 2.2.2**

**Banyaknya Pegawai Negeri Sipil Menurut Golongan dan Jenis Kelamin di Kantor Camat Sukamerindu, 2018**

Golongan	Jenis Kelamin		Jumlah
	Laki-laki	Perempuan	
(1)	(2)	(3)	(4)
Golongan I	-	-	-
Golongan II	2	1	3
Golongan III	3	5	8
Golongan IV	2	-	2
<b>Jumlah</b>	<b>7</b>	<b>6</b>	<b>13</b>

Sumber : Kantor Camat Sukamerindu



**Tabel 2.3.1 Keberadaan Aparat Pemerintahan Desa di Kecamatan Sukamerindu, 2018**

	<b>Desa</b>	<b>Kepala Desa</b>	<b>Sekretaris Desa</b>	<b>Ketua BPD</b>	<b>Ketua LPMD</b>
	(1)	(2)	(3)	(4)	(5)
1	Rambai Kaca	✓	✓	✓	✓
2	Kapitan	✓	✓	✓	✓
3	Sukamerindu	✓	✓	✓	✓
4	Gunung Liwat	✓	✓	✓	✓
5	Karang Caya	✓	✓	✓	✓
6	Guru Agung	✓	✓	✓	✓
7	Tanjung Agung	✓	✓	✓	✓
8	Sukaraja	✓	✓	✓	✓
9	Tanjung Raya	✓	✓	✓	✓
10	Pagar Kaya	✓	✓	✓	✓

Sumber : Kantor Camat Sukamerindu



**BAB III**  
Penduduk dan  
Ketenagakerjaan

<https://alatkar.bps.go.id>

### III. PENDUDUK

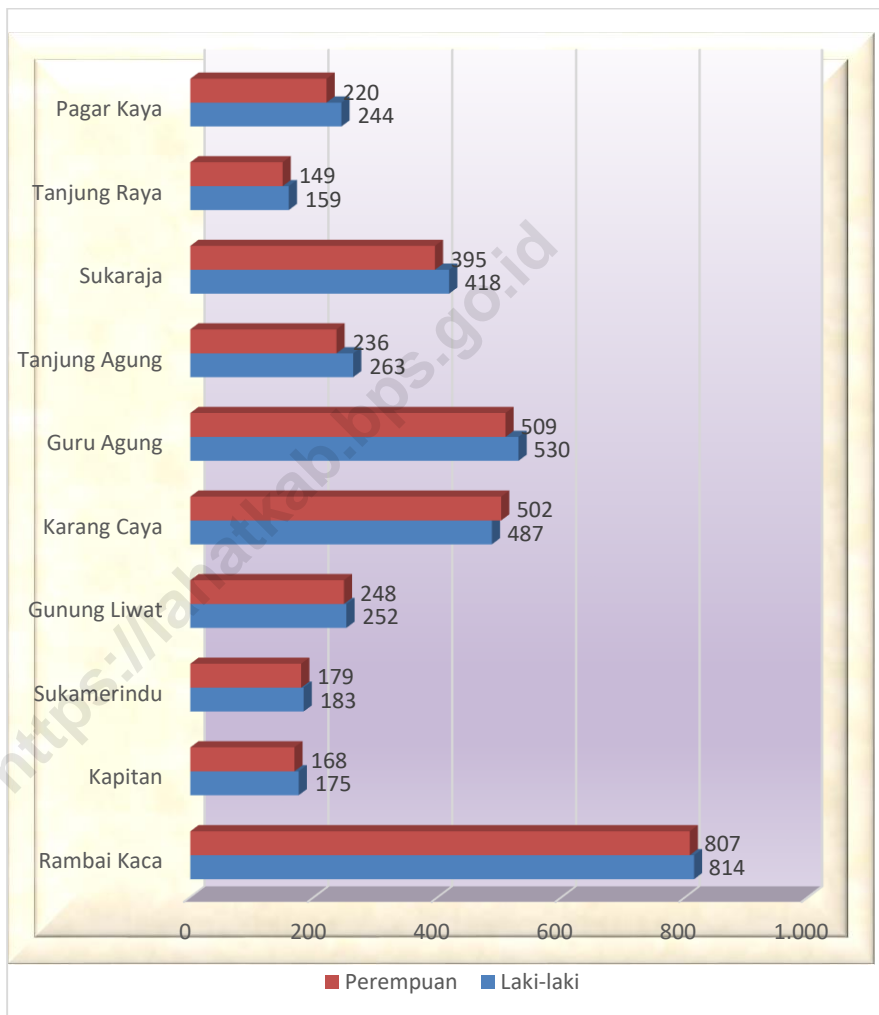
#### 3.1 Kependudukan

Jumlah penduduk pertengahan tahun di Kecamatan Sukamerindu pada tahun 2018 berjumlah 6.938 jiwa, yang terdiri dari 3.525 laki-laki dan 3.413 perempuan. Jika dihubungkan dengan luas wilayah Kecamatan Sukamerindu yang 55,23 kilometer persegi (km<sup>2</sup>), maka kepadatan penduduk pertengahan tahun pada tahun 2018 mencapai 126 jiwa/km<sup>2</sup>. Secara rinci per desa dapat dilihat pada tabel 3.1.1.

Rasio jenis kelamin Kecamatan Sukamerindu pada tahun 2018 sebesar 103 yang artinya daerah ini mempunyai jumlah penduduk laki-laki lebih banyak dari pada jumlah penduduk perempuan. Data per desa dapat dilihat pada tabel 3.1.2.

## Penduduk

**Gambar 3.1** Jumlah Penduduk Pertengahan Tahun Menurut Jenis Kelamin dan Desa di Kecamatan Sukamerindu, 2018



Sumber : Badan Pusat Statistik Kabupaten Lahat

## Penduduk

**Tabel 3.1.1**  
**Luas Wilayah dan Jumlah Penduduk**  
**Pertengahan Tahun Menurut Desa**  
**di Kecamatan Sukamerindu, 2018**

	Desa	Luas		Penduduk Pertengahan Tahun (orang)		Kepadatan Penduduk Pertengah an Tahun (jiwa/km <sup>2</sup> )
		Km <sup>2</sup>	%	Jumlah	%	
	(1)	(2)	(3)	(4)	(5)	(6)
1	Rambai Kaca	7.75	14.03	1.621	23,36	209
2	Kapitan	3.6	6.52	343	4,94	95
3	Sukamerindu	3.5	6.34	362	5,22	103
4	Gunung Liwat	3.37	6.1	500	7,21	148
5	Karang Caya	5.52	9.99	989	14,25	179
6	Guru Agung	4.16	7.53	1.039	14,98	250
7	Tanjung Agung	6.25	11.32	499	7,19	80
8	Sukaraja	14.46	26.18	813	11,72	56
9	Tanjung Raya	3.11	5.63	308	4,44	99
10	Pagar Kaya	3.51	6.36	464	6,69	132
	<b>Jumlah</b>	55.23	100	6.938	100	126

Sumber : Badan Pusat Statistik Kabupaten Lahat

## Penduduk

Tabel 3.1.2 Jumlah Penduduk Petengahan Tahun dan Rasio Jenis Kelamin Menurut Desa di Kecamatan Sukamerindu, 2018

	Desa	Penduduk Pertengahan Tahun (orang)			Rasio Jenis Kelamin
		Laki-laki	Perempuan	Jumlah	
	(1)	(2)	(3)	(4)	(5)
1	Rambai Kaca	814	807	1.621	101
2	Kapitan	175	168	343	104
3	Sukamerindu	183	179	362	102
4	Gunung Liwat	252	248	500	102
5	Karang Caya	487	502	989	97
6	Guru Agung	530	509	1.039	104
7	Tanjung Agung	263	236	499	111
8	Sukaraja	418	395	813	106
9	Tanjung Raya	159	149	308	107
10	Pagar Kaya	244	220	464	111
	<b>Jumlah</b>	3.525	3.413	6.938	103

Sumber : Badan Pusat Statistik Kabupaten Lahat

## Penduduk

**Tabel 3.1.3** Jumlah Penduduk, Dusun, Serta Rata-rata Penduduk Pertengahan Tahun per Dusun Menurut Desa di Kecamatan Sukamerindu, 2018

Desa	Jumlah		Rata-rata Penduduk Pertengahan Tahun
	Penduduk Pertengahan Tahun	Dusun	Per Dusun
(1)	(3)	(4)	(6)
1 Rambai Kaca	1.621	5	324
2 Kapitan	343	2	172
3 Sukamerindu	362	2	181
4 Gunung Liwat	500	3	167
5 Karang Caya	989	4	247
6 Guru Agung	1.039	3	346
7 Tanjung Agung	499	3	166
8 Sukaraja	813	4	203
9 Tanjung Raya	308	3	103
10 Pagar Kaya	464	3	155
<b>Jumlah</b>	<b>6.938</b>	<b>32</b>	<b>217</b>

Sumber : Badan Pusat Statistik Kabupaten Lahat

## Penduduk

**Tabel 3.1.4** Banyaknya Penduduk Petengahan Tahun Menurut Kelompok Umur dan Jenis Kelamin di Kecamatan Sukamerindu, 2017

Kelompok Umur	Penduduk Pertengahan Tahun (orang)		
	Laki-laki	Perempuan	Jumlah
(1)	(2)	(3)	(4)
0 - 4	290	277	567
5 - 9	329	316	645
10 - 14	295	310	605
15 - 19	275	213	488
20 - 24	232	193	425
25 - 29	247	238	485
30 - 34	306	324	630
35 - 39	338	308	646
40 - 44	251	216	467
45 - 49	224	208	432
50 - 54	174	195	369
55 - 59	173	164	337
60 - 64	120	140	260
65 - 69	76	73	149
70 - 74	74	76	150
75+	55	88	143
<b>Jumlah</b>	<b>3459</b>	<b>3339</b>	<b>6.798</b>

Sumber : Badan Pusat Statistik Kabupaten Lahat

Catatan : Data Tahun 2018 belum tersedia



## Penduduk

**Tabel 3.1.5 Jumlah Penduduk Datang dan Pergi Menurut Desa di Kecamatan Sukamerindu, 2018**

Desa	Datang		Pergi	
	Laki-Laki	Perempuan	Laki-Laki	Perempuan
(1)	(2)	(3)	(4)	(5)
1 Rambai Kaca	3	3	2	-
2 Kapitan	2	2	3	2
3 Sukamerindu	2	6	4	2
4 Gunung Liwat	1	2	-	-
5 Karang Caya	4	1	-	-
6 Guru Agung	3	4	1	-
7 Tanjung Agung	4	-	-	-
8 Sukaraja	2	3	-	-
9 Tanjung Raya	3	3	3	-
10 Pagar Kaya	3	5	-	2
<b>Jumlah</b>	<b>27</b>	<b>29</b>	<b>13</b>	<b>6</b>

Sumber : Masing-masing Desa

## Penduduk

**Tabel 3.1.6 Jumlah Penduduk Kelahiran dan Kematian Menurut Desa di Kecamatan Sukamerindu, 2018**

Desa	Kelahiran		Kematian	
	Laki-Laki	Perempuan	Laki-Laki	Perempuan
(1)	(2)	(3)	(4)	(5)
1 Rambai Kaca	4	3	5	3
2 Kapitan	1	2	-	-
3 Sukamerindu	3	2	3	1
4 Gunung Liwat	4	4	-	2
5 Karang Caya	3	4	3	1
6 Guru Agung	6	3	5	2
7 Tanjung Agung	2	4	1	-
8 Sukaraja	5	2	2	2
9 Tanjung Raya	4	4	3	2
10 Pagar Kaya	7	4	5	1
<b>Jumlah</b>	<b>39</b>	<b>32</b>	<b>27</b>	<b>14</b>

Sumber : Masing-masing Desa



BAB IV  
Sosial

<https://latarkab.bps.go.id>

### IV. SOSIAL

#### 4.1 Pendidikan

Sampai dengan tahun 2018 jumlah sekolah seluruh tingkatan di Kecamatan Sukamerindu sebanyak 7 (Tujuh) sekolah. Dimana pada tingkat pendidikan Sekolah Dasar (SD) sebanyak 6 (Enam) sekolah dan untuk tingkat pendidikan SMP sebanyak 1 (Satu) sekolah di Kecamatan Sukamerindu yang semuanya berstatus negeri yang tersebar di beberapa desa. Pada tahun 2018 Sekolah Dasar (SD) berjumlah 6 (Enam) secara rinci mengenai banyaknya sekolah dasar disajikan pada tabel 4.1.1

Jumlah murid untuk tingkat Sekolah Dasar (SD) Negeri sebanyak 595 murid terdiri dari 299 murid laki-laki dan 296 murid perempuan. Dan jumlah tenaga pengajar untuk tingkat Sekolah Dasar Negeri (SDN) sebanyak 94 guru, secara rinci mengenai banyaknya murid dan guru dapat dilihat pada tabel 4.1.3. Dan untuk jumlah murid di tingkat SMP sebanyak 276 murid dan untuk tenaga pengajar sebanyak 29 orang, secara rinci data dapat di lihat pada tabel 4.1.4.

#### 4.2 Kesehatan dan KB

Untuk meningkatkan Pelayanan Kesehatan, Pemerintah kabupaten Lahat terus berupaya membangun fasilitas kesehatan sampai ke tingkat desa. Pada tahun 2015 pemerintah kabupaten Lahat membangun Puskesmas di Kecamatan Sukamerindu tepatnya didesa

Sukamerindu, sehingga saat ini Kecamatan Sukamerindu sudah memiliki Puskesmas dan Poskesdes yang tersebar di beberapa desa dalam Kecamatan sukamerindu.


Kecamatan Sukamerindu memiliki 1 (satu) buah Puskesmas ,2 buah Puskesmas Pembantu, 6 (Enam) buah poskesdes dan 11 (sebelas) buah Posyandu. Kecamatan Sukamerindu juga memiliki 13 (tiga belas) tempat praktek bidan.

Untuk melakukan pelayanan kesehatan di sarana kesehatan tersebut, tersedia tenaga kesehatan yang terdiri dari 11 orang bidan, dan 6 orang tenaga kesehatan. Dengan sarana kesehatan yang ada diharapkan dapat memberikan pelayanan terbaik kepada masyarakat dalam berobat.

### 4.3 Sosial Lainnya

Hampir seluruh penduduk Kecamatan Sukamerindu menganut agama Islam dengan jumlah masjid 15 buah yang paling banyak mendominasi di desa Rambai Kaca dan mushola sebanyak 5 (lima) buah. Sedangkan banyaknya orang cacat di Kecamatan Sukamerindu disajikan pada tabel 4.3.3, dan banyaknya kejadian bencana alam selama tahun 2018 di Kecamatan Sukamerindu disajikan pada tabel 4.3.4

Gambar 4.1 Banyaknya Sekolah Menurut Tingkatan di Kecamatan Sukamerindu, 2018



**Tabel 4.1.1** Banyaknya TK/RA/BA, SD/MI, SMP/MTS, SMA/MA dan SMK Menurut Desa di Kecamatan Sukamerindu, 2018

	Desa	TK/RA/ BA	SD/MI	SMP/ MTS	SMA/ MA	SMK
	(1)	(2)	(3)	(4)	(5)	(6)
1	Rambai Kaca	-	2	-	-	-
2	Kapitan	-	-	-	-	-
3	Sukamerindu	-	-	-	-	-
4	Gunung Liwat	-	1	-	-	-
5	Karang Caya	-	-	1	-	-
6	Guru Agung	-	1	-	-	-
7	Tanjung Agung	1	1	-	-	-
8	Sukaraja	-	-	-	-	-
9	Tanjung Raya	-	-	-	-	-
10	Pagar Kaya	-	1	-	-	-
	<b>Jumlah</b>	1	6	1	-	-

Sumber : Cabang Dinas Pendidikan Kecamatan Sukamerindu Kabupaten Lahat

**Tabel 4.1.2****Nama TK/RA/BA, SD/MI, SMP/MTS dan  
SMA/MA/SMK Menurut Desa  
di Kecamatan Sukamerindu, 2018**

	<b>Desa</b>	<b>TK/RA/BA</b>	<b>SD/MI</b>
	<b>(1)</b>	<b>(2)</b>	<b>(3)</b>
1	Rambai Kaca	-	SD Negeri 2 SD Negeri 5
2	Kapitan	-	-
3	Sukamerindu	-	-
4	Gunung Liwat	-	SD Negeri 4
5	Karang Caya	-	-
6	Guru Agung	-	SD Negeri 6
7	Tanjung Agung	Satu Atap	SD Negeri 1
8	Sukaraja	-	-
9	Tanjung Raya	-	-
10	Pagar Kaya	-	SD Negeri 3

Sumber : Cabang Dinas Pendidikan Kecamatan Sukamerindu Kabupaten Lahat



**Lanjutan Tabel 4.1.2**

	<b>Desa</b>	<b>SMP/MTS</b>	<b>SMA/MA/SMK</b>
	(1)	(4)	(5)
1	Rambai Kaca	-	-
2	Kapitan	-	-
3	Sukamerindu	-	-
4	Gunung Liwat	-	-
5	Karang Caya	SMP Negeri 1	-
6	Guru Agung	-	-
7	Tanjung Agung	-	-
8	Sukaraja	-	-
9	Tanjung Raya	-	-
10	Pagar Kaya	-	-

Sumber : Cabang Dinas Pendidikan Kecamatan Sukamerindu Kabupaten Lahat

## Sosial

**Tabel 4.1.3** Jumlah Sekolah, Guru dan Murid pada Sekolah Dasar (SD) Negeri di Kecamatan Sukamerindu, 2018

	Desa	Sekolah	Guru	Murid	
				Laki-Laki	Perempuan
	(1)	(2)	(3)	(5)	(6)
1	Rambai Kaca	2	29	85	102
2	Kapitan	-	-	-	-
3	Sukamerindu	-	-	-	-
4	Gunung Liwat	1	22	66	72
5	Karang Caya	-	-	-	-
6	Guru Agung	1	10	20	9
7	Tanjung Agung	1	20	94	82
8	Sukaraja	-	-	-	-
9	Tanjung Raya	-	-	-	-
10	Pagar Kaya	1	13	34	31
	<b>Jumlah</b>	6	94	299	296

Sumber : Cabang Dinas Pendidikan Kecamatan Sukamerindu Kabupaten Lahat

**Tabel 4.1.4 Jumlah Sekolah, Guru dan Murid pada Sekolah Lanjutan Tingkat Pertama (SMP) Negeri di Kecamatan Sukamerindu, 2018**

	Desa	Sekolah	Guru		Murid	
			Laki-Laki	Perempuan	Laki-Laki	Perempuan
	(1)	(2)	(3)	(4)	(5)	(6)
1	Rambai Kaca	-	-	-	-	-
2	Kapitan	-	-	-	-	-
3	Sukamerindu	-	-	-	-	-
4	Gunung Liwat	-	-	-	-	-
5	Karang Caya	1	13	16	140	136
6	Guru Agung	-	-	-	-	-
7	Tanjung Agung	-	-	-	-	-
8	Sukaraja	-	-	-	-	-
9	Tanjung Raya	-	-	-	-	-
10	Pagar Kaya	-	-	-	-	-
<b>Jumlah</b>		<b>1</b>	<b>13</b>	<b>16</b>	<b>140</b>	<b>136</b>

Sumber : Cabang Dinas Pendidikan Kecamatan Sukamerindu Kabupaten Lahat

**Tabel 4.2.1 Banyaknya Fasilitas Kesehatan Menurut Desa di Kecamatan Sukamerindu, 2018**

	<b>Desa</b>	<b>Puskesmas</b>	<b>Pustu</b>	<b>Apotik</b>	<b>Praktek Bidan</b>
	(1)	(2)	(3)	(4)	(5)
1	Rambai Kaca	-	-	-	3
2	Kapitan	-	-	-	1
3	Sukamerindu	1	-	-	3
4	Gunung Liwat	-	-	-	-
5	Karang Caya	-	-	-	2
6	Guru Agung	-	-	-	1
7	Tanjung Agung	-	1	-	1
8	Sukaraja	-	-	-	-
9	Tanjung Raya	-	-	-	1
10	Pagar Kaya	-	1	-	1
	<b>Jumlah</b>	<b>1</b>	<b>2</b>	<b>-</b>	<b>13</b>

Sumber : Masing-masing Desa

**Lanjutan Tabel 4.2.1**

	<b>Desa</b>	<b>Praktek Dokter</b>	<b>Poskes des</b>	<b>Polindes</b>	<b>Posya ndu</b>	<b>Toko Obat/ Jamu</b>
	(1)	(2)	(3)	(4)	(5)	(6)
1	Rambai Kaca	-	1	-	2	-
2	Kapitan	-	-	-	1	-
3	Sukamerindu	-	1	-	1	-
4	Gunung Liwat	-	1	-	1	-
5	Karang Caya	-	1	-	1	-
6	Guru Agung	-	1	-	1	-
7	Tanjung Agung	-	-	-	1	-
8	Sukaraja	-	-	-	1	-
9	Tanjung Raya	-	1	-	1	-
10	Pagar Kaya	-	-	-	1	-
	<b>Jumlah</b>	-	6	-	11	-

Sumber : Masing-masing Desa

**Tabel 4.2.2 Banyaknya Tenaga Kesehatan per Desa di Kecamatan Sukamerindu, 2018**

	<b>Desa</b>	<b>Dokter</b>	<b>Bidan</b>	<b>Nakes</b>	<b>Dukun Bayi</b>	<b>Jumlah</b>
	(1)	(2)	(3)	(4)	(5)	(6)
1	Rambai Kaca	-	4	-	-	4
2	Kapitan	-	1	-	-	1
3	Sukamerindu	1	2	-	-	3
4	Gunung Liwat	-	-	-	-	-
5	Karang Caya	-	1	-	-	1
6	Guru Agung	-	1	-	3	4
7	Tanjung Agung	-	1	1	-	2
8	Sukaraja	-	-	5	-	5
9	Tanjung Raya	-	1	-	-	1
10	Pagar Kaya	-	-	-	1	1
	<b>Jumlah</b>	<b>1</b>	<b>11</b>	<b>6</b>	<b>4</b>	<b>22</b>

Sumber : Masing-masing Desa

**Tabel 4.2.3 Banyaknya Pasangan Usia Subur (PUS) dan Peserta Keluarga Berencana (KB) Menurut Desa di Kecamatan Sukamerindu, 2017**

	<b>Desa</b>	<b>PUS</b>	<b>Peserta KB</b>
	(1)	(2)	(3)
1	Rambai Kaca	296	118
2	Kapitan	71	29
3	Sukamerindu	64	28
4	Gunung Liwat	94	35
5	Karang Caya	157	79
6	Guru Agung	148	58
7	Tanjung Agung	79	68
8	Sukaraja	137	76
9	Tanjung Raya	41	39
10	Pagar Kaya	67	46
	<b>Jumlah</b>	<b>1.154</b>	<b>576</b>

Sumber : UPTD KB Kecamatan Sukamerindu  
Catatan ; Data Tahun 2018 tidak tersedia

**Tabel 4.3.1**  
**Jumlah Penduduk Berdasarkan Agama yang Dianut Menurut Desa di Kecamatan Sukamerindu, 2018**

	<b>Desa</b>	<b>Islam</b>	<b>Kristen Protestan</b>	<b>Kristen Katholik</b>	<b>Hindu</b>
	(1)	(2)	(3)	(4)	(5)
1	Rambai Kaca	1.621	-	-	-
2	Kapitan	343	-	-	-
3	Sukamerindu	362	-	-	-
4	Gunung Liwat	500	-	-	-
5	Karang Caya	989	-	-	-
6	Guru Agung	1.039	-	-	-
7	Tanjung Agung	499	-	-	-
8	Sukaraja	813	-	-	-
9	Tanjung Raya	308	-	-	-
10	Pagar Kaya	464	-	-	-
	<b>Jumlah</b>	<b>6.938</b>	-	-	-

Sumber : Diolah BPS Kab. Lahat



**Lanjutan Tabel 4.3.1**

	<b>Desa</b>	<b>Budha</b>	<b>Konghuchu</b>	<b>Jumlah</b>
	(1)	(6)	(7)	(8)
1	Rambai Kaca	-	-	1.621
2	Kapitan	-	-	343
3	Sukamerindu	-	-	362
4	Gunung Liwat	-	-	500
5	Karang Caya	-	-	989
6	Guru Agung	-	-	1.039
7	Tanjung Agung	-	-	499
8	Sukaraja	-	-	813
9	Tanjung Raya	-	-	308
10	Pagar Kaya	-	-	464
	<b>Jumlah</b>	-	-	<b>6.938</b>

Sumber : Diolah BPS Kab. Lahat

**Tabel 4.3.2 Banyaknya Tempat Peribadatan Menurut Desa di Kecamatan Sukamerindu, 2018**

	<b>Desa</b>	<b>Masjid</b>	<b>Mushola</b>	<b>Gereja</b>	<b>Pura</b>	<b>Vihara</b>
	(1)	(2)	(2)	(3)	(4)	(5)
1	Rambai Kaca	5	1	-	-	-
2	Kapitan	1	-	-	-	-
3	Sukamerindu	1	-	-	-	-
4	Gunung Liwat	1	-	-	-	-
5	Karang Caya	2	1	-	-	-
6	Guru Agung	1	1	-	-	-
7	Tanjung Agung	1	1	-	-	-
8	Sukaraja	1	1	-	-	-
9	Tanjung Raya	1	-	-	-	-
10	Pagar Kaya	1	-	-	-	-
	<b>Jumlah</b>	<b>15</b>	<b>5</b>	<b>-</b>	<b>-</b>	<b>-</b>

Sumber : Masing-masing Desa

**Tabel 4.3.3 Banyaknya Penderita Cacat Berdasarkan Jenisnya Menurut Desa di Kecamatan Sukamerindu, 2018**

	<b>Desa</b>	<b>Buta</b>	<b>Tuli</b>	<b>Bisu</b>	<b>Tuli-Bisu</b>	<b>Cacat Tubuh</b>
	(1)	(2)	(3)	(4)	(5)	(6)
1	Rambai Kaca	1	-	1	1	2
2	Kapitan	-	-	2	2	-
3	Sukamerindu	-	-	-	-	-
4	Gunung Liwat	-	-	5	-	-
5	Karang Caya	-	-	-	-	-
6	Guru Agung	1	1	-	-	-
7	Tanjung Agung	-	-	-	-	1
8	Sukaraja	-	3	2	-	1
9	Tanjung Raya	-	-	-	1	-
10	Pagar Kaya	-	1	-	-	-
	<b>Jumlah</b>	2	5	10	6	4

Sumber : Masing-masing Desa

**Lanjutan Tabel 4.3.3**

	<b>Desa</b>	<b>Cacat Mental</b>	<b>Eks Sakit Jiwa</b>	<b>Eks Sakit Kusta</b>	<b>Cacat Fisik Mental</b>
	(1)	(7)	(8)	(9)	(10)
1	Rambai Kaca	-	4	-	1
2	Kapitan	-	2	-	-
3	Sukamerindu	1	-	-	2
4	Gunung Liwat	2	2	-	-
5	Karang Caya	4	4	-	-
6	Guru Agung	4	-	-	-
7	Tanjung Agung	-	4	-	-
8	Sukaraja	-	-	-	-
9	Tanjung Raya	-	2	-	-
10	Pagar Kaya	2	-	-	-
	<b>Jumlah</b>	13	18	-	3

Sumber : Masing-masing Desa

**Tabel 4.3.4 Banyaknya Kejadian Bencana Alam Berdasarkan Jenis Bencana Menurut Desa di Kecamatan Sukamerindu, 2018**

	Desa	Banjir	Kebakaran	Angin Topan	Tanah Longsor	Gempa Bumi	Lainnya
	(1)	(2)	(3)	(4)	(5)	(6)	(7)
1	Rambai Kaca	-	-	-	-	-	-
2	Kapitan	-	-	-	-	-	-
3	Sukamerindu	-	-	-	-	-	-
4	Gunung Liwat	-	-	-	-	-	-
5	Karang Caya	-	-	-	-	-	-
6	Guru Agung	-	-	-	-	-	-
7	Tanjung Agung	-	-	-	-	-	-
8	Sukaraja	-	-	-	-	-	-
9	Tanjung Raya	-	-	-	-	-	-
10	Pagar Kaya	-	-	-	-	-	-
	<b>Jumlah</b>	-	-	-	-	-	-

Sumber : Masing-masing Desa



**Tabel 4.3.6 Banyaknya Fasilitas Olahraga Menurut Desa di Kecamatan Sukamerindu, 2018**

	<b>Desa</b>	<b>Sepak Bola</b>	<b>Voli</b>	<b>Tenis Meja</b>	<b>Bulu Tangkis</b>
	(1)	(2)	(3)	(4)	(5)
1	Rambai Kaca	-	1	1	-
2	Kapitan	-	1	-	1
3	Sukamerindu	-	1	-	-
4	Gunung Liwat	-	1	-	-
5	Karang Caya	-	1	-	1
6	Guru Agung	-	1	-	-
7	Tanjung Agung	-	1	1	-
8	Sukaraja	-	1	-	-
9	Tanjung Raya	-	1	-	1
10	Pagar Kaya	-	1	-	-
	<b>Jumlah</b>	-	11	2	3

Sumber : Masing-masing Desa

**Tabel 4.3.7 Banyaknya Karang Taruna Berdasarkan Klasifikasinya Menurut Desa di Kecamatan Sukamerindu, 2018**

	Desa	Klasifikasi Karang Taruna			
		Tumbuh	Berkembang	Maju	Percontohan
		(2)	(3)	(4)	(5)
1	Rambai Kaca	1	-	-	-
2	Kapitan	1	-	-	-
3	Sukamerindu	1	-	-	-
4	Gunung Liwat	1	-	-	-
5	Karang Caya	1	-	-	-
6	Guru Agung	1	-	-	-
7	Tanjung Agung	1	-	-	-
8	Sukaraja	1	-	-	-
9	Tanjung Raya	1	-	-	-
10	Pagar Kaya	1	-	-	-
<b>Jumlah</b>		<b>10</b>	<b>-</b>	<b>-</b>	<b>-</b>

Sumber : Masing-masing Desa



**Tabel 4.3.8** Banyaknya Perkumpulan Sosial Berdasarkan Jenisnya Menurut Desa di Kecamatan Sukamerindu, 2018

	<b>Desa</b>	<b>Kelompok Pengajian</b>	<b>Kelompok Kebaktian</b>	<b>Persatuan Kematian</b>	<b>LSM</b>
	(1)	(2)	(3)	(4)	(5)
1	Rambai Kaca	1	-	3	1
2	Kapitan	1	-	1	-
3	Sukamerindu	1	-	1	1
4	Gunung Liwat	1	-	1	-
5	Karang Caya	2	-	1	-
6	Guru Agung	1	-	1	-
7	Tanjung Agung	1	-	1	-
8	Sukaraja	1	-	1	-
9	Tanjung Raya	1	-	1	-
10	Pagar Kaya	1	-	1	-
	<b>Jumlah</b>	<b>11</b>	<b>-</b>	<b>12</b>	<b>2</b>

Sumber : Masing-masing Desa

**Tabel 4.3.9** **Keperluan Air Minum / Memasak Sebagian Besar Masyarakat Menurut Desa di Kecamatan Sukamerindu, 2018**

	<b>Desa</b>	<b>PAM</b>	<b>Sumur</b>	<b>Mata Air</b>	<b>Sungai</b>
	(1)	(2)	(3)	(4)	(5)
1	Rambai Kaca	-	✓	-	-
2	Kapitan	-	✓	-	-
3	Sukamerindu	-	✓	-	-
4	Gunung Liwat	-	✓	-	-
5	Karang Caya	-	✓	-	-
6	Guru Agung	-	✓	-	-
7	Tanjung Agung	-	✓	✓	-
8	Sukaraja	-	✓	✓	-
9	Tanjung Raya	-	✓	-	-
10	Pagar Kaya	-	✓	-	-

Sumber : Masing-masing Desa

**Tabel 4.3.10** Tempat Buang Air Besar Sebagian Besar Rumah Tangga Menurut Desa di Kecamatan Sukamerindu, 2018

	<b>Desa</b>	<b>Jamban Sendiri</b>	<b>Jamban Bersama</b>	<b>Jamban Umum</b>	<b>Bukan Jamban (Sungai)</b>
	(1)	(2)	(3)	(4)	(5)
1	Rambai Kaca	✓	-	✓	-
2	Kapitan	✓	-	-	-
3	Sukamerindu	✓	-	-	-
4	Gunung Liwat	✓	-	-	-
5	Karang Caya	✓	-	✓	-
6	Guru Agung	✓	-	✓	-
7	Tanjung Agung	✓	-	✓	-
8	Sukaraja	✓	-	-	-
9	Tanjung Raya	✓	-	-	-
10	Pagar Kaya	✓	-	-	-

Sumber : Masing-masing Desa

EAB V  
Pertanian

<https://lalatkab.bps.go.id>

### V. PERTANIAN

#### 5.1 Tanaman Pangan

Luas lahan sawah Kecamatan Sukamerindu sebesar 994 hektare (ha), dimana lebih banyak di tanami padi, secara rinci dapat dilihat pada tabel 5.1.1. Dan untuk luas lahan bukan sawah sebesar 4.462 ha, yang terdiri dari luas lahan perkebunan, pekarangan, tegal, hutan rakyat, hutan Negara dan lainnya, secara rinci data dapat dilihat pada tabel 5.1.2.

#### 5.2 Perkebunan

Untuk data luas dan hasil produksi perkebunan di Kecamatan sukamerindu dari total produksi tanaman perkebunan di didominasi oleh tanaman kopi dengan luas tanam 4.675 ha, dan luas tanam paling kecil yaitu tanaman kopi seluas 23 ha, untuk komoditi yang lain dapat dilihat pada tabel 5.2.1

#### 5.3 Kehutanan

Menurut fungsinya hutan dibagi menjadi hutan lindung, hutan wisata, suaka alam dan taman wisata. Dari total luas hutan di Kecamatan Sukamerindu sebesar 6.815,01 ha, dimana sebagian besar merupakan Hutan Suaka Alam dan Hutan Wisata sebesar 5.101,25 ha dan Hutan Lindung sebesar 1.713,76 ha.

### 5.4 Peternakan

Populasi ternak di Kecamatan Sukamerindu populasi ternak terbesar yaitu ternak kambing 196 ekor, dengan jumlah ternak yang di potong 18 ekor, dan populasi ternak terkecil yaitu domba dengan jumlah ternak yang dipotong 11 ekor, secara rinci data dapat dilihat pada tabel 5.4.1, sedangkan populasi unggas ayam kampung yaitu 10.934 ekor dan itik sebesar 3.403 ekor.

### 5.5 Perikanan

Sedangkan produksi perikanan di kecamatan Sukamerindu didominasi budidaya di kolam dengan produksi 403.50 ton dengan jumlah rumah tangga perikanan 50 rumah tangga, dan juga di budidayakan di sawah dengan rumah tangga perikanan 6 rumah tangga selanjutnya di perairan umum dengan produksi sebesar 4,46 ton.

Gambar 5.1 Luas Lahan Sawah dan Lahan Bukan Sawah di Kecamatan Sukamerindu, 2018



Sumber : Badan Pusat Statistik Kabupaten Lahat

## Pertanian

**Tabel 5.1.1 Luas Lahan Sawah Dirinci Menurut Jenis Pengairan di Kecamatan Sukamerindu (ha), 2018**

Kecamatan/ <i>Subdistrict</i>	Lahan Sawah / <i>Paddy Fields</i>		
	Irigasi	Non Irigasi	Jumlah/
	<i>Irrigation</i>	<i>Non Irrigation</i>	<i>Total</i>
(1)	(2)	(3)	(5)
Sukamerindu	994	0.00	994
<b>Jumlah</b>	994	0.00	994

Sumber : BPS Kabupaten Lahat Hasil Entryan Dari Dinas Pertanian Kabupaten Lahat

Source : BPS LAhat Regency of Agriculture Service of Lahat Regency



## Pertanian

**Tabel 5.1.2 Luas Bukan Lahan Sawah Menurut Jenis dan Penggunaan di Kecamatan Sukamerindu (ha), 2018**

Jenis Lahan	Luas
(1)	(2)
Tegal/Kebun	20
Ladang/Huma	5
Perkebunan	3780
Ditanami Pohon/Hutan Rakyat	605
Padang Pengembalaan / Padang Rumput	-
Sementara tidak diusahakan	-
Hutan Negara	-
Lainnya	52
<b>Jumlah</b>	<b>4.462</b>

Sumber : Dinas Pertanian Kabupaten Lahat

Source : Agriculture Service of Lahat Regency

## Pertanian

**Tabel 5.1.3** Luas Panen, Produksi dan Rata-rata Produksi Tanaman Pangan di Kecamatan Sukamerindu, 2015

Jenis Tanaman Pangan		Luas Panen (ha)	Produktivitas (kw/ha)	produksi (ton)
(1)	(2)	(3)	(4)	(4)
1	Padi Sawah	1.960	4,40	8.621,26
2	Padi Ladang	0	0	0
3	Jagung	30	60,03	174,07
4	Kedelai	0	0	0
5	Kacang tanah	20	14,37	29
6	Kacang hijau	0	0	0
7	Ubi kayu	1	176,50	17,65
8	Ubi jalar	29	142,17	413,73

Sumber : Diolah dari Hasil Laporan Statistik Pertanian (SP) Tanaman Pangan dan Survei Ubinan, BPS Kabupaten Lahat  
Data Masih tahun 2015, Tidak ada data terbaru

## Pertanian

**Tabel 5.2.1** Luas Panen, Produksi dan Rata-rata Produksi Tanaman Perkebunan di Kecamatan Sukamerindu ( Masih tergabung dengan Data Kecamatan Pajar Bulan), 2018

	Komoditi Perkebunan	Luas Tanam (ha)	Produksi (ton)
	(1)	(2)	(3)
1	Karet	-	-
2	Kelapa	23	*
3	Kelapa Sawit	-	-
4	Kopi	4.675	*
5	Lada	55	*
6	Kakao	592	*
7	Kemiri	-	-
8	Pinang	-	-

Sumber : Dinas Pertanian Kabupaten Lahat

Catatan : \* Data Produksi tidak tersedia

## Pertanian

**Tabel 5.3.1 Luas Hutan Menurut Fungsinya di Kecamatan Sukamerindu ( Masih tergabung dengan Data Kecamatan Pajar Bulan) (ha), 2015**

Jenis Hutan		Luas
(1)		(2)
1	Hutan Lindung	1 713,76
2	Hutan Produksi Tetap	-
3	Hutan Produksi Terbatas	-
4	Hutan Suaka Alam dan Hutan Wisata	5 101,25

Sumber : Dinas Pertanian Kabupaten Lahat  
Data Masih Tahun 2015, tidak ada data terbaru

## Pertanian

**Tabel 5.4.1** Populasi Ternak di Kecamatan Sukamerindu ( Masih tergabung dengan Data Kecamatan Pajar Bulan) (ekor), 2018

Jenis Ternak	Populasi	Jumlah Pematangan
(1)	(2)	(3)
1 Sapi Perah	-	-
2 Sapi Potong	173	31
3 Kerbau	26	2
4 Kuda	-	-
5 Kambing	196	18
6 Domba	14	11
7 Babi	-	-
Jumlah	409	62

Sumber : Dinas Pertanian Kabupaten Lahat

**Tabel 5.4.2** **Populasi Unggas**  
**di Kecamatan Sukamerindu (ekor), 2018**

<b>Jenis Unggas</b>	<b>Populasi</b>
(1)	(2)
1 Ayam Kampung	10.934
2 Ayam Petelur	-
3 Ayam Pedaging	-
4 Itik	3.403

Sumber : Dinas Pertanian Kabupaten Lahat

## Pertanian

**Tabel 5.5.1**      **Produksi Perikanan (ton) dan Jumlah Rumah Tangga Menurut Jenis Budidaya di Kecamatan Sukamerindu, 2018**

<b>Jenis Budidaya</b>	<b>Produksi Perikanan (ton)</b>	<b>Jumlah Rumah Tangga Perikanan</b>
(1)	(2)	(4)
Perairan Umum	4.46	-
Kolam	403.50	50
Sawah	158,26	6

Sumber : Dinas Perikanan dan Peternakan Kabupaten Lahat



BAB VI  
Perindustrian,  
Pertambangan dan  
Energi

<https://latarkbnp.go.id>



### **VI. PERINDUSTRIAN, PERTAMBANGAN, DAN ENERGI**

#### **6.1 Perindustrian**

Pada tahun 2018 di Kecamatan Sukamerindu terdapat 6 (enam) unit usaha industri anyaman bambu di desa Rambai kaca dan terdapat industri makanan gorengan sebanyak 18 (Delapan Belas) usaha data di sajikan pada tabel 6.1.1

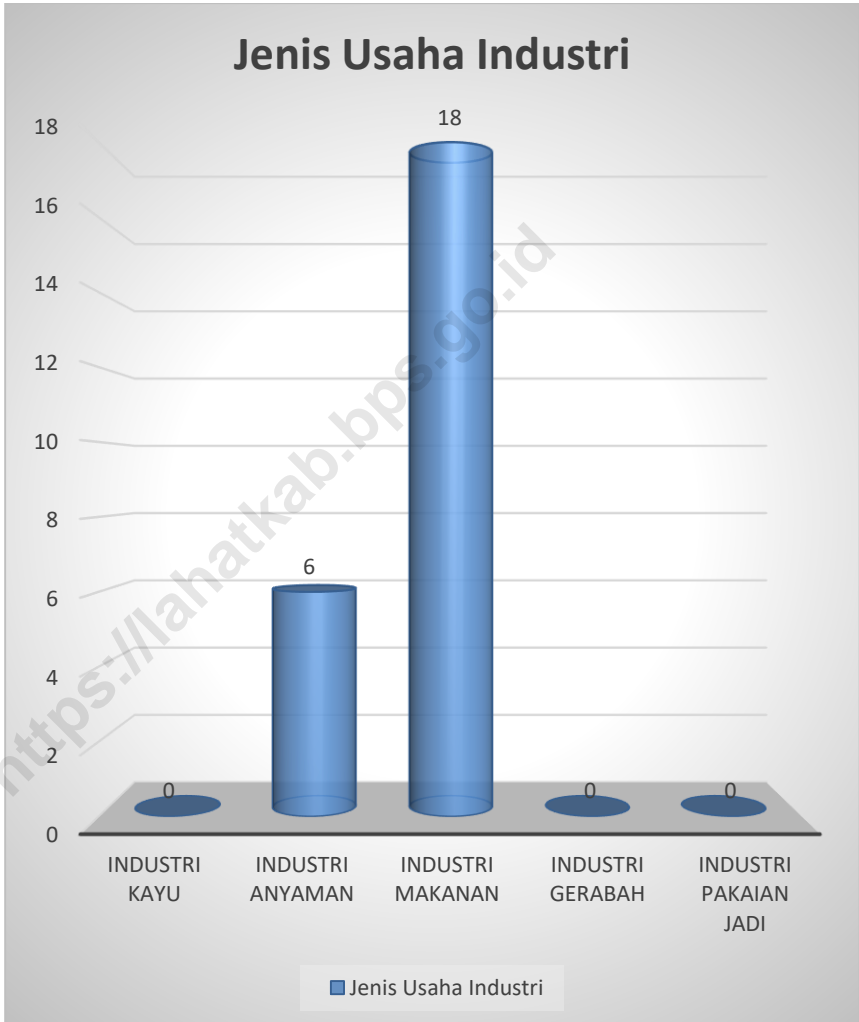
#### **6.2 Pertambangan**

Kecamatan Sukamerindu tidak memiliki penggalian golongan C, seperti batu kali, pasir, tanah liat / tanah urung dan koral.

#### **6.3 Energi**

Kecamatan Sukamerindu sebanyak 10 desa sudah teraliri listrik PLN dengan jumlah keluarga sebanyak 2.455 keluarga, dengan jumlah keluarga pengguna listrik paling banyak terdapat di desa Rambai Kaca sebanyak 667 keluarga, secara rinci dapat di lihat pada tabel 6.3.1

**Gambar 6.1** Jumlah Unit Usaha Menurut Jenisnya di Kecamatan Sukamerindu, 2018



## Perindustrian, Pertambangan dan Energi

**Tabel 6.1.1** Jumlah Industri Berdasarkan Jenisnya Menurut desa di Kecamatan Sukamerindu, 2018

	Desa	Indus tri Kayu	Indus tri Anyaman	Industri Makanan & Minuman	Industri Gerabah	Industri Pakaian Jadi
	(1)	(2)	(3)	(4)	(5)	(6)
1	Rambai Kaca	-	6	4	-	-
2	Kapitan	-	-	-	-	-
3	Sukamerindu	-	-	-	-	-
4	Gunung Liwat	-	-	2	-	-
5	Karang Caya	-	-	3	-	-
6	Guru Agung	-	-	3	-	-
7	Tanjung Agung	-	-	2	-	-
8	Sukaraja	-	-	2	-	-
9	Tanjung Raya	-	-	-	-	-
10	Pagar Kaya	-	-	1	-	-
	<b>Jumlah</b>	-	<b>6</b>	<b>18</b>	-	-

Sumber : Masing-masing Desa

Tabel 6.2.1

Keberadaan Bahan Galian Golongan C Berdasarkan Jenisnya Menurut desa di Kecamatan Sukamerindu, 2018

	Desa	Batu Kali	Pasir	Tanah Liat/Tanah Urug	Koral
	(1)	(2)	(3)	(4)	(5)
1	Rambai Kaca	-	-	-	-
2	Kapitan	-	-	-	-
3	Sukamerindu	-	-	-	-
4	Gunung Liwat	-	-	-	-
5	Karang Caya	-	-	-	-
6	Guru Agung	-	-	-	-
7	Tanjung Agung	-	-	-	-
8	Sukaraja	-	-	-	-
9	Tanjung Raya	-	-	-	-
10	Pagar Kaya	-	-	-	-

Sumber : Dinas Pertambangan dan Energi Kabupaten Lahat

## Perindustrian, Pertambangan dan Energi

**Tabel 6.3.1** Desa Terjangkau Listrik dan Jumlah Keluarga Pengguna Listrik di Kecamatan Sukamerindu, 2018

	Desa	Terjangkau	Keluarga
	(1)	(2)	(3)
1	Rambai Kaca	✓	516
2	Kapitan	✓	100
3	Sukamerindu	✓	123
4	Gunung Liwat	✓	147
5	Karang Caya	✓	375
6	Guru Agung	✓	232
7	Tanjung Agung	✓	171
8	Sukaraja	✓	247
9	Tanjung Raya	✓	111
10	Pagar Kaya	✓	131

Sumber : Masing-masing Desa



BAB VII  
Perdagangan

<https://lalatkab.bps.go.id>


### VII. PERDAGANGAN

Di Kecamatan Sukamerindu pada tahun 2018 terdapat 319 unit usaha perdagangan, dimana 295 usaha tersebut yaitu warung, 24 unit usaha kedai makanan/minuman dan 3 (tiga) unit usaha toko Bangunan/material sedangkan untuk usaha perdagangan yang lain seperti pasar, kios dan rumah makan tidak terdapat pada Kecamatan Sukamerindu. Untuk belanja kebutuhan sehari-hari masyarakat Kecamatan Sukamerindu biasa berbelanja ke pasar kalangan yang berada di Kecamatan Jarai, data dapat dilihat pada tabel 7.1.1

Di Kecamatan Sukamerindu pada tahun 2018 juga terdapat bengkel dan reparasi motor sebanyak 3 (tiga) unit usaha yang terdapat di desa Rambai Kaca dan Karang Caya, data dapat dilihat pada tabel 7.1.2

## Perdagangan

**Gambar 7.1** Jumlah Usaha Perdagangan Menurut Jenisnya di Kecamatan Sukamerindu, 2018





## Perdagangan

**Tabel 7.1.1 Banyaknya Usaha Perdagangan Menurut Jenisnya di Kecamatan Sukamerindu, 2018**

Jenis Usaha Perdagangan	2018
(1)	(2)
Pasar	-
Toko Bangunan	3
Kios	-
Warung Manisan	295
Rumah Makan	-
Kedai Makanan / Minuman	24
<b>Jumlah</b>	<b>319</b>

Sumber : Masing-masing Desa

## Perdagangan

**Tabel 7.1.2 Banyaknya Usaha Perekonomian di Kecamatan Sukamerindu, 2018**

Jenis Usaha Perekonomian	2018
(1)	(2)
Hotel	-
Penginapan	-
Bengkel	3
SPBU	-
Bank	-
<b>Jumlah</b>	<b>3</b>

Sumber : Masing-masing Desa

## Perdagangan

**Tabel 7.1.3 Jumlah Koperasi Berdasarkan Jenis Koperasi Menurut Desa di Kecamatan Sukamerindu, 2018**

	Desa	Jenis Koperasi			
		KUD	KPN	KOPKAR	KOPPAS
	(1)	(2)	(3)	(4)	(5)
1	Rambai Kaca	-	-	-	-
2	Kapitan	-	-	-	-
3	Sukamerindu	-	-	-	-
4	Gunung Liwat	-	-	-	-
5	Karang Caya	-	-	-	-
6	Guru Agung	-	-	-	-
7	Tanjung Agung	-	-	-	-
8	Sukaraja	-	-	-	-
9	Tanjung Raya	-	-	-	-
10	Pagar Kaya	-	-	-	-
	<b>Jumlah</b>	-	-	-	-

Sumber : Dinas Koperasi dan Usaha Kecil Menengah Kabupaten Lahat

## Perdagangan

Lanjutan Tabel 7.1.3

Desa	Jenis Koperasi		
	KOPWAN	Lainnya	Jumlah
(1)	(6)	(7)	(8)
1 Rambai Kaca	-	-	-
2 Kapitan	-	-	-
3 Sukamerindu	-	-	-
4 Gunung Liwat	-	-	-
5 Karang Caya	-	1	1
6 Guru Agung	-	-	-
7 Tanjung Agung	-	-	-
8 Sukaraja	-	-	-
9 Tanjung Raya	-	-	-
10 Pagar Kaya	-	-	-
<b>Jumlah</b>	-	<b>1</b>	<b>1</b>

Sumber : Dinas Koperasi dan Usaha Kecil Menengah Kabupaten Lahat



BAB VIII  
Transportasi,  
Komunikasi dan  
Pariwisata

<https://lalatkab.go.id>

### **VIII. TRANSPORTASI DAN KOMUNIKASI**

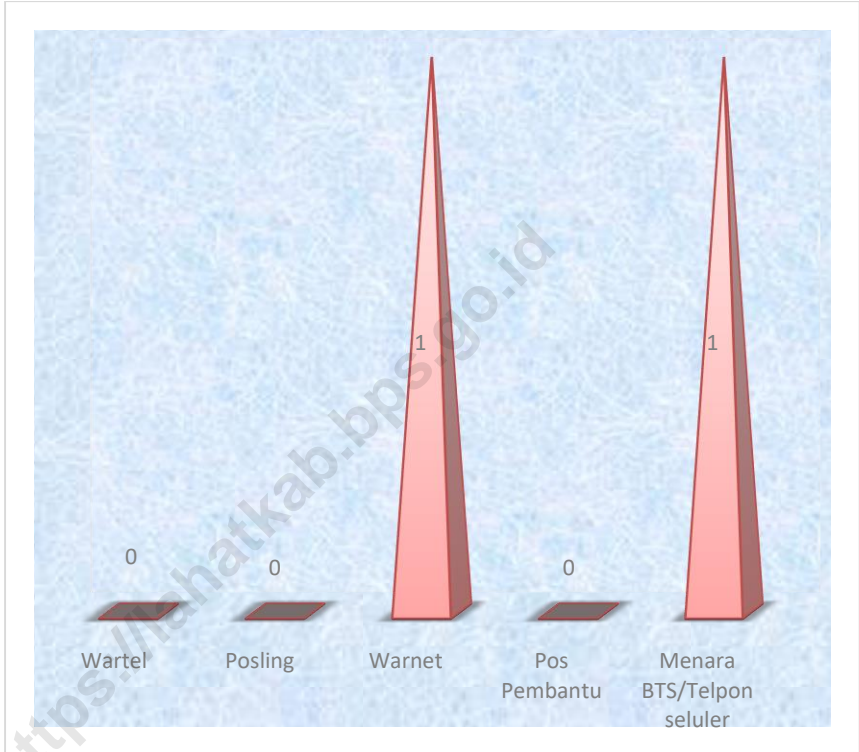
#### **8.1 Transportasi**

Jalan merupakan suatu sarana / prasarana yang sangat vital bagi perkembangan ekonomi dan transportasi suatu daerah, semakin baik dan banyak jalan maka semakin lancar dan berkembang perekonomian di daerah tersebut. Sebagian besar kondisi jalan menuju desa se-Kecamatan Sukamerindu cukup baik, seluruh desa di Kecamatan Sukamerindu jalan menuju desa sudah di aspal dan lorong/ jalan gang didesa pun sudah banyak yg cor beton.

#### **8.2 Komunikasi**

Sarana/prasarana pos dan telekomunikasi juga sangat membantu cepat lambatnya pergerakan perekonomian suatu daerah. Di Kecamatan Sukamerindu jumlah sarana dan prasarana pos dan telekomunikasi masih sangat kurang, hal ini dapat dilihat pada tabel 8.2.1 yang menunjukkan 1 (satu) desa yang memiliki warnet dan 1 (satu) desa yang memiliki Menara BTS / Telepon Seluler.

**Gambar 8.1** Banyaknya Fasilitas Pos dan Telekomunikasi di Kecamatan Sukamerindu, 2018



Sumber : Masing-masing Desa

**Tabel 8.1.1** Jenis Permukaan Jalan Terluas Menurut desa di Kecamatan Sukamerindu, 2018

	Desa	Lapisan Permukaan		
		Aspal	Diperkeras	Tanah
	(1)	(2)	(3)	(4)
1	Rambai Kaca	✓	-	-
2	Kapitan	✓	-	-
3	Sukamerindu	✓	-	-
4	Gunung Liwat	✓	-	-
5	Karang Caya	✓	-	-
6	Guru Agung	✓	-	-
7	Tanjung Agung	✓	-	-
8	Sukaraja	✓	-	-
9	Tanjung Raya	✓	-	-
10	Pagar Kaya	✓	-	-

Sumber : Masing-masing Desa



## Transportasi dan Komunikasi

**Tabel 8.2.1 Banyaknya Fasilitas Pos dan Telekomunikasi Menurut Desa di Kecamatan Sukamerindu, 2018**

	Desa	Wartel	Posling	Warnet	Pos Pembantu	Menara BTS/ Telepon Seluler
	(1)	(2)	(3)	(4)	(5)	(6)
1	Rambai Kaca	-	-	1	-	-
2	Kapitan	-	-	-	-	-
3	Sukamerindu	-	-	-	-	-
4	Gunung Liwat	-	-	-	-	-
5	Karang Caya	-	-	-	-	1
6	Guru Agung	-	-	-	-	-
7	Tanjung Agung	-	-	-	-	-
8	Sukaraja	-	-	-	-	-
9	Tanjung Raya	-	-	-	-	-
10	Pagar Kaya	-	-	-	-	-
	<b>Jumlah</b>	-	-	1	-	1

Sumber : Masing-masing Desa

**Tabel 8.2.2** Keberadaan Sinyal Telepon Genggam Menurut Desa di Kecamatan Sukamerindu, 2018

	Desa	Ada Kuat	Ada Lemah	Tidak Ada
	(1)	(2)	(3)	(4)
1	Rambai Kaca	✓	-	-
2	Kapitan	✓	-	-
3	Sukamerindu	✓	-	-
4	Gunung Liwat	✓	-	-
5	Karang Caya	✓	-	-
6	Guru Agung	✓	-	-
7	Tanjung Agung	✓	-	-
8	Sukaraja	✓	-	-
9	Tanjung Raya	✓	-	-
10	Pagar Kaya	✓	-	-

Sumber : Masing-masing Desa



BAB IX  
Perbandingan  
Perkecamatan

<https://lalatkab.go.id>

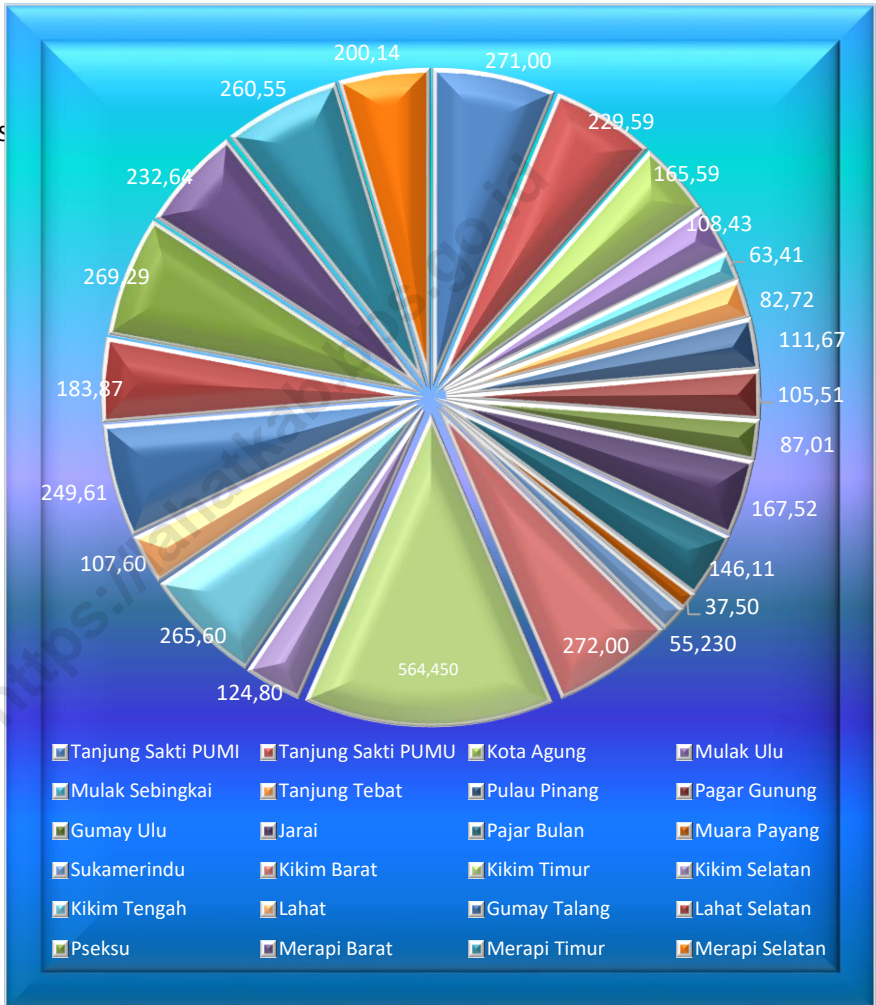
### IX. PERBANDINGAN ANTAR KECAMATAN

Beberapa indikator yang dapat digunakan untuk melihat perbandingan antar kecamatan adalah indikator sosial yang dapat dilihat dari geografi berupa luas wilayah dan kependudukannya.

Dilihat dari luas kecamatan, dari dua puluh empat kecamatan yang ada di Kabupaten Lahat, kecamatan yang terluas adalah Kecamatan Kikim Timur dengan luas wilayah 564,45 km<sup>2</sup>. Dan kecamatan dengan luas wilayah terkecil adalah Kecamatan Muara Payang, dengan luas wilayah 37,50 km<sup>2</sup>.

Dari kependudukan, jumlah penduduk terbanyak adalah di Kecamatan Lahat sebesar 106.087 jiwa, dan jumlah penduduk terkecil adalah Kecamatan Gumay Ulu dengan jumlah 5.475 jiwa. Berdasarkan seks rasio Kabupaten Lahat sebesar 104,2, mengindikasikan bahwa jumlah penduduk laki-laki disebagian besar atau bahkan disemua kecamatan lebih banyak dibandingkan dengan jumlah penduduk perempuan.

Gambar 9.1 Luas Wilayah Menurut Kecamatan di Kabupaten Lahat, 2018



**Tabel 9.1 Luas Wilayah menurut Kecamatan di Kabupaten Lahat, 2018**

	<b>Kecamatan</b>	<b>Luas Wilayah (Km<sup>2</sup>)</b>	<b>Persentase</b>
	<i>(1)</i>	<i>(2)</i>	<i>(3)</i>
01.	Tanjung Sakti Pumi	271.00	6.2
02.	Tanjung Sakti Pumu	229.59	5.3
03.	Kota Agung	165.59	3.8
04.	Mulak Ulu	108.43	2.5
05.	Mulak Sebingkai	63.41	1.5
06.	Tanjung Tebat	82.72	1.9
07.	Pulau Pinang	111.67	2.6
08.	Pagar Gunung	105.51	2.4
09.	Gumay Ulu	87.01	2.0
10.	Jarai	167.52	3.8
11.	Pajar Bulan	146.11	3.3
12.	Muara Payang	37.50	0.9
13.	Sukamerindu	55.230	1.3
14.	Kikim Barat	272.00	6.2
15.	Kikim Timur	564.45	12.9
16.	Kikim Selatan	124.80	2.9
17.	Kikim Tengah	265.60	6.1
18.	Lahat	107.60	2.5
19.	Pseksu	269.29	6.2
20.	Gumay Talang	249.61	5.7
21.	Lahat Selatan	183.87	4.2
22.	Merapi Barat	232.64	5.3
23.	Merapi Timur	260.55	6.0
24.	Merapi Selatan	200.14	4.6
	<b>Jumlah</b>	<b>4.361,84</b>	<b>100</b>

Sumber :Badan Pusat Statistik Kabupaten Lahat

## Perbandingan Antar Kecamatan

**Tabel 9.2 Jumlah Penduduk Pertengahan Tahun dan Sex Rasio Menurut Kecamatan dan Jenis Kelamin di Kabupaten Lahat, 2018**

	Kecamatan	Penduduk Pertengahan Tahun			Sex Rasio (%)
		Laki-Laki	Perempuan	Jumlah	
	(1)	(2)	(3)	(4)	(5)
01.	Tanjung Sakti Pumi	8.415	8.066	16.481	104,3
02.	Tanjung Sakti Pumu	7.469	7.059	14.528	105,8
03.	Kota Agung	6.806	6.351	13.157	107,2
04.	Mulak Ulu	6.351	6.028	12.379	105,4
05.	Tanjung Tebat	4.368	4.111	8.479	106,3
06.	Mulak Sebingkai	3.029	2.724	5.753	111,2
07.	Pulau Pinang	4.407	4.254	8.661	103,6
08.	Pagar Gunung	6.523	6.159	12.682	105,9
09.	Gumay Ulu	2.939	2.536	5.475	115,9
10.	Jarai	10.830	10.253	21.083	105,6
11.	Pajar Bulan	7.069	6.757	13.826	104,6
12.	Muara Payang	4.772	4.371	9.143	109,2
13.	Sukamerindu	3.525	3.413	6.938	103,3
14.	Kikim Barat	8.274	7.841	16.115	105,5
15.	Kikim Timur	14.429	14.090	28.519	102,4
16.	Kikim Selatan	8.255	7.985	16.240	103,4
17.	Kikim Tengah	4.568	4.413	8.981	103,5
18.	Lahat	53.620	52.467	106.087	102,2
19.	Gumay Talang	5.489	5.260	10.749	104,4
20.	Pseksu	4.436	4.278	8.714	103,7
21.	Lahat Selatan	4.764	4.669	9.433	102,0
22.	Merapi Barat	11.146	10.542	21.688	105,7
22.	Merapi Timur	11.309	11.070	22.379	102,2
24.	Merapi Selatan	4.092	3.942	8.034	103,8
	<b>Jumlah</b>	<b>206.885</b>	<b>198.639</b>	<b>405.524</b>	<b>104,2</b>

Sumber :Badan Pusat Statistik Kabupaten Lahat



Sensus  
Penduduk  
2020

#MencatatIndonesia

# DATA

**MENCERDASKAN BANGSA**



*Badan Pusat Statistik Kabupaten Lahat*  
Jl. Bandar Jaya Lk. III Lahat  
Tlp. (0731) 321416, Fax (731) 321416  
E-mail : [bps@1604@mailhost.bps.go.id](mailto:bps@1604@mailhost.bps.go.id)