


KECAMATAN PAGAR GUNUNG DALAM ANGKA 2020



KECAMATAN PAGAR GUNUNG DALAM ANGKA 2020



KECAMATAN PAGAR GUNUNG DALAM ANGKA TAHUN 2020

ISBN: 978-602-71077-3-1

Katalog /Catalog: 11020011604.051

Ukuran Buku/Book Size: 14,8 cm x 21 cm

Jumlah Halaman/Number of Pages : xvi + 92 hal/pages

Naskah/Manuscript:

BPS Kabupaten Lahat

BPS-Statistics of Lahat Regency

Penyunting/Editor:

BPS KABUPATEN LAHAT

BPS-Statistics of Lahat Regency

Gambar Kover/Cover Design:

Seksi Integrasi Pengolahan dan Diseminasi Statistik

Section of Integration Processing and Statistics Dissemination

Ilustrasi Kover/Cover Illustration:

Sungai Lematang dan Jembatan Lematang

Diterbitkan oleh/Published by:

©BPS Kabupaten Lahat /BPS-Statistics of Lahat Regency

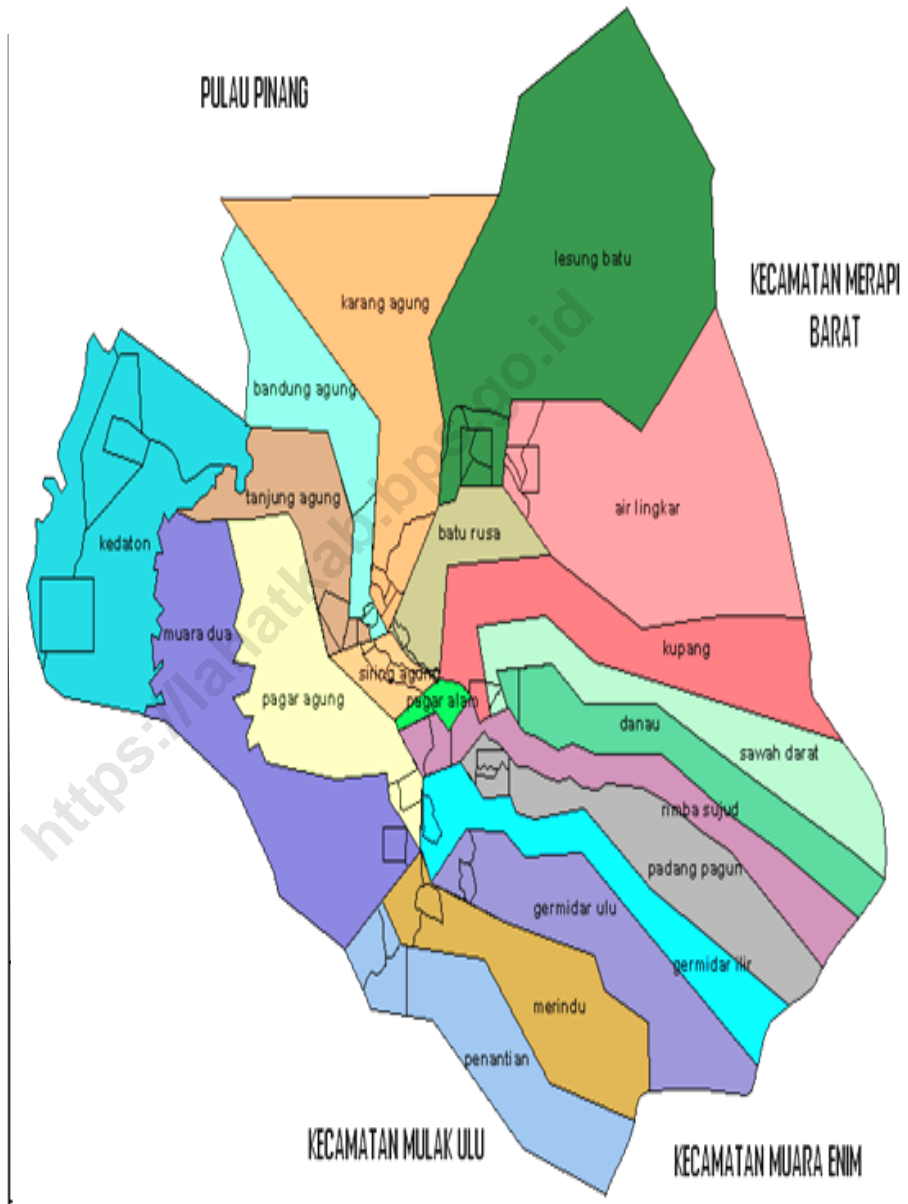
Dicetak oleh/Printed by:

CV. Banten Indah/ CV. Banten Indah

Dilarang mengumumkan, mendistribusikan, mengomunikasikan, dan/atau menggandakan sebagian atau seluruh isi buku ini untuk tujuan komersil tanpa izin tertulis dari Badan Pusat Statistik.

Prohibited to announce, distribute, communicate, and/or copy part or all of this book for commercial purpose without permission from BPS-Statistics Indonesia.

PETA WILAYAH KECAMATAN PAGAR GUNUNG



**KEPALA BPS KABUPATEN LAHAT
CHIEF STATISTICIAN OF LAHAT REGENCY**



Ir. Chairanita Kurniarita, M.Si.



KATA PENGANTAR

Kecamatan Pagar Gunung Dalam Angka Tahun 2020 merupakan publikasi tahunan yang diterbitkan oleh BPS Kabupaten Lahat. Disadari bahwa publikasi ini belum sepenuhnya memenuhi harapan pihak pemakai data khususnya para perencana, namun diharapkan dapat membantu melengkapi penyusunan rencana pembangunan di Kabupaten Lahat.

Publikasi ini dapat terwujud berkat kerja sama dan bantuan dari berbagai pihak baik instansi pemerintah maupun swasta. Kepada semua pihak yang telah memberikan bantuan disampaikan penghargaan dan terima kasih yang sebesar-besarnya.

Walaupun publikasi ini telah disiapkan sebaik-baiknya, namun disadari masih ada kekurangan dan kesalahan yang terjadi. Untuk perbaikan publikasi ini, tanggapan dan saran yang bersifat konstruktif dari para pemakai sangat diharapkan.

Lahat, September 2020
Kepala BPS
Kabupaten Lahat

Ir. Chairanita Kurniarita



KATA PENGANTAR

Publikasi Kecamatan Pagar Gunung Dalam Angka Tahun 2020 merupakan kelanjutan dari publikasi sejenis tahun sebelumnya. Data yang dihimpun dalam publikasi ini merupakan kumpulan datadadan informasi dari kantor Desa/Kelurahan di wilayah Kecamatan Pagar Gunung. Diharapkan publikasi ini dapat bermanfaat bagi tersedianya data statistik wilayah kecil (Small Area Statistic) yang mutakhir dan berkelanjutan.

Kami berharap informasi yang tersedia pada publikasi ini dapat berguna bagi pemerintah, dunia usaha, maupun masyarakat umum, baik digunakan sebagai bahan evaluasi maupun bahan perencanaan.

Kami menyadari masih terdapat beberapa kekurangan dalam penyusunan publikasi ini, untuk itu kritik dan saran kami harapkan demi perbaikan di masa yang akan datang sehingga publikasi ini dapat di sajikan dengan lebih baik.

Akhir kata, kami ucapkan terima kasih kepada semua pihak yang telah membantu penyusunan publikasi ini.

*Lahat, September 2020
Penyusun*

Witan Wijaya
Koordinator Statistik Kecamatan Pagar Gunung

DAFTAR ISI / CONTENTS

	Halaman <i>Page</i>
Kata Pengantar/ <i>Preface</i>	vii
Daftar Isi/ <i>Contents</i>	ix
Daftar Singkatan/ <i>List of Abbreviations</i>	xxiii
Statistik Kunci/ <i>Key Statistics</i>	xxiv
1. Geografi dan Iklim/ <i>Geography and Climate</i>	1
2. Sosial dan Kesejahteraan Rakyat/ <i>Social and Welfare</i>	9
3. Pertanian, Kehutanan, Peternakan, dan Perikanan/ <i>Agriculture, Forestry, Livestock, and Fishery</i>	45
4. Tourisme and Ekonomi/ <i>Tourism and Economy</i>	77

PENJELASAN UMUM/EXPLANATORY NOTES

Tanda-tanda, satuan-satuan, dan lain-lainnya yang digunakan dalam publikasi ini adalah sebagai berikut:

Symbols, measurement units, and acronyms which are used in this publication, are as follows:

1. TANDA-TANDA/SYMBOLS

Data tidak tersedia/Data not available	: ...
Tidak ada atau nol /Null or zero	: -
Data dapat diabaikan/Data negligible	: 0
Tanda decimal/Decimal point	: ,
Data tidak dapat ditampilkan/Not applicable	: NA
Angka estimasi/Estimated figures	: e
Angka diperbaiki/Revised figures	: r
Angka sementara/Preliminary figures	: x
Angka sangat sementara/Very preliminary figures	: xx
Angka sangat sangat sementara/Very very preliminary figures	: xxx

2. SATUAN/UNITS

barel/barrel	: 158,99 liter/litres = 1/6,2898 m ³
hektar (ha)/hectare (ha)	: 10 000 m ²
kilometer (km)/kilometres (km)	: 1 000 meter/meters (m)
knot/knot	: 1,8523 km/jam (km/hour)
kuintal/quintal	: 100 kg
KWh	: 1 000 Watt hour
MWh	: 1 000 KWh
liter (untuk beras)/litre (for rice)	: 0,80 kg
MMSCF	: 1/35,3 m ³
metrik ton (m.ton)/metric ton (m. ton)	: 0,98421 long ton = 1 000 kg
ons/ounce	: 28,31 gram/grams
ton	: 1 000 kg

Satuan lain: buah, dus, butir, helai/lembar, kaleng, batang, pulsa, ton kilometer (ton-km), jam, menit, persen (%).

Other units: unit, pack, pieces, sheet, tin, pulse, ton-kilometres(ton-km), hour, minute, percent (%).

Perbedaan angka di belakang koma disebabkan oleh pembulatan angka.

The difference in decimal numbers is caused by rounding.

<https://lahatkab.bps.go.id>

DAFTAR SINGKATAN/ LIST OF ABBREVIATIONS

SI	: Stasiun Iklim
SIMPK	: Stasiun Meteorologi Pertanian Khusus
t.t	: Tempat tidur
BCG	: Bacillus Calmette Guerin
DPT	: Difteri, Pertusis, Tetanus
TT	: Tetanus Toxoid
IOT	: Industri Obat Tradisional/ <i>Traditional Medicine Industry</i>
IKOT	: Industri Kecil Obat Tradisional/ <i>Traditional Medicine Small</i>
Alkes	: Alat kesehatan/ <i>Health Kits</i>
PKRT	: Perbekalan Kesehatan Rumah tangga/ <i>Household Health Logistics</i>
Kompl	: Komplemen/ <i>Complement</i>
IRTP	: Industri Pangan Produksi Rumah Tangga/ <i>Foods Home Industry</i>
PBF	: Pedagang Besar Farmasi/ <i>Pharmacy Whole-seller</i>
GFK	: Gudang Farmasi Kab/Kota/Regency/ <i>Municipality Pharmacy Warehouse</i>
RB	: Rumah Bersalin/ <i>Delivery House</i>
Pustu	: Puskesmas pembantu/ <i>Auxiliary Public Health Center</i>
BP	: Balai Pengobatan/ <i>Polyclinic</i>
TPS	: Tempat Pembuangan Sementara / <i>landfill</i>
Jamkesmas	: Jaminan kesehatan masyarakat miskin/ <i>Poor public health insurance</i>
PJKMU	: Program Jaminan Kesehatan Masyarakat Umum
SIUP	: Surat Ijin Usaha Perdagangan/ <i>Trading Permission Letter</i>
TDP	: Tanda Daftar Perusahaan/ <i>Company Registration Identity</i>
API	: Angka Pengenal Importir/ <i>Importer's Identity Number</i>

Data Statistik Kunci Kabupaten Lahat, 2017–2019
Key Statistics Lahat Regency, 2017–2019

Rincian/Description	Satuan/Unit	2017	2018	2019
(1)	(2)	(5)	(6)	(7)
SOSIAL/SOCIAL				
Penduduk/Population	Orang	...	430,563	431,394
Laju Pertumbuhan Penduduk/ Population Growth	%	0.19
Sex Rasio/Sex Ratio	-	...	104.65	104.60
Kepadatan Penduduk/Population Density	Orang/km ²	...	98.71	98.90
Jumlah sekolah TK _v /Number of Kindergarten	Sekolah	454	454	454
Penduduk Miskin ⁵ /Poor People ⁴	Ribu Jiwa	67,33	65,31	65,03
Persentase Penduduk Miskin ⁴ Percentage of Poor People ⁴	%	16,81	16,15	15,92
Indeks Pembangunan Manusia-IPM ⁵ Human Development Index ⁵	-	66,38	66,99	67,62
EKONOMI/ECONOMIC				
Produk Domestik Regional Bruto (PDRB) Harga Berlaku ⁶ Gross Domestic Bruto (GDP) at Current Price ⁶	Juta rupiah Milion rupiahs	15,035,348.2	15,986,679.8	17,174,705.5
Laju Pertumbuhan Ekonomi ⁸ /Economic Growth ⁷	%	4.44	4.07	5.62
Produk Domestik Regional Bruto (PDRB) Harga Konstan ⁶ Gross Domestic Bruto (GDP) at Constant Price ⁶	juta rupiah millionrupiahs	11,265,294.2	11,723,719.3	12,382,330.9

<https://lahatkab.bps.go.id>


01

GEOGRAFI DAN IKLIM
GEOGRAPHY AND CLIMATE

KABUPATEN LAHAT

Sebelah utara :
dengan Kabupaten
Muara Enim dan
Musi Rawas

Sebelah Barat :
Kabupaten Empat
Lawang



Sebelah Timur :
Kabupaten Muara
Enim

LUAS WILAYAH
KABUPATEN

4.361,84

km²

Sebelah Selatan :
dengan Kota
Pagaralam dan
Kabupaten
Bengkulu Selatan
Propinsi Bengkulu

BPS
KABUPATEN
LAHAT



PENJELASAN TEKNIS

1. Badan Pusat Statistik (BPS) telah melakukan pendataan Potensi Desa (Podes) sejak tahun 1980. Sejak saat itu, Podes dilaksanakan secara rutin sebanyak 3 kali dalam kurun waktu sepuluh tahun untuk mendukung kegiatan Sensus Penduduk, Sensus Pertanian, ataupun Sensus Ekonomi. Dengan demikian, fakta penting terkait ketersediaan infrastruktur dan potensi yang dimiliki oleh setiap wilayah dapat dipantau perkembangannya secara berkala dan terus menerus
2. Iklim adalah keadaan hawa (suhu, kelembaban, awan, hujan, dan sinar matahari) pada suatu daerah dalam jangka waktu yang agak lama (30 tahun).
3. Suhu adalah ukuran kuantitatif terhadap temperatur; panas dan dingin, diukur dengan termometer.
4. Curah hujan adalah banyaknya hujan yang tercurah (turun) di suatu daerah dalam jangka waktu tertentu.
5. Hari hujan adalah hari dimana hujan tercurah (turun) dalam sebulan
6. Ibukota Kecamatan adalah desa/ kelurahan dimana kantor pusat

TECHNICAL NOTES

1. *BPS-Statistics Indonesia has already recorded village potential (Podes) since 1980. Since then, Podes regularly implemented 3 (three) times within ten years to support the activities of the Population Census, Agriculture Census, or Economic Census. Thus, important facts related to the availability of infrastructure and the potential possessed by each region can be monitored regularly and continually.*
2. *Climate is the state of the weather (temperature, humidity, clouds, rain, and sun) on an area within a longer period of time (30 years).*
3. *Temperature is a quantitative measure of the temperature; hot and cold, measured with a thermometer.*
4. *Rainfall is the amount of rain poured down in an area within a certain period.*
5. *Rainy Days is the day when the amount of rain has been poured in a month.*
6. *Capital of Subdistrict is a village where the governmental*

pemerintahan kecamatan berada.

7. Ibukota Kabupaten/Kota adalah desa/kelurahan dimana kantor pusat pemerintahan kabupaten/kota berada atau desa/kelurahan lainnya yang ditetapkan secara peraturan perundang-undangan daerah sebagai ibukota kabupaten/kota yang berlaku

office of the subdistrict placed.

7. *Capital of Subdistrict is a village where the governmental office of the Regency/Municipality placed or another village which is stated as the capital of Regency/Municipality in the regional law.*

<https://lahatkab.bps.go.id>

ULASAN

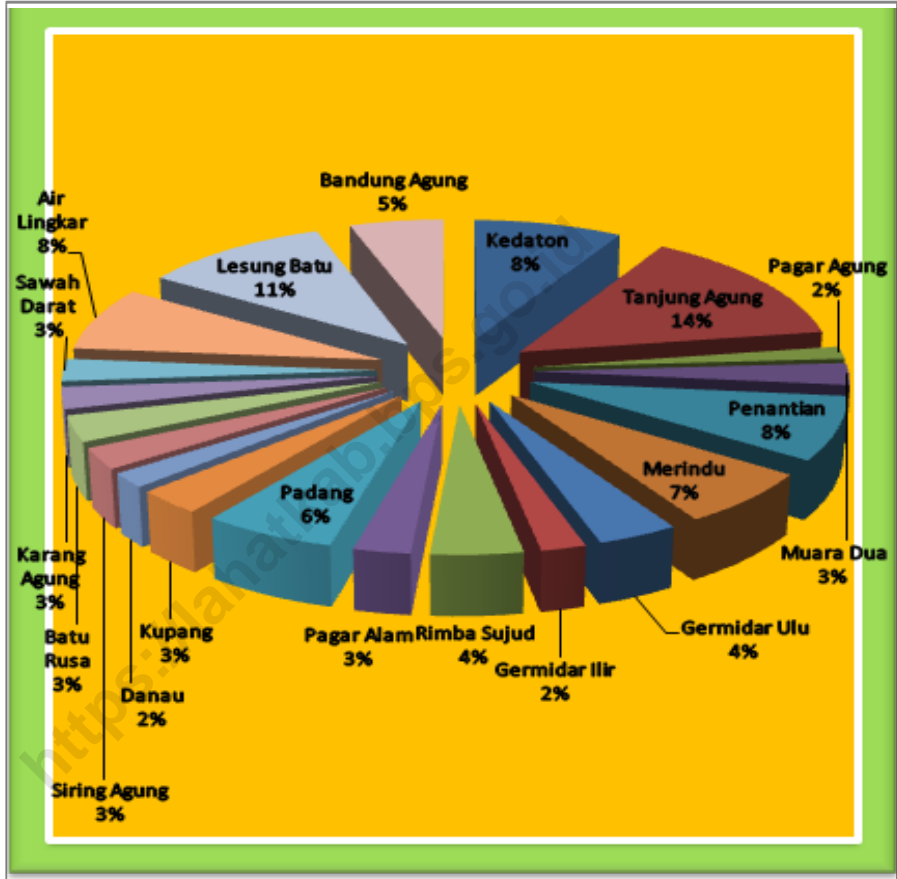
Secara geografis, Kecamatan Pagar Gunung berada di wilayah Barat Kabupaten Lahat, kecamatan ini terletak lebih kurang 12,7 km dari ibu kota Kabupaten Lahat, dengan waktu tempuh lebih kurang 45 menit melalui jalur darat. Kecamatan Pagar Gunung merupakan kecamatan pemekaran dari Kecamatan Pulau Pinang, berdasarkan Peraturan Daerah Kabupaten Lahat Nomor 20 Tahun 2008. Luas wilayah Kecamatan Pagar Gunung adalah 105,52 kilometer persegi, dengan ibu kota kecamatan adalah Desa Karang Agung.

Kecamatan Pagar Gunung mempunyai batasan wilayah sebagai berikut:

- Sebelah Utara : Kecamatan Pulau Pinang Merapi Barat
- Sebelah Selatan : Muara Enim
- Sebelah Timur : Kecamatan Mulak Ulu
- Sebelah Barat : Kecamatan Merapi Barat

Persentase luas wilayah yang terbesar di Kecamatan Pagar Gunung adalah wilayah desa Tanjung Agung dengan persentase total luas sebesar 14,12 persen dari seluruh wilayah kecamatan Pagar Gunung. Dengan luasan total sebanyak 14,90 kilometer persegi. Daerah terluas kedua adalah Desa Lesung Batu dengan persentase luas sebesar 10,60 persen dari luasan total di Kecamatan Pagar Gunung dengan nilai luas total sebesar 11,18 kilometer persegi. Desa dengan luas wilayah terkecil yaitu Desa Pagar Agung dengan luas 1,95 km² dan memiliki persentase luas sebesar 1,51 persen dari total luasan di Kecamatan Pagar Gunung. Luas terkecil kedua yaitu Desa Danau dengan proporsi luas sebesar 1,87 persen dan luas total sebesar 1,97 kilometer persegi.

Gambar 1.1 **Persentase Luas menurut Kecamatan , 2019**
Figures *Area of Subdistrict (%) , 2019*



Sumber/Source : Dinas Pertanahan Nasional Kabupaten Lahat/
Representative office of National Land Authority of Lahat Regency

1.1 KEADAAN GEOGRAFI GEOGRAPHY CONDITION

Tabel 1.1.1 **Luas Daerah dan Ibukota Menurut Desa, 2019**
Table 1.1.1 **Total Area and capital of Subdistrict by Village, 2019**

Desa Village	Luas ¹ Total Area ¹ (km ² /sq.km)	Persentase terhadap Luas Wilayah Percentage to Subdistrict's Area
(1)	(3)	(4)
Kedaton	8,83	8,37
Tanjung Agung	14,90	14,12
Pagar Agung	1,59	1,51
Muara Dua	2,79	2,64
Penantian	8,20	7,77
Merindu	7,08	6,71
Germidar Ulu	4,01	3,80
Germidar Ilir	2,24	2,12
Rimba Sujud	4,57	4,33
Pagar Alam	2,84	2,69
Padang Pagun	6,61	6,26
Kupang	3,26	3,09
Danau	1,97	1,87
Siring Agung	2,76	2,62
Batu Rusa	3,35	3,18
Karang Agung	2,79	2,64
Sawah Darat	2,84	2,69
Air Lingkar	8,11	7,69
Lesung Batu	11,18	10,60
Bandung Agung	5,59	5,30
Kecamatan Pagar Gunung	105,51	100,00

Sumber/Source: Dinas Pertanahan Nasional Kabupaten Lahat/ *Representative office of National Land Authority of Lahat Regency*

1.2 WILAYAH ADMINISTRATIF ADMINISTRATIVE AREA

Tabel 2.1.1 Jumlah Dusun di Kecamatan Pagar Gunung Tahun 2019
Table Number of Villages in Pagar Gunung District in 2019

Desa Village	Jumlah Dusun Number of Village
(1)	(3)
Kedaton	5
Tanjung Agung	6
Pagar Agung	2
Muara Dua	3
Penantian	3
Merindu	3
Germidar Ulu	3
Germidar Ilir	3
Rimba Sujud	2
Pagar Alam	3
Padang Pagun	4
Kupang	4
Danau	3
Siring Agung	3
Batu Rusa	4
Karang Agung	5
Sawah Darat	3
Air Lingkar	4
Lesung Batu	5
Bandung Agung	4
Kecamatan Pagar Gunung	72

Catatan/Note:¹ Termasuk kelurahan dan Unit Permukiman Transmigrasi (UPT)/Include Transmigration Settlement Unit

Sumber/Source: Peraturan Kepala Badan Pusat Statistik Nomor 29 Tahun 2018 Tanggal 15 Januari 2018 tentang Perubahan Atas Peraturan Kepala Badan Pusat Statistik Nomor 55 Tahun 2017 tentang Kode dan Nama Wilayah Kerja Statistik Tahun 2017, SIMDASI BPS Kabupaten Lahat

SOSIAL DAN KESEJAHTERAAN RAKYAT
SOCIAL AND WELFARE

JUMLAH SEKOLAH DI KABUPATEN LAHAT
TAHUN 2019



SD		299 Sekolah
SMP		74 Sekolah
SMA		38 Sekolah
SMK		11 Sekolah



**JUMLAH DOKTER DI
KABUPATEN LAHAT
TAHUN 2019**

26 orang



**BADAN PUSAT STATISTIK
KABUPATEN LAHAT**

PENJELASAN TEKNIS

TECHNICAL NOTES

- | | |
|---|--|
| <p>1. Data Podes merupakan satu-satunya sumber data kewilayahan yang muatannya beragam dan memberi gambaran tentang situasi pembangunan suatu wilayah (regional). Ini berbeda dengan data dari hasil pendekatan rumah tangga yang lebih menekankan pada dimensi aktivitas sektoral. Keduanya sama penting dan menjadi kekayaan BPS.</p> | <p>1. <i>Podes data is the only one Source of spatial data consisting of various information and providing a picture of development progress in a region. The Podes data are different from data resulted from household surveys focusing on the dimension of sectoral activities. Both kind of data are important and become the trade mark of BPS on the data richness aspect.</i></p> |
| <p>2. Pencacahan Podes dilakukan secara sensus terhadap seluruh wilayah administrasi pemerintahan terendah setingkat desa (yaitu desa, kelurahan, nagari, Unit Permukiman Transmigrasi (UPT)) yang masih dibina oleh kementerian terkait.</p> | <p>2. <i>Podes enumeration is implemented as a census of the lowest governmental administrative region equivalent to village (i.e. village, sub-district, nagari, and Transmigration Settlement Unit which is still fostered by the relevant ministries).</i></p> |
| <p>3. Jalur Pendidikan di Indonesia terdiri atas 1) pendidikan formal, 2) pendidikan nonformal, dan 3) pendidikan informal yang ketiganya dapat saling melengkapi dan memperkaya (Undang-Undang No. 20 Tahun 2014 tentang Sistem Pendidikan Nasional).</p> | <p>3. <i>The Education System in Indonesia consists of 1) a formal education, 2) non-formal education, and 3) informaleducation that all three can be complementary and enriching (Law No. 20 Year 2014 about The National Education System).</i></p> |
| <p>4. Jenjang Pendidikan Formal terdiri atas pendidikan dasar, pendidikan menengah, dan pendidikan tinggi. Jenis pendidikan yang diajarkan mencakup pendidikan umum, kejuruan, akademik,</p> | <p>4. <i>The Formal Education Level consists of primary education, secondary education, and high education. The kind of education that taught consists of general education, vocational, academic, professional,</i></p> |

profesi, vokasi, keagamaan, dan khusus.

a. Pendidikan Dasar berbentuk Sekolah Dasar (SD) dan Madrasah Ibtidaiyah (MI) atau bentuk lain yang sederajat serta Sekolah Menengah Pertama (SMP) dan Madrasah Tsanawiyah (MTs), atau bentuk lain yang sederajat.

b. Pendidikan Menengah berbentuk Sekolah Menengah Atas (SMA), Madrasah Aliyah (MA), Sekolah Menengah Kejuruan (SMK), dan Madrasah Aliyah Kejuruan (MAK), atau bentuk lain yang sederajat.

c. Pendidikan Tinggi merupakan jenjang pendidikan setelah pendidikan menengah yang mencakup program pendidikan diploma, sarjana, magister, spesialis, dan doktor yang diselenggarakan oleh perguruan tinggi. Perguruan tinggi dapat berbentuk akademi, politeknik, sekolah tinggi, institut, atau universitas.

5. Keluhan kesehatan adalah keadaan seseorang yang mengalami gangguan kesehatan atau kejiwaan, baik karena penyakit akut, penyakit kronis, kecelakaan, kriminal, atau hal lain.

religious, and specific education.

a. The Primary Education consists of Elementary School and Islamic Elementary School or other equivalent forms and Junior High School and MTs, or other equivalent forms.

b. The Secondary Education consists of the senior high school, MA, Vocational School, and Vocational Madrasah Aliyah, or other equivalent forms.

c. The High Education consists of the education level after the secondary education that consists of diplomas, bachelor, master, specialist, and doctoral degrees that are held by the college. The colleges can be academy, polytechnic, high school, institute, or university.

5. Health complaint is a condition where a person has health or mental problems because of acute illness, chronically illness, accident, crimes, or others.

ULASAN

Kecamatan Pagar Gunung memiliki jumlah sekolah SD sebanyak 16 sekolah ditahun 2019. Untuk level SMP, ada sebanyak 3 sekolah di tahun 2019 dan di level SMA ada sebanyak 1 Sekolah di Kecamatan Pagar Gunung. Tidak terdapat sekolah SMK dan perguruan tinggi di Kecamatan ini.

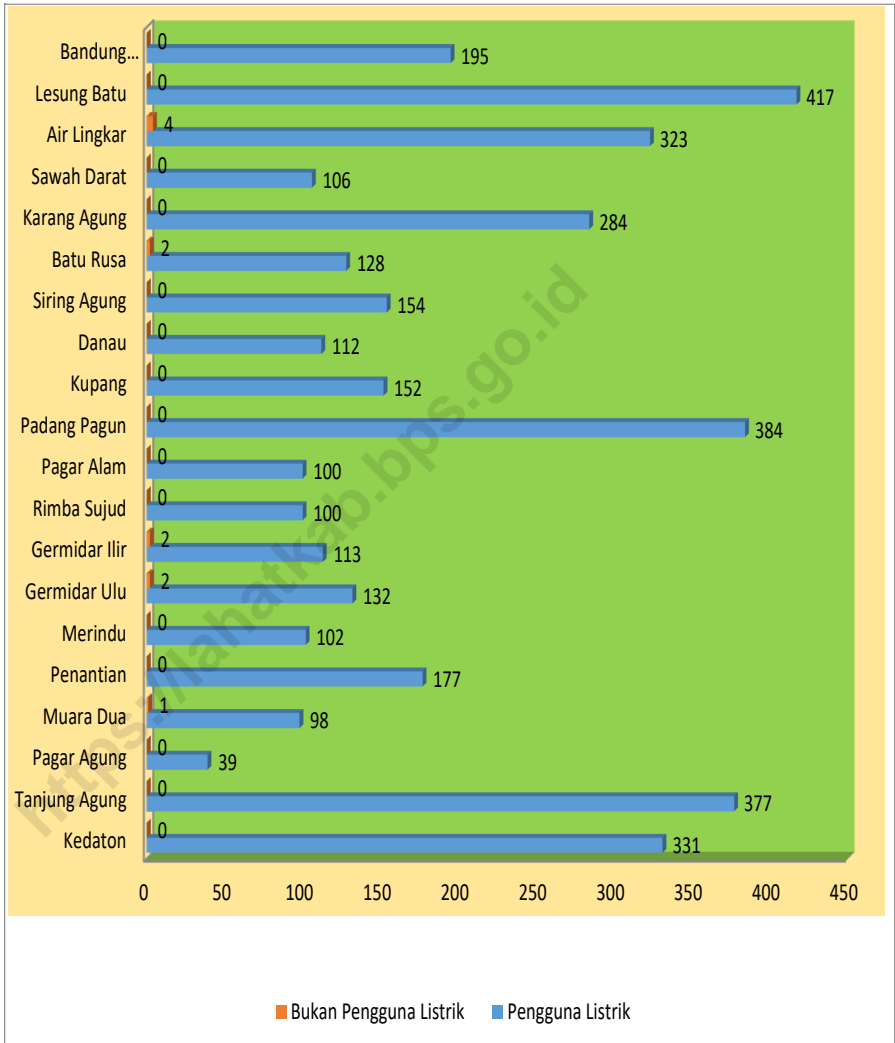
Untuk fasilitas kesehatan, di Kecamatan Pagar Gunung terdapat sebanyak 1 puskesmas dan 1 puskesmas pembantu di tahun 2019. Dengan total tenaga kesehatan sebanyak 11 bidan di tahun yang sama. Untuk fasilitas posyandu, di tahun 2018 sebanyak 33 posyandu, di tahun 2019 turun menjadi 20 fasilitas posyandu.

Grafik pengguna Listrik dan non listrik di Kecamatan Pagar Gunung dapat dilihat di gambar 2.1. Pengguna Listrik di kecamatan Pagar Gunung memiliki persentase tertinggi, dengan banyak pengguna sebesar 3.824 dan non listrik sebanyak 11 pengguna. Untuk pengguna listrik, mayoritas menggunakan listrik PLN.

Dari segi sosial, menggunakan data podes, dapat dilihat bahwa 100 persen desa/kelurahan di Kecamatan Pagar Gunung telah menggunakan Gas LPG sebagai bahan bakar masak. Penerangan jalan di desa/kelurahan di Kecamatan Pagar Gunung 100 persen menggunakan listrik pemerintah.

Gambar 2.1
Figures

Jumlah pengguna listrik dan bukan pengguna listrik di kecamatan Pagar Gunung menurut desa/Kelurahan tahun 2019



Sumber/Source : BPS, Pendataan Potensi Desa (Podes)/ BPS–Statistics Indonesia, Village Potential Data Collection

2. SOSIAL DAN KESEJAHTERAAN RAKYAT SOCIAL AND WELFARE

2.1. PENDIDIKAN EDUCATION

Tabel 2.1.1 Jumlah Desa¹/Kelurahan yang Memiliki Fasilitas Sekolah Menurut Kelurahan/Desa dan Tingkat Pendidikan, 2014-2019
Table 2.1.1 *Number of Villages¹/Kelurahan Having Educational Facilities by Village and Educational Level, 2014-2019*

Kelurahan/Desa Kelurahan/Village	SD Primary School			SMP Junior High School		
	2014	2018	2019	2014	2018	2019
(1)	(2)	(3)	(4)	(5)	(6)	(7)
Kedaton	2	2	2	0	0	0
Tanjung Agung	1	1	1	0	0	0
Pagar Agung	0	0	0	0	0	0
Muara Dua	1	1	1	0	0	0
Penantian	1	1	1	0	0	0
Merindu	1	1	1	0	0	0
Germidar Ulu	1	1	1	0	0	0
Germidar Ilir	1	1	1	0	0	0
Rimba Sujud	1	1	1	1	1	1
Pagar Alam	0	0	0	0	0	0
Padang Pagun	1	1	1	0	0	0
Kupang	0	0	0	0	0	0
Danau	0	0	0	0	0	0
Siring Agung	1	1	1	0	0	0
Batu Rusa	0	0	0	0	0	0
Karang Agung	1	1	1	0	0	0
Sawah Darat	1	1	1	0	0	0
Air Lingkar	1	1	1	0	0	0
Lesung Batu	1	1	1	1	1	1
Bandung Agung	1	1	1	0	0	1
Kecamatan Pagar Gunung	16	16	16	2	2	3

Lanjutan Tabel/*Continued Table 2.1.1*

Kelurahan/Desa Kelurahan/Village	SMA Senior High School			SMK Vocational School		
	2014	2018	2019	2014	2018	2019
(1)	(2)	(3)	(4)	(5)	(6)	(7)
Kedaton	0	0	0	0	0	0
Tanjung Agung	0	0	0	0	0	0
Pagar Agung	0	0	0	0	0	0
Muara Dua	0	0	0	0	0	0
Penantian	0	0	0	0	0	0
Merindu	0	0	0	0	0	0
Germidar Ulu	0	0	0	0	0	0
Germidar Ilir	0	0	0	0	0	0
Rimba Sujud	0	0	0	0	0	0
Pagar Alam	0	0	0	0	0	0
Padang Pagun	0	0	0	0	0	0
Kupang	0	0	0	0	0	0
Danau	0	0	0	0	0	0
Siring Agung	1	1	1	0	0	0
Batu Rusa	0	0	0	0	0	0
Karang Agung	0	0	0	0	0	0
Sawah Darat	0	0	0	0	0	0
Air Lingkar	0	0	0	0	0	0
Lesung Batu	0	0	0	0	0	0
Bandung Agung	0	0	0	0	0	0
Kecamatan Pagar Gunung	1	1	1	0	0	0

Lanjutan Tabel/*Continued Table 2.1.1*

Kelurahan/Desa Kelurahan/Village	Perguruan Tinggi University		
	2014	2018	2019
(1)	(2)	(3)	(4)
Kedaton	0	0	0
Tanjung Agung	0	0	0
Pagar Agung	0	0	0
Muara Dua	0	0	0
Penantian	0	0	0
Merindu	0	0	0
Germidar Ulu	0	0	0
Germidar Ilir	0	0	0
Rimba Sujud	0	0	0
Pagar Alam	0	0	0
Padang Pagun	0	0	0
Kupang	0	0	0
Danau	0	0	0
Siring Agung	0	0	0
Batu Rusa	0	0	0
Karang Agung	0	0	0
Sawah Darat	0	0	0
Air Lingkar	0	0	0
Lesung Batu	0	0	0
Bandung Agung	0	0	0
Kecamatan Pagar Gunung	0	0	0

Catatan/Note: 'Desa' pada tabel ini termasuk Unit Permukiman Transmigrasi (UPT) yang masih dibina oleh kementerian terkait dan nagari di Provinsi Sumatera Barat/*Villages in this table include Transmigration Settlement Unit which is still fostered by the relevant ministries and the nagari in the Province of Sumatera Barat*

BPS, Pendataan Potensi Desa (Podes)/ *BPS-Statistics Indonesia, Village Potential Data*

2.2 KESEHATAN HEALTH

Tabel 2.2.1 Jumlah Desa¹/Kelurahan Yang Memiliki Sarana Kesehatan Menurut Kelurahan/Desa, 2014--2019
Number of Villages¹ Having Health Facilities by Kelurahan/Village, 2014--2019

Kelurahan/Desa Kelurahan/Village	Rumah Sakit Hospital			Rumah Sakit Bersalin Maternity Hospital		
	2014	2018	2019	2014	2018	2019
(1)	(2)	(3)	(4)	(5)	(6)	(7)
Kedaton	0	0	0	0	0	0
Tanjung Agung	0	0	0	0	0	0
Pagar Agung	0	0	0	0	0	0
Muara Dua	0	0	0	0	0	0
Penantian	0	0	0	0	0	0
Merindu	0	0	0	0	0	0
Germidar Ulu	0	0	0	0	0	0
Germidar Ilir	0	0	0	0	0	0
Rimba Sujud	0	0	0	0	0	0
Pagar Alam	0	0	0	0	0	0
Padang Pagun	0	0	0	0	0	0
Kupang	0	0	0	0	0	0
Danau	0	0	0	0	0	0
Siring Agung	0	0	0	0	0	0
Batu Rusa	0	0	0	0	0	0
Karang Agung	0	0	0	0	0	0
Sawah Darat	0	0	0	0	0	0
Air Lingkar	0	0	0	0	0	0
Lesung Batu	0	0	0	0	0	0
Bandung Agung	0	0	0	0	0	0
Kecamatan Pagar Gunung	0	0	0	0	0	0

Lanjutan Tabel/*Continued Table 2.2.1*

Kelurahan/Desa Kelurahan/Village	Poliklinik Polyclinic			Puskesmas Public Health Center		
	2014	2018	2019	2014	2018	2019
(1)	(2)	(3)	(4)	(5)	(6)	(7)
Kedaton	0	0	0	0	0	0
Tanjung Agung	0	1	0	1	2	1
Pagar Agung	0	0	0	0	0	0
Muara Dua	0	0	0	0	0	0
Penantian	0	0	0	0	0	0
Merindu	0	0	0	0	0	0
Germidar Ulu	0	0	0	0	0	0
Germidar Ilir	0	0	0	0	0	0
Rimba Sujud	0	0	0	0	0	0
Pagar Alam	0	0	0	0	0	0
Padang Pagun	0	0	0	0	0	0
Kupang	0	0	0	0	0	0
Danau	0	0	0	0	0	0
Siring Agung	0	0	0	0	0	0
Batu Rusa	0	0	0	0	0	0
Karang Agung	0	0	0	0	0	0
Sawah Darat	0	0	0	0	0	0
Air Lingkar	0	0	0	0	0	0
Lesung Batu	0	0	0	0	0	0
Bandung Agung	0	0	0	0	0	0
Kecamatan Pagar Gunung	0	1	0	1	2	1

Lanjutan Tabel/*Continued Table 2.2.1*

Kelurahan/Desa Kelurahan/Village	Puskesmas Pembantu Subsidiary of Public Health Center			Apotek Pharmacy		
	2014	2018	2019	2014	2018	2019
(1)	(2)	(3)	(4)	(5)	(6)	(7)
Kedaton	0	0	0	0	0	0
Tanjung Agung	0	0	0	0	0	0
Pagar Agung	0	0	0	0	0	0
Muara Dua	0	0	0	0	0	0
Penantian	1	1	1	0	0	0
Merindu	0	0	0	0	0	0
Germidar Ulu	0	0	0	0	0	0
Germidar Ilir	0	0	0	0	0	0
Rimba Sujud	0	0	0	0	0	0
Pagar Alam	0	0	0	0	0	0
Padang Pagun	0	0	0	0	0	0
Kupang	0	0	0	0	0	0
Danau	0	0	0	0	0	0
Siring Agung	0	0	0	0	0	0
Batu Rusa	0	0	0	0	0	0
Karang Agung	0	0	0	0	0	0
Sawah Darat	0	0	0	0	0	0
Air Lingkar	0	0	0	0	0	0
Lesung Batu	0	0	0	0	0	0
Bandung Agung	0	0	0	0	0	0

Catatan/Note: ¹ Desa pada tabel ini termasuk Unit Permukiman Transmigrasi (UPT) yang masih dibina oleh kementerian terkait dan nagari di Provinsi Sumatera Barat/Villages in this table include Transmigration Settlement Unit which is still fostered by the relevant ministries and the nagari in the Province of Sumatera Barat

BPS, Pendataan Potensi Desa (Podes)/BPS-Statistics Indonesia, Village Potential Data

Tabel
Table

2.2.2

Jumlah Tenaga Kesehatan Menurut Kelurahan/Desa Tahun 2019
Number of Medical Personnel by kelurahan/Village, 2019

Kelurahan/Desa Kelurahan/Village	Dokter Doctor	Perawat Nurse	Bidan Midwife	Farmasi Pharma- ceutical	Ahli Gizi Nutritionist
(1)	(2)	(3)	(4)	(5)	(6)
Kedaton
Tanjung Agung
Pagar Agung
Muara Dua
Penantian
Merindu
Germidar Ulu
Germidar Ilir
Rimba Sujud
Pagar Alam
Padang Pagun
Kupang
Danau
Siring Agung
Batu Rusa
Karang Agung
Sawah Darat
Air Lingkar
Lesung Batu
Bandung Agung
Kecamatan Pagar Gunung	1	-	9	-	-

Catatan/Note: ...= tidak tersedia data level Kelurahan/Desa

Sumber/Source: Kementerian Kesehatan, <http://sisdmk.bppsdkm.kemkes.go.id> Ministry of Health, <http://sisdmk.bppsdkm.kemkes.go.id>

Tabel 2.2.3
Table

Jumlah Rumah Sakit Umum, Rumah Sakit Khusus, dan Puskesmas Menurut Kelurahan/Desa, 2018 dan 2019
Number of General Hospital, Special Hospital, and Public Health Center by Kelurahan/Village, 2018 dan 2019

Kelurahan/Desa Kelurahan/Village	Rumah Sakit Umum General Hospital		Rumah Sakit Khusus Special Hospital		Rumah Sakit Bersalin/ Rumah Bersalin Maternity Hospital		Puskesmas Public Health Center	
	2018	2019	2018	2019	2018	2019	2018	2019
(1)	(2)	(3)	(4)	(5)	(6)	(7)	(8)	(9)
Kedaton	0	0	0	0	0	0	0	0
Tanjung Agung	0	0	0	0	0	0	2	1
Pagar Agung	0	0	0	0	0	0	0	0
Muara Dua	0	0	0	0	0	0	0	0
Penantian	0	0	0	0	0	0	0	0
Merindu	0	0	0	0	0	0	0	0
Germidar Ulu	0	0	0	0	0	0	0	0
Germidar Ilir	0	0	0	0	0	0	0	0
Rimba Sujud	0	0	0	0	0	0	0	0
Pagar Alam	0	0	0	0	0	0	0	0
Padang Pagun	0	0	0	0	0	0	0	0
Kupang	0	0	0	0	0	0	0	0
Danau	0	0	0	0	0	0	0	0
Siring Agung	0	0	0	0	0	0	0	0
Batu Rusa	0	0	0	0	0	0	0	0
Karang Agung	0	0	0	0	0	0	0	0
Sawah Darat	0	0	0	0	0	0	0	0
Air Lingkar	0	0	0	0	0	0	0	0
Lesung Batu	0	0	0	0	0	0	0	0
Bandung Agung	0	0	0	0	0	0	0	0
Kecamatan Pagar Gunung	0	0	0	0	0	0	2	1

Lanjutan Tabel/*Continued Table 2.2.3*

Kelurahan/Desa Kelurahan/Village	Klinik/Balai Kesehatan Medical Clinic		Posyandu Integrated Service Post		Polindes Village Maternity Cottage	
	2018	2019	2018	2019	2018	2019
(1)	(2)	(3)	(4)	(5)	(6)	(7)
Kedaton	0	0	2	1	0	0
Tanjung Agung	0	0	2	1	0	0
Pagar Agung	0	0	1	1	0	0
Muara Dua	0	0	1	1	0	0
Penantian	0	0	1	1	0	0
Merindu	0	0	1	1	0	0
Germidar Ulu	0	0	2	1	0	0
Germidar Ilir	0	0	1	1	0	0
Rimba Sujud	0	0	2	1	0	0
Pagar Alam	0	0	1	1	0	0
Padang Pagun	0	0	2	1	0	0
Kupang	0	0	2	1	0	0
Danau	0	0	2	1	0	0
Siring Agung	0	0	2	1	0	0
Batu Rusa	0	0	1	1	0	0
Karang Agung	0	0	2	1	0	0
Sawah Darat	0	0	2	1	0	0
Air Lingkar	0	0	3	1	0	0
Lesung Batu	0	0	2	1	0	0
Bandung Agung	0	0	1	1	0	0
Kecamatan Pagar Gunung	0	0	33	20	0	1

Catatan/Note:..

Sumber/Source: Kementerian Kesehatan, Profil Kesehatan Indonesia/Ministry of Health, Health Profile of Indonesia

2.3 AGAMA DAN SOSIAL LAINNYA RELIGION AND OTHER SOCIAL AFFAIRS

Tabel 2.3.1 Jumlah Penduduk Menurut Kelurahan/Desa dan Agama yang Dianut, 2019
Table **2.3.1** Population by Kelurahan/Village and Religion, 2019

Kelurahan/Desa Kelurahan/Village	Islam	Protestan Protestant	Katolik Catholic	Hindu	Budha Buddha	Lainnya Others
(1)	(2)	(3)	(4)	(5)	(6)	(7)
Kedaton
Tanjung Agung
Pagar Agung
Muara Dua
Penantian
Merindu
Germidar Ulu
Germidar Ilir
Rimba Sujud
Pagar Alam
Padang Pagun
Kupang
Danau
Siring Agung
Batu Rusa
Karang Agung
Sawah Darat
Air Lingkar
Lesung Batu
Bandung Agung
Kecamatan Pagar Gunung	13,455	-	5	-	-	-

Catatan/Note: ...= tidak tersedia data level Kelurahan/Desa
Sumber/Source: Kementerian Agama Kabupaten Lahat

Tabel 2.3.2
Table

Jumlah Tempat Peribadatan Menurut Kelurahan/Desa, 2019
Number of Places of Worship by Kelurahan/Village and Religion, 2019

Kelurahan/Desa Kelurahan/Village	Masjid Mosque	Mushola Pray Room	Gereja Protestan Protestant Church	Gereja Katholik Catholic Church	Pura Temple	Vihara
(1)	(2)	(3)	(4)	(5)	(6)	(7)
Kedaton
Tanjung Agung
Pagar Agung
Muara Dua
Penantian
Merindu
Germidar Ulu
Germidar Ilir
Rimba Sujud
Pagar Alam
Padang Pagun
Kupang
Danau
Siring Agung
Batu Rusa
Karang Agung
Sawah Darat
Air Lingkar
Lesung Batu
Bandung Agung
Kecamatan Pagar Gunung	21	-	-	-	-	-

Catatan/Note: ...= tidak tersedia data level Kelurahan/Desa

Sumber/Source: Kementerian Agama Kabupaten Lahat

2.4 SOSIAL LAINNYA OTHER SOCIAL AFFAIRS

Tabel 2.4.1 Banyaknya Keluarga Menurut Desa/Kelurahan dan Jenis Pengguna Listrik di Kecamatan Pagar Gunung, 2019
Number of Electricity User in Pagar Gunung District in 2019

Kelurahan/Desa Kelurahan/Village	Pengguna Listrik/ Electricity User			Bulan Pengguna Listrik/ Non Electricity User
	PLN	Non PLN	Jumlah	
(1)	(2)	(3)	(4)	(5)
Kedaton	331	0	331	0
Tanjung Agung	377	0	377	0
Pagar Agung	39	0	39	0
Muara Dua	98	0	98	1
Penantian	177	0	177	0
Merindu	102	0	102	0
Germidar Ulu	132	0	132	2
Germidar Ilir	113	0	113	2
Rimba Sujud	100	0	100	0
Pagar Alam	100	0	100	0
Padang Pagun	384	0	384	0
Kupang	152	0	152	0
Danau	112	0	112	0
Siring Agung	154	0	154	0
Batu Rusa	128	0	128	2
Karang Agung	284	0	284	0
Sawah Darat	106	0	106	0
Air Lingkar	323	0	323	4
Lesung Batu	417	0	417	0
Bandung Agung	195	0	195	0
Kecamatan Pagar Gunung	3824	0	3824	11

Catatan/Note:

Sumber/Source: BPS, Pendataan Potensi Desa (Podes)/ BPS-
Statistics Indonesia, Village Potential Data Collection

Tabel 2.4.2 Banyaknya Desa/Kelurahan Menurut Keberadaan Penerangan Jalan Utama Desa/Kelurahan di Kecamatan Pagar Gunung, 2014, 2018, dan 2019
Number of Lights in Pagar Gunung District in 2019

Sumber Penerangan Utama/ Source of Primer Lights	2014	2018	2019
(1)	(2)	(3)	(4)
Listrik Pemerintah	20	20	20
Listrik Non Pemerintah	0	0	0
Non Listrik	0	0	0
Kecamatan Pagar Gunung	20	20	20

Catatan/Note:

Sumber/Source: BPS, Pendataan Potensi Desa (Podes)/ BPS-
Statistics Indonesia, Village Potential Data Collection

Tabel
Table 2.4.3 **Banyaknya Desa/Kelurahan Menurut Jenis Bahan Bakar untuk Memasak yang Digunakan Oleh Sebagian Besar Keluarga di Kecamatan Pagar Gunung, 2014, 2018, dan 2019**

Jenis Bahan Bakar	2014	2018	2019
(1)	(2)	(3)	(4)
Gas Kota	0	0	0
LPG 3 Kg	2	20	20
LPG lebih dari 3 Kg	0	0	0
Minyak Tanah	0	0	0
Kayu Bakar	18	0	0
Lainnya	0	0	0

Catatan/Note: * = Termasuk yang LPG lebih dari 3 kg

Sumber/Source: BPS, Pendataan Potensi Desa (Podes)/ BPS-
Statistics Indonesia, Village Potential Data Collection

Tabel
Table 2.4.4

**Banyaknya Desa/Kelurahan Menurut Sumber Air Minum
Sebagian Besar Keluarga di Kecamatan Pagar Gunung,
2014, 2018, dan 2019**

Sumber Air Minum	2014	2018	2019
(1)	(2)	(3)	(4)
Air Kemasan Bermerk	0	0	0
Air Isi Ulang	1	0	0
Ledeng Dengan Meteran	0	0	2
Ledeng Tanpa Meteran	0	0	0
Sumur Bor atau Pompa	0	2	2
Sumur	10	2	1
Mata Air	9	12	13
"Sungai/Danau/Kolam/ Waduk/Situ/ Embung/Bendungan"	0	4	4
Air Hujan	0	0	0
Lainnya	0	0	0

Catatan/Note:

Sumber/Source: BPS, Pendataan Potensi Desa (Podes)/ BPS-
Statistics Indonesia, Village Potential Data Collection

Tabel
Table 2.4.5 **Banyaknya Desa/Kelurahan Menurut Penggunaan Fasilitas Tempat Buang Air Besar Sebagian Besar Keluarga di Kecamatan Pagar Gunung, 2014, 2018, dan 2019**

Jenis Bahan Bakar	2014	2018	2019
(1)	(2)	(3)	(4)
Jamban Sendiri	1	3	3
Jamban Bersama	1	0	0
Jamban Umum	9	3	1
Bukan Jamban	9	14	16

Catatan/Note:

Sumber/Source: BPS, Pendataan Potensi Desa (Podes)/ BPS–
Statistics Indonesia, Village Potential Data Collection

Tabel 2.4.6 Kemudahan Untuk Mencapai Sarana Pendidikan Terdekat Bagi Desa/Kelurahan yang Tidak ada Sarana Pendidikan Menurut Desa/Kelurahan dan Jenjang Pendidikan di Kecamatan Pagar Gunung Tahun 2019

Desa/Kelurahan	SD	MI	SMP	MTs
(1)	(2)	(3)	(4)	(5)
Kedaton	-	Mudah	Sangat Mudah	Mudah
Tanjung Agung	-	Mudah	Mudah	Mudah
Pagar Agung	Mudah	Mudah	Mudah	Mudah
Muara Dua	-	Mudah	Mudah	Mudah
Penantian	-	Mudah	Mudah	Mudah
Merindu	-	Mudah	Mudah	Mudah
Germidar Ulu	-	Mudah	Mudah	Mudah
Germidar Ilir	-	Mudah	Mudah	Mudah
Rimba Sujud	-	Mudah	-	Mudah
Pagar Alam	Mudah	Mudah	Mudah	Mudah
Padang Pagun	-	Mudah	Mudah	Mudah
Kupang	Mudah	Mudah	Mudah	Mudah
Danau	Mudah	Mudah	Mudah	Mudah
Siring Agung	-	Mudah	Mudah	Mudah
Batu Rusa	Mudah	Mudah	Mudah	Mudah
Karang Agung	-	Mudah	Mudah	Mudah
Sawah Darat	-	Mudah	Mudah	Mudah
Air Lingkar	-	Mudah	Mudah	Mudah
Lesung Batu	-	Mudah	-	Mudah
Bandung Agung	Mudah	-	Mudah	-

Catatan/Note:

Sumber/Source: BPS, Pendataan Potensi Desa (Podes)/ BPS-
Statistics Indonesia, Village Potential Data Collection

Lanjutan Tabel/*Continued Table 2.4.6*

Desa/Kelurahan	SMA	MA	SMK	Akademi/ Perguruan Tinggi
(1)	(2)	(3)	(4)	(5)
Kedaton	Mudah	Mudah	Mudah	Mudah
Tanjung Agung	Mudah	Mudah	Mudah	Mudah
Pagar Agung	Mudah	Mudah	Mudah	Mudah
Muara Dua	Mudah	Mudah	Mudah	Mudah
Penantian	Mudah	Mudah	Mudah	Mudah
Merindu	Mudah	Mudah	Mudah	Mudah
Germidar Ulu	Mudah	Mudah	Mudah	Mudah
Germidar Ilir	Mudah	Mudah	Mudah	Mudah
Rimba Sujud	Mudah	Mudah	Mudah	Mudah
Pagar Alam	Mudah	Mudah	Mudah	Mudah
Padang Pagun	Mudah	Mudah	Mudah	Mudah
Kupang	Mudah	Mudah	Mudah	Mudah
Danau	Mudah	Mudah	Mudah	Mudah
Siring Agung	-	Mudah	Mudah	Mudah
Batu Rusa	Mudah	Mudah	Mudah	Mudah
Karang Agung	Mudah	Mudah	Mudah	Mudah
Sawah Darat	Mudah	Mudah	Mudah	Mudah
Air Lingkar	Mudah	Mudah	Mudah	Mudah
Lesung Batu	Mudah	Mudah	Mudah	Mudah
Bandung Agung	Mudah	Mudah	Mudah	Mudah

Catatan/Note:

Sumber/Source: BPS, Pendataan Potensi Desa (Podes)/ *BPS-
Statistics Indonesia, Village Potential Data Collection*

Tabel
Table 2.4.7

**Kemudahan Mencapai Sarana Kesehatan Terdekat
Bagi Desa/Kelurahan yang Tidak ada Sarana Kesehatan
Menurut Desa/Kelurahan dan Jenis Sarana Kesehatan di
Kecamatan Pagar Gunung Tahun 2019**

Desa/Kelurahan	Rumah Sakit	RumahSakit Bersalin	Poliklinik/Balai Pengobatan
(1)	(2)	(3)	(4)
Kedaton	Mudah	Mudah	Mudah
Tanjung Agung	Mudah	Mudah	Mudah
Pagar Agung	Mudah	Mudah	Mudah
Muara Dua	Mudah	Mudah	Mudah
Penantian	Mudah	Mudah	Mudah
Merindu	Mudah	Mudah	Mudah
Germidar Ulu	Mudah	Mudah	Mudah
Germidar Ilir	Mudah	Mudah	Mudah
Rimba Sujud	Mudah	Mudah	Mudah
Pagar Alam	Mudah	Mudah	Mudah
Padang Pagun	Mudah	Mudah	Mudah
Kupang	Mudah	Mudah	Mudah
Danau	Mudah	Mudah	Mudah
Siring Agung	Mudah	Mudah	Mudah
Batu Rusa	Mudah	Mudah	Mudah
Karang Agung	Mudah	Mudah	Mudah
Sawah Darat	Mudah	Mudah	Mudah
Air Lingkar	Mudah	Mudah	Mudah
Lesung Batu	Mudah	Mudah	Mudah
Bandung Agung	Mudah	Mudah	Mudah

Catatan/Note:

Sumber/Source: BPS, Pendataan Potensi Desa (Podes)/ BPS-
Statistics Indonesia, Village Potential Data Collection

Lanjutan Tabel/*Continued Table 2.4.7*

Desa/Kelurahan	PuskesmasRawatnap	Puskesmas Tanpa Rawat Inap	Apotek
(1)	(2)	(3)	(4)
Kedaton	Mudah	Mudah	Mudah
Tanjung Agung	Mudah	Mudah	Mudah
Pagar Agung	Mudah	Mudah	Mudah
Muara Dua	Mudah	Mudah	Mudah
Penantian	Mudah	Mudah	Mudah
Merindu	Mudah	Mudah	Mudah
Germidar Ulu	Mudah	Mudah	Mudah
Germidar Ilir	Mudah	Mudah	Mudah
Rimba Sujud	Mudah	Mudah	Mudah
Pagar Alam	Mudah	Mudah	Mudah
Padang Pagun	Mudah	Mudah	Mudah
Kupang	Mudah	Mudah	Mudah
Danau	Mudah	Mudah	Mudah
Siring Agung	Mudah	Mudah	Mudah
Batu Rusa	Mudah	Mudah	Mudah
Karang Agung	Mudah	Mudah	Mudah
Sawah Darat	Mudah	Mudah	Mudah
Air Lingkar	Mudah	Mudah	Mudah
Lesung Batu	Mudah	Mudah	Mudah
Bandung Agung	Mudah	Mudah	Mudah

Catatan/Note:

Sumber/Source: BPS, Pendataan Potensi Desa (Podes)/ *BPS-Statistics Indonesia, Village Potential Data Collection*

Tabel 2.4.8 Banyaknya Warga Penderita Gizi Buruk Menurut Desa/ Kelurahan di Kecamatan Pagar Gunung, 2017 dan 2018

Desa/Kelurahan	2017	2018
(1)	(2)	(3)
Kedaton	0	0
Tanjung Agung	0	0
Pagar Agung	0	0
Muara Dua	0	0
Penantian	0	0
Merindu	0	0
Germidar Ulu	0	0
Germidar Ilir	0	0
Rimba Sujud	0	0
Pagar Alam	0	0
Padang Pagun	0	0
Kupang	0	0
Danau	0	0
Siring Agung	1	0
Batu Rusa	0	0
Karang Agung	0	0
Sawah Darat	0	0
Air Lingkar	0	0
Lesung Batu	0	0
Bandung Agung	0	0
Kecamatan Pagar Gunung	1	0

Catatan/Note:

Sumber/Source: BPS, Pendataan Potensi Desa (Podes)/ BPS-
Statistics Indonesia, Village Potential Data Collection

Tabel
Table 2.4.9 **Banyaknya Kejadian Bencana Alam Menurut Desa/**
Kelurahan dan Jenis Bencana Alam di Kecamatan Pagar
Gunung Tahun 2018

Desa/Kelurahan	Gempa Bumi	Tsunami	Gunung Meletus	Tanah Longsor
(1)	(2)	(3)	(4)	(5)
Kedaton	0	0	0	0
Tanjung Agung	0	0	0	0
Pagar Agung	0	0	0	0
Muara Dua	0	0	0	0
Penantian	0	0	0	0
Merindu	0	0	0	0
Germidar Ulu	0	0	0	0
Germidar Ilir	0	0	0	0
Rimba Sujud	0	0	0	0
Pagar Alam	0	0	0	0
Padang Pagun	0	0	0	0
Kupang	0	0	0	0
Danau	0	0	0	0
Siring Agung	0	0	0	0
Batu Rusa	0	0	0	0
Karang Agung	0	0	0	0
Sawah Darat	0	0	0	0
Air Lingkar	0	0	0	0
Lesung Batu	0	0	0	0
Bandung Agung	0	0	0	0
Kecamatan Pagar Gunung	0	0	0	0

Catatan/Note:

Sumber/Source: BPS, Pendataan Potensi Desa (Podes)/ BPS–
Statistics Indonesia, Village Potential Data Collection

Lanjutan Tabel/*Continued Table* 2.4.9

Desa/Kelurahan	Banjir	Banjir Bandang	Kekeringan
(1)	(2)	(3)	(4)
Kedaton	0	0	0
Tanjung Agung	0	0	0
Pagar Agung	0	0	0
Muara Dua	0	0	0
Penantian	0	0	0
Merindu	0	0	0
Germidar Ulu	0	0	0
Germidar Ilir	0	0	0
Rimba Sujud	0	0	0
Pagar Alam	0	0	0
Padang Pagun	0	0	0
Kupang	0	0	0
Danau	0	0	0
Siring Agung	0	0	0
Batu Rusa	0	0	0
Karang Agung	0	0	0
Sawah Darat	0	0	0
Air Lingkar	0	0	0
Lesung Batu	0	0	0
Bandung Agung	0	0	0
Kecamatan Pagar Gunung	0	0	0

Catatan/Note:

Sumber/Source: BPS, Pendataan Potensi Desa (Podes)/ BPS-
Statistics Indonesia, Village Potential Data Collection

Lanjutan Tabel/*Continued Table 2.4.9*

Desa/Kelurahan	Kebakaran Hutan dan Lahan	Angin Puyuh/ Puting Beliung/ Topan	Gelombang Pasang Laut
(1)	(2)	(3)	(4)
Kedaton	0	0	0
Tanjung Agung	0	0	0
Pagar Agung	0	0	0
Muara Dua	0	0	0
Penantian	0	0	0
Merindu	0	0	0
Germidar Ulu	0	0	0
Germidar Ilir	0	0	0
Rimba Sujud	0	0	0
Pagar Alam	0	0	0
Padang Pagun	0	0	0
Kupang	0	0	0
Danau	0	0	0
Siring Agung	0	0	0
Batu Rusa	0	0	0
Karang Agung	0	0	0
Sawah Darat	0	0	0
Air Lingkar	0	0	0
Lesung Batu	0	0	0
Bandung Agung	0	0	0
Kecamatan Pagar Gunung	0	0	0

Catatan/Note:

Sumber/Source: BPS, Pendataan Potensi Desa (Podes)/ BPS–
Statistics Indonesia, Village Potential Data Collection

Tabel 2.4.10 Banyaknya Korban Jiwa Akibat Bencana Alam Menurut Desa/Kelurahan dan Jenis Bencana Alam di Kecamatan Pagar Gunung Tahun 2018

Desa/Kelurahan	Gempa Bumi	Tsunami	Gunung Meletus	Tanah Longsor
(1)	(2)	(3)	(4)	(5)
Kedaton	0	0	0	0
Tanjung Agung	0	0	0	0
Pagar Agung	0	0	0	0
Muara Dua	0	0	0	0
Penantian	0	0	0	0
Merindu	0	0	0	0
Germidar Ulu	0	0	0	0
Germidar Ilir	0	0	0	0
Rimba Sujud	0	0	0	0
Pagar Alam	0	0	0	0
Padang Pagun	0	0	0	0
Kupang	0	0	0	0
Danau	0	0	0	0
Siring Agung	0	0	0	0
Batu Rusa	0	0	0	0
Karang Agung	0	0	0	0
Sawah Darat	0	0	0	0
Air Lingkar	0	0	0	0
Lesung Batu	0	0	0	0
Bandung Agung	0	0	0	0
Kecamatan Pagar Gunung	0	0	0	0

Catatan/Note:

Sumber/Source: BPS, Pendataan Potensi Desa (Podes)/ BPS–
Statistics Indonesia, Village Potential Data Collection

Lanjutan Tabel/*Continued Table 2.4.10*

Desa/Kelurahan	Banjir	Banjir Bandang	Kekeringan
(1)	(2)	(3)	(4)
Kedaton	0	0	0
Tanjung Agung	0	0	0
Pagar Agung	0	0	0
Muara Dua	0	0	0
Penantian	0	0	0
Merindu	0	0	0
Germidar Ulu	0	0	0
Germidar Ilir	0	0	0
Rimba Sujud	0	0	0
Pagar Alam	0	0	0
Padang Pagun	0	0	0
Kupang	0	0	0
Danau	0	0	0
Siring Agung	0	0	0
Batu Rusa	0	0	0
Karang Agung	0	0	0
Sawah Darat	0	0	0
Air Lingkar	0	0	0
Lesung Batu	0	0	0
Bandung Agung	0	0	0
Kecamatan Pagar Gunung	0	0	0

Catatan/Note:

Sumber/Source: BPS, Pendataan Potensi Desa (Podes)/ BPS–
Statistics Indonesia, Village Potential Data Collection

Lanjutan Tabel/*Continued Table* 2.4.10

Desa/Kelurahan	Kebakaran Hutan dan Lahan	Angin Puyuh/ Puting Beliung/ Topan	Gelombang Pasang Laut
(1)	(2)	(3)	(4)
Kedaton	0	0	0
Tanjung Agung	0	0	0
Pagar Agung	0	0	0
Muara Dua	0	0	0
Penantian	0	0	0
Merindu	0	0	0
Germidar Ulu	0	0	0
Germidar Ilir	0	0	0
Rimba Sujud	0	0	0
Pagar Alam	0	0	0
Padang Pagun	0	0	0
Kupang	0	0	0
Danau	0	0	0
Siring Agung	0	0	0
Batu Rusa	0	0	0
Karang Agung	0	0	0
Sawah Darat	0	0	0
Air Lingkar	0	0	0
Lesung Batu	0	0	0
Bandung Agung	0	0	0
Kecamatan Pagar Gunung	0	0	0

Catatan/Note:

Sumber/Source: BPS, Pendataan Potensi Desa (Podes)/ BPS–
Statistics Indonesia, Village Potential Data Collection

Tabel 2.4.11 Keberadaan Fasilitas/Upaya Antisipasi/Mitigasi Bencana Alam Menurut Desa/Kelurahan di Kecamatan Pagar Gunung Tahun 2019

Desa/Kelurahan	Sistem Peringatan Dini Bencana Alam	Sistem Peringatan Dini Khusus Tsunami	Perlengkapan Keselamatan
(1)	(2)	(3)	(4)
Kedaton	Tidak Ada	Tidak Ada	Tidak Ada
Tanjung Agung	Tidak Ada	Tidak Ada	Tidak Ada
Pagar Agung	Tidak Ada	Tidak Ada	Tidak Ada
Muara Dua	Tidak Ada	Tidak Ada	Tidak Ada
Penantian	Tidak Ada	Tidak Ada	Tidak Ada
Merindu	Tidak Ada	Tidak Ada	Tidak Ada
Germidar Ulu	Tidak Ada	Tidak Ada	Tidak Ada
Germidar Ilir	Tidak Ada	Tidak Ada	Tidak Ada
Rimba Sujud	Tidak Ada	Tidak Ada	Tidak Ada
Pagar Alam	Tidak Ada	Tidak Ada	Tidak Ada
Padang Pagun	Tidak Ada	Tidak Ada	Tidak Ada
Kupang	Tidak Ada	Tidak Ada	Tidak Ada
Danau	Tidak Ada	Tidak Ada	Tidak Ada
Siring Agung	Tidak Ada	Tidak Ada	Tidak Ada
Batu Rusa	Tidak Ada	Tidak Ada	Tidak Ada
Karang Agung	Tidak Ada	Tidak Ada	Tidak Ada
Sawah Darat	Tidak Ada	Tidak Ada	Tidak Ada
Air Lingkar	Tidak Ada	Tidak Ada	Tidak Ada
Lesung Batu	Tidak Ada	Tidak Ada	Tidak Ada
Bandung Agung	Tidak Ada	Tidak Ada	Tidak Ada

Catatan/Note:

Sumber/Source: BPS, Pendataan Potensi Desa (Podes)/ BPS–
Statistics Indonesia, Village Potential Data Collection

Lanjutan Tabel/*Continued Table* 2.4.11

Desa/Kelurahan	Rambu-rambu dan Jalur Evakuasi Bencana	Pembuatan, Perawatan, atau Normalisasi: Sungai, Kanal, Tanggul, Parit, Drainase, Waduk, Pantai, dll
(1)	(2)	(3)
Kedaton	Tidak Ada	Tidak Ada
Tanjung Agung	Tidak Ada	Tidak Ada
Pagar Agung	Tidak Ada	Tidak Ada
Muara Dua	Tidak Ada	Tidak Ada
Penantian	Tidak Ada	Tidak Ada
Merindu	Tidak Ada	Tidak Ada
Germidar Ulu	Tidak Ada	Tidak Ada
Germidar Ilir	Tidak Ada	Tidak Ada
Rimba Sujud	Tidak Ada	Tidak Ada
Pagar Alam	Tidak Ada	Tidak Ada
Padang Pagun	Tidak Ada	Tidak Ada
Kupang	Tidak Ada	Tidak Ada
Danau	Tidak Ada	Tidak Ada
Siring Agung	Tidak Ada	Tidak Ada
Batu Rusa	Tidak Ada	Tidak Ada
Karang Agung	Tidak Ada	Tidak Ada
Sawah Darat	Tidak Ada	Tidak Ada
Air Lingkar	Tidak Ada	Tidak Ada
Lesung Batu	Tidak Ada	Tidak Ada
Bandung Agung	Tidak Ada	Tidak Ada

Catatan/Note:

Sumber/Source: BPS, Pendataan Potensi Desa (Podes)/ BPS-
Statistics Indonesia, Village Potential Data Collection

Lanjutan Tabel/*Continued Table 2.4.11*

Desa/Kelurahan	Kebakaran Hutan dan Lahan	Angin Puyuh/ Puting Beliung/ Topan	Gelombang Pasang Laut
(1)	(2)	(3)	(4)
Kedaton	0	0	0
Tanjung Agung	0	0	0
Pagar Agung	0	0	0
Muara Dua	0	0	0
Penantian	0	0	0
Merindu	0	0	0
Germidar Ulu	0	0	0
Germidar Ilir	0	0	0
Rimba Sujud	0	0	0
Pagar Alam	0	0	0
Padang Pagun	0	0	0
Kupang	0	0	0
Danau	0	0	0
Siring Agung	0	0	0
Batu Rusa	0	0	0
Karang Agung	0	0	0
Sawah Darat	0	0	0
Air Lingkar	0	0	0
Lesung Batu	0	0	0
Bandung Agung	0	0	0
Kecamatan Pagar Gunung	0	0	0

Catatan/Note:

Sumber/Source: BPS, Pendataan Potensi Desa (Podes)/ BPS–
Statistics Indonesia, Village Potential Data Collection

03

**PERTANIAN, KEHUTANAN, PETERNAKAN DAN
PERIKANAN**
AGRICULTURE, FORESTRY, LIVESTOCK, AND FISHERY

PRODUKSI PERKEBUNAN
KABUPATEN LAHAT DALAM RIBU TON

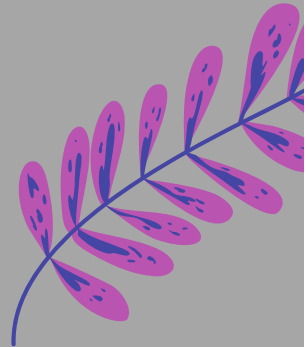

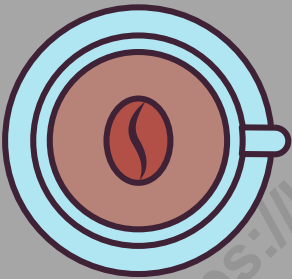
KELAPA SAWIT 25,601

KELAPA 0,316

KARET 32,381

KOPI 23,698

KAKAO/COKELAT 2,375



**BADAN PUSAT STATISTIK
KABUPATEN LAHAT**

PENJELASAN TEKNIS**TECHNICAL NOTES**

1. Lahan sawah adalah lahan pertanian yang berpetak-petak dan dibatasi oleh pematang (galangan), saluran untuk menahan/ menyalurkan air, yang biasanya ditanami padi sawah tanpa memandang dari mana diperoleh atau status lahan tersebut, Lahan yang dimaksud termasuk lahan yang terdaftar di Pajak Bumi Bangunan, luran Pembangunan Daerah, lahan bengkok, lahan serobotan, lahan rawa yang ditanami padi dan lahan bekas tanaman tahunan yang telah dijadikan sawah, baik yang ditanami padi, palawija atau tanaman semusim lainnya.
 2. Data pokok tanaman pangan yang dikumpulkan adalah luas panen dan produktivitas (hasil per hektar), Produksi tanaman pangan merupakan hasil perkalian antara luas panen dengan produktivitas, Pengumpulan data luas panen dilakukan setiap bulan dengan pendekatan area kecamatan di seluruh wilayah Indonesia, Pengumpulan data produktivitas dilakukan melalui pengukuran langsung pada plot ubinan berukuran 2½ m x 2½ m, Pengumpulan data produktivitas dilakukan setiap subround (empat bulanan) pada waktu panen petani,
 3. Data produksi padi dan palawija
1. *Wetland is agricultural land that separated by small dykes to resist water, where the main crop is usually wetland paddy without considering where it is got from or the status of the land, It includes the land that is registered at land income tax office, regional development contribution, 'bengkok' land, illegal ownership, swamps for rice cultivation, and annual crop land mark that has been used as rice field, which are both planted with paddy, secondary crops or the other seasonal crops*
 2. *The main food crops data collected consists of harvested area and productivity (yield per hectare), Food crops production is generated by harvested area multiplied by productivity, The harvested area data is collected every month using sub district area approach in all sub district in Indonesia, The productivity data collection is conducted by a direct measurement in 2½m x 2½m crop cutting plot, The productivity measurement is conducted in every subround (four monthly) at the time when farmers are harvesting their crops,*
 3. *Production of paddy and crops*

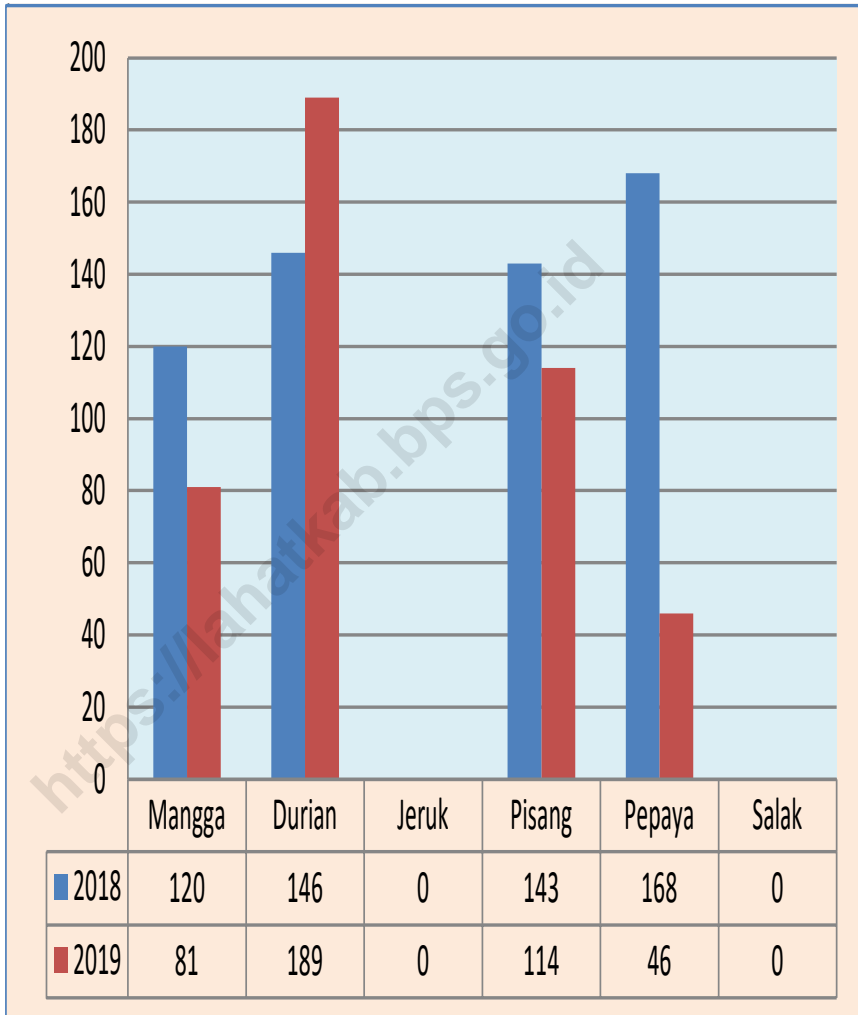
- yang disajikan adalah dalam kualitas: gabah kering giling (padi), pipilan kering (jagung), biji kering (kedelai dan kacang tanah), dan umbi basah (ubi kayu dan ubi jalar).
4. T22, Berdasarkan Undang-Undang No, 41 Tahun 1999 tentang Kehutanan, kawasan hutan dibagi ke dalam kelompok Hutan Konservasi, Hutan Lindung, dan Hutan Produksi.
5. Tanaman sayuran dan buah-buahan semusim
- Tanaman sayuran semusim adalah tanaman sumber vitamin, garam mineral dan lain-lain yang dikonsumsi dari bagian tanaman yang berupa daun, bunga, buah, dan umbinya, yang berumur kurang dari satu tahun.
 - Tanaman buah-buahan semusim adalah tanaman sumber vitamin, garam mineral, dan lain-lain yang dikonsumsi dari bagian tanaman yang berupa buah, berumur kurang dari satu tahun, tidak berbentuk pohon/rumpun tetapi menjalar dan berbatang lunak.
6. Tanaman biofarmaka adalah tanaman yang bermanfaat untuk obat-obatan, kosmetik, dan kesehatan yang dikonsumsi atau digunakan dari bagian-bagian tanaman seperti daun, batang, buah, umbi (rimpang) ataupun akar.
- data are presented in the form of: dry unhusked rice (paddy), dry loose maize (maize), dry shells crops (soybeans and peanuts), and fresh roots (cassava and sweet potatoes).*
4. *In accordance to the Act on Forestry No, 41/1999, forest area is categorized as Conservation Forest, Protection Forest and Production Forest.*
5. *Seasonal vegetable and fruit plants*
- *Seasonal vegetable plants are plants which are the Sources of vitamin, mineral salt, etc, consumed from the part of the plant in the form of leaf, flower, fruit, and root with the age of less than one year.*
 - *Seasonal fruit plants are plants which are the Sources of vitamin, mineral salt, etc, consumed from the part of the plant in the form of fruits, These plants are creeps with the age of less than one year.*
6. *Medicinal plants are plants which are useful for medicine, It is consumed from part of the plant such as leaf, flower, fruit, tuber, and root.*

ULASAN

Kecamatan Pagar Gunung memiliki hasil sumber daya alam pertanian yang cukup banyak. Mulai dari hortikultura, sayuran, buah-buahan, perkebunan hingga biofarmaka. Kecamatan Pagar Gunung memiliki variasi pertanian yang cukup beragam. Produksi Cabe di tahun 2019 di Kecamatan Pagar Gunung adalah sebesar 2 Ton. Dan produksi tomat di tahun tersebut juga sekitar 1 ton di Kecamatan Pagar Gunung.

Produksi Buah-buahan di Kecamatan Pagar Gunung dapat dilihat di dalam gambar 3.1. Melalui gambar tersebut dapat terlihat produksi Buah-buahan di Kecamatan Pagar Gunung didominasi dengan jenis buah mangga, durian, pisang dan pepaya. Produksi buah mangga di kecamatan Pagar Gunung adalah sebesar 120 ton di tahun 2018 dan turun menjadi 81 ton di tahun 2019. Sedangkan untuk buah durian, di tahun 2018 produksinya sebesar 146 Ton dan meningkat pesat di tahun 2019 sebesar 189 Ton. Produksi buah pisang di tahun 2018 adalah sebesar 143 ton dan produksinya di tahun 2019 turun menjadi 114 ton di kecamatan Pagar Gunung. Produksi buah pepaya di tahun 2018 adalah sebesar 168 ton dan produksinya di tahun 2019 turun drastis menjadi 46 ton di kecamatan Pagar Gunung.

Gambar 3.1 **Produksi Buah-buahan di Kecamatan Pagar Gunung**
Figures 3.1 **Tahun 2018-2019**



Sumber/Source : BPS, Pendataan Potensi Desa (Podes)/ BPS–Statistics Indonesia,
 Village Potential Data Collection

3. PERTANIAN, KEHUTANAN, PETERNAKAN, DAN PERIKANAN AGRICULTURE, FORESTRY, LIVESTOCK, AND FISHERY

3.1 HORTIKULTURA HORTICULTURE

Tabel
Table 3.1.1 **Luas Panen Tanaman Sayuran Menurut Kelurahan/Desa dan Jenis Tanaman (ha), 2018 dan 2019**
Harvested Area of Vegetables by Kelurahan/Village and Kind of Plant (ha), 2018 and 2019

Kelurahan/Desa Kelurahan/Village	BawangMerah/Shallot		Cabai/Chili		Kentang/Potato		Kubis/Cabbage	
	2018	2019	2018	2019	2018	2019	2018	2019
(1)	(2)	(3)	(4)	(5)	(6)	(7)	(8)	(9)
Kedaton
Tanjung Agung
Pagar Agung
Muara Dua
Penantian
Merindu
Germidar Ulu
Germidar Ilir
Rimba Sujud
Pagar Alam
Padang
Kupang
Danau
Siring Agung
Batu Rusa
Karang Agung
Sawah Darat
Air Lingkar
Lesung Batu
Bandung Agung
Kecamatan Pagar Gunung	-	-	-	1	-	-	-	-

Lanjutan Tabel/Continued Table 3.1.1

Kecamatan Subdistrict	Petsai Chinese Cabbage		Tomat/Tomato		Wartel Carrot	
	2018	2019	2018	2019	2018	2019
(1)	(10)	(11)	(12)	(13)	(14)	(15)
Kedaton
Tanjung Agung
Pagar Agung
Muara Dua
Penantian
Merindu
Germidar Ulu
Germidar Ilir
Rimba Sujud
Pagar Alam
Padang
Kupang
Danau
Siring Agung
Batu Rusa
Karang Agung
Sawah Darat
Air Lingkar
Lesung Batu
Bandung Agung
Kecamatan Pagar Gunung	-	-	1	-	-	-

Catatan/Note: ...= tidak tersedia data level desa/Kelurahan

Sumber/Source: BPS, Statistik Pertanian Hortikultura SPH-SBS/BPS-Statistics Indonesia, Agricultural Statistic for Horticulture SPH-SBS

Tabel
Table 3.1.2

Produksi Tanaman Sayuran Menurut Kelurahan/Desa dan Jenis Tanaman (ton), 2018 dan 2019
Production of Vegetables by Kelurahan/Village and Kind of Plant (ton), 2018 dan 2019

Kelurahan/Desa Kelurahan/Village	BawangMerah/Shallot		Cabai/Chili		Kentang/Potato		Kubis/Cabbage	
	2018	2019	2018	2019	2018	2019	2018	2019
(1)	(2)	(3)	(4)	(5)	(6)	(7)	(8)	(9)
Kedaton
Tanjung Agung
Pagar Agung
Muara Dua
Penantian
Merindu
Germidar Ulu
Germidar Ilir
Rimba Sujud
Pagar Alam
Padang
Kupang
Danau
Siring Agung
Batu Rusa
Karang Agung
Sawah Darat
Air Lingkar
Lesung Batu
Bandung Agung
Kecamatan Pagar Gunung	-	-	-	2	-	-	-	-

Lanjutan Tabel/*Continued Table* 3.1.2

Kecamatan Subdistrict	Petsai Chinese Cabbage		Tomat/Tomato		Wartel Carrot	
	2018	2019	2018	2019	2018	2019
(1)	(10)	(11)	(12)	(13)	(14)	(15)
Kedaton
Tanjung Agung
Pagar Agung
Muara Dua
Penantian
Merindu
Germidar Ulu
Germidar Ilir
Rimba Sujud
Pagar Alam
Padang
Kupang
Danau
Siring Agung
Batu Rusa
Karang Agung
Sawah Darat
Air Lingkar
Lesung Batu
Bandung Agung
Kecamatan Pagar Gunung	-	-	1	-	-	-

Catatan/Note: ...= tidak tersedia data level desa/Kelurahan

Sumber/Source: BPS, Statistik Pertanian Hortikultura SPH-SBS/BPS-Statistics Indonesia, Agricultural Statistic for Horticulture SPH-SBS

Tabel 3.1.3 Luas Panen Tanaman Sayuran dan Buah-buahan Semusim Menurut Jenis Tanaman (ha), 2016–2019
Harvested Area of Seasonal Vegetables and Fruits by Kind of Plant (ha), 2016–2019

Jenis Tanaman Kind of Plants	2016	2017	2018	2019
(1)	(2)	(3)	(4)	(5)
Sayuran/ Vegetables
Bawang Daun/ Wlech Onion
Bawang Merah/ Shallot
Bawang Putih/ Garlic
Bayam/ Spinach
Buncis/ Green Bean
Cabai Besar/ Chili (Capsicum Annum)
Cabai Rawit/ Chili (Capsicum Frutescens)
Cabai/ Chili
Jamur/ Mushroom
Kacang Merah/ Red Bean
Kacang Panjang/ Yardlong Bean
Kangkung/ Kangkong
Kembang Kol/ Cauliflower
Kentang/ Potato
Ketimun/ Cucumber
Kubis/ Cabbage
Labu Siam/ Chayote
Lobak/ Radish
Paprika/ Bell Pepper
Petsai/ Chinese Cabbage
Terung/ Eggplant
Tomat/ Tomato
Wortel/ Carrot
Buah-buahan/ Fruits
Blewah/ Cantaloupe
Melon/ Melon
Semangka/ Watermelon
Stroberi/ Strawberry

Catatan/Note : ...= tidak tersedia data level kecamatan

Sumber/Source: BPS, Statistik Pertanian Hortikultura SPH-SBS/BPS-Statistics Indonesia, Agricultural

Tabel 3.1.4 **Produksi Tanaman Sayuran dan Buah-buahan Semusim Menurut Jenis Tanaman (ton), 2016–2019**
Production of Seasonal Vegetables and Fruits by Kind of Plant (ha), 2016–2019

Jenis Tanaman Kind of Plants	2016	2017	2018	2019
(1)	(2)	(3)	(4)	(5)
Sayuran/ Vegetables
Bawang Daun/ Wlech Onion
Bawang Merah/ Shallot
Bawang Putih/ Garlic
Bayam/ Spinach
Buncis/ Green Bean
Cabai Besar/ Chili (Capsicum Annum)
Cabai Rawit/ Chili (Capsicum Frutescens)
Cabai/ Chili
Jamur/ Mushroom
Kacang Merah/ Red Bean
Kacang Panjang/ Yardlong Bean
Kangkung/ Kangkong
Kembang Kol/ Cauliflower
Kentang/ Potato
Ketimun/ Cucumber
Kubis/ Cabbage
Labu Siam/ Chayote
Lobak/ Radish
Paprika/ Bell Pepper
Petsai/ Chinese Cabbage
Terung/ Eggplant
Tomat/ Tomato
Wortel/ Carrot
Buah-buahan/ Fruits
Blewah/ Cantaloupe
Melon/ Melon
Semangka/ Watermelon
Stroberi/ Strawberry

Catatan/Note : ...= tidak tersedia data level kecamatan

Sumber/Source: BPS, Statistik Pertanian Hortikultura SPH-SBS/BPS-Statistics Indonesia, Agricultural

Tabel
Table 3.1.5**Luas Panen Tanaman Biofarmaka Menurut Kelurahan/
Desa dan Jenis Tanaman (m²), 2018 dan 2019**
*Harvested Area of Medicinal Plants by Kelurahan/Village
and Kind of Plant (m²), 2018 and 2019*

Kelurahan/Desa Kelurahan/Village	Jahe/Ginger		Laos/Lengkuas/Galanga	
	2018	2019	2018	2019
(1)	(2)	(3)	(4)	(5)
Kedaton
Tanjung Agung
Pagar Agung
Muara Dua
Penantian
Merindu
Germidar Ulu
Germidar Ilir
Rimba Sujud
Pagar Alam
Padang
Kupang
Danau
Siring Agung
Batu Rusa
Karang Agung
Sawah Darat
Air Lingkar
Lesung Batu
Bandung Agung
Kecamatan Pagar Gunung	-	-	-	-

Catatan/Note : ...= tidak tersedia data level desa/Kelurahan

Sumber/Source: BPS, Statistik Pertanian Hortikultura SPH-SBS/BPS-Statistics Indonesia, Agricultural

Lanjutan Tabel/Continued Table 3.1.5

Kelurahan/Desa Kelurahan/Village	Kencur/East Indian Galangal		Kunyit/Turmeric	
	2018	2019	2018	2019
(1)	(6)	(7)	(8)	(9)
Kedaton
Tanjung Agung
Pagar Agung
Muara Dua
Penantian
Merindu
Germidar Ulu
Germidar Ilir
Rimba Sujud
Pagar Alam
Padang
Kupang
Danau
Siring Agung
Batu Rusa
Karang Agung
Sawah Darat
Air Lingkar
Lesung Batu
Bandung Agung
Kecamatan Pagar Gunung	-	-	-	-

Catatan/Note:,,,

Sumber/Source: BPS, Statistik Pertanian Hortikultura SPH-TBF/BPS-Statistics Indonesia, Agricultural

Tabel
Table 3.1.6

Produksi Tanaman Biofarmaka Menurut Kelurahan/Desa dan Jenis Tanaman Lahat (kg), 2018 and 2019
Production of Medicinal Plants by Kelurahan/Village and Kind of Plant (kg), 2018 and 2019

Kelurahan/Desa Kelurahan/Village	Jahe/Ginger		Laos/Lengkuas/Galanga	
	2018	2019	2018	2019
(1)	(2)	(3)	(4)	(5)
Kedaton
Tanjung Agung
Pagar Agung
Muara Dua
Penantian
Merindu
Germidar Ulu
Germidar Ilir
Rimba Sujud
Pagar Alam
Padang
Kupang
Danau
Siring Agung
Batu Rusa
Karang Agung
Sawah Darat
Air Lingkar
Lesung Batu
Bandung Agung
Kecamatan Pagar Gunung	-	-	-	-

Lanjutan Tabel/*Continued Table* 3.1.6

Kelurahan/Desa Kelurahan/Village	Kencur/East Indian Galangal		Kunyit/Turmeric	
	2018	2019	2018	2019
(1)	(6)	(7)	(8)	(9)
Kedaton
Tanjung Agung
Pagar Agung
Muara Dua
Penantian
Merindu
Germidar Ulu
Germidar Ilir
Rimba Sujud
Pagar Alam
Padang
Kupang
Danau
Siring Agung
Batu Rusa
Karang Agung
Sawah Darat
Air Lingkar
Lesung Batu
Bandung Agung
Kecamatan Pagar Gunung	-	-	-	-

Catatan/Note:,,,

Sumber/Source: BPS, Statistik Pertanian Hortikultura SPH-TBF/BPS-Statistics Indonesia, Agricultural

Tabel
Table 3.1.7**Luas Panen Tanaman Biofarmaka Menurut Jenis Tanaman (m²), 2016–2019**
Harvested Area of Medicinal Plants by Kind of Plant (m²), 2016–2019

Kelurahan/Desa Kelurahan/Village	2016	2017	2018	2019
(1)	(2)	(3)	(4)	(5)
Dlingo/Dringo/SweetRoot/ Calamus
Jahe/ Ginger
Kapulaga/JavaCardamon
Keji Beling/Kecibeling/ Strobilanthes crispa
Kencur/EastIndianGalangal
Kunyit/ Turmeric
Laos/Lengkuas/ Galanga
Lempuyang/ Zingiber Aromaticum
Lidah Buaya/ Oliviera
MahkotaDewa/God'sCrown
Mengkudu/Pace/ Indian Mulberry
Sambiloto/ King of Bitter
Temuireng/BlackTurmeric
Temukunci/ChineseKeys
Temulawak/JavaTurmeric

Catatan/Note: ...= Tidak tersedia data level kecamatan

Sumber/Source: BPS, Statistik Pertanian Hortikultura SPH-TBF/BPS-Statistics Indonesia, Agricultural

Tabel 3.1.8 **Produksi Tanaman Biofarmaka Menurut Jenis Tanaman (kg), 2016–2019**
Table 3.1.8 **Production of Medicinal Plants by Kind of Plant (kg), 2016–2019**

Jenis Tanaman Kind of Plants	2016	2017	2018	2019
(1)	(2)	(3)	(4)	(5)
Dlingo/Dringo/SweetRoot/ Calamus
Jahe/ Ginger
Kapulaga/JavaCardamon
Keji Beling/Kecibeling/ Strobilanthes crisa
Kencur/EastIndianGalangal
Kunyit/ Turmeric
Laos/Lengkuas/ Galanga
Lempuyang/ Zingiber Aromaticum
Lidah Buaya/ Oliviera
MahkotaDewa/God'sCrown
Mengkudu/Pace/ Indian Mulberry
Sambiloto/ King of Bitter
Temuireng/BlackTurmeric
Temukunci/ChineseKeys
Temulawak/JavaTurmeric

Catatan/Note: ...= Tidak tersedia data level kecamatan

Sumber/Source: BPS, Statistik Pertanian Hortikultura SPH-TBF/BPS-Statistics Indonesia, Agricultural

Tabel
Table 3.1.9**Luas Panen Tanaman Hias Menurut Kelurahan/Desa dan Jenis Tanaman (m²), 2018 and 2019**
Harvested Area of Ornamental Plants by Kelurahan/Village and Kind of Plant (m²), 2018 and 2019

Kelurahan/Desa Kelurahan/Village (1)	Anggrek/Orchid		Krisan/Chrysantemum	
	2018 (2)	2019 (3)	2018 (4)	2019 (5)
Kedaton	-	-	-	-
Tanjung Agung	-	-	-	-
Pagar Agung	-	-	-	-
Muara Dua	-	-	-	-
Penantian	-	-	-	-
Merindu	-	-	-	-
Germidar Ulu	-	-	-	-
Germidar Ilir	-	-	-	-
Rimba Sujud	-	-	-	-
Pagar Alam	-	-	-	-
Padang	-	-	-	-
Kupang	-	-	-	-
Danau	-	-	-	-
Siring Agung	-	-	-	-
Batu Rusa	-	-	-	-
Karang Agung	-	-	-	-
Sawah Darat	-	-	-	-
Air Lingkar	-	-	-	-
Lesung Batu	-	-	-	-
Bandung Agung	-	-	-	-
Kecamatan Pagar Gunung	-	-	-	-

Lanjutan Tabel/*Continued Table* 3.1.9

Kelurahan/Desa Kelurahan/Village	Mawar/Rose		Sedap Malam/Tuberose	
	2018	2019	2018	2019
(1)	(6)	(7)	(8)	(9)
Kedaton	-	-	-	-
Tanjung Agung	-	-	-	-
Pagar Agung	-	-	-	-
Muara Dua	-	-	-	-
Penantian	-	-	-	-
Merindu	-	-	-	-
Germidar Ulu	-	-	-	-
Germidar Ilir	-	-	-	-
Rimba Sujud	-	-	-	-
Pagar Alam	-	-	-	-
Padang	-	-	-	-
Kupang	-	-	-	-
Danau	-	-	-	-
Siring Agung	-	-	-	-
Batu Rusa	-	-	-	-
Karang Agung	-	-	-	-
Sawah Darat	-	-	-	-
Air Lingkar	-	-	-	-
Lesung Batu	-	-	-	-
Bandung Agung	-	-	-	-
Kecamatan Pagar Gunung	-	-	-	-

Tabel
Table 3.1.10

**Produksi Tanaman Hias Menurut Kelurahan/Desa dan
Jenis Tanaman (tangkai), 2018 and 2019**
*Production of Ornamental Plants by Kelurahan/Village and
Kind of Plant (stalks), 2018 and 2019*

Kelurahan/Desa Kelurahan/Village	Anggrek/Orchid		Krisan/Chrysantemum	
	2018	2019	2018	2019
(1)	(2)	(3)	(4)	(5)
Kedaton	-	-	-	-
Tanjung Agung	-	-	-	-
Pagar Agung	-	-	-	-
Muara Dua	-	-	-	-
Penantian	-	-	-	-
Merindu	-	-	-	-
Germidar Ulu	-	-	-	-
Germidar Ilir	-	-	-	-
Rimba Sujud	-	-	-	-
Pagar Alam	-	-	-	-
Padang	-	-	-	-
Kupang	-	-	-	-
Danau	-	-	-	-
Siring Agung	-	-	-	-
Batu Rusa	-	-	-	-
Karang Agung	-	-	-	-
Sawah Darat	-	-	-	-
Air Lingkar	-	-	-	-
Lesung Batu	-	-	-	-
Bandung Agung	-	-	-	-
Kecamatan Pagar Gunung	-	-	-	-

Lanjutan Tabel/*Continued Table* 3.1.10

Kecamatan Subdistrict	Mawar/Rose		Sedap Malam/Tuberose	
	2018	2019	2018	2019
(1)	(6)	(7)	(8)	(9)
Kedaton	-	-	-	-
Tanjung Agung	-	-	-	-
Pagar Agung	-	-	-	-
Muara Dua	-	-	-	-
Penantian	-	-	-	-
Merindu	-	-	-	-
Germidar Ulu	-	-	-	-
Germidar Ilir	-	-	-	-
Rimba Sujud	-	-	-	-
Pagar Alam	-	-	-	-
Padang	-	-	-	-
Kupang	-	-	-	-
Danau	-	-	-	-
Siring Agung	-	-	-	-
Batu Rusa	-	-	-	-
Karang Agung	-	-	-	-
Sawah Darat	-	-	-	-
Air Lingkar	-	-	-	-
Lesung Batu	-	-	-	-
Bandung Agung	-	-	-	-
Kecamatan Pagar Gunung	-	-	-	-

Catatan/Note: Tidak Ada Produksi Tanaman Hias di Kabupaten Lahat

Sumber/Source: BPS, Statistik Pertanian Hortikultura SPH-TH/BPS-Statistics Indonesia, Agricultural Statistik for Horticulture SPH-TH

Tabel
Table 3.1.11**Luas Panen Tanaman Hias Menurut Jenis Tanaman (m²),
2016–2019**
**Harvested Area of Ornamental Plants by Kind of Plant (m²),
2016–2019**

Jenis Tanaman Kind of Plants	2016	2017	2018	2019
(1)	(2)	(3)	(4)	(5)
Cordyline/ Cordyline	-	-	-	-
Adenium(KambojaJepang)/ Adenium obesum	-	-	-	-
Aglaonema/Chineseevergreens	-	-	-	-
Anggrek/ Orchid	-	-	-	-
AnthuriumBunga/FlemingoLily Flower	-	-	-	-
AnthuriumDaun/Laceleaf	-	-	-	-
Anyelir/ Carnation	-	-	-	-
Caladium/ Heart of Jesus	-	-	-	-
Diffenbachia/Dumbcanes	-	-	-	-
Dracaena/ Dracaena	-	-	-	-
Euphorbia/ Spurges	-	-	-	-
Gladiol/ Gladiol	-	-	-	-
Herbras/ Gerbera	-	-	-	-
Krisan/ Chrysantemum	-	-	-	-
Mawar/ Rose	-	-	-	-
Melati/ Jasmine	-	-	-	-
Monstera/Swisscheeseplant	-	-	-	-
Pakis/ Fern	-	-	-	-
Palem/ Palm	-	-	-	-
Pedang-pedangan/ Sansevieria	-	-	-	-
Pisang–pisangan/Heliconia	-	-	-	-
Philodendron/Philodendron	-	-	-	-
Sedap Malam/ Tuberose	-	-	-	-
Soka/ Ixora	-	-	-	-

Catatan/Note: Tidak Ada Produksi Tanaman Hias di Kabupaten Lahat

Sumber/Source: BPS, Statistik Pertanian Hortikultura SPH-TH/BPS-Statistics Indonesia, Agricultural

Tabel 3.1.12 **Produksi Tanaman Hias Menurut Jenis Tanaman (tangkai), 2016–2019**
Table **3.1.12** **Production of Ornamental Plants by Kind of Plant (stalks), 2016–2019**

Jenis Tanaman Kind of Plants	2016	2017	2018	2019
(1)	(2)	(3)	(4)	(5)
Cordyline/ Cordyline	-	-	-	-
Adenium(KambojaJepang)/ Adenium obesum	-	-	-	-
Aglaonema/Chineseevergreens	-	-	-	-
Anggrek/ Orchid	-	-	-	-
Anthurium Bunga/ Flamingo Lily Flower	-	-	-	-
AnthuriumDaun/Laceleaf	-	-	-	-
Anyelir/ Carnation	-	-	-	-
Caladium/ Heart of Jesus	-	-	-	-
Diffenbachia/Dumbcanes	-	-	-	-
Dracaena/ Dracaena	-	-	-	-
Euphorbia/ Spurges	-	-	-	-
Gladiol/ Gladiol	-	-	-	-
Herbras/ Gerbera	-	-	-	-
Krisan/ Chrysantemum	-	-	-	-
Mawar/ Rose	-	-	-	-
Melati/ Jasmine	-	-	-	-
Monstera/Swisscheeseplant	-	-	-	-
Pakis/ Fern	-	-	-	-
Palem/ Palm	-	-	-	-
Pedang-pedangan/ Sansevieria	-	-	-	-
Pisang–pisangan/Heliconia	-	-	-	-
Philodendron/Philodendron	-	-	-	-
Sedap Malam/ Tuberose	-	-	-	-
Soka/ Ixora	-	-	-	-

Catatan/Note: Tidak Ada Produksi Tanaman Hias di Kabupaten Lahat

Sumber/Source: BPS, Statistik Pertanian Hortikultura SPH-TH/BPS-Statistics Indonesia, Agricultural

Tabel
Table 3.1.13**Produksi Buah-buahan Menurut Kelurahan/Desa dan
Jenis Tanaman (ton), 2018 and 2019**
*Production of Fruits by Kelurahan/Desa and Kind of Plant
(ton), 2018 and 2019*

Kelurahan/Desa Kelurahan/Village	Mangga/Mango		Durian/Durian		Jeruk/Orange	
	2018	2019	2018	2019	2018	2019
(1)	(2)	(3)	(4)	(5)	(6)	(7)
Kedaton
Tanjung Agung
Pagar Agung
Muara Dua
Penantian
Merindu
Germidar Ulu
Germidar Ilir
Rimba Sujud
Pagar Alam
Padang
Kupang
Danau
Siring Agung
Batu Rusa
Karang Agung
Sawah Darat
Air Lingkar
Lesung Batu
Bandung Agung
Kecamatan Pagar Gunung	120	81	146	189	-	-

Lanjutan Tabel/Continued Table 3.1.13

Kelurahan/Desa Kelurahan/Village	Pisang/Banana		Pepaya/Papaya		Salak/Salacca	
	2018	2019	2018	2019	2018	2019
(1)	(8)	(9)	(10)	(11)	(12)	(13)
Kedaton
Tanjung Agung
Pagar Agung
Muara Dua
Penantian
Merindu
Germidar Ulu
Germidar Ilir
Rimba Sujud
Pagar Alam
Padang
Kupang
Danau
Siring Agung
Batu Rusa
Karang Agung
Sawah Darat
Air Lingkar
Lesung Batu
Bandung Agung
Kecamatan Pagar Gunung	143	114	168	46	-	-

Catatan/Note:.....

Sumber/Source: BPS, Statistik Pertanian Hortikultura SPH-BST/BPS-Statistics Indonesia, Agricultural

Tabel
Table 3.1.14

**Produksi Buah–Buahan dan Sayuran Tahunan Menurut
Jenis Tanaman (ton), 2016–2019**
*Production of Annual Fruits and Vegetables by Kind of Plant
(ton), 2016–2019*

Jenis Tanaman Kind of Plants	2016	2017	2018	2019
(1)	(2)	(3)	(4)	(5)
Buah–Buahan/ Fruits:
Alpukat/ Avocado
Anggur/ Grape
Apel/ Apple
Belimbing/ Star Fruit
Duku/Langsat/Kokosan/Duku
Durian/ Durian
Jambu Air/ Rose Apple
Jambu Biji/ Guava
Jeruk Besar/ Pomelo
JerukSiam/Kepron/Tangerine/ Orange
Jeruk/Orange(Tangerine+ Pomelo)
Mangga/ Mango
Manggis/ Mangosteen
Markisa/ Marquisa
Nangka/Cempedak/JackFruit
Nenas/ Pineapple
Pepaya/ Papaya
Pisang/ Banana
Rambutan/ Rambutan
Salak/ Salacca

Catatan/Note:,,, = Tidak tersedia data di level Kecamatan

Sumber/Source: BPS, Statistik Pertanian Hortikultura SPH-BST/BPS-Statistics Indonesia, Agricultural

**3.2 PERKEBUNAN
ESTATE CROPS**

Tabel 3.2.1 Luas Areal Tanaman Perkebunan Menurut Kecamatan dan Jenis Tanaman di Kabupaten Lahat (ha), 2018 dan 2019
Planted Area of Estate Crops by Subdistrict and Type of Crops in Lahat Regency (ha), 2018 dan 2019

Kelurahan/Desa Kelurahan/Village	Kelapa Sawit/ Oil Palm		Kelapa/ Coconut		Karet/Rubber		Kopi/Coffee	
	2018	2019	2018	2019	2018	2019	2018	2019
(1)	(2)	(3)	(4)	(5)	(6)	(7)	(8)	(9)
Kedaton
Tanjung Agung
Pagar Agung
Muara Dua
Penantian
Merindu
Germidar Ulu
Germidar Ilir
Rimba Sujud
Pagar Alam
Padang
Kupang
Danau
Siring Agung
Batu Rusa
Karang Agung
Sawah Darat
Air Lingkar
Lesung Batu
Bandung Agung
Kecamatan Pagar Gunung	8000	10	14000	10	7610	760	-	2950

Lanjutan Tabel/*Continued Table* 3.2.1

Kelurahan/Desa Kelurahan/Village	Kakao/Cocoa		Tebu/Sugarcane		Teh/Tea		Tembakau/Tobacco	
	2018	2019	2018	2019	2018	2019	2018	2019
(1)	(10)	(11)	(12)	(13)	(14)	(15)	(16)	(17)
Kedaton
Tanjung Agung
Pagar Agung
Muara Dua
Penantian
Merindu
Germidar Ulu
Germidar Ilir
Rimba Sujud
Pagar Alam
Padang
Kupang
Danau
Siring Agung
Batu Rusa
Karang Agung
Sawah Darat
Air Lingkar
Lesung Batu
Bandung Agung
Kecamatan Pagar Gunung	326000	330	-	-	-	-	-	-

Sumber/Source: Dinas Pertanian Kabupaten Lahat/Agriculture Offices Lahat Regency

Tabel
Table 3.2.2

Produksi Perkebunan Menurut Kelurahan/Desa dan Jenis Tanaman (ton), 2018 dan 2019
Production of Estate by Kelurahan/Village and Type of Crops (ton), 2018 and 2019

Kelurahan/Desa Kelurahan/Village	KelapaSawit/ Oil Palm		Kelapa/Coconut		Karet/Rubber		Kopi/Coffee	
	2018	2019	2018	2019	2018	2019	2018	2019
(1)	(2)	(3)	(4)	(5)	(6)	(7)	(8)	(9)
Kedaton
Tanjung Agung
Pagar Agung
Muara Dua
Penantian
Merindu
Germidar Ulu
Germidar Ilir
Rimba Sujud
Pagar Alam
Padang
Kupang
Danau
Siring Agung
Batu Rusa
Karang Agung
Sawah Darat
Air Lingkar
Lesung Batu
Bandung Agung
Kecamatan Pagar Gunung	0	0	10	10	1590	1590	930	930

Lanjutan Tabel/*Continued Table* 3.2.2

Kelurahan/Desa Kelurahan/Village	Kakao/Cocoa		Tebu/Sugarcane		Teh/Tea		Tembakau/Tobacco	
	2018	2019	2018	2019	2018	2019	2018	2019
(1)	(10)	(11)	(12)	(13)	(14)	(15)	(16)	(17)
Kedaton
Tanjung Agung
Pagar Agung
Muara Dua
Penantian
Merindu
Germidar Ulu
Germidar Ilir
Rimba Sujud
Pagar Alam
Padang
Kupang
Danau
Siring Agung
Batu Rusa
Karang Agung
Sawah Darat
Air Lingkar
Lesung Batu
Bandung Agung
Kecamatan Pagar Gunung	120	120	-	-	-	-	-	-

Sumber/Source: Dinas Pertanian Kabupaten Lahat/Agriculture Offices Lahat Regency

<https://lahatkab.bps.go.id>

04

PARIWISATA DAN EKONOMI
TOURISM AND ECONOMY

JUMLAH
RUMAH
MAKAN
DAN RESTORAN
DI KABUPATEN
LAHAT TAHUN 2019

104



BADAN PUSAT STATISTIK
KABUPATEN LAHAT

PENJELASAN TEKNIS

1. Wisatawan mancanegara (wisman) ialah setiap pengunjung yang mengunjungi suatu negara di luar tempat tinggalnya, didorong oleh satu atau beberapa keperluan tanpa bermaksud memperoleh penghasilan di tempat yang dikunjungi dan lamanya kunjungan tersebut tidak lebih dari satu tahun (12 bulan). Definisi ini mencakup 2 (dua) kategori wisatawan mancanegara, yaitu :
 - a. Wisatawan (turis) ialah setiap pengunjung seperti definisi di atas yang tinggal paling sedikit 24 jam, akan tetapi tidak lebih dari 1 (satu) tahun di tempat yang dikunjungi, dengan maksud antara lain: berlibur, rekreasi, olah raga, bisnis, menghadiri pertemuan, studi, dan kunjungan dengan alasan kesehatan.
 - b. Excursionist ialah setiap pengunjung seperti definisi di atas yang tinggal kurang dari 24 jam di tempat yang dikunjungi (termasuk "Cruise passengers"). Cruise Passengers ialah setiap pengunjung yang tiba di suatu negara di mana mereka tidak menginap di akomodasi yang tersedia di negara tersebut, misalnya dengan kapal laut.
2. Rata-rata lama tinggal adalah rata-rata waktu tinggal wisatawan mancanegara di Indonesia untuk satu kali kunjungan.

TECHNICAL NOTES

1. *An International Visitor is any person visiting a country other than his usual place of residence for any reason other than for earning income in the country visited, and the length of stay is no more than one year (12 months). This definition covers two categories of foreign visitors, namely :*
 - a. *"Tourist" is any visitor staying for at least 24 hours, but no more than one year, in the country visited, with the intention of visiting, and for any of these purposes: Pleasure, recreation and sports, Business, visiting friends and relatives, missions, attending meetings, conferences, visit for health reasons and study.*
 - b. *"Excursionist" is any visitor staying less than 24 hours in the country visited including, "Cruise Passengers", i.e. visitors arriving in a country without staying in any accommodation available in the visited country.*
2. *Average length of stay is the average stay duration of foreign visitor in Indonesia for one trip. religious, and specific education.*

3. Usaha penyediaan akomodasi adalah usaha yang menyediakan pelayanan penginapan yang dapat dilengkapi dengan pelayanan pariwisata lainnya. Usaha penyediaan akomodasi dapat berupa hotel, villa, pondok wisata, bumi perkemahan, persinggahan karavan, dan akomodasi lainnya yang digunakan untuk tujuan pariwisata.
 4. Hotel adalah penyediaan akomodasi secara harian berupa kamar-kamar di dalam satu bangunan yang dapat dilengkapi dengan jasa pelayanan makan dan minum, kegiatan hiburan dan atau fasilitas lainnya. Hotel terdiri dari hotel berbintang dan hotel non- bintang.
 5. Hotel bintang adalah usaha penyediaan jasa pelayanan penginapan, makan minum serta jasa lainnya bagi umum dengan menggunakan sebagian atau seluruh bangunan. Usaha ini dikelola secara komersial serta memenuhi ketentuan persyaratan sebagai hotel bintang (termasuk berlian) yang ditetapkan dalam surat keputusan instansi yang membinanya. Misalnya hotel bintang lima, hotel bintang empat dan seterusnya.
3. *The business of providing accommodation is a business that provides specialty services that can be equipped with other tourism services. It includes hotel, villa, cottage, camping, caravan stop, and other accommodation that are used for tourism purposes.*
 4. *Hotel is a daily supply of accommodation rooms within a building which can be equipped with eating and drinking services, entertainment activities and/or other facilities. Hotel consists of a classified hotel and a non-classified hotel.*
 5. *Star hotel is the business of providing an accommodation, eating and drinking as well as other services for the public by using a building or a part of a building. It is managed commercially and meets specified requirements as a star hotel (including diamonds) set forth in the decree of fostering agency. For example, five star hotel, four star hotel, and so on.*

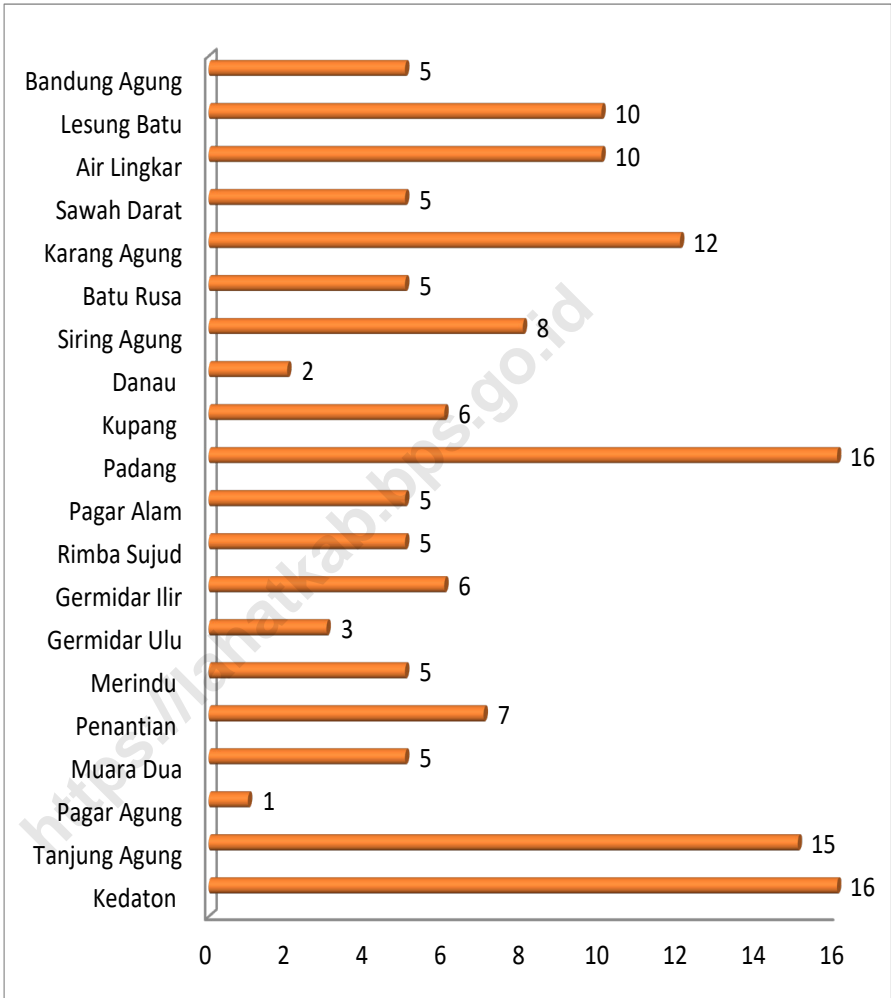
ULASAN

Melalui Sisi Pariwisata dan Ekonomi, Dapat dilihat melalui Gambar 4.1 bahwa di Kecamatan Pagar Gunung terdapat sekitar 147 toko/warung kelontong. Dimana di Desa kedaton dan Desa Padang terdapat toko/warung terbanyak yaitu sebanyak 16 toko/warung dan Desa Pagar Agung memiliki jumlah toko/warung paling sedikit yaitu berjumlah 1 toko/warung. Kecamatan Pagar Gunung tidak memiliki Hotel/penginapan/wisma.

Untuk Lokasi Pasar, di kecamatan Pagar Gunung terdapat 1 pertokoan di Desa Pagar Agung, 1 pasar dengan bangunan permanen dan 1 pasar dengan bangunan semi permanen di Desa Karang Agung, 1 pasar dengan bangunan semi permanen di Desa Air Lingkar dan terdapat 1 pasar tanpa bangunan yaitu di Desa Kedaton. Tidak terdapat sarana keuangan yang aktif di di Kecamatan Pagar Gunung dan juga tidak terdapat Koperasi yang aktif di kecamatan ini.

Kecamatan Pagar Gunung memiliki 2 Embung desa di tahun 2019 yang berlokasi di Desa Danau dan Gemidar Ilir. Kecamatan Pagar Gunung memiliki Transportasi Darat di Tiap desanya dan memiliki Transportasi dengan trayek tetap untuk mobilisasi antar desanya. Sedangkan untuk kondisi Jalan di Kecamatan Pagar Gunung, rata-rata kondisi jalannya adalah Aspal/beton.

Gambar 4.1 Jumlah Toko/Warung Kelontong di Kecamatan Pagar Gunung Menurut Desa/Kelurahan Tahun 2019
Figures



Sumber/Source : Data Podes BPS Kabupaten Lahat

Tabel 4.1
Table**Jumlah Rumah Makan/Restoran Menurut Kelurahan/Desa,
2016 - 2019**
Number of Restaurants by Kelurahan/Village, 2016 - 2019

Kelurahan/Desa Kelurahan/Village	2016	2017	2018	2019
(1)	(2)	(3)	(4)	(5)
Kedaton	0
Tanjung Agung	0
Pagar Agung	0
Muara Dua	0
Penantian	0
Merindu	0
Germidar Ulu	0
Germidar Ilir	0
Rimba Sujud	0
Pagar Alam	0
Padang	0
Kupang	0
Danau	0
Siring Agung	0
Batu Rusa	0
Karang Agung	0
Sawah Darat	0
Air Lingkar	0
Lesung Batu	0
Bandung Agung	0
Kecamatan Pagar Gunung	0

Catatan/Note: ... = Tidak tersedia data di level Kecamatan dan desa/kelurahan
 Sumber/Source: Dinas Pariwisata Kabupaten Lahat

Tabel 4.2 Banyaknya Sarana dan Prasarana Ekonomi Menurut Desa/ Kelurahan dan Jenisnya di Kecamatan Pagar Gunung Tahun 2019

Desa/Kelurahan	Kelompok Pertokoan	Pasar dengan Bangunan Permanen	Pasardengan Bangunan Semi Permanen	Pasar Tanpa Bangunan
(1)	(2)	(3)	(4)	(5)
Kedaton	0	0	0	1
Tanjung Agung	0	0	0	0
Pagar Agung	1	0	0	0
Muara Dua	0	0	0	0
Penantian	0	0	0	0
Merindu	0	0	0	0
Germidar Ulu	0	0	0	0
Germidar Ilir	0	0	0	0
Rimba Sujud	0	0	0	0
Pagar Alam	0	0	0	0
Padang	0	0	0	0
Kupang	0	0	0	0
Danau	0	0	0	0
Siring Agung	0	0	0	0
Batu Rusa	0	0	0	0
Karang Agung	0	1	1	0
Sawah Darat	0	0	0	0
Air Lingkar	0	0	1	0
Lesung Batu	0	0	0	0
Bandung Agung	0	0	0	0
Kecamatan Pagar Gunung	1	1	2	1

Catatan/Note:

Sumber/Source: BPS, Pendataan Potensi Desa (Podes)/ BPS–
Statistics Indonesia, Village Potential Data Collection

Lanjutan Tabel/*Continued Table 4.2*

Desa/Kelurahan	Minimarket/ Swalayan 1	Toko/Warung Kelontong	Restoran/ Rumah Makan
(1)	(2)	(3)	(4)
Kedaton	0	16	0
Tanjung Agung	0	15	0
Pagar Agung	0	1	0
Muara Dua	0	5	0
Penantian	0	7	0
Merindu	0	5	0
Germidar Ulu	0	3	0
Germidar Ilir	0	6	0
Rimba Sujud	0	5	0
Pagar Alam	0	5	0
Padang	0	16	0
Kupang	0	6	0
Danau	0	2	0
Siring Agung	0	8	0
Batu Rusa	0	5	0
Karang Agung	0	12	0
Sawah Darat	0	5	0
Air Lingkar	0	10	0
Lesung Batu	0	10	0
Bandung Agung	0	5	0
KecamatanPagarGunung	0	147	0

Catatan/Note:

Sumber/Source: BPS, Pendataan Potensi Desa (Podes)/ *BPS-
Statistics Indonesia, Village Potential Data Collection*

Lanjutan Tabel/*Continued Table 4.2*

Desa/Kelurahan	Warung/Kedai Makanan	Hotel	Hostel/Motel/Losmen/Wisma
(1)	(2)	(3)	(4)
Kedaton	7	0	0
Tanjung Agung	3	0	0
Pagar Agung	0	0	0
Muara Dua	0	0	0
Penantian	0	0	0
Merindu	0	0	0
Germidar Ulu	0	0	0
Germidar Ilir	0	0	0
Rimba Sujud	6	0	0
Pagar Alam	0	0	0
Padang	1	0	0
Kupang	0	0	0
Danau	0	0	0
Siring Agung	1	0	0
Batu Rusa	0	0	0
Karang Agung	2	0	0
Sawah Darat	1	0	0
Air Lingkar	2	0	0
Lesung Batu	0	0	0
Bandung Agung	1	0	0
Kecamatan Pagar Gunung	24	0	0

Catatan/Note:

Sumber/Source: BPS, Pendataan Potensi Desa (Podes)/ *BPS–Statistics Indonesia, Village Potential Data Collection*

Tabel 4.3 Banyaknya Sarana Lembaga Keuangan Yang Beroperasi Menurut Desa/Kelurahan dan Jenisnya di Kecamatan Pagar Gunung Tahun 2019

Desa/Kelurahan	Bank Umum Pemerintah	Bank Umum Swasta	Bank Perkreditan Rakyat
(1)	(2)	(3)	(4)
Kedaton	0	0	0
Tanjung Agung	0	0	0
Pagar Agung	0	0	0
Muara Dua	0	0	0
Penantian	0	0	0
Merindu	0	0	0
Germidar Ulu	0	0	0
Germidar Ilir	0	0	0
Rimba Sujud	0	0	0
Pagar Alam	0	0	0
Padang	0	0	0
Kupang	0	0	0
Danau	0	0	0
Siring Agung	0	0	0
Batu Rusa	0	0	0
Karang Agung	0	0	0
Sawah Darat	0	0	0
Air Lingkar	0	0	0
Lesung Batu	0	0	0
Bandung Agung	0	0	0
Kecamatan Pagar Gunung	0	0	0

Catatan/Note:

Sumber/Source: BPS, Pendataan Potensi Desa (Podes)/ BPS-
Statistics Indonesia, Village Potential Data Collection

Tabel 4.4 Banyaknya Koperasi yang Masih Aktif Menurut Desa/ Kelurahan dan Jenis Koperasi di Kecamatan Pagar Gunung Tahun 2019

Desa/Kelurahan	Koperasi Unit desa (KUD)	Koperasi Industri Kecil dan Kerajinan Rakyat (Kopinkra)	Koperasi Simpan Pinjam (Kospin)	Koperasi Lainnya
(1)	(2)	(3)	(4)	(5)
Kedaton	0	0	0	0
Tanjung Agung	0	0	0	0
Pagar Agung	0	0	0	0
Muara Dua	0	0	0	0
Penantian	0	0	0	0
Merindu	0	0	0	0
Germidar Ulu	0	0	0	0
Germidar Ilir	0	0	0	0
Rimba Sujud	0	0	0	0
Pagar Alam	0	0	0	0
Padang	0	0	0	0
Kupang	0	0	0	0
Danau	0	0	0	0
Siring Agung	0	0	0	0
Batu Rusa	0	0	0	0
Karang Agung	0	0	0	0
Sawah Darat	0	0	0	0
Air Lingkar	0	0	0	0
Lesung Batu	0	0	0	0
Bandung Agung	0	0	0	0
KecamatanPagarGunung	0	0	0	0

Catatan/Note:

Sumber/Source: BPS, Pendataan Potensi Desa (Podes)/ BPS-
Statistics Indonesia, Village Potential Data Collection

Tabel 4.5 Banyaknya Embung Desa Menurut Desa/Kelurahan di Kecamatan Pagar Gunung, 2018 dan 2019

Desa/Kelurahan	2018	2019
(1)	(2)	(3)
Kedaton	...	0
Tanjung Agung	...	0
Pagar Agung	...	0
Muara Dua	...	0
Penantian	...	0
Merindu	...	0
Germidar Ulu	...	0
Germidar Ilir	...	1
Rimba Sujud	...	0
Pagar Alam	...	0
Padang	...	0
Kupang	...	0
Danau	...	1
Siring Agung	...	0
Batu Rusa	...	0
Karang Agung	...	0
Sawah Darat	...	0
Air Lingkar	...	0
Lesung Batu	...	0
Bandung Agung	...	0
Kecamatan Pagar Gunung	...	2

Catatan/Note:... = Data tidak tersedia

Sumber/Source: BPS, Pendataan Potensi Desa (Podes)/ BPS-
Statistics Indonesia, Village Potential Data Collection

Tabel 4.6 Sarana Transportasi Antar Desa/Kelurahan Menurut Desa/Kelurahan di Kecamatan Pagar Gunung, Tahun 2019

Desa/Kelurahan	Jenis Transportasi	Keberadaan Angkutan Umum
(1)	(2)	(3)
Kedaton	Darat	Ada, dengan trayek tetap
Tanjung Agung	Darat	Ada, dengan trayek tetap
Pagar Agung	Darat	Ada, dengan trayek tetap
Muara Dua	Darat	Ada, dengan trayek tetap
Penantian	Darat	Ada, dengan trayek tetap
Merindu	Darat	Ada, dengan trayek tetap
Germidar Ulu	Darat	Ada, dengan trayek tetap
Germidar Ilir	Darat	Ada, dengan trayek tetap
Rimba Sujud	Darat	Ada, dengan trayek tetap
Pagar Alam	Darat	Ada, dengan trayek tetap
Padang	Darat	Ada, dengan trayek tetap
Kupang	Darat	Ada, dengan trayek tetap
Danau	Darat	Ada, dengan trayek tetap
Siring Agung	Darat	Ada, dengan trayek tetap
Batu Rusa	Darat	Ada, dengan trayek tetap
Karang Agung	Darat	Ada, dengan trayek tetap
Sawah Darat	Darat	Ada, dengan trayek tetap
Air Lingkar	Darat	Ada, dengan trayek tetap
Lesung Batu	Darat	Ada, dengan trayek tetap
Bandung Agung	Darat	Ada, dengan trayek tetap

Catatan/Note:

Sumber/Source: BPS, Pendataan Potensi Desa (Podes)/ BPS-
Statistics Indonesia, Village Potential Data Collection

Tabel
Table 4.7

**Kondisi Jalan Darat Antar Desa/Kelurahan Menurut Desa/
Kelurahan di Kecamatan Pagar Gunung, Tahun 2019**

Desa/Kelurahan	Jenis Permukaan Jalan	Dapat Dilalui Kendaraan Bermotor Roda 4 atau Lebih
(1)	(2)	(3)
Kedaton	Aspal/Beton	Sepanjang tahun
Tanjung Agung	Aspal/Beton	Sepanjang tahun
Pagar Agung	Aspal/Beton	Sepanjang tahun
Muara Dua	Aspal/Beton	Sepanjang tahun
Penantian	Aspal/Beton	Sepanjang tahun
Merindu	Aspal/Beton	Sepanjang tahun
Germidar Ulu	Aspal/Beton	Sepanjang tahun
Germidar Ilir	Aspal/Beton	Sepanjang tahun
Rimba Sujud	Aspal/Beton	Sepanjang tahun
Pagar Alam	Aspal/Beton	Sepanjang tahun
Padang	Aspal/Beton	Sepanjang tahun
Kupang	Aspal/Beton	Sepanjang tahun
Danau	Aspal/Beton	Sepanjang tahun
Siring Agung	Aspal/Beton	Sepanjang tahun
Batu Rusa	Aspal/Beton	Sepanjang tahun
Karang Agung	Aspal/Beton	Sepanjang tahun
Sawah Darat	Aspal/Beton	Sepanjang tahun
Air Lingkar	Aspal/Beton	Sepanjang tahun
Lesung Batu	Aspal/Beton	Sepanjang tahun
Bandung Agung	Aspal/Beton	Sepanjang tahun

Catatan/Note:

Sumber/Source: BPS, Pendataan Potensi Desa (Podes)/ BPS-
Statistics Indonesia, Village Potential Data Collection

Tabel 4.8 Keberadaan Kantor Pos/Pos Pembantu/Rumah Pos dan Perusahaan/Agen Jasa Ekspedisi Swasta Menurut Desa/Kelurahan di Kecamatan Pagar Gunung, Tahun 2019

Desa/Kelurahan	Kantor Pos/Pos Pembantu/ Rumah Pos	Perusahaan/Agen Jasa Ekspedisi Swasta
(1)	(2)	(3)
Kedaton	Tidak Ada	Tidak Ada
Tanjung Agung	Tidak Ada	Tidak Ada
Pagar Agung	Tidak Ada	Tidak Ada
Muara Dua	Tidak Ada	Tidak Ada
Penantian	Tidak Ada	Tidak Ada
Merindu	Tidak Ada	Tidak Ada
Germidar Ulu	Tidak Ada	Tidak Ada
Germidar Ilir	Tidak Ada	Tidak Ada
Rimba Sujud	Tidak Ada	Tidak Ada
Pagar Alam	Tidak Ada	Tidak Ada
Padang	Tidak Ada	Tidak Ada
Kupang	Tidak Ada	Tidak Ada
Danau	Tidak Ada	Tidak Ada
Siring Agung	Tidak Ada	Tidak Ada
Batu Rusa	Tidak Ada	Tidak Ada
Karang Agung	Jarang Beroperasi	Jarang Beroperasi
Sawah Darat	Tidak Ada	Tidak Ada
Air Lingkar	Tidak Ada	Tidak Ada
Lesung Batu	Tidak Ada	Tidak Ada
Bandung Agung	Tidak Ada	Tidak Ada

Catatan/Note:

Sumber/Source: BPS, Pendataan Potensi Desa (Podes)/ BPS–
Statistics Indonesia, Village Potential Data Collection



Sensus
Penduduk
2020

DATA

MENCERDASKAN BANGSA

Enlighten The Nation



**BADAN PUSAT STATISTIK
KABUPATEN LAHAT
BPS-STATISTICS OF LAHAT REGENCY**

Jl. Bandar Jaya Lk. III Lahat
Telp. (0731)321416, Fax. (0731)321416
E-mail : bps1604@mailhost.bps.go.id

ISBN 978-602-710-773-1



9 786027 107731 >