

KECAMATAN PAGAR GUNUNG DALAM ANGKA 2019



**BADAN PUSAT STATISTIK
KABUPATEN LAHAT**

KECAMATAN PAGAR GUNUNG DALAM ANGKA 2019



**KECAMATAN PAGAR GUNUNG
DALAM ANGKA 2019**

No.Publikasi	:	16040.1727
Katalog	:	11020011604.051
ISBN	:	978-602-71077-3-1
Ukuran Buku	:	16 cm x 21 cm
Jumlah Halaman	:	75 + xiv

Naskah :

Badan Pusat Statistik Kabupaten Lahat

Penyunting :

Badan Pusat Statistik Kabupaten Lahat

Gambar Kulit :

Badan Pusat Statistik Kabupaten Lahat

Diterbitkan oleh :

© Badan Pusat Statistik Kabupaten Lahat

Dicetak Oleh :

CV.Alief Media Grafika

Dilarang

**mengumumkan, mendistribusikan, mengomunikasikan, dan/atau
menggandakan sebagian atau seluruh isi buku ini untuk tujuan
komersial tanpa izin tertulis dari Badan Pusat Statistik**

KATA PENGANTAR KEPALA BPS KABUPATEN LAHAT

Dengan memanjatkan puji syukur kehadirat Tuhan Yang Maha Esa, Badan Pusat Statistik Kabupaten Lahat telah dapat menyelesaikan publikasi “**Kecamatan Pagar Gunung Dalam Angka 2019**” yang diterbitkan setiap tahun dengan maksud untuk memberikan gambaran secara komprehensif mengenai keadaan geografis, pemerintahan, kependudukan, sosial, pertanian di Kecamatan Pagar Gunung.

Data-data statistik yang disajikan dalam bentuk tabel merupakan hasil pengumpulan data sekunder dari berbagai instansi pemerintah, khususnya pemerintah desa se-Kecamatan Pagar Gunung. Disamping menyajikan tabel, publikasi ini juga menganalisa secara sekilas data yang tersedia. Namun, karena terbatasnya data yang tersedia maka masih juga ada beberapa keterbatasan informasi yang disampaikan.

Dengan terbitnya publikasi ini, diharapkan dapat memberikan informasi kepada kalangan pengguna data sebagai bahan monitoring, evaluasi, dan penetapan kebijakan pembangunan maupun sebagai bahan dalam studi-studi selanjutnya.

Akhir kata, kami menyampaikan ucapan terima kasih yang sebesar-besarnya kepada semua pihak yang telah membantu terbitnya publikasi ini. Untuk penyempurnaan publikasi ini dikemudian hari, partisipasi aktif dari berbagai institusi sangatlah diharapkan.

Lahat, September 2019
Kepala BPS Kabupaten Lahat,



Ir. Hj. Chairanita Kurniaruita, M.Si
NIP. 19670128 1991032 001

SAMBUTAN CAMAT PAGAR GUNUNG

Puji syukur kita panjatkan kehadirat Allah yang maha kuasa, atas berkah dan rahmat-Nya, publikasi **“Kecamatan Pagar Gunung Dalam Angka 2019”** dapat diselesaikan dengan baik.

Kami menyambut gembira keberadaan publikasi **“Kecamatan Pagar Gunung Dalam Angka 2019”**. Dalam publikasi ini telah dapat menghimpun berbagai informasi (data) dari desa se-Kecamatan Pagar Gunung, sehingga dapat meningkatkan pelayanan kepada masyarakat dengan cermat, cepat dan tepat.

Kepada semua pihak, Cabang dinas/instansi di Kecamatan Pagar Gunung yang telah banyak membantu kelancaran penerbitan ini kami ucapkan terima kasih. Ucapan serupa kami sampaikan kepada Badan Pusat Statistik Kabupaten Lahat yang telah memberikan bimbingan teknis penyajian data. Kita semua berharap agar kerjasama yang baik ini dapat diteruskan pada tahun-tahun yang akan datang.

Semoga karya ini dapat bermanfaat bagi pihak-pihak yang membutuhkan.

Pagar Gunung, September 2019

Camat
Pagar Gunung

Iskandar Jumaldi, SE
NIP. 19620707 198509 1 001

KATA PENGANTAR

Dengan memanjatkan puji syukur kehadiran Tuhan Yang Maha Esa, karena atas karunia-Nya, publikasi “**Kecamatan Pagar Gunung Dalam Angka 2019**” ini dapat terselesaikan.

Publikasi ini bertujuan untuk menggambarkan kondisi dan sarana prasarana Kecamatan Pagar Gunung, yang nantinya diharapkan dapat menjadi acuan baik dalam evaluasi hasil pembangunan maupun sebagai pedoman untuk perencanaan pembangunan selanjutnya.

Terima kasih kami ucapkan kepada semua pihak yang telah membantu sehingga dapat terbitnya publikasi ini, dan kamipun sangat menyadari bahwa di dalam publikasi ini masih sangat banyak kekurangan, untuk itu kritik dan saran yang membangun kami harapkan demi penyempurnaan di masa yang akan datang. Semoga Allah Yang Maha Kuasa, memberkahi kita semua.

Pagar Gunung, September 2019

KSK Pagar Gunung

Witan Wijaya

NIP. 19750918 200701 1 001

DAFTAR ISI

Halaman

Kata Pengantar Kepala Badan Pusat Statistik Kabupaten Lahat	iii
Sambutan Camat Pagar Gunung	iv
Kata Pengantar KSK Pagar Gunung	v
Daftar Isi	vi
Daftar Gambar	vii
Daftar Tabel	ix
BAB I Keadaan Geografi dan Iklim	2
BAB II Pemerintahan	10
BAB III Penduduk	18
BAB IV Sosial	24
BAB V Pertanian	46
BAB VI Energi	55
BAB VII Perdagangan	59
BAB VIII Transportasi, Komunikasi dan Pariwisata	65
BAB IX Perbandingan Antar Kecamatan	72

DAFTAR GAMBAR

	Halaman
BAB I : Keadaan Geografi dan Iklim	2
1.1 Luas Wilayah Menurut desa di Kecamatan Pagar Gunung (km ²), 2018	3
BAB II : Pemerintahan	10
2.1 Banyaknya Satuan Lingkungan Setempat Menurut Desa di Kecamatan Pagar Gunung, 2018	11
BAB III : Penduduk	18
3.1 Jumlah Penduduk Pertengahan Tahun Menurut Jenis Kelamin dan Desa di Kecamatan Pagar Gunung, 2018	19
BAB IV : Sosial	24
4.1 Jumlah TK/BA, SD/MI, SLTP dan SMU Menurut Tingkatan dan Desa di Kecamatan Pagar Gunung, 2018	26
BAB V : Pertanian	46
5.1 Luas Bukan Lahan Sawah Menurut Jenis dan Penggunaan di Kecamatan Pagar Gunung, 2018	48
BAB VI : Energi	55
6.1 Jumlah Pelanggan Listrik Menurut Desa Menurut Desa di Kecamatan Pagar Gunung, 2018	56
BAB VII : Perdagangan	59
7.1 Banyaknya Sarana Perdagangan menurut Jenisnya di Kecamatan Pagar Gunung, 2018	60

BAB VIII	: Transportasi, Komunikasi dan Pariwisata	65
8.1	Banyaknya Fasilitas Pos dan Telekomunikasi di Kecamatan Pagar Gunung, 2018	66
BAB IX	: Perbandingan Antar Kecamatan	72
9.1	Luas Wilayah menurut Kecamatan di Kabupaten Lahat, 2018	73

<https://lahatkab.bps.go.id>

DAFTAR TABEL

	Halaman
BAB I : Keadaan Geografi dan Iklim	2
1.1.1 Luas Wilayah Menurut desa di Kecamatan Pagar Gunung (km ²), 2018	4
1.1.2 Batas Wilayah Administrasi di Kecamatan Pagar Gunung, 2018	5
1.1.3 Tinggi Wilayah Administrasi di Atas Permukaan Laut menurut Desa di Kecamatan Pagar Gunung, 2018	6
1.1.4 Jarak dari Desa ke Ibukota Kecamatan dan Ibukota Kabupaten di Kecamatan Pagar Gunung, 2018	7
1.2.1 Rata-rata Jumlah Hujan dan Curah Hujan setiap Bulan di Kecamatan Pagar Gunung, 2018	8
BAB II : Pemerintahan	10
2.1.1 Status dan Klasifikasi Desa Menurut Desa di Kecamatan Pagar Gunung, 2018	12
2.1.2 Banyaknya Satuan Lingkungan Setempat Menurut Desa di Kecamatan Pagar Gunung, 2018	13
2.2.1 Banyaknya PNS menurut Tingkat Pendidikan yang Ditamatkan dan Jenis Kelamin di Kantor Camat Pagar Gunung, 2018	14
2.2.2 Banyaknya PNS menurut Golongan dan Jenis Kelamin di Kantor Camat Pagar Gunung, 2018	15
2.3.1 Keberadaan Aparat Pemerintahan Desa di Kecamatan Pagar Gunung, 2018	16
BAB III : Penduduk	18
3.1.1 Luas Wilayah dan Jumlah Penduduk menurut Desa di Kecamatan Pagar Gunung, 2018	20
3.1.2 Jumlah Penduduk Pertengahan Tahun dan Rasio Jenis Kelamin Menurut Desa di Kecamatan Pagar Gunung, 2018	21

3.1.3	Jumlah Penduduk Pertengahan Tahun, Dusun serta Rata-rata Penduduk Menurut Desa di Kecamatan Pagar Gunung, 2018	22
BAB IV	: Sosial	24
4.1.1	Jumlah TK/BA, SD/MI, SLTP dan SMU Menurut Desa di Kecamatan Pagar Gunung, 2018	27
4.1.2	Nama TK/BA, SD/MI, SLTP dan SMU Menurut Desa di Kecamatan Pagar Gunung, 2018	28
4.1.3	Jumlah Sekolah, Guru dan Murid pada TK Swasta Menurut Jenis Kelamin dan Desa di Kecamatan Pagar Gunung, 2018	30
4.1.4	Jumlah Sekolah, Guru dan Murid pada Sekolah Dasar (SD) Negeri Menurut Jenis Kelamin dan Desa di Kecamatan Pagar Gunung, 2018	31
4.1.5	Jumlah Sekolah, Guru dan Murid pada SLTP Negeri Menurut Jenis Kelamin dan Desa di Kecamatan Pagar Gunung, 2018	32
4.1.6	Jumlah Sekolah, Guru dan Murid pada SMU Negeri Menurut Jenis Kelamin dan Desa di Kecamatan Pagar Gunung, 2018	33
4.1.7	Jumlah Sekolah, Guru dan Murid pada MI Negeri Menurut Jenis Kelamin dan Desa di Kecamatan Pagar Gunung, 2018	34
4.2.1	Jumlah Fasilitas Kesehatan Menurut Desa di Kecamatan Pagar Gunung, 2018	35
4.2.2	Jumlah Tenaga Kesehatan Menurut Desa di Kecamatan Pagar Gunung, 2018	37
4.2.3	Jumlah Pasangan Usia Subur (PUS) dan Peserta Keluarga Berencana (KB) menurut Desa di Kecamatan Pagar Gunung, 2018	38
4.3.1	Jumlah Tempat Peribadatan Menurut Desa di Kecamatan Pagar Gunung, 2018	39
4.3.2	Jumlah Fasilitas Olahraga Menurut Desa di Kecamatan Pagar Gunung, 2018	40

4.3.3	Jumlah Karang Taruna Menurut Desa di Kecamatan Pagar Gunung, 2018	41
4.3.4	Jumlah Organisasi Masyarakat Menurut Jenis dan Desa di Kecamatan Pagar Gunung, 2018	42
4.3.5	Fasilitas Air Minum / Memasak Sebagian Besar Masyarakat di Kecamatan Pagar Gunung, 2018	43
4.3.6	Fasilitas Tempat Pembuangan Air Besar Sebagian Besar Rumah Tangga di Kecamatan Pagar Gunung, 2018	44
BAB V	: Pertanian	46
5.1.1	Luas Lahan Sawah Dirinci menurut Jenis dan Pengairan di Kecamatan Pagar Gunung, 2018	49
5.1.2	Luas Bukan Lahan Sawah menurut Jenis dan Penggunaan di Kecamatan Pagar Gunung, 2018	50
5.1.3	Luas Panen dan Luas Tanam Padi selama Setahun di Kecamatan Pagar Gunung, 2018	51
5.2.1	Luas Hutan menurut Fungsinya di Kecamatan Pagar Gunung, 2018	52
5.3.1	Produksi, Luas Areal Pemeliharaan / Penangkapan dan Jumlah Rumah Tangga Perikanan Menurut Jenis Budidaya di Kecamatan Pagar Gunung, 2018	53
BAB VI	: Energi	55
6.1.1	Desa Terjangkau Listrik dan Jumlah Pelanggan Listrik di Kecamatan Pagar Gunung, 2018	57
BAB VII	: Perdagangan	59
7.1.1	Jumlah Sarana Perdagangan menurut Jenisnya di Kecamatan Pagar Gunung, 2018	61
7.1.2	Jumlah Jenis Pasar Menurut Desa Kecamatan Pagar Gunung, 2018	62
7.1.3	Jumlah Sarana Perekonomian menurut Jenisnya di Kecamatan Pagar Gunung, 2018	63

BAB VIII	: Transportasi, Komunikasi dan Pariwisata	65
8.1.1	Jenis Permukaan Jalan Terluas Menurut Desa di Kecamatan Pagar Gunung, 2018	67
8.2.1	Banyaknya Fasilitas Pos dan Telekomunikasi Menurut Desa di Kecamatan Pagar Gunung, 2018	68
8.2.2	Keberadaan Sinyal dan Telepon Genggam Menurut Desa di Kecamatan Pagar Gunung, 2018	69
8.3.1	Jenis Obyek Wisata Menurut Desa di Kecamatan Pagar Gunung, 2018	70
BAB IX	: Perbandingan Antar Kecamatan	72
9.1.1	Luas Wilayah menurut Kecamatan di Kabupaten Lahat, 2018	74
9.1.2	Jumlah Penduduk Pertengahan Tahun dan Rasio Jenis Kelamin Menurut Jenis Kelamin dan Kecamatan di Kabupaten Lahat, 2018	75



PULAU PINANG

KECAMATAN MERAPI
BARAT

BAB I KEADAAN GEOGRAFI DAN IKLIM

KECAMATAN MUARA ULU

KECAMATAN MUARA ENIM

<https://lahar.com>

I. KEADAAN GEOGRAFI DAN IKLIM

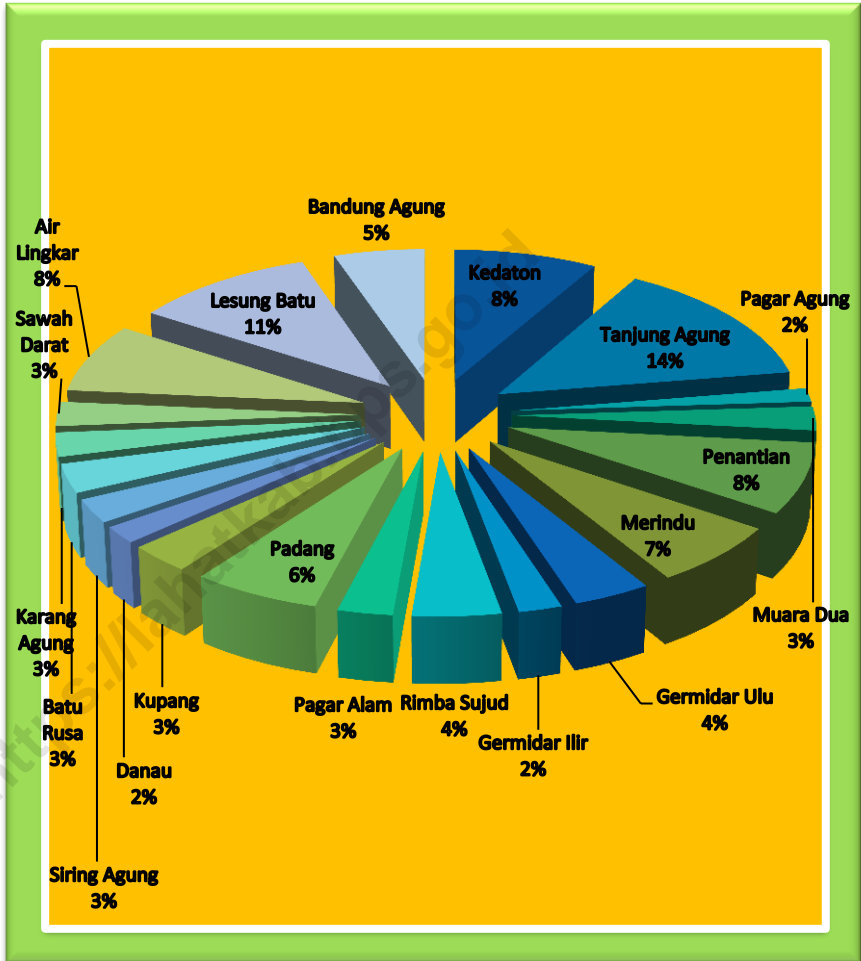
1.1 Keadaan Geografi

Secara geografis, Kecamatan Pagar Gunung berada di wilayah Barat Kabupaten Lahat, kecamatan ini terletak lebih kurang 12,7 km dari ibu kota Kabupaten Lahat, dengan waktu tempuh lebih kurang 45 menit melalui jalur darat. Kecamatan Pagar Gunung merupakan kecamatan pemekaran dari Kecamatan Pulau Pinang, berdasarkan Peraturan Daerah Kabupaten Lahat Nomor 20 Tahun 2008. Luas wilayah Kecamatan Pagar Gunung adalah 105,52 kilometer persegi, dengan ibu kota kecamatan adalah Desa Karang Agung.

1.2 Keadaan Iklim

Keadaan iklim di Kecamatan Pagar Gunung selama tahun 2018 cukup dingin, selama bulan Januari sampai bulan Desember rata-rata jumlah hari hujan 14 hari, dengan rata-rata curah hujan sebesar 271 mm, di bulan Juli iklim menjadi cukup panas dengan jumlah hari hujan hanya 4 hari dengan curah hujan 17 mm. Suhu udara tahun 2018 lebih rendah jika dibandingkan dengan tahun 2017, hal ini dapat dilihat dari rata-rata curah hujan di tahun 2018 sebesar 271 mm sedangkan tahun 2017 rata-rata sebesar 322,88. Selama tahun 2018, bulan dengan hari hujan terbanyak dimulai pada bulan November, Februari, Maret, April, Mei, Desember dan Oktober, dari bulan Januari, Juni, Agustus, September dan Juli curah hujan sedikit menurun. Suhu terendah di tahun 2018 terdapat di bulan Juli, dengan curah hujan sebesar 271 mm dan dengan jumlah hari hujan sebanyak 4 hari.

Gambar 1.1 Luas Wilayah Menurut Desa di Kecamatan Pagar Gunung (Km²), 2018



Sumber : Badan Pusat Statistik Kabupaten Lahat

Tabel 1.1.1 Luas Wilayah Menurut Desa di Kecamatan Pagar Gunung (Km²), 2018

	Desa	Luas (Km ²)	Persentase
	(1)	(2)	(3)
1	Kedaton	8,83	8%
2	Tanjung Agung	14,91	14%
3	Pagar Agung	1,59	2%
4	Muara Dua	2,79	3%
5	Penantian	8,20	8%
6	Merindu	7,08	7%
7	Germidar Ulu	4,01	4%
8	Germidar Ilir	2,24	2%
9	Rimba Sujud	4,57	4%
10	Pagar Alam	2,84	3%
11	Padang	6,61	6%
12	Kupang	3,26	3%
13	Danau	1,97	2%
14	Siring Agung	2,76	3%
15	Batu Rusa	3,35	3%
16	Karang Agung	2,79	3%
17	Sawah Darat	2,84	3%
18	Air Lingkar	8,11	8%
19	Lesung Batu	11,18	11%
20	Bandung Agung	5,59	5%
	Jumlah	105,52	100%

Sumber : Badan Pusat Statistik Kabupaten Lahat

Tabel 1.1.2 Batas Wilayah Administrasi di Kecamatan Pagar Gunung, 2018

Arah	Perbatasan
<i>(1)</i>	<i>(2)</i>
Utara	Kecamatan Pulau Pinang
Selatan	Kecamatan Mulak Ulu
Timur	Kecamatan Merapi Selatan dan Kabupaten Muara Enim
Barat	Kecamatan Pulau Pinang

Sumber : Badan Pusat Statistik Kabupaten Lahat

Tabel 1.1.3 Tinggi Wilayah di Atas Permukaan Laut (DPL) Menurut Desa di Kecamatan Pagar Gunung, 2018

	Desa	Tinggi DPL (m)
	<i>(1)</i>	<i>(2)</i>
1	Kedaton	358
2	Tanjung Agung	293
3	Pagar Agung	354
4	Muara Dua	352
5	Penantian	366
6	Merindu	397
7	Germidar Ulu	417
8	Germidar Ilir	367
9	Rimba Sujud	372
10	Pagar Alam	361
11	Padang	414
12	Kupang	376
13	Danau	392
14	Siring Agung	310
15	Batu Rusa	330
16	Karang Agung	302
17	Sawah Darat	396
18	Air Lingkar	384
19	Lesung Batu	345
20	Bandung Agung	302

Sumber : Badan Pusat Statistik Kabupaten Lahat

Tabel 1.1.4 Jarak Dari Desa Ke Ibukota Kecamatan dan Ibukota Kabupaten di Kecamatan Pagar Gunung, 2018

	Desa	Ibukota Kecamatan (km)	Ibukota Kabupaten (km)
	<i>(1)</i>	<i>(2)</i>	<i>(3)</i>
1	Kedaton	12,00	12,70
2	Tanjung Agung	2,00	22,70
3	Pagar Agung	4,00	24,70
4	Muara Dua	4,50	25,20
5	Penantian	5,50	26,20
6	Merindu	4,00	24,70
7	Germidar Ulu	5,50	26,20
8	Germidar Ilir	4,50	25,20
9	Rimba Sujud	2,50	23,20
10	Pagar Alam	3,50	24,20
11	Padang	5,00	25,70
12	Kupang	3,00	23,70
13	Danau	3,30	24,00
14	Siring Agung	2,50	23,20
15	Batu Rusa	1,50	22,20
16	Karang Agung	0,00	20,70
17	Sawah Darat	3,50	24,20
18	Air Lingkar	3,00	23,70
19	Lesung Batu	3,00	23,70
20	Bandung Agung	1,00	21,70

Sumber : Badan Pusat Statistik Kabupaten Lahat

Tabel 1.2.1 Rata-rata Jumlah Hujan dan Curah Hujan setiap Bulan di Kecamatan Pagar Gunung, 2018

Bulan	Jumlah Hujan (Hari)	Curah Hujan (mm)
(1)	(2)	(3)
Januari	13	154
Februari	20	619
Maret	19	509
April	18	399
Mei	18	152
Juni	10	186
Juli	4	17
Agustus	10	184
September	6	65
Oktober	15	393
November	26	317
Desember	16	257

Sumber : Dinas Tanaman Pangan dan Hortikultura Kabupaten Lahat

BAB II

PEMERINTAHAN



II. PEMERINTAHAN

2.1 Wilayah Administrasi

Kecamatan Pagar Gunung terdiri dari 20 desa, semua desa yang ada sudah berstatus definitif. Satuan lingkungan setempat terkecil yang ada di setiap desa adalah dusun. Jumlah dusun di Kecamatan Pagar Gunung di tahun 2018 berjumlah 72.

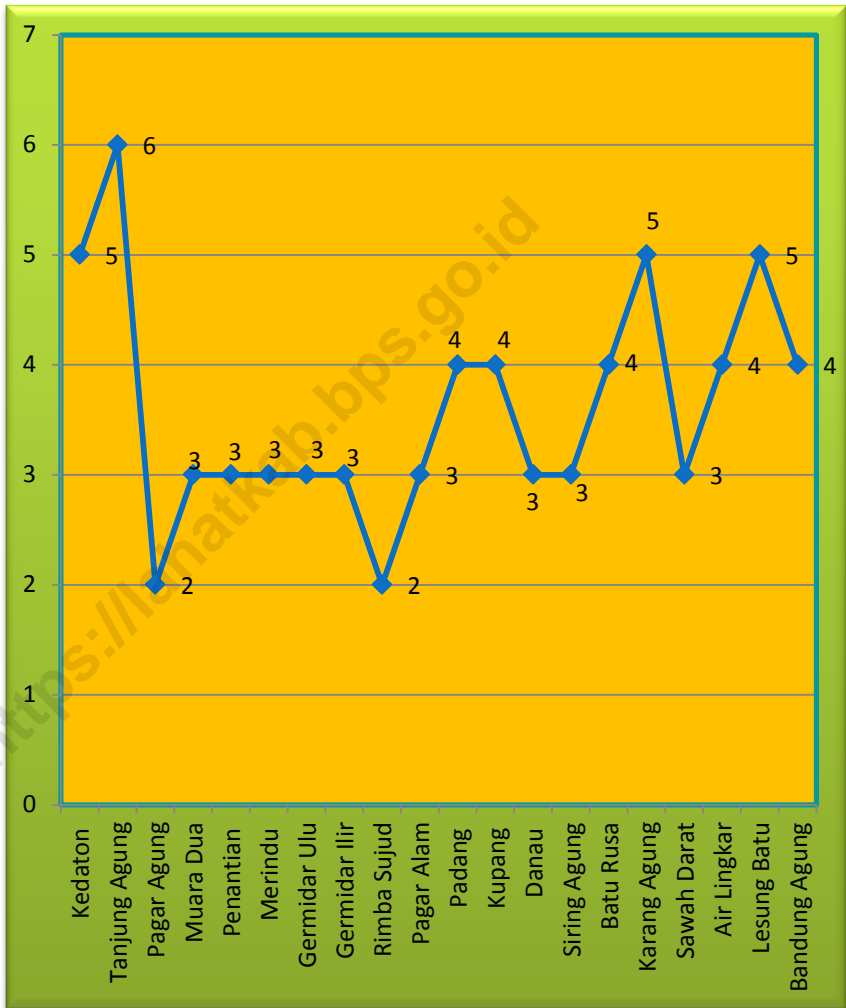
2.2 Keadaan Pegawai Negeri Sipil

Jumlah pegawai negeri sipil di Kecamatan Pagar Gunung sebanyak 17 orang, terdiri dari 13 orang pegawai laki - laki dan 4 orang pegawai perempuan. Dilihat dari tingkat pendidikan yang ditamatkan hampir seluruh pegawai kecamatan berpendidikan SMA, selanjutnya jika dilihat dari golongannya, PNS terbanyak pada golongan II dan III sebanyak 15 orang dan PNS yang golongan IV sebanyak 2 orang.

2.3 Administrasi Pemerintahan

Berdasarkan Peraturan Daerah Kabupaten Lahat Nomor 18 Tahun 2008, Kecamatan dipimpin oleh seorang Camat, yang berkedudukan di bawah dan bertanggung jawab kepada bupati melalui sekretaris daerah. Sedangkan untuk tingkat desa, dipimpin oleh seorang Kepala Desa. Seorang Kepala Desa membawahi 3 Kepala Urusan (Pemerintahan, Pembangunan, dan Kesejahteraan) dan beberapa Kepala Dusun.

Gambar 2.1 Banyaknya Satuan Lingkungan Setempat Menurut Desa di Kecamatan Pagar Gunung, 2018



Sumber : Badan Pusat Statistik Kabupaten Lahat

Tabel 2.1.1 Status dan Klasifikasi Desa di Kecamatan Pagar Gunung, 2018

	Desa	Status	Klasifikasi
	(1)	(2)	(3)
1	Kedaton	Desa	Definitif
2	Tanjung Agung	Desa	Definitif
3	Pagar Agung	Desa	Definitif
4	Muara Dua	Desa	Definitif
5	Penantian	Desa	Definitif
6	Merindu	Desa	Definitif
7	Germidar Ulu	Desa	Definitif
8	Germidar Ilir	Desa	Definitif
9	Rimba Sujud	Desa	Definitif
10	Pagar Alam	Desa	Definitif
11	Padang	Desa	Definitif
12	Kupang	Desa	Definitif
13	Danau	Desa	Definitif
14	Siring Agung	Desa	Definitif
15	Batu Rusa	Desa	Definitif
16	Karang Agung	Desa	Definitif
17	Sawah Darat	Desa	Definitif
18	Air Lingkar	Desa	Definitif
19	Lesung Batu	Desa	Definitif
20	Bandung Agung	Desa	Definitif

Sumber : Badan Pusat Statistik Kabupaten Lahat

Tabel 2.1.2 Banyaknya Satuan Lingkungan Setempat Menurut Desa di Kecamatan Pagar Gunung, 2018

	Desa/Kelurahan	Dusun	RT	RW
	<i>(1)</i>	<i>(2)</i>	<i>(3)</i>	<i>(4)</i>
1	Kedaton	5	-	-
2	Tanjung Agung	6	-	-
3	Pagar Agung	2	-	-
4	Muara Dua	3	-	-
5	Penantian	3	-	-
6	Merindu	3	-	-
7	Germidar Ulu	3	-	-
8	Germidar Ilir	3	-	-
9	Rimba Sujud	2	-	-
10	Pagar Alam	3	-	-
11	Padang	4	-	-
12	Kupang	4	-	-
13	Danau	3	-	-
14	Siring Agung	3	-	-
15	Batu Rusa	4	-	-
16	Karang Agung	5	-	-
17	Sawah Darat	3	-	-
18	Air Lingkar	4	-	-
19	Lesung Batu	5	-	-
20	Bandung Agung	4	-	-
Jumlah		72	-	-

Sumber : Badan Pusat Statistik Kabupaten Lahat

Tabel 2.2.1 Banyaknya Pegawai Negeri Sipil Menurut Tingkat Pendidikan yang Ditamatkan dan Jenis Kelamin di Kantor Camat Pagar Gunung, 2018

Tingkat Pendidikan yang Ditamatkan	Jenis Kelamin		Jumlah
	Laki-laki	Perempuan	
(1)	(2)	(3)	(4)
SD	-	-	-
SMP	1	-	1
SMA	9	3	12
Diploma	-	-	-
S1	1	1	2
S2	2	-	2
S3	-	-	-
Jumlah	13	4	17

Sumber : Kantor Camat Pagar Gunung

Tabel 2.2.2 Banyaknya Pegawai Negeri Sipil Menurut Golongan dan Jenis Kelamin di Kantor Camat Pagar Gunung, 2018

Golongan	Jenis Kelamin		Jumlah
	Laki-laki	Perempuan	
(1)	(2)	(3)	(4)
Golongan I	1	-	1
Golongan II	2	3	3
Golongan III	8	1	9
Golongan IV	2	-	2
Jumlah	13	4	17

Sumber : Kantor Camat Pagar Gunung

Tabel 2.3.1 Keberadaan Aparat Pemerintahan Desa di Kecamatan Pagar Gunung, 2018

	Desa	Kepala Desa	Sekretaris Desa	Ketua BPD	Ketua LPMD
	<i>(1)</i>	<i>(2)</i>	<i>(3)</i>	<i>(4)</i>	<i>(5)</i>
1	Kedaton	√	√	√	√
2	Tanjung Agung	√	√	√	√
3	Pagar Agung	√	√	√	√
4	Muara Dua	√	√	√	√
5	Penantian	√	-	√	√
6	Merindu	√	√	√	√
7	Germidar Ulu	√	√	√	√
8	Germidar Ilir	√	-	√	√
9	Rimba Sujud	√	-	√	√
10	Pagar Alam	√	√	√	√
11	Padang	√	-	√	√
12	Kupang	-	-	√	√
13	Danau	√	-	√	√
14	Siring Agung	√	√	√	√
15	Batu Rusa	√	-	√	√
16	Karang Agung	√	√	√	√
17	Sawah Darat	√	√	√	√
18	Air Lingkar	√	-	√	√
19	Lesung Batu	√	-	√	√
20	Bandung Agung	-	-	√	√

Sumber : Badan Pusat Statistik Kabupaten Lahat

BAB III

PENDUDUK



<https://lan...>

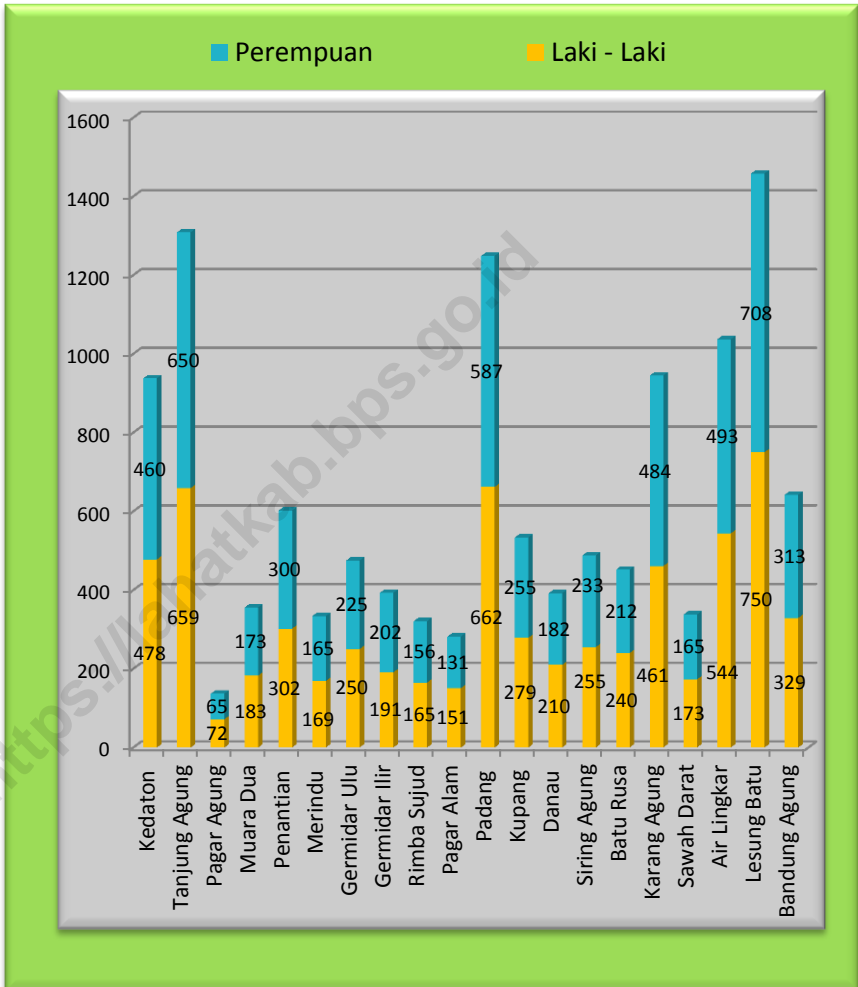
III. PENDUDUK

3.1 Kependudukan

Jumlah penduduk pertengahan tahun 2018 di Kecamatan Pagar Gunung adalah sebesar 12.682 jiwa. Dengan jumlah penduduk laki-laki sebesar 6.523 jiwa dan jumlah penduduk perempuan sebesar 6.159 jiwa. Rasio jenis kelamin penduduk Kecamatan Pagar Gunung sebesar 105,91, hal ini mengindikasikan bahwa jumlah penduduk laki-laki di Kecamatan Pagar Gunung lebih banyak dari jumlah penduduk perempuan.

Rata-rata kepadatan penduduk per km² di Kecamatan Pagar Gunung sebesar 176,14, ini berarti dalam setiap luas 1 km² di Kecamatan Pagar Gunung, dihuni kurang lebih 176 jiwa. Bertambah 1 jiwa dibandingkan tahun 2017 dengan rata-rata kepadatan penduduk 175 jiwa. Sedangkan rata-rata jumlah penduduk perdesun sebesar 176,14 yang berarti jumlah penduduk di setiap dusun sekitar 176 jiwa, bertambah 1 jiwa dibanding tahun 2017 yang sebesar 175 jiwa.

Gambar 3.1 Jumlah Penduduk Pertengahan Tahun Menurut Jenis Kelamin dan Desa di Kecamatan Pagar Gunung, 2018



Sumber : Badan Pusat Statistik Kabupaten Lahat

Tabel 3.1.1 Luas Wilayah, Jumlah Penduduk Pertengahan Tahun, dan Kepadatan Penduduk Menurut Desa di Kecamatan Pagar Gunung, 2018

	Desa	Luas Wilayah (km ²)	Penduduk (orang)		Kepadatan Penduduk (orang/km ²)
			Jumlah	%	
	(1)	(2)	(4)	(5)	(6)
1	Kedaton	8,83	938	7	106.23
2	Tanjung Agung	14,91	1,309	10	87.79
3	Pagar Agung	1,59	137	1	86.16
4	Muara Dua	2,79	356	3	127.60
5	Penantian	8,20	602	5	73.41
6	Merindu	7,08	334	3	47.18
7	Germidar Ulu	4,01	475	4	118.45
8	Germidar Ilir	2,24	393	3	175.45
9	Rimba Sujud	4,57	321	3	70.24
10	Pagar Alam	2,84	282	2	99.30
11	Padang	6,61	1,249	10	188.96
12	Kupang	3,26	534	4	163.80
13	Danau	1,97	392	3	198.98
14	Siring Agung	2,76	488	4	176.81
15	Batu Rusa	3,35	452	4	134.93
16	Karang Agung	2,79	945	7	338.71
17	Sawah Darat	2,84	338	3	119.01
18	Air Lingkar	8,11	1,037	8	127.87
19	Lesung Batu	11,18	1,458	12	130.41
20	Bandung Agung	5,59	642	5	114.85
Jumlah		105,52	12.682	100	120.19

Sumber : Badan Pusat Statistik Kabupaten Lahat

Tabel 3.1.2 Jumlah Penduduk Pertengahan Tahun Menurut Desa, Jenis Kelamin dan Rasio Jenis Kelamin di Kecamatan Pagar Gunung, 2018

	Desa	Penduduk (orang)			Rasio Jenis Kelamin
		Laki-laki	Perempuan	Jumlah	
	(1)	(2)	(3)	(4)	(5)
1	Kedaton	478	460	938	103.91
2	Tanjung Agung	659	650	1,309	101.38
3	Pagar Agung	72	65	137	110.77
4	Muara Dua	183	173	356	105.78
5	Penantian	302	300	602	100.67
6	Merindu	169	165	334	102.42
7	Germidar Ulu	250	225	475	111.11
8	Germidar Ilir	191	202	393	94.55
9	Rimba Sujud	165	156	321	105.77
10	Pagar Alam	151	131	282	115.27
11	Padang	662	587	1,249	112.78
12	Kupang	279	255	534	109.41
13	Danau	210	182	392	115.38
14	Siring Agung	255	233	488	109.44
15	Batu Rusa	240	212	452	113.21
16	Karang Agung	461	484	945	95.25
17	Sawah Darat	173	165	338	104.85
18	Air Lingkar	544	493	1,037	110.34
19	Lesung Batu	750	708	1,458	105.93
20	Bandung Agung	329	313	642	105.11
Jumlah		6.523	6.159	12.682	105.91

Sumber : Badan Pusat Statistik Kabupaten Lahat

Tabel 3.1.3 Jumlah Penduduk Pertengahan Tahun, Dusun Serta Rata-rata Penduduk per Dusun Menurut Desa di Kecamatan Pagar Gunung, 2018

	Desa	Jumlah		Rata-rata
		Penduduk	Dusun	Per Dusun
	(1)	(3)	(4)	(5)
1	Kedaton	938	5	187.60
2	Tanjung Agung	1,309	6	218.17
3	Pagar Agung	137	2	68.50
4	Muara Dua	356	3	118.67
5	Penantian	602	3	200.67
6	Merindu	334	3	111.33
7	Germidar Ulu	475	3	158.33
8	Germidar Ilir	393	3	131.00
9	Rimba Sujud	321	2	160.50
10	Pagar Alam	282	3	94.00
11	Padang	1,249	4	312.25
12	Kupang	534	4	133.50
13	Danau	392	3	130.67
14	Siring Agung	488	3	162.67
15	Batu Rusa	452	4	113.00
16	Karang Agung	945	5	189.00
17	Sawah Darat	338	3	112.67
18	Air Lingkar	1,037	4	259.25
19	Lesung Batu	1,458	5	291.60
20	Bandung Agung	642	4	160.50
Jumlah		12.682	72	176.14

Sumber : Badan Pusat Statistik Kabupaten Lahat

BAB IV

SOSIAL



IV. SOSIAL

4.1 Pendidikan

Sampai dengan bulan Desember tahun 2018, jumlah sekolah untuk seluruh tingkatan sebanyak 22 unit, terdapat peningkatan unit sekolah pada tingkat Taman Kanak-kanak. Pada tahun 2017 jumlah Sekolah Dasar terjadi pengurangan, hal ini disebabkan ada penggabungan Sekolah Dasar yakni di Desa Karang Agung, SDN 1 dan SDN 2 digabungkan menjadi SDN 1. Hal ini juga menyebabkan perubahan pada nama dan nomor urut Sekolah Dasar di Kecamatan Pagar Gunung. Sehingga jumlah Sekolah Dasar menjadi 16, yang terdiri dari 15 SD Negeri dan 1 Madrasah Ibtidaiyah Negeri. Tingkat SMP terdapat 2 SMP Negeri, dan tingkat SMA terdapat 1 SMA Negeri.

4.2 Kesehatan dan KB

Pembangunan bidang kesehatan tidak terlepas dari jumlah sarana dan prasarana kesehatan yang tersedia. Pada tahun 2018 jumlah fasilitas kesehatan yang ada di Kecamatan Pagar Gunung terdiri dari 1 Puskesmas, 2 Puskesmas Pembantu (Pustu), 18 Pos Kesehatan Desa (Poskesdes) dan 21 unit Posyandu. Dari 18 Poskesdes yang ada, tercatat 11 bidan yang ada berdasarkan SK penempatan, untuk Dokter Desa belum ada.

Untuk mendukung keberhasilan program Keluarga Berencana (KB) dalam rangka mengatur kelahiran, maka di setiap desa telah dibentuk Posyandu. Tercatat 2.253 Pasangan Usia Subur (PUS) dan 2.119 peserta KB pada tahun 2018 di Kecamatan Pagar Gunung.

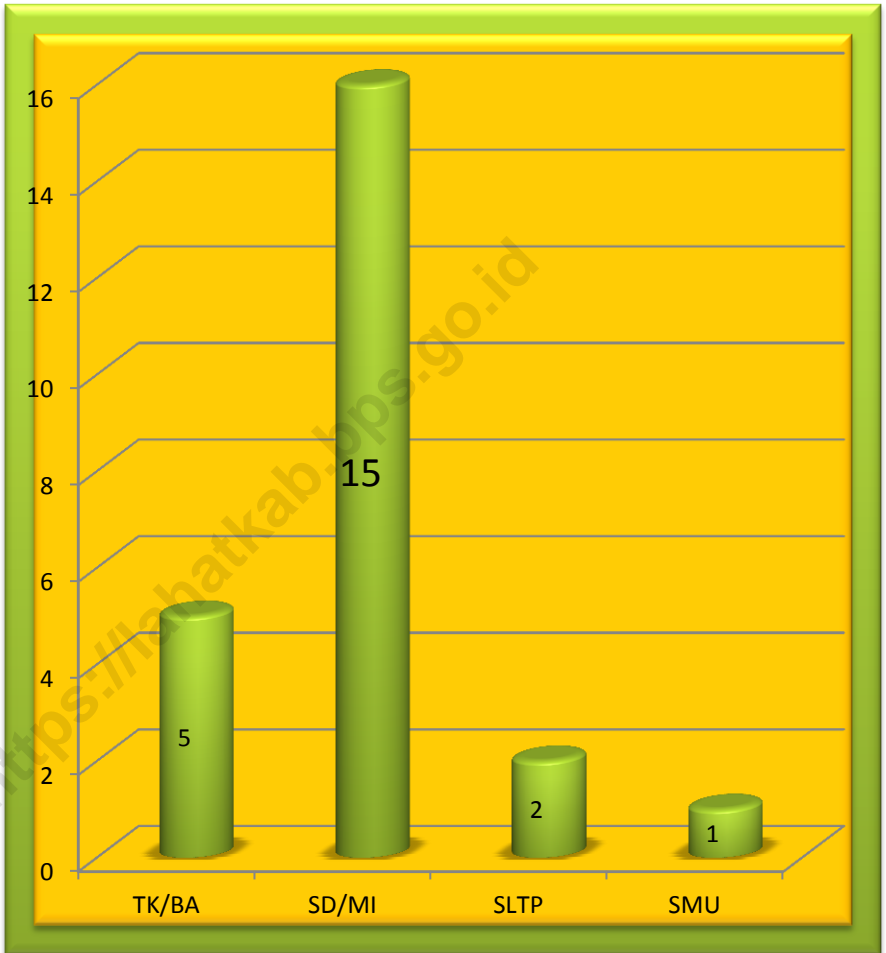
4.3 Sosial Lainnya

Sekitar 99% penduduk di Kecamatan Pagar Gunung menganut agama Islam. Di Desa Kedaton terdapat hanya 1 rumah tangga yang beragama kristen. Di tahun 2018 terhitung ada 22 masjid dan 13 mushola yang tersebar di seluruh desa di Kecamatan Pagar Gunung. Untuk organisasi keagamaan, seluruh desa sudah memiliki kelompok pengajian, hal ini dapat dilihat dari kegiatan pengajian yang dilakukan sebulan sekali dengan cara dijadwal bergantian di setiap desa.

Di bidang olahraga, meskipun masih berupa lahan tanah, jumlah lapangan bola kaki mulai bertambah di beberapa desa, seperti di Desa Karang Agung dan Desa Padang. Untuk kegiatan olahraga bulu tangkis, lebih sering diadakan di Desa Tanjung Agung.

Di Kecamatan Pagar Gunung, sumber air untuk keperluan masak dan air minum sebagian besar menggunakan sumur terlindung. Sedangkan untuk tempat buang air besar di Kecamatan masih banyak ke sungai, untuk lebih rinci bisa dilihat pada tabel 4.3.6.

Gambar 4.1 Jumlah Sekolah Menurut Tingkatan dan Desa di Kecamatan Pagar Gunung, 2018



Sumber : Cabang Dinas Pendidikan Kecamatan Pagar Gunung

Tabel 4.1.1 Jumlah TK/BA, SD/MI, SLTP dan SMU Menurut Desa di Kecamatan Pagar Gunung, 2018

	Desa	TK/BA	SD/MI	SLTP	SMU
	<i>(1)</i>	<i>(2)</i>	<i>(3)</i>	<i>(4)</i>	<i>(5)</i>
1	Kedaton	1	1	-	-
2	Tanjung Agung	1	1	-	-
3	Pagar Agung	-	-	-	-
4	Muara Dua	-	1	-	-
5	Penantian	-	1	-	-
6	Merindu	-	1	-	-
7	Germidar Ulu	-	1	-	-
8	Germidar Ilir	-	1	-	-
9	Rimba Sujud	-	1	1	-
10	Pagar Alam	-	1	-	-
11	Padang	1	1	-	-
12	Kupang	-	-	-	-
13	Danau	-	-	-	-
14	Siring Agung	-	1	-	1
15	Batu Rusa	-	-	-	-
16	Karang Agung	-	1	-	-
17	Sawah Darat	1	1	-	-
18	Air Lingkar	1	1	-	-
19	Lesung Batu	-	1	1	-
20	Bandung Agung	-	-	-	-
	Jumlah	5	15	2	1

Sumber : Cabang Dinas Pendidikan Kecamatan Pagar Gunung

Tabel 4.1.2 Nama TK/BA/RA, SD/MI, SLTP dan SMU Dirinci Menurut Desa di Kecamatan Pagar Gunung, 2018

	Desa	TK/BA	SD/MI
	<i>(1)</i>	<i>(2)</i>	<i>(3)</i>
1	Kedaton	TK Aisyiah Bustanul Atfal	SDN 9, SDN 15
2	Tanjung Agung	TK Satu Atap	SDN 7
3	Pagar Agung	-	-
4	Muara Dua	-	SDN 11
5	Penantian	-	SDN 14
6	Merindu	-	SDN 3
7	Germidar Ulu	-	SDN 13
8	Germidar Ilir	-	SDN 6
9	Rimba Sujud	-	SDN 2
10	Pagar Alam	-	-
11	Padang	TK Satu Atap	SDN 10
12	Kupang	-	-
13	Danau	-	-
14	Siring Agung	-	SDN 12
15	Batu Rusa	-	-
16	Karang Agung	-	SDN 1
17	Sawah Darat	TK Satu Atap	SDN 4
18	Air Lingkar	TK Satu Atap	SDN 8
19	Lesung Batu	-	SDN 5
20	Bandung Agung	-	MI Negeri

Sumber : Cabang Dinas Pendidikan Kecamatan Pagar Gunung

Lanjutan Tabel 4.1.2

Desa	SLTP	SMU
(1)	(4)	(5)
1 Kedaton	-	-
2 Tanjung Agung	-	-
3 Pagar Agung	-	-
4 Muara Dua	-	-
5 Penantian	-	-
6 Merindu	-	-
7 Germidar Ulu	-	-
8 Germidar Ilir	-	-
9 Rimba Sujud	SMP Negeri 1	-
10 Pagar Alam	-	-
11 Padang	-	-
12 Kupang	-	-
13 Danau	-	-
14 Siring Agung	-	SMU Negeri 1
15 Batu Rusa	-	-
16 Karang Agung	-	-
17 Sawah Darat	-	-
18 Air Lingkar	-	-
19 Lesung Batu	SMP Negeri 2	-
20 Bandung Agung	-	-

Sumber : Cabang Dinas Pendidikan Kecamatan Pagar Gunung

Tabel 4.1.3 Jumlah TK, Guru dan Murid pada Taman Kanak-Kanak (TK) Swasta Menurut Jenis Kelamin dan Desa di Kecamatan Pagar Gunung, 2018

	Desa	Taman Kanak Kanak	Guru		Murid	
			Laki- Laki	Perem- puan	Laki- Laki	Perem- puan
	(1)	(2)	(3)	(4)	(5)	(6)
1	Kedaton	1	2	2	10	8
2	Tanjung Agung	1	1	3	12	10
3	Pagar Agung	-	-	-	-	-
4	Muara Dua	-	-	-	-	-
5	Penantian	-	-	-	-	-
6	Merindu	-	-	-	-	-
7	Germidar Ulu	-	-	-	-	-
8	Germidar Ilir	-	-	-	-	-
9	Rimba Sujud	-	-	-	-	-
10	Pagar Alam	-	-	-	-	-
11	Padang	1	2	3	14	12
12	Kupang	-	-	-	-	-
13	Danau	-	-	-	-	-
14	Siring Agung	-	-	-	-	-
15	Batu Rusa	-	-	-	-	-
16	Karang Agung	-	-	-	-	-
17	Sawah Darat	1	2	2	10	7
18	Air Lingkar	1	1	3	11	8
19	Lesung Batu	-	-	-	-	-
20	Bandung Agung	-	-	-	-	-
Jumlah 2018		5	8	13	57	45

Sumber : Cabang Dinas Pendidikan Kecamatan Pagar Gunung

Tabel 4.1.4 Jumlah Sekolah, Guru dan Murid pada Sekolah Dasar (SD) Negeri Menurut Jenis Kelamin dan Desa di Kecamatan Pagar Gunung, 2018

	Desa	Sekolah	Guru		Murid	
			Laki-Laki	Perempuan	Laki-Laki	Perempuan
	(1)	(2)	(3)	(4)	(5)	(6)
1	Kedaton	1	8	24	36	20
2	Tanjung Agung	1	6	15	50	44
3	Pagar Agung	-	-	-	-	-
4	Muara Dua	1	4	12	20	17
5	Penantian	1	14	4	30	19
6	Merindu	1	8	7	20	18
7	Germidar Ulu	1	9	10	29	28
8	Germidar Ilir	1	7	14	27	25
9	Rimba Sujud	1	6	13	37	34
10	Pagar Alam	1	6	10	36	33
11	Padang	1	3	7	70	68
12	Kupang	-	-	-	-	-
13	Danau	-	-	-	-	-
14	Siring Agung	1	9	9	25	20
15	Batu Rusa	-	-	-	-	-
16	Karang Agung	1	16	30	65	56
17	Sawah Darat	1	8	14	50	48
18	Air Lingkar	1	10	15	50	45
19	Lesung Batu	1	5	11	69	60
20	Bandung Agung	-	-	-	-	-
Jumlah 2018		15	119	195	614	535

Sumber : Cabang Dinas Pendidikan Kecamatan Pagar Gunung

Tabel 4.1.5 Jumlah Sekolah, Guru dan Murid pada Sekolah Lanjutan Tingkat Pertama (SLTP) Negeri Menurut Jenis Kelamin dan Desa di Kecamatan Pagar Gunung, 2018

	Desa	Sekolah	Guru		Murid	
			Laki- Laki	Perem- puan	Laki- Laki	Perem- puan
	(1)	(2)	(3)	(4)	(5)	(6)
1	Kedaton	-	-	-	-	-
2	Tanjung Agung	-	-	-	-	-
3	Pagar Agung	-	-	-	-	-
4	Muara Dua	-	-	-	-	-
5	Penantian	-	-	-	-	-
6	Merindu	-	-	-	-	-
7	Germidar Ulu	-	-	-	-	-
8	Germidar Ilir	-	-	-	-	-
9	Rimba Sujud	1	18	23	220	200
10	Pagar Alam	-	-	-	-	-
11	Padang	-	-	-	-	-
12	Kupang	-	-	-	-	-
13	Danau	-	-	-	-	-
14	Siring Agung	-	-	-	-	-
15	Batu Rusa	-	-	-	-	-
16	Karang Agung	-	-	-	-	-
17	Sawah Darat	-	-	-	-	-
18	Air Lingkar	-	-	-	-	-
19	Lesung Batu	1	12	25	60	58
20	Bandung Agung	-	-	-	-	-
	Jumlah	2	30	48	280	258

Sumber : Cabang Dinas Pendidikan Kecamatan Pagar Gunung

Tabel 4.1.6

Jumlah Sekolah, Guru dan Murid pada Sekolah Menengah Umum (SMU) Negeri Menurut Jenis Kelamin dan Desa di Kecamatan Pagar Gunung, 2018

	Desa	Sekolah	Guru		Murid	
			Laki- Laki	Perem- puan	Laki- Laki	Perem- puan
	(1)	(2)	(3)	(4)	(5)	(6)
1	Kedaton	-	-	-	-	-
2	Tanjung Agung	-	-	-	-	-
3	Pagar Agung	-	-	-	-	-
4	Muara Dua	-	-	-	-	-
5	Penantian	-	-	-	-	-
6	Merindu	-	-	-	-	-
7	Germidar Ulu	-	-	-	-	-
8	Germidar Ilir	-	-	-	-	-
9	Rimba Sujud	-	-	-	-	-
10	Pagar Alam	-	-	-	-	-
11	Padang	-	-	-	-	-
12	Kupang	-	-	-	-	-
13	Danau	-	-	-	-	-
14	Siring Agung	1	15	24	220	188
15	Batu Rusa	-	-	-	-	-
16	Karang Agung	-	-	-	-	-
17	Sawah Darat	-	-	-	-	-
18	Air Lingkar	-	-	-	-	-
19	Lesung Batu	-	-	-	-	-
20	Bandung Agung	-	-	-	-	-
	Jumlah	1	15	24	220	188

Sumber : Cabang Dinas Pendidikan Kecamatan Pagar Gunung

Tabel 4.1.7 Jumlah Sekolah, Guru dan Murid pada Madrasah Ibtidaiyah (MI) Negeri Menurut Desa di Kecamatan Pagar Gunung, 2018

	Desa	Sekolah	Guru		Murid	
			Laki-Laki	Perempuan	Laki-Laki	Perempuan
	(1)	(2)	(3)	(4)	(5)	(6)
1	Kedaton	-	-	-	-	-
2	Tanjung Agung	-	-	-	-	-
3	Pagar Agung	-	-	-	-	-
4	Muara Dua	-	-	-	-	-
5	Penantian	-	-	-	-	-
6	Merindu	-	-	-	-	-
7	Germidar Ulu	-	-	-	-	-
8	Germidar Ilir	-	-	-	-	-
9	Rimba Sujud	-	-	-	-	-
10	Pagar Alam	-	-	-	-	-
11	Padang	-	-	-	-	-
12	Kupang	-	-	-	-	-
13	Danau	-	-	-	-	-
14	Siring Agung	-	-	-	-	-
15	Batu Rusa	-	-	-	-	-
16	Karang Agung	-	-	-	-	-
17	Sawah Darat	-	-	-	-	-
18	Air Lingkar	-	-	-	-	-
19	Lesung Batu	-	-	-	-	-
20	Bandung Agung	1	7	10	50	47
Jumlah		1	7	10	50	47

Sumber : Kementerian Agama Kabupaten Lahat

Tabel 4.2.1 Jumlah Fasilitas Kesehatan Menurut Desa di Kecamatan Pagar Gunung, 2018

	Desa	Puskesmas	Pustu	Apotik	Praktek Bidan
	<i>(1)</i>	<i>(2)</i>	<i>(3)</i>	<i>(4)</i>	<i>(5)</i>
1	Kedaton	-	-	-	1
2	Tanjung Agung	1	-	-	1
3	Pagar Agung	-	-	-	-
4	Muara Dua	-	-	-	-
5	Penantian	-	1	-	1
6	Merindu	-	-	-	-
7	Germidar Ulu	-	-	-	-
8	Germidar Ilir	-	-	-	-
9	Rimba Sujud	-	-	-	1
10	Pagar Alam	-	-	-	-
11	Padang	-	-	-	1
12	Kupang	-	-	-	1
13	Danau	-	-	-	-
14	Siring Agung	-	-	-	1
15	Batu Rusa	-	-	-	-
16	Karang Agung	-	-	-	1
17	Sawah Darat	-	-	-	1
18	Air Lingkar	-	-	-	1
19	Lesung Batu	-	-	-	1
20	Bandung Agung	-	-	-	-
	Jumlah	1	1	-	11

Sumber :Puskesmas Kecamatan Pagar Gunung

Lanjutan Tabel 4.2.1

	Desa	Praktek Dokter	Poskes des	Polindes	Posyandu	Toko Obat/Jamu
	(1)	(2)	(3)	(4)	(5)	(6)
1	Kedaton	-	-	-	2	-
2	Tanjung Agung	1	1	-	1	-
3	Pagar Agung	-	-	-	1	-
4	Muara Dua	-	1	-	1	-
5	Penantian	-	-	-	1	-
6	Merindu	-	-	-	1	-
7	Germidar Ulu	-	-	-	1	-
8	Germidar Ilir	-	1	-	1	-
9	Rimba Sujud	-	1	-	1	-
10	Pagar Alam	-	-	-	1	-
11	Padang	-	1	-	1	-
12	Kupang	-	1	-	1	-
13	Danau	-	-	-	1	-
14	Siring Agung	-	1	-	1	-
15	Batu Rusa	-	-	-	1	-
16	Karang Agung	-	1	-	1	-
17	Sawah Darat	-	1	-	1	-
18	Air Lingkar	-	1	-	1	-
19	Lesung Batu	-	1	-	1	-
20	Bandung Agung	-	1	-	1	-
	Jumlah	1	12	-	21	-

Sumber : Puskesmas Kecamatan Pagar Gunung

Tabel 4.2.2 Jumlah Tenaga Kesehatan Menurut Desa Kecamatan Pagar Gunung, 2018

	Desa	Dokter	Bidan	Nakes	Dukun Bayi	Jumlah
	<i>(1)</i>	<i>(2)</i>	<i>(3)</i>	<i>(4)</i>	<i>(5)</i>	<i>(6)</i>
1	Kedaton	-	-	-	-	-
2	Tanjung Agung	1	-	-	-	-
3	Pagar Agung	-	-	-	-	-
4	Muara Dua	-	-	-	-	-
5	Penantian	-	1	-	-	1
6	Merindu	-	1	-	-	1
7	Germidar Ulu	-	-	-	-	-
8	Germidar Ilir	-	1	-	-	1
9	Rimba Sujud	-	1	-	-	1
10	Pagar Alam	-	-	-	-	-
11	Padang	-	1	-	-	1
12	Kupang	-	1	-	-	1
13	Danau	-	-	-	-	-
14	Siring Agung	-	1	-	-	1
15	Batu Rusa	-	1	-	-	1
16	Karang Agung	-	1	-	-	1
17	Sawah Darat	-	-	-	-	-
18	Air Lingkar	-	1	-	-	1
19	Lesung Batu	-	1	-	-	1
20	Bandung Agung	-	-	-	-	-
Jumlah		1	11	-	-	11

Sumber : Puskesmas Kecamatan Pagar Gunung

Tabel 4.2.3 Jumlah Pasangan Usia Subur (PUS) dan Peserta Keluarga Berencana (KB) Menurut Desa di Kecamatan Pagar Gunung, 2018

	Desa	PUS	Peserta KB
	<i>(1)</i>	<i>(2)</i>	<i>(4)</i>
1	Kedaton	156	200
2	Tanjung Agung	215	180
3	Pagar Agung	40	27
4	Muara Dua	46	67
5	Penantian	100	90
6	Merindu	82	70
7	Germidar Ulu	95	85
8	Germidar Ilir	71	65
9	Rimba Sujud	75	70
10	Pagar Alam	55	53
11	Padang	262	280
12	Kupang	90	80
13	Danau	75	70
14	Siring Agung	94	86
15	Batu Rusa	70	68
16	Karang Agung	140	113
17	Sawah Darat	68	65
18	Air Lingkar	160	192
19	Lesung Batu	273	240
20	Bandung Agung	86	98
Jumlah 2018		2253	2119

Sumber : Cabang Dinas Badan Keluarga Berencana dan Pemberdayaan Keluarga Kecamatan Pagar Gunung

Tabel 4.3.1 Jumlah Tempat Peribadatan Menurut Desa di Kecamatan Pagar Gunung, 2018

	Desa	Masjid	Mushola	Gereja	Pura	Vihara
	(1)	(2)	(2)	(3)	(4)	(5)
1	Kedaton	2	2	-	-	-
2	Tanjung Agung	2	2	-	-	-
3	Pagar Agung	1	-	-	-	-
4	Muara Dua	1	-	-	-	-
5	Penantian	1	-	-	-	-
6	Merindu	1	-	-	-	-
7	Germidar Ulu	1	-	-	-	-
8	Germidar Ilir	1	-	-	-	-
9	Rimba Sujud	1	-	-	-	-
10	Pagar Alam	1	-	-	-	-
11	Padang	1	2	-	-	-
12	Kupang	1	-	-	-	-
13	Danau	1	-	-	-	-
14	Siring Agung	1	-	-	-	-
15	Batu Rusa	1	-	-	-	-
16	Karang Agung	1	2	-	-	-
17	Sawah Darat	1	1	-	-	-
18	Air Lingkar	1	2	-	-	-
19	Lesung Batu	1	2	-	-	-
20	Bandung Agung	1	-	-	-	-
	Jumlah	22	13	-	-	-

Sumber : Masing-masing Desa

Tabel 4.3.2 Jumlah Fasilitas Olahraga Menurut Desa di Kecamatan Pagar Gunung, 2018

	Desa	Sepak Bola	Voli	Tenis Meja	Bulu Tangkis
	<i>(1)</i>	<i>(2)</i>	<i>(3)</i>	<i>(4)</i>	<i>(5)</i>
1	Kedaton	1	1	-	-
2	Tanjung Agung	1	-	-	1
3	Pagar Agung	-	1	-	1
4	Muara Dua	1	1	-	1
5	Penantian	-	1	-	-
6	Merindu	-	1	-	-
7	Germidar Ulu	-	1	-	1
8	Germidar Ilir	-	-	-	1
9	Rimba Sujud	-	1	-	1
10	Pagar Alam	-	1	-	-
11	Padang	1	1	-	1
12	Kupang	-	1	-	-
13	Danau	1	-	-	-
14	Siring Agung	-	-	-	1
15	Batu Rusa	2	1	1	1
16	Karang Agung	3	-	1	-
17	Sawah Darat	-	-	-	-
18	Air Lingkar	-	1	-	-
19	Lesung Batu	-	1	-	-
20	Bandung Agung	-	1	-	-
	Jumlah	9	14	2	9

Sumber : Masing-masing Desa

Tabel 4.3.3 Jumlah Karang Taruna Menurut Desa di Kecamatan Pagar Gunung, 2018

	Desa	Klasifikasi Karang Taruna			
		Tumbuh	Berkembang	Maju	Percontohan
	(1)	(2)	(3)	(4)	(5)
1	Kedaton	1	-	-	-
2	Tanjung Agung	1	-	-	-
3	Pagar Agung	1	-	-	-
4	Muara Dua	1	-	-	-
5	Penantian	1	-	-	-
6	Merindu	1	-	-	-
7	Germidar Ulu	1	-	-	-
8	Germidar Ilir	1	-	-	-
9	Rimba Sujud	1	-	-	-
10	Pagar Alam	1	-	-	-
11	Padang	1	-	-	-
12	Kupang	1	-	-	-
13	Danau	1	-	-	-
14	Siring Agung	1	-	-	-
15	Batu Rusa	1	-	-	-
16	Karang Agung	1	-	-	-
17	Sawah Darat	1	-	-	-
18	Air Lingkar	1	-	-	-
19	Lesung Batu	1	-	-	-
20	Bandung Agung	1	-	-	-
	Jumlah 2018	20	-	-	-

Sumber : Masing-masing Desa

Tabel 4.3.4 Jumlah Organisasi Masyarakat Menurut Jenis dan Desa di Kecamatan Pagar Gunung, 2018

	Desa	Kelompok Pengajian	Kelompok Kebaktian	Persatuan Kematian	LSM
	(1)	(2)	(3)	(4)	(5)
1	Kedaton	1	-	1	-
2	Tanjung Agung	1	-	1	-
3	Pagar Agung	1	-	1	-
4	Muara Dua	1	-	1	-
5	Penantian	1	-	1	-
6	Merindu	1	-	1	-
7	Germidar Ulu	1	-	1	-
8	Germidar Ilir	1	-	1	-
9	Rimba Sujud	1	-	1	-
10	Pagar Alam	1	-	1	-
11	Padang	1	-	1	-
12	Kupang	1	-	1	-
13	Danau	1	-	1	-
14	Siring Agung	1	-	1	-
15	Batu Rusa	1	-	1	-
16	Karang Agung	1	-	1	-
17	Sawah Darat	1	-	1	-
18	Air Lingkar	1	-	1	-
19	Lesung Batu	1	-	1	-
20	Bandung Agung	1	-	1	-
	Jumlah	20	-	20	-

Sumber : Masing-masing Desa

Tabel 4.3.5 Fasilitas Sumber Air Minum / Memasak Sebagian Besar Masyarakat Menurut Desa di Kecamatan Pagar Gunung, 2018

	Desa	PAM	Sumur	Mata Air	Sungai
	<i>(1)</i>	<i>(2)</i>	<i>(3)</i>	<i>(4)</i>	<i>(5)</i>
1	Kedaton	-	√	-	-
2	Tanjung Agung	-	√	-	-
3	Pagar Agung	-	-	√	-
4	Muara Dua	-	√	-	-
5	Penantian	-	√	-	-
6	Merindu	-	√	-	-
7	Germidar Ulu	-	-	√	-
8	Germidar Ilir	-	√	-	-
9	Rimba Sujud	-	-	√	-
10	Pagar Alam	-	√	-	-
11	Padang	-	-	-	√
12	Kupang	-	-	-	√
13	Danau	-	√	-	-
14	Siring Agung	-	√	-	-
15	Batu Rusa	-	-	-	√
16	Karang Agung	-	√	-	-
17	Sawah Darat	-	-	√	-
18	Air Lingkar	-	-	-	√
19	Lesung Batu	-	√	-	-
20	Bandung Agung	-	√	-	-

Sumber : Masing-masing Desa

Tabel 4.3.6 Fasilitas Tempat Buang Air Besar Sebagian Besar Rumah Tangga Menurut Desa di Kecamatan Pagar Gunung, 2018

	Desa	Jamban Sendiri	Jamban Bersama	Jamban Umum	Bukan Jamban (Sungai)
	<i>(1)</i>	<i>(2)</i>	<i>(3)</i>	<i>(4)</i>	<i>(5)</i>
1	Kedaton	√	-	-	-
2	Tanjung Agung	√	-	-	-
3	Pagar Agung	-	-	-	√
4	Muara Dua	-	-	-	√
5	Penantian	-	-	-	√
6	Merindu	-	-	-	√
7	Germidar Ulu	-	-	-	√
8	Germidar Ilir	-	-	-	√
9	Rimba Sujud	-	-	-	√
10	Pagar Alam	-	-	-	√
11	Padang	-	-	-	√
12	Kupang	-	-	-	√
13	Danau	-	-	-	√
14	Siring Agung	√	-	-	-
15	Batu Rusa	-	-	-	√
16	Karang Agung	√	-	-	-
17	Sawah Darat	-	-	-	√
18	Air Lingkar	-	-	-	√
19	Lesung Batu	-	-	-	√
20	Bandung Agung	√	-	-	√

Sumber : Masing-masing Desa



BAB V
PERTANIAN

V. PERTANIAN

Pembangunan dibidang perekonomian yang dilakukan pemerintah dalam tahapan pembangunan yang telah dilaksanakan, diarahkan pada sektor industri dengan didukung oleh sektor pertanian yang tangguh. Perkembangan disektor pertanian menjadi lebih penting lagi, ini disebabkan jumlah penduduk yang berusaha dibidang pertanian masih sangat besar.

5.1 Tanaman Pangan

Di sektor tanaman pangan, padi masih merupakan produk terbanyak, khususnya padi sawah. Menurut data yang diperoleh dari Dinas Tanaman Pangan dan Hortikultura, luas lahan sawah di Kecamatan Pagar Gunung sebesar 1.138 hektar, dimana jenis pengairan terluas adalah irigasi sederhana non PU, dengan luas lahan sawah dengan pengairan ini seluas 643 hektar.

5.2 Kehutanan

Untuk sektor kehutanan, luas hutan di Kecamatan Pagar Gunung menurut fungsinya adalah hutan suaka alam dan hutan wisata, dengan luas 3.882 hektar.

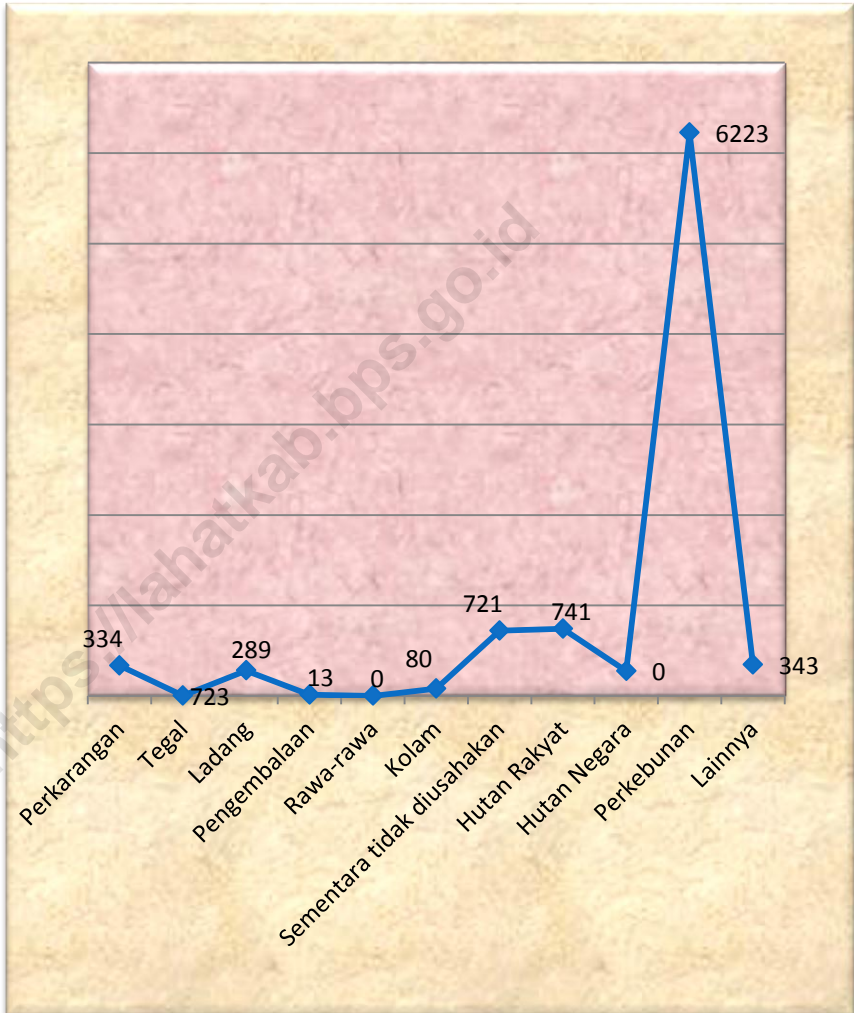
\

5.3 Perikanan

Disektor perikanan, di Kecamatan Pagar Gunung lebih banyak diperairan seperti kolam dan sawah, dan perikanan inipun kebanyakan hanya untuk konsumsi sendiri. Ditahun 2018 tercatat luas areal kolam sebesar 16,10 hektar dan areal sawah sebesar 79,90 hektar.

<https://lahatkab.bps.go.id>

Gambar 5.1 Luas Bukan Lahan Sawah Menurut Jenis dan Penggunaan di Kecamatan Pagar Gunung, 2018



Sumber : Dinas Tanaman Pangan dan Hortikultura Kabupaten Lahat

Tabel 5.1.1 Luas Lahan Sawah Dirinci Menurut Jenis Pengairan di Kecamatan Pagar Gunung (hektar), 2018

	Jenis Lahan	Luas
	<i>(1)</i>	<i>(2)</i>
Irigasi	Teknis	-
	Setengah Teknis	158
	Sederhana PU	337
	Sederhana Non PU	643
Tadah Hujan		-
Pasang Surut		-
Lainnya		-
Jumlah 2018		1138

Sumber : Dinas Tanaman Pangan dan Hortikultura Kabupaten Lahat

Tabel 5.1.2 Luas Bukan Lahan Sawah Menurut Jenis dan Penggunaan di Kecamatan Pagar Gunung, 2018

Jenis Lahan	Luas (hektar)
(1)	(2)
Perkarangan	338
Tegal	723
Ladang	289
Pengembalaan	13
Rawa-rawa	-
Kolam	90
Sementara tidak diusahakan	712
Hutan Rakyat	741
Hutan Negara	275
Perkebunan	6233
Lainnya	343
Jumlah 2018	9757

Sumber : Dinas Tanaman Pangan dan Hortikultura Kabupaten Lahat

Tabel 5.1.3 Luas Panen dan Luas Tanam Padi Selama Setahun di Kecamatan Pagar Gunung, 2018

	Bulan	Luas Panen (hektar)	Luas Tanam (hektar)
	<i>(1)</i>	<i>(2)</i>	<i>(3)</i>
1	Januari	0	0
2	Februari	78	0
3	Maret	876	0
4	April	122	0
5	Mei	0	90
6	Juni	0	874
7	Juli	0	126
8	Agustus	67	0
9	September	823	0
10	Oktober	125	0
11	November	0	0
12	Desember	0	1.089

Sumber : Dinas Tanaman Pangan dan Hortikultura Kabupaten Lahat

Tabel 5.2.1 Luas Hutan Menurut Fungsinya di Kecamatan Pagar Gunung (hektar), 2018

Jenis Hutan		Luas
(1)		(2)
1	Hutan Lindung	-
2	Hutan Produksi Tetap	-
3	Hutan Produksi Terbatas	-
4	Hutan Suaka Alam dan Hutan Wisata	3.882

Sumber : Dinas Kehutanan dan Perkebunan Kabupaten Lahat

Tabel 5.3.1 Produksi Perikanan, Luas Areal Pemeliharaan/Penangkapan Ikan Menurut Jenis Budidaya di Kecamatan Pagar Gunung, 2018

Keterangan	Produksi Perikanan (ton)	Luas Areal Pemeliharaan/ Penangkapan (hektar)
(1)	(2)	(3)
Perairan Umum	7.06	-
Kolam	638.26	16,10
Sawah	250.34	79,90

Sumber : Dinas Perikanan dan Peternakan Kabupaten Lahat



BAB VI
ENERGI

<https://lahat.com/blog/2010/01/01/>

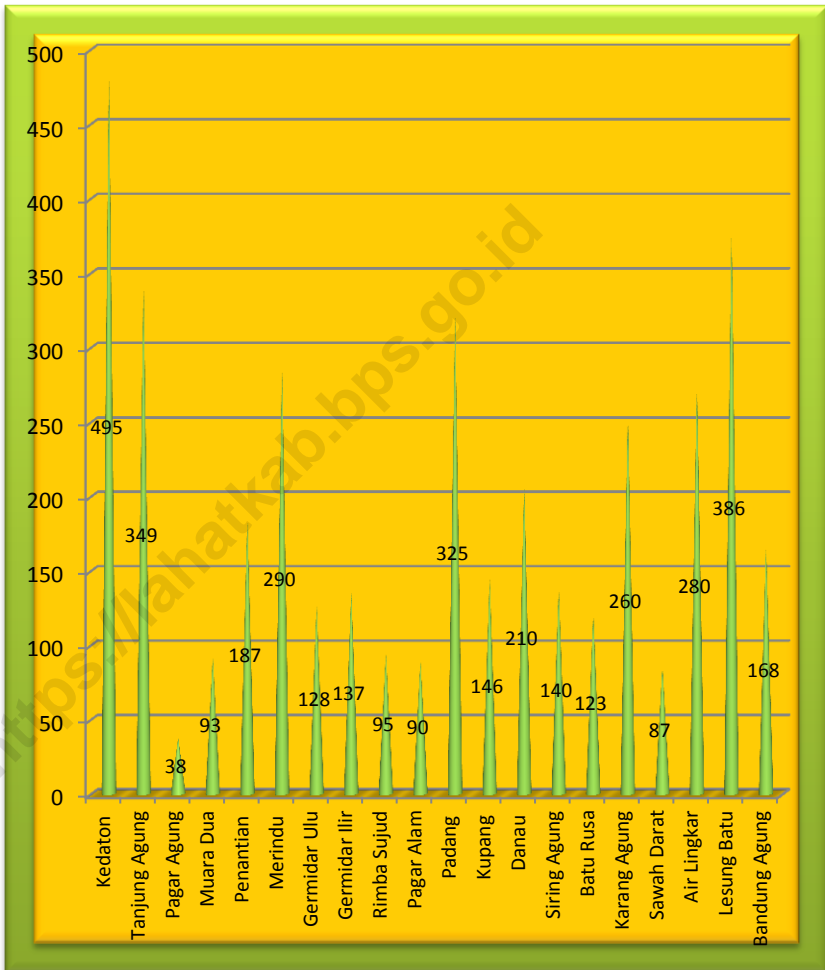
VI. ENERGI

Semakin majunya suatu desa, maka akan semakin bergantung pada kebutuhan energi, seperti air dan listrik. Listrik memegang peranan vital dalam kehidupan sehari-hari. Dapat dikatakan bahwa listrik telah menjadi sumber energi utama dalam setiap kegiatan.

Mayoritas rumah tangga di Kecamatan Pagar Gunung sudah menikmati energi listrik, di tahun 2018 tercatat jumlah pelanggan listrik sebanyak 4.027 kepala keluarga (kk).

<https://lahatkab.bps.go.id>

Gambar 6.1 Jumlah Pelanggan Listrik Menurut Desa di Kecamatan Pagar Gunung, 2017



Sumber : Masing-masing desa

Tabel 6.1.1 Desa Terjangkau Listrik dan Jumlah Pelanggan Listrik di Kecamatan Pagar Gunung, 2017

	Desa	Terjangkau	Pelanggan (KK)
	(1)	(2)	(3)
1	Kedaton	√	495
2	Tanjung Agung	√	349
3	Pagar Agung	√	38
4	Muara Dua	√	93
5	Penantian	√	187
6	Merindu	√	290
7	Germidar Ulu	√	128
8	Germidar Ilir	√	137
9	Rimba Sujud	√	95
10	Pagar Alam	√	90
11	Padang	√	325
12	Kupang	√	146
13	Danau	√	210
14	Siring Agung	√	140
15	Batu Rusa	√	123
16	Karang Agung	√	260
17	Sawah Darat	√	87
18	Air Lingkar	√	280
19	Lesung Batu	√	386
20	Bandung Agung	√	168
Jumlah 2017			4027

Sumber : Masing-masing Desa



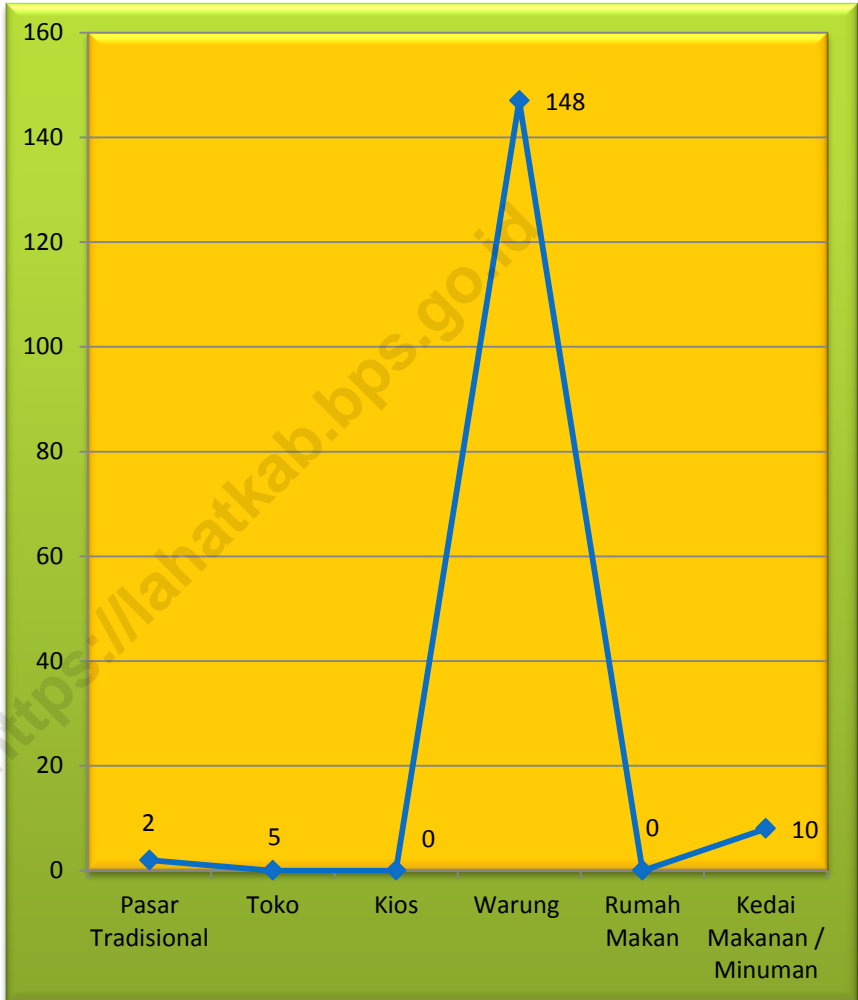
BAB VII
PERDAGANGAN

VII. PERDAGANGAN

Perkembangan ekonomi suatu daerah juga bisa dilihat dari kegiatan perdagangan yang ada di daerah tersebut, untuk tingkat kecamatan khususnya di Kecamatan Pagar Gunung, tempat perdagangan yang ada adalah kalangan, kalangan terbesar di Kecamatan ini adalah kalangan di Desa Karang Agung, yang buka seminggu sekali, yakni di hari Kamis. Para pedagang sendiri banyak pedagang datangan, baik dari ibukota kabupaten lahat, maupun kota lainnya seperti Pagar Alam.

Di Kecamatan Pagar Gunung, jenis usaha perdagangan terbanyak adalah warung dan kedai makanan/minuman, di tahun 2018 total warung 148 unit dan kedai makanan 10 unit. Toko ada 5 unit. Untuk toko yang ada, kebanyakan toko-toko barang, seperti toko material, toko pertanian, dan toko mekanik untuk sepeda motor.

Gambar 7.1 Jumlah Sarana Perdagangan Menurut Jenisnya di Kecamatan Pagar Gunung, 2018



Sumber : Badan Pusat Statistik Kabupaten Lahat

Tabel 7.1.1 Jumlah Sarana Perdagangan Menurut Jenisnya di Kecamatan Pagar Gunung, 2018

Jenis Sarana Perdagangan	2018
(1)	(2)
Pasar Tradisional	2
Toko	5
Kios	-
Warung	148
Rumah Makan	-
Kedai Makanan / Minuman	10
Jumlah 2018	165

Sumber : Masing-masing Desa

Tabel 7.1.2 Jumlah Jenis Pasar Menurut Desa di Kecamatan Pagar Gunung, 2018

	Desa	Pasar Inpres	Pasar Swadaya	Kalangan
	<i>(1)</i>	<i>(2)</i>	<i>(3)</i>	<i>(4)</i>
1	Kedaton	-	-	-
2	Tanjung Agung	-	-	-
3	Pagar Agung	-	-	-
4	Muara Dua	-	-	-
5	Penantian	-	-	-
6	Merindu	-	-	-
7	Germidar Ulu	-	-	-
8	Germidar Ilir	-	-	-
9	Rimba Sujud	-	-	-
10	Pagar Alam	-	-	-
11	Padang	-	-	1
12	Kupang	-	-	-
13	Danau	-	-	-
14	Siring Agung	-	-	-
15	Batu Rusa	-	-	-
16	Karang Agung	-	-	1
17	Sawah Darat	-	-	-
18	Air Lingkar	-	-	-
19	Lesung Batu	-	-	-
20	Bandung Agung	-	-	-
	Jumlah 2017	-	-	2

Sumber : Masing-masing Desa

Tabel 7.1.3 Jumlah Sarana Perekonomian menurut Jenisnya di Kecamatan Pagar Gunung, 2018

Jenis Sarana Perdagangan	2018
(1)	(2)
Hotel	-
Penginapan	-
Bengkel	22
SPBU	-
Bank	-
Jumlah 2017	22

Sumber : Masing-masing Desa



BAB VIII TRANSPORTASI, KOMUNIKASI & PARIWISAT



VIII. TRANSPORTASI, KOMUNIKASI DAN PARIWISATA

8.1 Transportasi

Jalan merupakan suatu sarana / prasarana yang sangat vital bagi perkembangan ekonomi dan transportasi suatu daerah, semakin baik dan banyak jalan maka semakin lancar dan berkembang perekonomian di daerah tersebut. Kondisi jalan diseluruh jalan utama desa sudah diaspal. Meskipun kondisi sekarang aspalnya mulai mengalami kerusakan, seperti mulai berlubang.

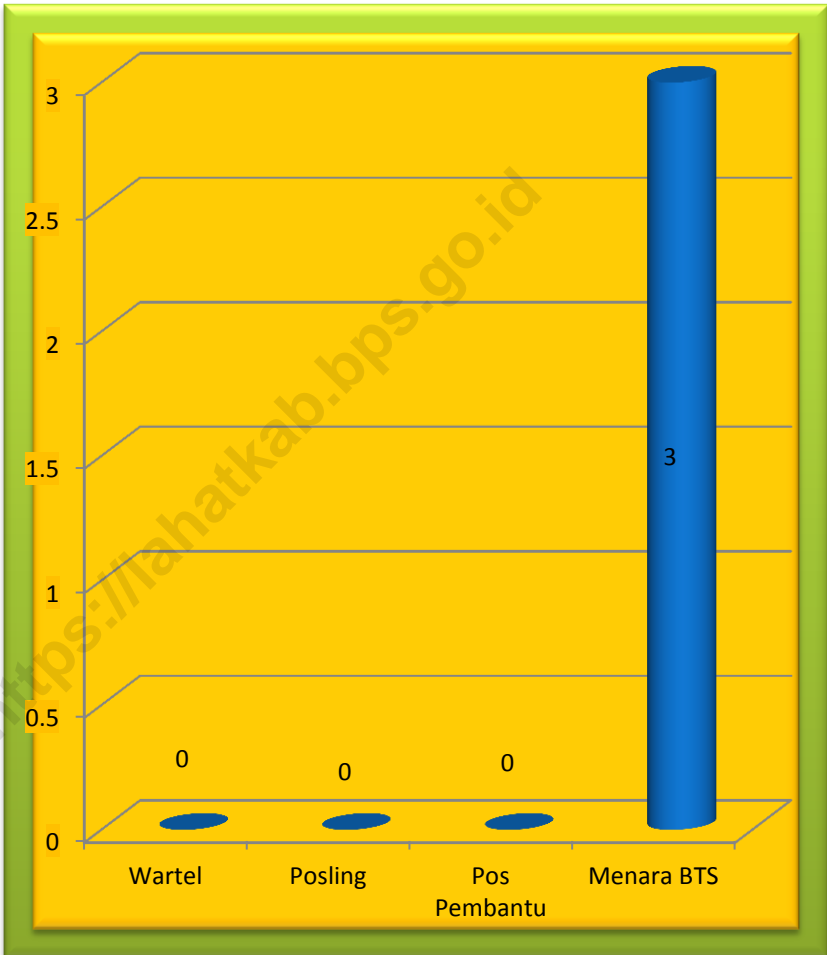
8.2 Komunikasi

Untuk sektor komunikasi, sebagian besar desa di Kecamatan Pagar Gunung sudah memperoleh sinyal untuk telepon genggam. Ini juga didukung oleh adanya *Base Transmission Station (BTS)* di tiga desa, yaitu di Desa Kedaton, Pagar Alam dan Padang.

8.3 Pariwisata

Disektor pariwisata, Kecamatan Pagar Gunung memiliki banyak wisata alam dan cagar budaya, hanya saja pengelolaan wisata belum memadai, jadi masih bersifat sangat alami.

Gambar 8.1 Banyaknya Fasilitas Pos dan Telekomunikasi di Kecamatan Pagar Gunung, 2018



Sumber : Masing-masing Desa

Tabel 8.1.1 Jenis Permukaan Jalan Terluas Menurut Desa di Kecamatan Pagar Gunung, 2018

	Desa	Lapisan Permukaan		
		Aspal	Diperkeras	Tanah
	(1)	(2)	(3)	(4)
1	Kedaton	√	-	-
2	Tanjung Agung	√	-	-
3	Pagar Agung	√	-	-
4	Muara Dua	√	-	-
5	Penantian	√	-	-
6	Merindu	√	-	-
7	Germidar Ulu	√	-	-
8	Germidar Ilir	√	-	-
9	Rimba Sujud	√	-	-
10	Pagar Alam	√	-	-
11	Padang	√	-	-
12	Kupang	√	-	-
13	Danau	√	-	-
14	Siring Agung	√	-	-
15	Batu Rusa	√	-	-
16	Karang Agung	√	-	-
17	Sawah Darat	√	-	-
18	Air Lingkar	√	-	-
19	Lesung Batu	√	-	-
20	Bandung Agung	√	-	-

Sumber : Masing-masing Desa

Tabel 8.2.1 Banyaknya Fasilitas Pos dan Telekomunikasi Menurut Desa di Kecamatan Pagar Gunung, 2018

	Desa	Wartel/ Telepon Koin/ Telepon Umum	Posli ng	Warn et	Pos Pembantu	Menara BTS/ Telepon Seluler
	(1)	(2)	(3)	(4)	(5)	(6)
1	Kedaton	-	-	-	-	1
2	Tanjung Agung	-	-	-	-	-
3	Pagar Agung	-	-	-	-	-
4	Muara Dua	-	-	-	-	-
5	Penantian	-	-	-	-	-
6	Merindu	-	-	-	-	-
7	Germidar Ulu	-	-	-	-	-
8	Germidar Ilir	-	-	-	-	-
9	Rimba Sujud	-	-	-	-	-
10	Pagar Alam	-	-	-	-	1
11	Padang	-	-	-	-	1
12	Kupang	-	-	-	-	-
13	Danau	-	-	-	-	-
14	Siring Agung	-	-	-	-	-
15	Batu Rusa	-	-	-	-	-
16	Karang Agung	-	-	-	-	-
17	Sawah Darat	-	-	-	-	-
18	Air Lingkar	-	-	-	-	-
19	Lesung Batu	-	-	-	-	-
20	Bandung Agung	-	-	-	-	-
Jumlah 2018		-	-	-	-	3

Sumber : Masing-masing Desa

Tabel 8.2.2 Keberadaan Sinyal Telepon Genggam Menurut Desa di Kecamatan Pagar Gunung, 2018

	Desa	Ada Kuat	Ada Lemah	Tidak Ada
	<i>(1)</i>	<i>(2)</i>	<i>(3)</i>	<i>(4)</i>
1	Kedaton	√	-	-
2	Tanjung Agung	√	-	-
3	Pagar Agung	√	-	-
4	Muara Dua	√	-	-
5	Penantian	√	-	-
6	Merindu	√	-	-
7	Germidar Ulu	√	-	-
8	Germidar Ilir	√	-	-
9	Rimba Sujud	√	-	-
10	Pagar Alam	√	-	-
11	Padang	√	-	-
12	Kupang	√	-	-
13	Danau	√	-	-
14	Siring Agung	√	-	-
15	Batu Rusa	√	-	-
16	Karang Agung	√	-	-
17	Sawah Darat	√	-	-
18	Air Lingkar	-	√	-
19	Lesung Batu	-	√	-
20	Bandung Agung	√	-	-

Sumber : Masing-masing Desa

Tabel 8.3.1 Jenis Obyek Wisata Menurut Desa di Kecamatan Pagar Gunung, 2018

	Desa	Jenis Obyek Wisata	
		Wisata Alam	Wisata Budaya
	(1)	(2)	(3)
1	Kedaton	-	√
2	Tanjung Agung	√	-
3	Pagar Agung	-	-
4	Muara Dua	√	-
5	Penantian	-	-
6	Merindu	-	-
7	Germidar Ulu	√	-
8	Germidar Ilir	-	-
9	Rimba Sujud	-	-
10	Pagar Alam	-	-
11	Padang	√	√
12	Kupang	-	-
13	Danau	-	-
14	Siring Agung	-	-
15	Batu Rusa	-	√
16	Karang Agung	√	-
17	Sawah Darat	-	-
18	Air Lingkar	-	-
19	Lesung Batu	-	√
20	Bandung Agung	-	-

Sumber : Masing-masing Desa



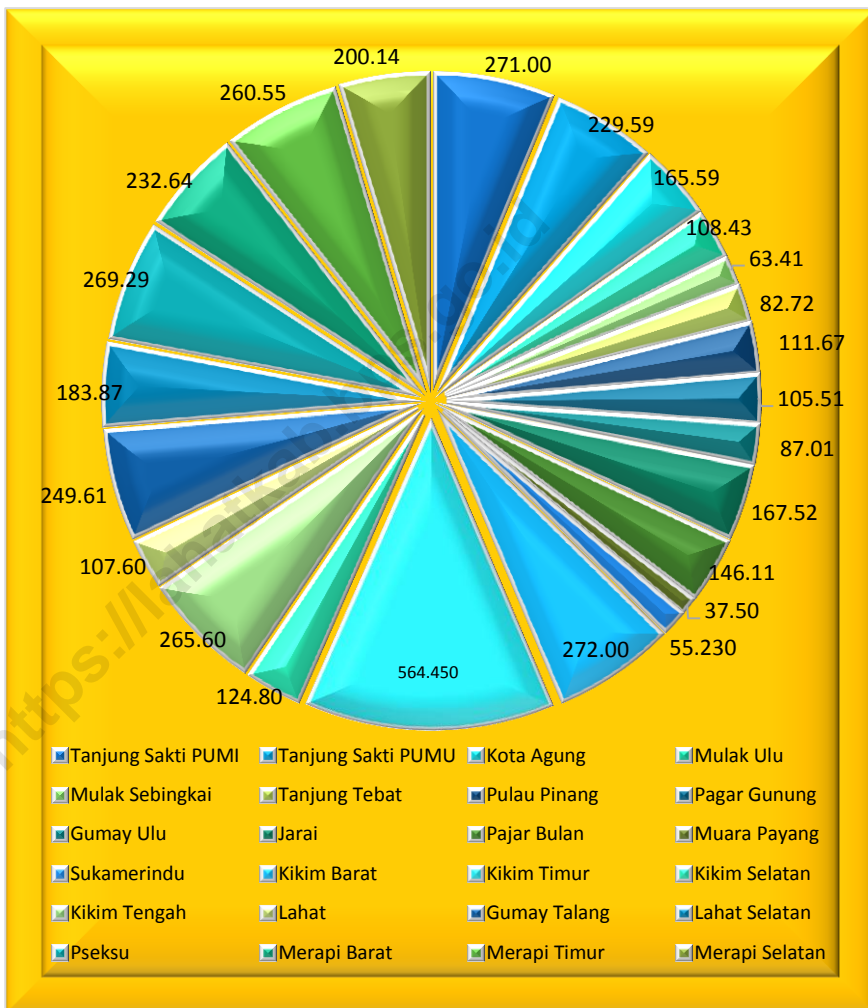
IX. PERBANDINGAN ANTAR KECAMATAN

Beberapa indikator yang dapat digunakan untuk melihat perbandingan antar kecamatan adalah indikator sosial yang dapat dilihat dari geografi berupa luas wilayah dan kependudukannya.

Dilihat dari luas kecamatan, dari dua puluh empat kecamatan yang ada di Kabupaten Lahat, kecamatan yang terluas adalah Kecamatan Kikim Timur dengan luas wilayah 564,45 km². Dan kecamatan dengan luas wilayah terkecil adalah Kecamatan Muara Payang, dengan luas wilayah 37,50 km².

Dari kependudukan, jumlah penduduk terbanyak adalah di Kecamatan Lahat sebesar 106.087 jiwa, dan jumlah penduduk terkecil adalah Kecamatan Gumay Ulu dengan jumlah 5.475 jiwa. Berdasarkan seksrasio Kabupaten Lahat sebesar 104,2, mengindikasikan bahwa jumlah penduduk laki-laki disebagian besar atau bahkan disemua kecamatan lebih banyak dibandingkan dengan jumlah penduduk perempuan.

Gambar 9.1 Luas Wilayah Menurut Kecamatan di Kabupaten Lahat, 2018



Sumber : Badan Pusat Statistik

Tabel 9.1 Luas Wilayah menurut Kecamatan di Kabupaten Lahat, 2018

	Kecamatan	Luas Wilayah (Km²)	Persentase
	<i>(1)</i>	<i>(2)</i>	<i>(3)</i>
01.	TanjungSaktiPumi	271.00	6.2
02.	TanjungSaktiPumu	229.59	5.3
03.	KotaAgung	165.59	3.8
04.	MulakUlu	108.43	2.5
05.	MulakSebingkai	63.41	1.5
06.	TanjungTebat	82.72	1.9
07.	Pulau Pinang	111.67	2.6
08.	PagarGunung	105.51	2.4
09.	GumayUlu	87.01	2.0
10.	Jarai	167.52	3.8
11.	PajarBulan	146.11	3.3
12.	MuaraPayang	37.50	0.9
13.	Sukamerindu	55.230	1.3
14.	KikimBarat	272.00	6.2
15.	KikimTimur	564.45	12.9
16.	Kikim Selatan	124.80	2.9
17.	KikimTengah	265.60	6.1
18.	Lahat	107.60	2.5
19.	Pseksu	269.29	6.2
20.	GumayTalang	249.61	5.7
21.	Lahat Selatan	183.87	4.2
22.	Merapi Barat	232.64	5.3
23.	MerapiTimur	260.55	6.0
24.	Merapi Selatan	200.14	4.6
	Jumlah2018	4.361,84	100

Sumber :BadanPusatStatistik

Tabel 9.2 Jumlah Penduduk Pertengahan Tahun dan Sex Rasio Menurut Kecamatan dan Jenis Kelamin di Kabupaten Lahat, 2018

	Kecamatan	Penduduk Pertengahan Tahun			Sex Rasio (%)
		Laki-Laki	Perempuan	Jumlah	
	(1)	(2)	(3)	(4)	(5)
01.	TanjungSaktiPumi	8.415	8.066	16.481	104,3
02.	TanjungSaktiPumu	7.469	7.059	14.528	105,8
03.	Kota Agung	6.806	6.351	13.157	107,2
04.	MulakUlu	6.351	6.028	12.379	105,4
05.	TanjungTebat	4.368	4.111	8.479	106,3
06.	MulakSebingkai	3.029	2.724	5.753	111,2
07.	Pulau Pinang	4.407	4.254	8.661	103,6
08.	PagarGunung	6.523	6.159	12.682	105,9
09.	GumayUlu	2.939	2.536	5.475	115,9
10.	Jarai	10.830	10.253	21.083	105,6
11.	PajarBulan	7.069	6.757	13.826	104,6
12.	MuaraPayang	4.772	4.371	9.143	109,2
13.	Sukamerindu	3.525	3.413	6.938	103,3
14.	Kikim Barat	8.274	7.841	16.115	105,5
15.	KikimTimur	14.429	14.090	28.519	102,4
16.	Kikim Selatan	8.255	7.985	16.240	103,4
17.	Kikim Tengah	4.568	4.413	8.981	103,5
18.	Lahat	53.620	52.467	106.087	102,2
19.	GumayTalang	5.489	5.260	10.749	104,4
20.	Pseksu	4.436	4.278	8.714	103,7
21.	Lahat Selatan	4.764	4.669	9.433	102,0
22.	Merapi Barat	11.146	10.542	21.688	105,7
22.	MerapiTimur	11.309	11.070	22.379	102,2
24.	Merapi Selatan	4.092	3.942	8.034	103,8
	Jumlah 2018	206.885	198.639	405.524	104,2

Sumber :BadanPusatStatistik



Sensus
Penduduk
2020

#MencatatIndonesia

DATA

MENCERDASKAN BANGSA



Badan Pusat Statistik Kabupaten Lahat
Jl. Bandar Jaya Lk. III Lahat
Tlp. (0731) 321416, Fax (731) 321416
E-mail : bps@1604@mailhost.bps.go.id