Katalog/*Catalog* : 11010021604.052

KECAMATAN MUARA PAYANG DALAM ANGKA

Muara Payang District in Figures

2021

BADAN PUSAT STATISTIK
KABUPATEN LAHAT
BPS-Statistics of Lahat Regency

KECAMATAN MUARA PAYANG DALAM ANGKA

Muara Payang District in Figures

2021

KECAMATAN MUARA PAYANG DALAM ANGKA
Muara Payang District in Figures
2021

ISBN : 978-602-749-234-9

Katalog /*Catalog* : 11010021604.052

Ukuran Buku/*Book Size*: 14,8 cm x 21 cm

Jumlah Halaman/*Number of Pages* : xviii + 102 hal/*pages*

Naskah/*Manuscript*:
BPS Kabupaten Lahat/*BPS-Statistics of Lahat Regency*

Penyunting/*Editor:*
BPS Kabupaten Lahat//*BPS-Statistics of Lahat Regency*

Gambar Kover/*Cover Design*:
BPS Kabupaten Lahat/*BPS-Statistics of Lahat Regency*

Ilustrasi Kover/*Cover Illustration*:
Kantor Camat di Kecamatan Pulau Pinang / *Pulau Pinang District Office*

BPS Kabupaten Lahat /*BPS-Statistics of Lahat Regency*

Dicetak oleh/*Printed by*:
Percetakan Mandiri/*Mandiri Printing*

Dilarang mengumumkan, mendistribusikan, mengomunikasikan, dan/atau menggandakan sebagian atau seluruh isi buku ini untuk tujuan komersil tanpa izin tertulis dari Badan Pusat Statistik.
Prohibited to announce, distribute, communicate, and/or copy part or all of this book for commercial

https://lahatkab.bps.go.id

Tim Penyusun
Drafting Team

Kecamatan Muara Payang Dalam Angka 2021
Muara Payang District in Figures 2021

Penanggung Jawab Umum/*General Person in Charge* **:**
Ir. Chairanita Kurniarita, M.Si

Penanggung Jawab Tekhnis/*Technical Person in Charge* **:**
Nur Yanuar, S.ST

Editor :
Nur Yanuar, S.ST
Imam Abdul Hafizh, S.Tr.Stat

Penulis dan Pengolah Data/*Writter and Data Processor* **:**
Imam Abdul Hafizh, S.Tr.Stat

Desain atau Layouting/*Design or Loyout* **:**
Imam Abdul Hafizh, S.Tr.Stat

https://lahatkab.bps.go.id

https://lahatkab.bps.go.id

PETA WILAYAH KECAMATAN MUARA PAYANG

DISTRICT AREA MAP MUARA PAYANG

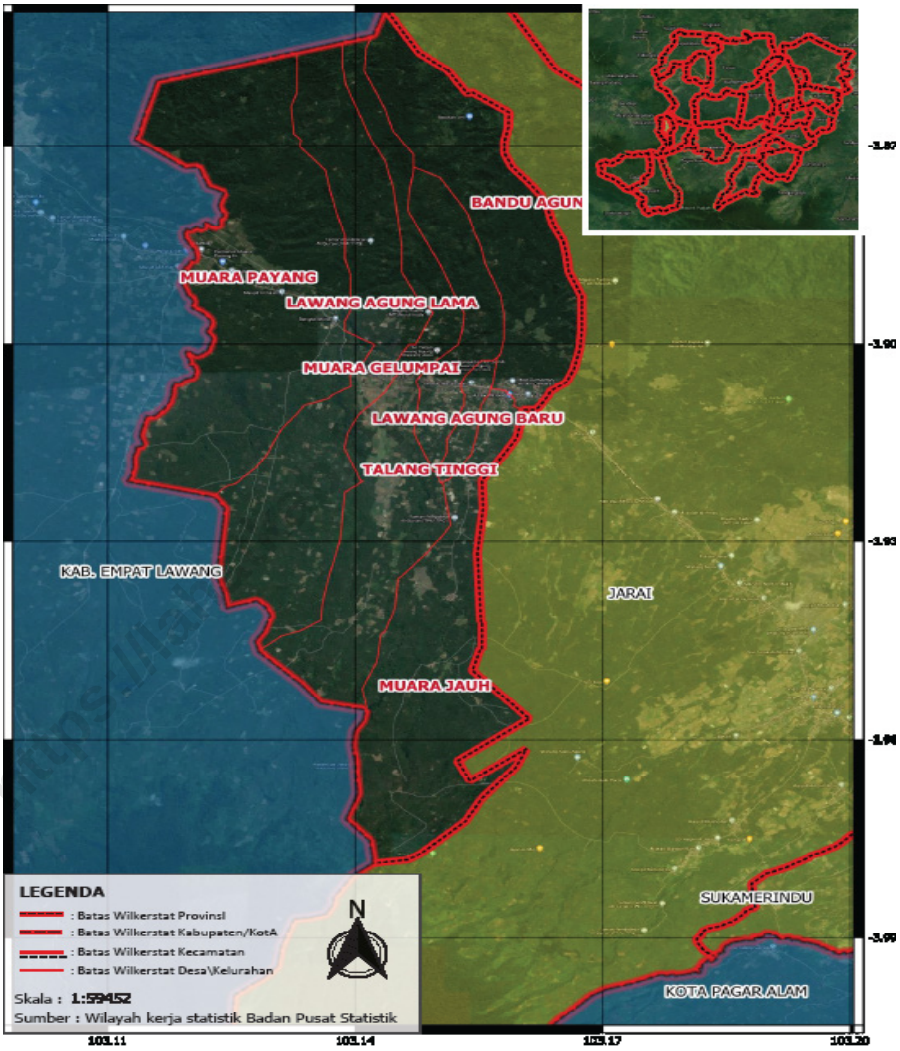

https://lahatkab.bps.go.id

KEPALA BPS KABUPATEN LAHAT
CHIEF STATISTICIAN OF LAHAT REGENCY

Ir. Chairanita Kurniarita, M.Si.

https://lahatkab.bps.go.id

KATA PENGANTAR

Publikasi Kecamatan Muara Payang Dalam Angka 2021 merupakan kelanjutan dari publikasi sejenis tahun sebelumnya. Data yang dihimpun dalam publikasi ini merupakan kumpulan datadan informasi dari kantor Desa/Kelurahan di wilayah Kecamatan Muara Payang Diharapkan publikasi ini dapat bermanfaat bagi tersedianya data statistik wilayah kecil (Small Area Statistic) yang mutakhir dan berkelanjutan.

Kami berharap informasi yang tersedia pada publikasi ini dapat berguna bagi pemerintah, dunia usaha, maupun masyarakat umum, baik digunakan sebagai bahan evaluasi maupun bahan perencanaan.

Kami menyadari masih terdapat beberapa kekurangan dalam penyusunan publikasi ini, untuk itu kritik dan saran kami harapkan demi perbaikan di masa yang akan datang sehingga publikasi ini dapat di sajikan dengan lebih baik.

Akhir kata, kami ucapkan terima kasih kepada semua pihak yang telah membantu penyusunan publikasi ini.

https://lahatkab.bps.go.id

Lahat, Agustus 2021
Chief Statistician of
Lahat *Regency*

Ir. Chairanita Kurniarita, M.Si.

PREFACE

District Publications Muara Payang In Figures 2021 is a continuation of the previous year's similar publications. The data collected in this publication is a collection of data and information from the Village/Kelurahan office in the district area Muara Payang It is hoped that this publication can be useful for the availability of up-to-date and sustainable Small Area Statistics. .

We hope that the information provided in this publication can be useful for the government, the business world, and the general public, whether used as evaluation material or planning material. We realize that there are still some shortcomings in the preparation of this publication, for that we hope for criticism and suggestions for improvement in the future so that this publication can be presented better.

Finally, we would like to thank all those who have helped in the preparation of this publication.

https://lahatkab.bps.go.id

Lahat, August 2021
Chief Statistician of
Lahat *Regency*

Ir. Chairanita Kurniarita, M.Si.

DAFTAR ISI / *CONTENTS*

Halaman
Page

Kata Pengantar/*Preface* ix
Daftar Isi/*Contents* xi
Daftar Singkatan/*List of Abbreviations* xiii
Statistik Kunci/*Key Statistics* xiv

1. Geografi dan Iklim/*Geography and Climate* 1
2. Sosial dan Kesejahteraan Rakyat/*Social and Welfare* 9
3. Penduduk /*Population* 45
4. Pertaniandan Perikanan/*Agriculture and Fishery* 55
5. Tourisme and Ekonomi/ *Tourism and Economy* 87

https://lahatkab.bps.go.id

https://lahatkab.bps.go.id

PENJELASAN UMUM/*EXPLANATORY NOTES*

Tanda-tanda, satuan-satuan, dan lain-lainnya yang digunakan dalam publikasi ini adalah sebagai berikut:
Symbols, measurement units, and acronyms which are used, this publication, are as follows:

1, TANDA-TANDA/*SYMBOLS*

Data tidak tersedia/*Data not available*	: ,,,
Tidak ada atau nol /*Null or zero*	: -
Data dapat diabaikan/*Data negligible*	: 0
Tanda decimal/*Decimal point*	: ,
Data tidak dapat ditampilkan/*Not applicable*	: NA
Angka estimasi/*Estimated figures*	: e
Angka diperbaiki/*Revised figures*	: r
Angka sementara/*Preliminary figures*	: x
Angka sangat sementara/*Very preliminary figures*	: xx
Angka sangat sangat sementara/*Very very preliminary figures*	: xxx

2, SATUAN/*UNITS*

barel/*barrel*	:	158,99 liter/*litres* = 1/6,2898 m^3
hektar (ha)/*hectare (ha)*	:	10 000 m^2
kilometer (km)/*kilometres (km)*	:	1 000 meter/*meters (m)*
knot/*knot*	:	1,8523 km/jam (*km/hour*)
kuintal/*quintal*	:	100 kg
KWh	:	1 000 Watt *hour*
MWh	:	1 000 KWh
liter (untuk beras)/*litre (for rice)*	:	0,80 kg
MMSCF	:	1/35,3 m^3
metrik ton (m,ton)/*metric ton (m, ton)*	:	0,98421 long ton = 1 000 kg
ons/*ounce*	:	28,31 gram/*grams*
ton	:	1 000 kg

Satuan lain: buah, dus, butir, helai/lembar, kaleng, batang, pulsa, ton kilometer (ton-km), jam, menit, persen (%),
Other units: unit, pack, pieces, sheet, tin, pulse, ton-kilometres(ton-km), hour, minute, percent (%),

Perbedaan angka di belakang koma disebabkan oleh pembulatan angka,
The difference, decimal numbers is caused by rounding,

https://lamatkab.bps.go.id

https://lahatkab.bps.go.id

DAFTAR SINGKATAN/ *LIST OF ABBREVIATIONS*

SI	:	Stasiun Iklim/*Climate Station*
SIMPK	:	Stasiun Meteorologi Pertanian Khusus/*Special Agricultural*
t,t	:	Tempat tidur/*Bad*
BCG	:	Bacillus Calmette Guerin
DPT	:	Difteri, Pertusis, Tetanus
TT	:	Tetanus Toxoid
IOT	:	Industri Obat Tradisional/*Traditional Medicine,dustry*
IKOT	:	Industri Kecil Obat Tradisional/*Traditional Medicine Small*
Alkes	:	Alat kesehatan/*Health Kits*
PKRT	:	Perbekalan Kesehatan Rumah tangga/*Household Health Logistics*
Kompl	:	Komplemen/*Complement*
IRTP	:	Industri Pangan Produksi Rumah Tangga/*Foods Home,dustry*
PBF	:	Pedagang Besar Farmasi/*Pharmacy Whole-seller*
GFK	:	Gudang Farmasi Kab/Kota/Regency/*Muncipality Pharmacy Warehouse*
RB	:	Rumah Bersalin/*Delivery House*
Pustu	:	Puskesmas pembantu/*Auxiliary Public Health Center*
BP	:	Balai Pengobatan/*Polyclinic*
TPS	:	Tempat Pembuangan Sementara /*landfill*
Jamkesmas	:	Jaminan kesehatan masyarakat miskin/*Poor public health surance*
PJKMU	:	Program Jaminan Kesehatan Masyarakat Umum/*General Public Health Insurance Program*
SIUP	:	Surat Ijin Usaha Perdagangan/*Trading Permission Letter*
TDP	:	Tanda Daftar Perusahaan/*Company Registration Identity*
API	:	Angka Pengenal Importir/*Importer's Identity Number*

https://tanjakab.bps.go.id

https://lahatkab.bps.go.id

Data Statistik Kunci Kabupaten Lahat, 2018–2020

Key Statistics Lahat Regency, 2018–2020

Rincian/*Description*	**Satuan**/*Unit*	2018	2019	2020
(1)	(2)	(3)	(4)	(5)
SOSIAL/*SOCIAL*				
Penduduk/*Population*	orang/ *person*	405 524	409 348	430 071
Laju Pertumbuhan Penduduk/*Population Growth*	%	1,02	0,93	4,81
Sex Rasio/*Sex Ratio*	-	104,00	104,00	105,00
Kepadatan Penduduk/*Population Density*	orang/*km2* *person/km2*	93,00	98,90	98,60
Angka Harapan Hidup[1]-e_0/*Life Expectancy Rate*[1]	tahun/*years*	65,50	65,76	66,04
Penduduk Miskin[5]/*Poor People*[4]	ribu jwa *thousand souls*	65,31	65,03	65,75
Persentase Penduduk Miskin[4] *Percentage of Poor People*[4]	%	16,15	15,92	15,95
Indeks Pembangunan Manusia-IPM[5] *Human Development,dex*[5]	–	66,99	67,62	67,44
EKONOMI/ECONOMIC				
Produk Domestik Regional Bruto (PDRB) Harga Berlaku[6] Gross Domestic Bruto (GDP) at Current Price[6]	juta rupiah milion rupiahs	15 984,33	17 171,70*	17 364,77**
Laju Pertumbuhan Ekonomi[8]/Economic Growth[7]	%	4,07	5,62*	0,36**
Produk Domestik Regional Bruto (PDRB) Harga Konstan[6] Gross Domestic Bruto (GDP) at Constant Price[6]	juta rupiah million rupiahs	11 723,72	12 382,33*	12 427,42**

Catatan/Notes:
[1] Hasil proyeksi penduduk,donesia 2010–2035 (*pertengahan,/Juni)/The result of,donesia population prjection 2010–2035 (mid year/June)*
[2] Kondisi Agustus/*Condition at August*
[3] Menggunakan penimbang hasil proyeksi penduduk, 2010–2035/*Weighted by the 2010–2035 population projection*
[4] Kondisi Maret/*Condition at March*
[5] Sejak, 2010, IPM dihitung dengan metode baru, Komponen IPM metode baru adalah angka harapan hidup saat lahir, harapan lama sekolah, rata-rata lama sekolah, dan pengeluaran per kapita/*Since 2010, HDI was calculated using new method, New HDI component are life expectancy at birth, expected years of schooling, means years of schooling, and expenditure per capita*
[6] Mulai, 2010 mengadopsi System of National Account 2008 (SNA 2008)/Since 2010 is, line with System of National Account 2008 (SNA 2008)
* Angka Sementara, ** Angka Sangat Sementara
[7] Menggunakan, dasar 2010 (2010=100)/*Using 2010 base year (2010=100)*
[8] Menggunakan proyeksi penduduk berdasarkan hasil SP2010/*Using population projection based on SP2010*

https://lahatkab.bps.go.id

https://lahatkab.bps.go.id

01

GEOGRAFI
GEOGRAPHY

Batas-Batas Wilayah Kabupaten Lahat
Lahat Regency Borederline

Kabupaten Muara Enim dan Musi Rawas
Muara Enim and Musi Rawas egency

Kabupaten
Empat Lawang
Empat Lawang Regency

Kabupaten
Muara Enim
Muara Enim Regency

Kota Pagaralam dan Kabupaten Bengkulu Selatan Provinsi Bengkulu
Pagaralam City and Bengkulu Selatan Regency, Bengkulu Province

https://lahatkab.bps.go.id

https://lahatkab.bps.go.id

PENJELASAN TEKNIS

1. Badan Pusat Statistik (BPS) telah melakukan pendataan Potensi Desa (Podes) sejak tahun 1980. Sejak saat itu, Podes dilaksanakan secara rutin sebanyak 3 kali dalam kurun waktu sepuluh tahun untuk mendukung kegiatan Sensus Penduduk, Sensus Pertanian, ataupun Sensus Ekonomi. Dengan demikian, fakta penting terkait ketersediaan infrastruktur dan potensi yang dimiliki oleh setiap wilayah dapat dipantau perkembangannya secara berkala dan terus menerus

2. Iklim adalah keadaan hawa (suhu, kelembaban, awan, hujan, dan sinar matahari) pada suatu daerah dalam jangka waktu yang agak lama (30 tahun).

3. Suhu adalah ukuran kuantitatif terhadap temperatur; panas dan dingin, diukur dengan termometer.

4. Curah hujan adalah banyaknya hujan yang tercurah (turun) di suatu daerah dalam jangka waktu tertentu.

5. Hari hujan adalah hari dimana hujan tercurah (turun) dalam sebulan

6. Ibukota Kecamatan adalah desa/ kelurahan dimana kantor pusat pemerintahan kecamatan berada.

TECHNICAL NOTES

1. *BPS-Statistics Indonesia has already recorded village potential (Podes) since 1980. Since then, Podes regularly implemented 3 (three) times within ten years to support the activities of the Population Census, Agriculture Census, or Economic Census. Thus, important facts related to the availability of infrastructure and the potential possessed by each region can be monitored regularly and continually.*

2. *Climate is the state of the weather (temperature, humidity, clouds, rain, and sun) on an area within a longer period of time (30 years).*

3. *Temperature is a quantitative measure of the temperature; hot and cold, measured with a thermometer.*

4. *Rainfall is the amount of rain poured down in an area within a certain period.*

5. *Rainy Days is the day when the amount of rain has been poured in a month.*

6. *Capital of Subdistrict is a village where the governmental office of the subdistrict placed.*

https://jambi.bps.go.id

7. Ibukota Kabupaten/Kota adalah desa/kelurahan dimana kantor pusat pemerintahan kabupaten/ kota berada atau desa/kelurahan lainnya yang ditetapkan secara peraturan perundang-undangan daerah sebagai ibukota kabupaten/kota yang berlaku

7. The Regency/City Capital is the village/kelurahan where the regency/city government head office is located or other villages/ kelurahan that are stipulated by regional laws and regulations as the applicable regency/city capital.

https://lahatkab.bps.go.id

ULASAN

Kecamatan Muara Payang merupakan kecamatan yang berbatasan langsung dengan Kecamatan Lahat yang merupakan ibukota Kabupaten Lahat. Secara administratif Kecamatan ini dibagi menjadi 7 wilayah yang mencakup 28 dusun dengan luas wilayah sebesar 37,5 kilometer persegi (km2). Desa Muara Payang juga merupakan desa terjauh dari ibukota kecamatan dengan jarak sejauh 6 kilometer persegi. Dengan batasan wilayah sebagai beikut :

- Sebelah utara : Kecamatan Kikim Selatan dan Kab. Musi Rawas
- Sebelah Selatan : Gunung Dempo
- Sebelah Timur : Kecamatan Jarai
- Sebelah Barat : Kabupaten Empat Lawang

Persentase luas wilayah yang terbesar di Kecamatan Muara Payang adalah wilayah desa Talang Tinggi dengan persentase total luas sebesar 25,56 persen. Daerah terluas kedua adalah desa Muara Gelumpai dengan persentase luas sebesar 19,17 persen. Desa dengan luas wilayah terkecil yaitu Desa Lawang Agung Baru dengan luas 2,51 km2 dan memiliki ersentase luas sebesar 6,71 persen dan Desa luas wilayah terkecil kedua yaitu Desa Muara Jauh dengan proporsi luas sebesar 7,67 persen.

DESCRIPTION

Muara Payang District is a district that is directly adjacent to Lahat District which is the capital of Lahat Regency. Administratively, this district is divided into 7 regions covering 28 hamlets with an area of 37.5 square kilometers (km2). Muara Payang village is also the farthest village from the sub-district capital with a distance of 6 square kilometers.

- *North: Kikim Timur District and Kab. Musi Rawas*
- *South side: Mount Dempo*
- *Next to the East: Jarai District*
- *West side: empat Lawang District*

The largest percentage of the area in Muara Payang District is the Talang Tinggi village area with a percentage of the total area of 25.56 percent. The second largest area is Muara Gelumpai village with an area percentage of 19.17 percent. The village with the smallest area is Lawang Agung Baru Village with an area of 2.51 km2 and has an area percentage of 6.71 percent and the second smallest village area is Muara Jauh Village with an area proportion of 7.67 percent.

https://lahatkab.bps.go.id

Gambar 1.1 **Persentase Luas menurut Kelurahan/Desa, 2020**
Figures *Percentase Area of District by Village (%)*, 2020

https://lahatkab.bps.go.id

Sumber/*Source* : Dinas Pertanahan Nasional Kabupaten Lahat/ *Representative office of National Land Authority of Lahat Regency*

1.1 KEADAAN GEOGRAFI
GEOGRAPHY CONDITION

Tabel 1.1.1 *Table* **Luas Daerah Menurut Kelurahan/Desa, 2020**
Total Area of Region by Kelurhan/Village, 2020

Kelurahan/Desa *Kelurahan/Village*	**Luas [1]** *Total Area [1]* **(km²/sq.km)**	**Persentase terhadap Luas Wilayah** *Percentage to District's Area*
(1)	(2)	(3)
Muara Payang	5,75	15,33
Muara Gelumpai	7,21	19,70
Talang Tinggi	9,48	9,48
Lawang Agung Lama	4,80	4,80
Lawang Agung Baru	2,58	2,58
Muara Jauh	2,88	2,88
Bandu Agung	4,67	4,67
Kecamatan/*District*	**37,49**	**100,00**

Sumber/*Source :* Dinas Pertanahan Nasional Kabupaten Lahat/ *Representative office of National Land Authority of Lahat Regency*

https://lahatkab.bps.go.id

1.2 WILAYAH ADMINISTRATIF
ADMINISTRATIVE AREA

Tabel 1.2.1 *Table* **Jumlah Dusun di Kecamatan Mura Payang, 2020**
Number of Villages in Muara Payang District, 2020

Kelurahan/Desa *Kelurahan/Village*	Jumlah Dusun *Number of Village*
(1)	(2)
Muara Payang	5
Muara Gelumpai	4
Talang Tinggi	5
Lawang Agung Lama	3
Lawang Agung Baru	2
Muara Jauh	5
Bandu Agung	4
Kecamatan/*District*	**28**

Catatan/Note: [1] Termasuk kelurahan dan Unit Permukiman Transmigrasi (UPT)/*Include Transmigration Settlement Unit*
Sumber/Source: Peraturan Kepala Badan Pusat Statistik Nomor 29 Tahun 2018 Tanggal 15 Januari 2018 tentang Perubahan Atas Peraturan Kepala Badan Pusat Statistik Nomor 55 Tahun 2017 tentang Kode dan Nama Wilayah Kerja Statistik Tahun 2017, SIMDASI BPS Kabupaten Lahat
Chief Statistician Regulation Number 29/2018, January 15 2018, as a revision of Chief Statistician Regulation Number 55 of 2017 on Code and Name of Regional Level of Data Collection.

https://lahatkab.bps.go.id

02

SOSIAL DAN KESEJAHTERAAN RAKYAT
SOCIAL AND WELFARE

Jumlah Sekolah, Murid dan Guru SD, SMP, SMA, dan SMK Kabupaten Lahat 2020

Total School, Student and Teacher of Elementary, Junior High, Senior High and Vocational School of Lahat Regency 2020

https://lahatkab.bps.go.id

Sekolah Dasar/ *Elementary School*

287 Sekolah/*School*

4.047 Murid/*Student*

40.703 Guru/*Teacher*

Sekolah Menengah Pertama/ *Junior High School*

71 Sekolah/*School*

1.548 Murid/*Student*

17.447 Guru/*Teacher*

Sekolah Menengah Atas/ *Senior High School*

39 Sekolah/*School*

1.139 Murid/*Student*

12.823 Guru/*Teacher*

Sekolah Menengah Kejuruan/ *Vocational School*

12 Sekolah/*School*

499 Murid/*Student*

5.965 Guru/*Teacher*

https://lahatkab.bps.go.id

PENJELASAN TEKNIS

1. Data Podes merupakan satu-satunya sumber data kewilayahan yang muatannya beragam dan memberi gambaran tentang situasi pembangunan suatu wilayah (regional). Ini berbeda dengan data dari hasil pendekatan rumah tangga yang lebih menekankan pada dimensi aktivitas sektoral. Keduanya sama penting dan menjadi kekayaan BPS.

2. Pencacahan Podes dilakukan secara sensus terhadap seluruh wilayah administrasi pemerintahan terendah setingkat desa (yaitu desa, kelurahan, Unit Permukiman Transmigrasi (UPT)) yang masih dibina oleh kementerian terkait.

3. Jalur Pendidikan di Indonesia terdiri atas 1) pendidikan formal, 2) pendidikan nonformal, dan 3) pendidikan informal yang ketiganya dapat saling melengkapi dan memperkaya (Undang-Undang No. 20 Tahun 2014 tentang Sistem Pendidikan Nasional).

4. Jenjang Pendidikan Formal terdiri atas pendidikan dasar, pendidikan menengah, dan pendidikan tinggi. Jenis pendidikan yang diajarkan mencakup pendidikan umum, kejuruan, akademik,

TECHNICAL NOTES

1. *Podes data is the only one Source of spatial data consisting of various information and providing a picture of development progress in a region. The Podes data are different from data resulted from household surveys focusing on the dimension of sectoral activities. Both kind of data are important and become the trade mark of BPS on the data richness aspect.*

2. *Podes enumeration is implemented as a cencus of the lowest governmental administrative region equivalent to village (i.e. village, sub-district, and Transmigration Settlement Unit which is still fostered by the relevant ministries).*

3. *The Education System in Indonesia consists of 1) a formal education, 2) non-formal education, and 3) informal education that all three can be complementary and enriching (Law No. 20 Year 2014 about The National Education System).*

4. *The Formal Education Level consists of primary education, secondary education, and high education. The kind of education that taught consists of general education, vocational, academic, professional,*

https://ntt.bps.go.id

profesi, vokasi, keagamaan, dan khusus.

a. Pendidikan Dasar berbentuk Sekolah Dasar (SD) dan Madrasah Ibtidaiyah (MI) atau bentuk lain yang sederajat serta Sekolah Menengah Pertama (SMP) dan Madrasah Tsanawiyah (MTs), atau bentuk lain yang sederajat.

b. Pendidikan Menengah berbentuk Sekolah Menengah Atas (SMA), Madrasah Aliyah (MA), Sekolah Menengah Kejuruan (SMK), dan Madrasah Aliyah Kejuruan (MAK), atau bentuk lain yang sederajat.

c. Pendidikan Tinggi merupakan jenjang pendidikan setelah pendidikan menengah yang mencakup program pendidikan diploma, sarjana, magister, spesialis, dan doktor yang diselenggarakan oleh perguruan tinggi. Perguruan tinggi dapat berbentuk akademi, politeknik, sekolah tinggi, institut, atau universitas.

5. Keluhan kesehatan adalah keadaan seseorang yang mengalami gangguan kesehatan atau kejiwaan, baik karena penyakit akut, penyakit kronis, kecelakaan, kriminal, atau hal lain.

religious, and specific education.

a. The Primary Education consists of Elementary School and Islamic Elementary School or other equivalent forms and Junior High School and MTs, or other equivalent forms.

b. The Secondary Education consists of the senior high school, MA, Vocational School, and Vocational Madrasah Aliyah, or other equivalent forms.

c. The High Education consists of the education level after the secondary education that consists of diplomas, bachelor, master, specialist, and doctoral degrees that are held by the college. The colleges can be academy, polytechnic, high school, institute, or university.

5. Health complaint is a condition where a person has health or mental problems because of acute illness, chronically illness, accident, crimes, or others.

https://muarapayangkab.bps.go.id

ULASAN

DESCRIPTION

Pendidikan merupakan kunci utama dalam perkembangan sumber daya manusia yang berkualitas. Memperoleh pendidikan yang baik dan berkualitas merupakan hak setiap warga Negara sebagaimana yang diamanatkan oleh UUD 1945. Selain itu, pendidikan juga merupakan kebutuhan mendasar untuk berkembangnya suatu bangsa dan Negara. Oleh karena itu peningkatan serta penyempurnaan pendidikan perlu dilakukan dengan tujuan untuk menghasilkan SDM yang berkualitas, beriman, bertaqwa, dan bertanggung jawab.

Education is the main key in the development of quality human resources. Obtaining good and quality education is the right of every citizen as mandated by the 1945 Constitution. Apart from that, education is also a fundamental need for the development of a nation and a State. Therefore, the improvement and improvement of education needs to be done with the aim of producing quality, faithful, pious, and responsible human resources.

Untuk fasilitas kesehatan, di Kecamatan Muara Payang terdapat sebanyak 1 Puskesmas Tanpa rawat Inap dan Puskemasmas Pembantu di tahun 2020. Dengan total tenaga kesehatan sebanyak 1 orang dokter, 3 orang perawat dan 5 orang bidan. Untuk fasilitas posyandu di tahun 2020 sebanyak 7 posyandu, dan memiliki ahli gizi 1 orang dan juga terdapat fasilitas poskesdes yang berjumlah 1 unit.

The graph of electricity and non-electricity users in Muara Payang District can be seen in Figure 2.1. Electricity users in Muara Payang District have the highest percentage, with 2678 users and 42 non-electric users.

Grafik Pengguna listrik dan non listrik di Kecamatan Muara Payang dapat dilihat di gambar 2.1. Pengguna listrik di Kecamatan Muara Payang memiliki persentase tertinggi, dengan banyak penguna sebesar 2678 dan non listrik sebanyak 42 pengguna.

The graph of electricity and non-electricity users in Muara Payang District can be seen in Figure 2.1. Electricity users in Muara Payang District have the highest percentage, with 2678 users and 42 non-electric users.

https://muarapayang.bps.go.id

Gambar 2.1
Figures

Jumlah Pengguna Listrik dan bukan Pengguna Listrik di Kecamatan Muara Payang menurut Kelurahan/Desa, 2020
Number of Electricity Users and Non-Electricity Users in District Muara Payang by Kelurahan/Village, 2020

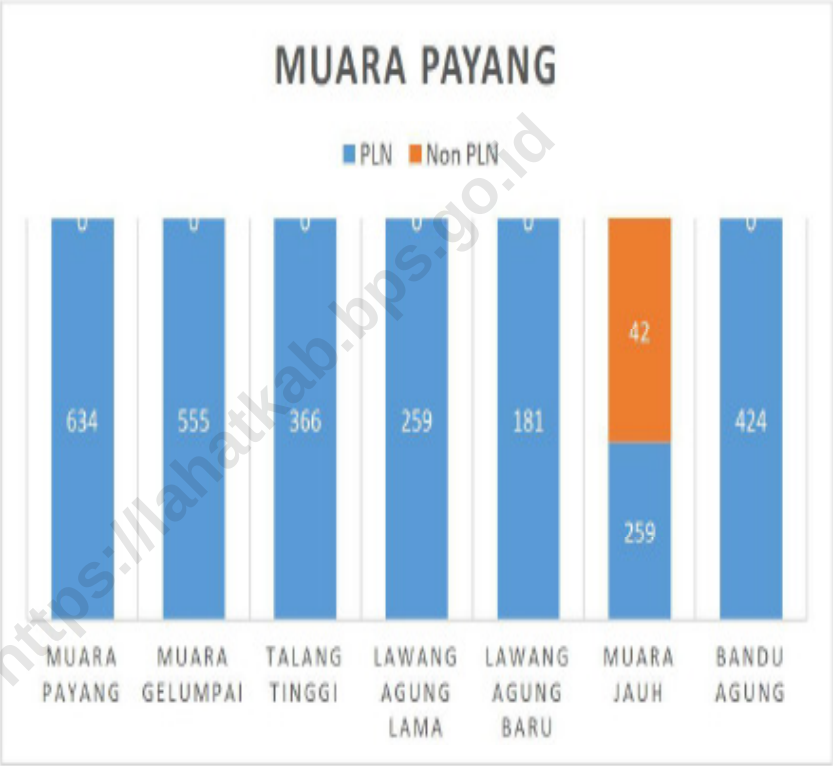

https://lahatkab.bps.go.id

Sumber/Source : BPS, Pendataan Potensi Desa (Podes)/*BPS-Statistics Indonesia, Village Potential Data Collecting*

2. SOSIAL DAN KESEJAHTERAAN RAKYAT
SOCIAL AND WELFARE

2.1. PENDIDIKAN
EDUCATION

Tabel 2.1.1 *Table* **Jumlah Fasilitas Sekolah Menurut Tingkat Pendidikan di Kelurahan/Desa, 2018-2020**
Number of School Facilities Education Level by Kelurahan/Village, 2018-2020

Kelurahan/ Desa *Kelurahan/ Village*	SD/MI *Primary School/MI*						SMP/ MTS *Junior High School/MTS*					
	2018		2019		2020		2018		2019		2020	
	Negeri	Swasta	Negeri	Swasta	Negeri	Swasta	Negeri	Swasta	Negeri	Swasta	Negeri	Swasta
(1)	(2)	(3)	(4)	(5)	(4)	(6)	(7)	(8)	(9)	(10)	(11)	(12)
Muara Payang	2	-	2	-	2	-	-	-	-	-	-	-
Muara Gelumpai	1	-	1	-	1	-	-	-	-	-	-	-
Talang Tinggi	2	-	2	-	2	-	-	-	-	-	-	-
Lawang Agung Lama	1	-	1	-	1	-	1	-	1	-	-	-
Lawang Agung Baru	-	-	-	-	-	-	-	-	-	-	-	-
Muara Jauh	1	-	1	-	1	-	-	-	-	-	-	-
Bandu Agung	1	-	1	-	1	-	1	-	1	-	1	-
Kecamatan/ *District*	**7**	**-**	**7**	**-**	**7**	**-**	**2**	**-**	**2**	**-**	**1**	**-**

https://lahatkab.bps.go.id

Lanjutan Tabel/*Continued Table* 2.1.1

Kelurahan/Desa *Kelurahan/Village*	SMA/MA *Senior High School/MA*						SMK *Vocational School*					
	2018		2019		2020		2018		2019		2020	
	Negeri	Swasta	Negeri	Swasta	Negeri	Swasta	Negeri	Swasta	Negeri	Swasta	Negeri	Swasta
(1)	(2)	(3)	(4)	(5)	(6)	(7)	(8)	(9)	(10)	(11)	(12)	(13)
Muara Payang	-	-	-	-	-	-	-	-	-	-	-	-
Muara Gelumpai	-	-	-	-	-	-	-	-	-	-	-	-
Talang Tinggi	-	-	-	-	-	-	-	-	-	-	-	-
Lawang Agung Lama	-	-	-	-	-	-	-	-	-	-	-	-
Lawang Agung Baru	-	-	-	-	-	-	-	-	-	-	-	-
Muara Jauh	-	-	-	-	-	-	-	-	-	-	-	-
Bandu Agung	-	-	-	-	-	-	-	-	-	-	-	-
Kecamatan/ *Districts*	**1**	**-**	**1**	**-**	**1**	**-**	**-**	**-**	**-**	**-**	**-**	**-**

https://lahatkab.bps.go.id

Lanjutan Tabel/*Continued Table* 2.1.1

Kelurahan/Desa *Kelurahan/Village*	Perguruan Tinggi *University*					
	2018		2019		2020	
	Negeri	Swasta	Negeri	Swasta	Negeri	Swasta
(1)	(25)	(26)	(27)	(28)	(29)	(30)
Muara Payang	-	-	-	-	-	-
Muara Gelumpai	-	-	-	-	-	-
Talang Tinggi	-	-	-	-	-	-
Lawang Agung Lama	-	-	-	-	-	-
Lawang Agung Baru	-	-	-	-	-	-
Muara Jauh	-	-	-	-	-	-
Bandu Agung	-	-	-	-	-	-
Kecamatan/ *District*	-	-	-	-	-	-

Sumber/Source : BPS, Pendataan Potensi Desa (Podes)/*BPS-Statistics Indonesia, Village Potential Data Collecting*

https://lahatkab.bps.go.id

2.2 KESEHATAN
HEALTH

Tabel 2.2.1
Table

Jumlah Sarana Kesehatan Menurut Kelurahan/Desa, 2018-2020
Number of Health Facilities by Kelurahan/Village, 2018 - 2020

Kelurahan/Desa *Kelurahan/Village*	Rumah Sakit/ *Hospital*			Rumah Sakit Bersalin *Maternity Hospital*		
	2018	2019	2020	2018	2019	2020
(1)	(2)	(3)	(4)	(5)	(6)	(7)
Muara Payang	-	-	-	-	-	-
Muara Gelumpai	-	-	-	-	-	-
Talang Tinggi	-	-	-	-	-	-
Lawang Agung Lama	-	-	-	-	-	-
Lawang Agung Baru	-	-	-	-	-	-
Muara Jauh		-	-	-	-	-
Bandu Agung	-	-	-	-	-	-
Kecamatan/ *Districts*	-	-	-	-	-	-

https://lahatkab.bps.go.id

Lanjutan Tabel/*Continued Table* 2.2.1

Kelurahan/Desa *Kelurahan/Village*	Poliklinik *Polyclinic*			Puskesmas *Public Health Center*		
	2018	2019	2020	2018	2019	2020
(1)	(2)	(3)	(4)	(5)	(6)	(7)
Muara Payang	-	-	-	-	1	1
Muara Gelumpai	-	-	-	-	-	-
Talang Tinggi	-	-	-	-	-	-
Lawang Agung Lama	-	-	-	-	-	-
Lawang Agung Baru	-	-	-	-	-	-
Muara Jauh	-	-	-	-	-	-
Bandu Agung	-	-	-	-	-	-
Kecamatan / *Districts*	-	-	-	-	1	1

https://lahatkab.bps.go.id

Lanjutan Tabel/*Continued Table* 2.2.1

Kelurahan/Desa *Kelurahan/Village*	Puskesmas Pembantu *Subsidiary of Public Health Center*			Apotek *Pharmacy*		
	2018	2019	2020	2018	2019	2020
(1)	(2)	(3)	(4)	(5)	(6)	(7)
Muara Payang	-	-	-	-	-	-
Muara Gelumpai	-	-	-	-	-	-
Talang Tinggi	-	-	-	-	-	-
Lawang Agung Lama	1	1	1	-	-	-
Lawang Agung Baru	-	-	-	-	-	-
Muara Jauh	1	1	-	-	-	-
Bandu Agung	-	-	-	-	-	-
Kecamatan/ *Districts*	**2**	**2**	**1**	-	-	-

https://lahatkab.bps.go.id

Lanjutan Tabel/*Continued Table* 2.2.1

Kelurahan/Desa *Kelurahan/Village*	**Klinik/Balai Kesehatan** *Medical Clinic*			**Posyandu** *Integrated Service Post*			**Poskesdes** *Village Maternity Cottage*		
	2018	**2019**	**2020**	**2018**	**2019**	**2020**	**2018**	**2019**	**2020**
(1)	(2)	(3)	(4)	(5)	(6)	(7)	(7)	(8)	(9)
Muara Payang	-	-	-	3	1	1	-	-	-
Muara Gelumpai	-	-	-	3	1	1	-	-	-
Talang Tinggi	-	-	-	3	1	1	-	-	-
Lawang Agung Lama	-	-	-	3	1	1	-	-	-
Lawang Agung Baru	-	-	-	2	1	1	-	-	-
Muara Jauh	-	-	-	3	2	1	-	-	-
Bandu Agung	-	-	-	2	1	1	-	-	-
Kecamatan / *Districts*	-	-	-	**19**	**8**	**7**	-	-	-

Sumber/Source : BPS, Pendataan Potensi Desa (Podes)/*BPS-Statistics Indonesia, Village Potential Data Collecting*

https://lahatkab.bps.go.id

Tabel 2.2.2 *Table*

Jumlah Tenaga Kesehatan Menurut Kelurahan/Desa, 2020

Number of Medical Personnel by kelurahan/Village, 2020

Kelurahan/Desa *Kelurahan/Village*	Dokter *Doctor*	Perawat *Nurse*	Bidan *Midwife*	Farmasi *Pharma-ceutical*	Ahli Gizi *Nutritionist*
(1)	(2)	(3)	(4)	(5)	(6)
Muara Payang	1	3	5	-	1
Muara Gelumpai	-	-	-	-	-
Talang Tinggi	-	-	-	-	-
Lawang Agung Lama	-	-	-	-	-
Lawang Agung Baru	-	-	-	-	-
Muara Jauh	-	-	-	-	-
Bandu Agung	-	-	-	-	-
Kecamatan /*Districts*	**1**	**3**	**5**	**-**	**1**

Sumber/Source : Dinas Kesehatan Kabupaten Lahat/ *Lahat District Health Office*

https://lahatkab.bps.go.id

2.3 AGAMA DAN SOSIAL LAINNYA
RELIGION AND OTHER SOCIAL AFFAIRS

Tabel 2.3.1 **Jumlah Penduduk Menurut Kelurahan/Desa dan Agama yang Dianut, 2021**
Table *Population by Kelurahan/Village and Religion, 2021*

Kelurahan/Desa *Kelurahan/Village*	Islam	Protestan *Protestant*	Katolik *Catholic*	Hindu	Budha *Buddha*	Lainnya *Others*
(1)	(2)	(3)	(4)	(5)	(6)	(7)
Muara Payang	2 540	-	-	-	-	-
Muara Gelumpai	1 842	-	-	-	-	-
Talang Tinggi	1 145	-	-	-	-	-
Lawang Agung Lama	1 589	-	-	-	-	-
Lawang Agung Baru	564	-	-	-	-	-
Muara Jauh	1 800	-	-	-	-	-
Bandu Agung	1 510	-	-	-	-	-
Kecamatan/*Districts*	**10 990**	**-**	**-**	**-**	**-**	**-**

Catatan/Note : Kondisi data merupakan kondisi data sampai dengan semester 1 2021
Sumber/Source : Kementrian Agama Kabupaten Lahat/*Ministry of Religion lahat Regency*

https://lahatkab.bps.go.id

Tabel 2.3.2
Table

Jumlah Tempat Peribadatan Menurut Kelurahan/Desa, 2020
Number of Places of Worship by Kelurahan/Village and Religion, 2020

Kelurahan/Desa *Kelurahan/Village*	**Masjid** *Mosque*	**Mushola** *Pray Room*	**Gereja Protestan** *Protestant Church*	**Gereja Katholik** *Catholic Church*	**Pura** *Temple*	**Vihara** *monastery*
(1)	(2)	(3)	(4)	(5)	(6)	(7)
Muara Payang	4	1	-	-	-	-
Muara Gelumpai	1	1	-	-	-	-
Talang Tinggi	3	-	-	-	-	-
Lawang Agung Lama	1	-	-	-	-	-
Lawang Agung Baru	1	-	-	-	-	-
Muara Jauh	3	-	-	-	-	-
Bandu Agung	1	-	-	-	-	-
Kecamatan/ *Districts*	**14**	**2**	**-**	**-**	**-**	**-**

Sumber/Source : BPS, Pendataan Potensi Desa (Podes)/*BPS-Statistics Indonesia, Village Potential Data Collecting*

https://lahatkab.bps.go.id

2.4 SOSIAL LAINNYA
OTHER SOCIAL AFFAIRS

Tabel 2.4.1
Table

Banyaknya Keluarga Menurut Kelurahan/Desa dan Jenis Pengguna Listrik di Kecamatan Muara Payang, 2020
Number of Families by Kelurahan/Village and Type Electricity Users in the District Muara Payang, 2020

Kelurahan/Desa *Kelurahan/Village*	Pengguna Listrik/*Electricity User*			Bukan Pengguna Listrik *Electricity User Month*
	PLN	Non PLN	Jumlah *Total*	
(1)	(2)	(3)	(4)	(5)
Muara Payang	634	-	634	-
Muara Gelumpai	555	-	555	-
Talang Tinggi	366	-	366	85
Lawang Agung Lama	259	-	259	1
Lawang Agung Baru	181	-	181	-
Muara Jauh	259	42	301	-
Bandu Agung	424	-	424	-
Kecamatan/*Districts*	**2 678**	**42**	**2 720**	**86**

Sumber/Source : BPS, Pendataan Potensi Desa (Podes)/*BPS-Statistics Indonesia, Village Potential Data Collecting*

https://lahatkab.bps.go.id

Tabel 2.4.2
Table

Banyaknya Kelurahan/Desa Menurut Keberadaan Penerangan Jalan Utama Kelurahan/Desa di Kecamatan Muara Payang, 2018, 2019, dan 2020
Number of Kelurahan/Villages According to Existence Lighting of Kelurahan/Villages Main Roads in District Muara Payang, 2018, 2019, and 2020

Sumber Penerangan Utama *Source of Primer Lights*	2018	2019	2020
(1)	(2)	(3)	(4)
Listrik Pemerintah *Government Electricity*	6	7	7
Listrik Non Pemerintah *Non Government Electricity*	1	-	-
Non Listrik *Non Electric*	-	-	-
Kecamatan/*Districts*	**7**	**7**	**7**

Sumber/Source : BPS, Pendataan Potensi Desa (Podes)/*BPS-Statistics Indonesia, Village Potential Data Collecting*

https://lahatkab.bps.go.id

Tabel 2.4.3
Table

Banyaknya Kelurahan/Desa Menurut Jenis Bahan Bakar untuk Memasak yang Digunakan Oleh Sebagian Besar Keluarga di Kecamatan Muara Payang, 2018, 2019, dan 2020

Number of Kelurahan/Villages by Type of Fuel for Cooking Used By Most Families in Muara Payang District, 2018, 2019, dan 2020

Jenis Bahan Bakar *Fuel Type*	**2018**	**2019**	**2020**
(1)	(2)	(3)	(4)
Gas Kota *City Gas*	-	-	-
LPG 3 Kg	7	7	5
LPG lebih dari 3 Kg *LPG more than 3 Kg*	-	-	2
Minyak Tanah *Kerosene*	-	-	-
Kayu Bakar *firewood*	-	-	-
Lainnya *other*	-	-	-
Kecamatan */Districts*	**7**	**7**	**7**

Sumber/Source : BPS, Pendataan Potensi Desa (Podes)/*BPS-Statistics Indonesia, Village Potential Data Collecting*

https://kahatkab.bps.go.id

Tabel 2.4.4
Table

Banyaknya Kelurahan/Desa Menurut Sumber Air Minum Sebagian Besar Keluarga di Kecamatan Muara Payang, 2018, 2019, dan 2020
Number of Villages / Wards according to Drinking Water Source Most of the Families in Muara Payang District, 2018, 2019, dan 2020

Sumber Air Minum *Drinking Water Source*	2018	2019	2020
(1)	(2)	(3)	(4)
Air Kemasan Bermerk *Branded Bottled Water*	-	-	-
Air Isi Ulang *Refill Water*	-	-	-
Ledeng Dengan Meteran *Plumbing With Meter*	-	-	-
Ledeng Tanpa Meteran *Plumbing Without Meter*	2	1	-
Sumur Bor atau Pompa *Drilling Well or Pump*	-		-
Sumur *Well*	2	1	-
Mata Air *Water springs*	-	4	7
Sungai/Danau/Kolam/ Waduk/Situ/ Embung/Bendungan" *"River/Lake/Pond/ Reservoir/Situ/Reservoir/ Dam"*	-	1	-
Air Hujan *Rainwater*			
Lainnya *other*	-	-	-

https://lahatkab.bps.go.id

Tabel 2.4.5
Table

Banyaknya Kelurahan/Desa Menurut Penggunaan Fasilitas Tempat Buang Air Besar Sebagian Besar Keluarga di Kecamatan Muara Payang, 2018, 2019, dan 2020

Number of Kelurahan/Villages by Use Most defecation facilities Families in Muara Payang District, 2018, 2019, dan 2020

Jenis Jamban *Type of latrine*	**2018**	**2019**	**2020**
(1)	(2)	(3)	(4)
Jamban Sendiri *Own latrine*	10	10	5
Jamban Bersama *Shared latrine*	-	1	-
Jamban Umum *Public latrine*	-	4	2
Bukan Jamban *Not a latrine*	8	3	-
Kecamatan */districts*	**18**	**18**	**7**

Sumber/Source : BPS, Pendataan Potensi Desa (Podes)/*BPS-Statistics Indonesia, Village Potential Data Collecting*

https://lahatkab.bps.go.id

Tabel 2.4.6
Table

Kemudahan Untuk Mencapai Sarana Pendidikan Terdekat Bagi Kelurahan/Desa yang Tidak ada Sarana Pendidikan Menurut Kelurahan/Desa dan Jenjang Pendidikan di Kecamatan Muara Payang, 2020
Ease of Reaching Nearest Educational Facilities for Villages / Districts with No Educational Facilities by Village / districts and Level of Education in Muara Payang District, 2020

Kelurahan/Desa *Kelurahan/Village*	SD *Primary School*	MI	SMP *Junior High School*	MTs
(1)	(2)	(3)	(4)	(5)
Muara Payang	-	Mudah	Mudah	Mudah
Muara Gelumpai	-	Mudah	Mudah	Mudah
Talang Tinggi	-	Mudah	Mudah	Mudah
Lawang Agung Lama	Mudah	-	Mudah	Mudah
Lawang Agung Baru	Mudah	Mudah	Mudah	Mudah
Muara Jauh	-	Mudah	Mudah	Mudah
Bandu Agung	-		-	Mudah

https://lahatkab.bps.go.id

Lanjutan Tabel/*Continued Table* 2.4.6

Kelurahan/Desa *Kelurahan/Village*	**SMA** *Senior High School*	**MA**	**SMK** *Vocational School*	**Akademi/ Perguruan Tinggi** *University*
(1)	(2)	(3)	(4)	(5)
Muara Payang	Mudah	Mudah	Mudah	Mudah
Muara Gelumpai	Mudah	Mudah	Mudah	Mudah
Talang Tinggi	Mudah	Mudah	Mudah	Mudah
Lawang Agung Lama	-	Mudah	Mudah	Mudah
Lawang Agung Baru	Mudah	Mudah	Mudah	Mudah
Muara Jauh	Mudah	Mudah	Mudah	Mudah
Bandu Agung	Mudah	Mudah	Mudah	Mudah

Sumber/Source : BPS, Pendataan Potensi Desa (Podes)/*BPS-Statistics Indonesia, Village Potential Data Collecting*

https://lahatkab.bps.go.id

Tabel 2.4.7 *Table*

Kemudahan Mencapai Sarana Kesehatan Terdekat Bagi Kelurahan/Desa yang Tidak ada Sarana Kesehatan Menurut Kelurahan/Desa dan Jenis Sarana Kesehatan di Kecamatan Muara Payang, 2020

Ease of Reaching Nearest Health Facilities for Villages/Districts with No Health Facilities by Village/District and Type of Health Facilities in Muara Payang District, 2020

Kelurahan/Desa *Kelurahan/Village*	**Rumah Sakit** *Hospital*	**RumahSakit Bersalin** *Hospital Maternity*	**Poliklinik/Balai Pengobatan** *Polyclinic/Hall Treatment*
(1)	(2)	(3)	(4)
Muara Payang	Mudah	Mudah	Mudah
Muara Gelumpai	Mudah	Mudah	Mudah
Talang Tinggi	Mudah	Mudah	Mudah
Lawang Agung Lama	Mudah	Mudah	Mudah
Lawang Agung Baru	Mudah	Mudah	Mudah
Muara Jauh	Mudah	Mudah	Mudah
Bandu Agung	Mudah	Mudah	Mudah

https://lahatkab.bps.go.id

Lanjutan Tabel/*Continued Table* 2.4.7

Kelurahan/Desa *Kelurahan/Village*	Puskesmas Rawat Inap	Puskesmas Tanpa Rawat Inap	Apotek
(1)	(2)	(3)	(4)
Muara Payang	Mudah	-	Mudah
Muara Gelumpai	Mudah	Mudah	Mudah
Talang Tinggi	Mudah	Mudah	Mudah
Lawang Agung Lama	Mudah	Mudah	Mudah
Lawang Agung Baru	Mudah	Mudah	Mudah
Muara Jauh	Mudah	Mudah	Mudah
Bandu Agung	Mudah	Mudah	Mudah

Sumber/Source : BPS, Pendataan Potensi Desa (Podes)/*BPS-Statistics Indonesia, Village Potential Data Collecting*

https://lahatkab.bps.go.id

Tabel 2.4.8 *Table*

Banyaknya Warga Penderita Gizi Buruk Menurut Desa/ Kelurahan di Kecamatan Muara Payang, 2019 dan 2020
Number of People with Malnutrition by Village/districts in Muara Payang District, 2019 and 2020

Kelurahan/Desa *Kelurahan/Village*	2019	2020
(1)	(2)	(3)
Muara Payang	-	-
Muara Gelumpai	-	-
Talang Tinggi	-	-
Lawang Agung Lama	-	-
Lawang Agung Baru	-	-
Muara Jauh	-	-
Bandu Agung	-	-
Kecamatan/*District*	-	-

Sumber/Source : BPS, Pendataan Potensi Desa (Podes)/*BPS-Statistics Indonesia, Village Potential Data Collecting*

https://lahatkab.bps.go.id

Tabel 2.4.9
Table

Banyaknya Kejadian Bencana Alam Menurut Desa/ Kelurahan dan Jenis Bencana Alam di Kecamatan Muara Payang,2020
Number of Natural Disaster Incidents by Village / Sub-District and Type of Natural Disaster in Muara Payang District, 2020

Kelurahan/Desa *Kelurahan/Village*	**Gempa Bumi** *Earthquake*	**Tsunami** *Tsunami*	**Gunung Meletus** *Mountain erupt*	**Tanah Longsor** *Landslide*
(1)	(2)	(3)	(4)	(5)
Muara Payang	Tidak Ada	Tidak Ada	Tidak Ada	Tidak Ada
Muara Gelumpai	Tidak Ada	Tidak Ada	Tidak Ada	Tidak Ada
Talang Tinggi	Tidak Ada	Tidak Ada	Tidak Ada	Tidak Ada
Lawang Agung Lama	Tidak Ada	Tidak Ada	Tidak Ada	Tidak Ada
Lawang Agung Baru	Tidak Ada	Tidak Ada	Tidak Ada	Tidak Ada
Muara Jauh	Tidak Ada	Tidak Ada	Tidak Ada	Tidak Ada
Bandu Agung	Tidak Ada	Tidak Ada	Tidak Ada	Tidak Ada

https://lahatkab.bps.go.id

Lanjutan Tabel/*Continued Table* 2.4.9

Kelurahan/Desa *Kelurahan/Village*	**Banjir** *Flood*	**Banjir Bandang** *Flash floods*	**Kekeringan** *Drought*
(1)	(6)	(7)	(8)
Muara Payang	Tidak Ada	Tidak Ada	Tidak Ada
Muara Gelumpai	Tidak Ada	Tidak Ada	Tidak Ada
Talang Tinggi	Tidak Ada	Tidak Ada	Tidak Ada
Lawang Agung Lama	Tidak Ada	Tidak Ada	Tidak Ada
Lawang Agung Baru	Tidak Ada	Tidak Ada	Tidak Ada
Muara Jauh	Tidak Ada	Tidak Ada	Tidak Ada
Bandu Agung	Tidak Ada	Tidak Ada	Tidak Ada

https://lahatkab.bps.go.id

Lanjutan Tabel/*Continued Table* 2.4.9

Kelurahan/Desa *Kelurahan/Village*	**Kebakaran Hutan dan Lahan** *Forest fires and land*	**Angin Puyuh/ Puting Beliung/ Topan** *Whirlwind/ Tornado/typhoon*	**Gelombang Pasang Laut** *Tidal Wave sea*
(1)	(9)	(10)	(11)
Muara Payang	Tidak Ada	Tidak Ada	Tidak Ada
Muara Gelumpai	Tidak Ada	Tidak Ada	Tidak Ada
Talang Tinggi	Tidak Ada	Tidak Ada	Tidak Ada
Lawang Agung Lama	Tidak Ada	Tidak Ada	Tidak Ada
Lawang Agung Baru	Tidak Ada	Tidak Ada	Tidak Ada
Muara Jauh	Tidak Ada	Tidak Ada	Tidak Ada
Bandu Agung	Tidak Ada	Tidak Ada	Tidak Ada

Sumber/Source : BPS, Pendataan Potensi Desa (Podes)/*BPS-Statistics Indonesia, Village Potential Data Collecting*

https://lahatkab.bps.go.id

Tabel 2.4.10 *Table*

Banyaknya Korban Jiwa Akibat Bencana Alam Menurut Kelurahan/Desa dan Jenis Bencana Alam di Kecamatan Muara Payang, 2020

Number of Casualties Due to Natural Disasters by Village /District and Types of Natural Disasters in Muara Payang District, 2020

Kelurahan/Desa *Kelurahan/Village*	**Gempa Bumi** *Earthquake*	**Tsunami** *Tsunami*	**Gunung Meletus** *Mountain erupt*	**Tanah Longsor** *Landslide*
(1)	(2)	(3)	(4)	(5)
Muara Payang	Tidak Ada	Tidak Ada	Tidak Ada	Tidak Ada
Muara Gelumpai	Tidak Ada	Tidak Ada	Tidak Ada	Tidak Ada
Talang Tinggi	Tidak Ada	Tidak Ada	Tidak Ada	Tidak Ada
Lawang Agung Lama	Tidak Ada	Tidak Ada	Tidak Ada	Tidak Ada
Lawang Agung Baru	Tidak Ada	Tidak Ada	Tidak Ada	Tidak Ada
Muara Jauh	Tidak Ada	Tidak Ada	Tidak Ada	Tidak Ada
Bandu Agung	Tidak Ada	Tidak Ada	Tidak Ada	Tidak Ada

https://lahatkab.bps.go.id

Lanjutan Tabel/*Continued Table* 2.4.10

Kelurahan/Desa *Kelurahan/Village*	**Banjir** *Flood*	**Banjir Bandang** *Flash floods*	**Kekeringan** *Drought*
(1)	(2)	(3)	(4)
Muara Payang	Tidak Ada	Tidak Ada	Tidak Ada
Muara Gelumpai	Tidak Ada	Tidak Ada	Tidak Ada
Talang Tinggi	Tidak Ada	Tidak Ada	Tidak Ada
Lawang Agung Lama	Tidak Ada	Tidak Ada	Tidak Ada
Lawang Agung Baru	Tidak Ada	Tidak Ada	Tidak Ada
Muara Jauh	Tidak Ada	Tidak Ada	Tidak Ada
Bandu Agung	Tidak Ada	Tidak Ada	Tidak Ada

https://lahatkab.bps.go.id

Lanjutan Tabel/*Continued Table* 2.4.10

Kelurahan/Desa *Kelurahan/Village*	**Kebakaran Hutan dan Lahan** *Forest fires and land*	**Angin Puyuh/ Puting Beliung/ Topan** *Forest fires and land*	**Gelombang Pasang Laut** *Tidal Wave sea*
(1)	(2)	(3)	(4)
Muara Payang	Tidak Ada	Tidak Ada	Tidak Ada
Muara Gelumpai	Tidak Ada	Tidak Ada	Tidak Ada
Talang Tinggi	Tidak Ada	Tidak Ada	Tidak Ada
Lawang Agung Lama	Tidak Ada	Tidak Ada	Tidak Ada
Lawang Agung Baru	Tidak Ada	Tidak Ada	Tidak Ada
Muara Jauh	Tidak Ada	Tidak Ada	Tidak Ada
Bandu Agung	Tidak Ada	Tidak Ada	Tidak Ada

Sumber/Source : BPS, Pendataan Potensi Desa (Podes)/*BPS-Statistics Indonesia, Village Potential Data Collecting*

https://lahatkab.bps.go.id

Tabel 2.4.11 *Table*

Keberadaan Fasilitas/Upaya Antisipasi/Mitigasi Bencana Alam Menurut Kelurahan/Desa di Kecamatan Muara Payang, 2020

Existence of Facilities / Efforts to Anticipate / Mitigate Natural Disasters by Village / District in Muara Payang District, 2020

Kelurahan/Desa *Kelurahan/Village*	**Sistem Peringatan Dini Bencana Alam** *Alert System Early Natural Disaster*	**Sistem Peringatan Dini Khusus Tsunami** *Alert System Special Early Tsunami*	**Perlengkapan Keselamatan** *Equipment Safety*
(1)	(2)	(3)	(4)
Muara Payang	Tidak Ada	Tidak Ada	Tidak Ada
Muara Gelumpai	Tidak Ada	Bukan Wilayah Potensi Tsunami	Tidak Ada
Talang Tinggi	Tidak Ada	Bukan Wilayah Potensi Tsunami	Tidak Ada
Lawang Agung Lama	Tidak Ada	Bukan Wilayah P otensi Tsunami	Tidak Ada
Lawang Agung Baru	Tidak Ada	Bukan Wilayah Potensi Tsunami	Tidak Ada
Muara Jauh	Tidak Ada	Bukan Wilayah Potensi Tsunami	Tidak Ada
Bandu Agung	Tidak Ada	Bukan Wilayah Potensi Tsunami	Tidak Ada

https://lahatkab.bps.go.id

Lanjutan Tabel/*Continued Table* 2.4.11

Kelurahan/Desa *Kelurahan/Village*	**Rambu-rambu dan Jalur Evakuasi Bencana** ***Rambu-rambu dan Jalur Evakuasi Bencana***	**Pembuatan, Perawatan, atau Normalisasi: Sungai, Kanal, Tanggul, Parit, Drainase, Waduk, Pantai, dll** *Construction, Maintenance, or Normalization: Rivers, Canals, Embankments, Ditches, Drainages, Reservoirs, Beaches, etc.*
(1)	(5)	(6)
Muara Payang	Tidak Ada	Tidak Ada
Muara Gelumpai	Tidak Ada	Tidak Ada
Talang Tinggi	Tidak Ada	Tidak Ada
Lawang Agung Lama	Tidak Ada	Tidak Ada
Lawang Agung Baru	Tidak Ada	Tidak Ada
Muara Jauh	Tidak Ada	Tidak Ada
Bandu Agung	Tidak Ada	Tidak Ada

https://lahatkab.bps.go.id

Lanjutan Tabel/*Continued Table* 2.4.11

Kelurahan/Desa *Kelurahan/Village*	**Kebakaran Hutan dan Lahan** *Forest fires and land*	**Angin Puyuh/ Puting Beliung/ Topan** *Whirlwind/ Tornado/ typhoon*	**Gelombang Pasang Laut** *Tidal Wave sea*
(1)	(7)	(8)	(9)
Muara Payang	Tidak Ada	Tidak Ada	Tidak Ada
Muara Gelumpai	Tidak Ada	Tidak Ada	Tidak Ada
Talang Tinggi	Tidak Ada	Tidak Ada	Tidak Ada
Lawang Agung Lama	Tidak Ada	Tidak Ada	Tidak Ada
Lawang Agung Baru	Tidak Ada	Tidak Ada	Tidak Ada
Muara Jauh	Tidak Ada	Tidak Ada	Tidak Ada
Bandu Agung	Tidak Ada	Tidak Ada	Tidak Ada

Sumber/Source : BPS, Pendataan Potensi Desa (Podes)/*BPS-Statistics Indonesia, Village Potential Data Collecting*

https://lahatkab.bps.go.id

https://lahatkab.bps.go.id

03

PENDUDUK
POPULATION

Jumlah Penduduk Kabupaten Lahat 2020

Total Population Lahat Regency 2020

Laki-laki
Male
220.015

Perempuan
Female
210.056

Total

430.071

https://lahatkab.bps.go.id

https://lahatkab.bps.go.id

PENJELASAN TEKNIS

1. BPS - Penduduk Indonesia adalah semua orang yang berdomisili di wilayah teritorial Indonesia selama 6 bulan atau lebih dan atau mereka yang berdomisili kurang dari 6 bulan tetapi bertujuan menetap .

2. Disdukcapil - Penduduk adalah setiap orang baik warga negara Indonesia maupun Warga Negara Asing yang bertempat tinggal di wilayah di Negara RI dan telah memenuhi ketentuan Peraturan Perundang-undangan yang berlaku.

3. Laju pertumbuhan penduduk adalah angka yang menunjukkan persentase pertambahan penduduk dalam jangka waktu tertentu.

4. Kepadatan penduduk adalah rasio Jumlah penduduk per kilometer persegi.

5. Rasio jenis kelamin adalah perbandingan antara penduduk laki-laki dan penduduk perempuan pada suatu wilayah dan waktu tertentu. Biasanya dinyatakan dengan Jumlah penduduk laki-laki untuk 100 penduduk perempuan.

6. Distribusi penduduk adalah pola persebaran penduduk di

TECHNICAL NOTES

1. *BPS - The population of Indonesia are all residents of the entire territory of Indonesia who have stayed for six months or longer, and those who intended to stay more than six months even though their length of stay is less than six months.*

2. *Disdukcapil - Population is any person both Indonesian citizens and Foreign Citizens who reside in the territory of the Republic of Indonesia and has complied with the provisions of the applicable Laws and Regulations.*

3. *The growth rate of population is the number that show percentage of population growth within a specified period.*

4. *Population density is ratio of population per square kilometer.*

5. *Sex ratio is the ratio of males population to females population in a given area and time, usually expressed as the number of males for every 100 females.*

6. *Population distribution is the pattern of population distribution*

https://lahat.bps.go.id

suatu wilayah, baik berdasarkan batas-batas geografis maupun berdasarkan batas-batas administrasi pemerintahan.

in an area, either by geographic boundaries or by government administrative boundaries.

7 Komposisi penduduk adalah pola persebaran penduduk menurut karakteristiknya, contoh: penduduk menurut kelompok umur, penduduk menurut jenis kelamin.

7 Population compotition is the pattern of population distribution by its characteristics, example: population by age group, population by sex.

8 Penduduk usia kerja adalah penduduk yang berumur 15 tahun ke atas.

8 Working age population is persons of 15 years and over.

9 Angkatan kerja adalah penduduk usia kerja (15 tahun ke atas) yang bekerja, punya pekerjaan namun sementara tidak bekerja, dan pengangguran.

9 Labor force or economically active are persons of 15 years and over, who in the previous week were working, temporarily absent from work but having jobs, and unemployment.

10 Bekerja adalah kegiatan ekonomi yang dilakukan oleh seseorang dengan maksud memperoleh atau membantu memperoleh pendapatan atau keuntungan dan lamanya bekerja paling sedikit 1 jam secara terus menerus dalam seminggu yang lalu (termasuk pekerja keluarga tanpa upah yang membantu dalam suatu usaha/ kegiatan ekonomi).

10 Working is economic activity conducted by a person and intended to earn income by doing work or helping to do work at least one hour continuously during the reference week (including unpaid family worker/s for any economic activity).

https://kalimantan.bps.go.id

ULASAN

Penduduk memiliki peranan yang besar dalam pembangunan, selain sebagai pelaku pembangunan penduduk juga menjadi sarana pembangunan sebagai penggerak perekonomian suatu daerah. Oleh karena itu penduduk dapat dijadikan sebagai modal dasar dalam pembangunan.

Penduduk Kecamatan Muara Payang berdasarkan Hasil Sensus Penduduk (SP2020) tahun 2020 sebanyak 8.904 jiwa yang terdiri atas penduduk laki-laki dan penduduk perempuan. Dibandingkan dengan proyeksi jumlah penduduk tahun 2010, penduduk Kecamatan Muara Payang mengalami pertumbuhan. Sementara itu besarnya angka rasio jenis kelamin tahun 2020 penduduk laki-laki terhadap penduduk perempuan sebesar 110.1

Kepadatan penduduk di Kecamatan Muara Payang tahun 2020 mencapai 1761.83 jiwa/km2. Kepadatan Penduduk di kecamatan Muara Payang cukup beragam dengan kepadatan penduduk tertinggi terletak di Desa Muara Payang dengan kepadatan sebesar 326.26 jiwa/km2 dan terendah di Desa Talang Tinggi sebesar 145.46 jiwa/Km2.

DESCRIPTION

Population has a big role in development, besides as perpetrator of development, it also becomes the development medium. Therefore, population can become fundamental basic foundation in development.

The population of the subdistrict Muara Payang based on the results of the 2020 Population Census (SP2020) as many as 8.904*people consisting of male residents and female residents. Compared to the projected population in 2010, the population of the Sub-district of* Muara Payang *has grown. Meanwhile, the size of the sex ratio in 2020 for the male population to the female population is* 110.1

The population density in the District of Muara Payang in 2020 reached 1761.83 *people/km2. The population density in the sub-district Muara Payang is quite diverse with the highest population density located in the village* 326.26 *with a density of* 326.26 *persons/km2 and the lowest in the Village Talang Tinggi of 145.46 soul/Km2.*

https://muaratalawkab.bps.go.id

Gambar 3.1 **Jumlah Penduduk Menurut Kelurahan/Desa, 2020**
Figures *Number of Population by Village Tahun, 2020*

https://lahatkab.bps.go.id

Sumber/*Source* : BPS dan Dinas Kependudukan dan Pencatatan Sipil Kabupaten Lahat/*BPS and Population and Civil Registration Agency Lahat*

3.1 PENDUDUK
POPULATION

Tabel 3.1.1
Table

Penduduk, Laju Pertumbuhan Penduduk per Tahun, Distribusi Persentase Penduduk, Kepadatan Penduduk, Rasio Jenis Kelamin Penduduk Menurut Desa/Kelurahan di Kecamatan Muara Payang, 2020
Population, Annual Population Growth Rate, Percentage Distribution of Population, Population Density, and Population Sex Ratio by Village Muara Payang District, 2020

Desa [1] *Village* [1]	**Penduduk** *Population*	**Laju Pertumbuhan Penduduk per Tahun 2019–2020** *Annual Population Growth Rate (%) 2019–2020*
(1)	(2)	(3)
Muara Payang	1 876	0,77
Muara Gelumpai	1 859	0,53
Talang Tinggi	1 379	-0,04
Lawang Agung Lama	903	0,86
Lawang Agung Baru	559	1,73
Muara Jauh	969	1,28
Bandu Agung	1 359	0,44
Kecamatan/*District*	**8 904**	**5,57**

https://lahatkab.bps.go.id

Lanjutan Tabel/*Continued Table* 3.1.1

Desa [1] *Village* [1]	**Persentase Penduduk** *Percentage of Total Population*	**Kepadatan Penduduk per km²** *Population Density per sq.km*
(1)	(2)	(3)
Muara Payang	21,07	326,26
Muara Gelumpai	20,88	257,84
Talang Tinggi	15,49	145,46
Lawang Agung Lama	10,14	188,13
Lawang Agung Baru	6,28	216,67
Muara Jauh	10,88	336,46
Bandu Agung	15,26	291,01
Kecamatan/*District*	**100,00**	**1761,83**

https://lahatkab.bps.go.id

Lanjutan Tabel/*Continued Table* 3.1.1

Desa [1] *Village* [1]	**Rasio Jenis Kelamin** *Population Sex Ratio*
(1)	(2)
Muara Payang	110,5
Muara Gelumpai	106,8
Talang Tinggi	111,2
Lawang Agung Lama	111,0
Lawang Agung Baru	104,8
Muara Jauh	121,2
Bandu Agung	107,5
Kecamatan/*District*	**110,1**

Catatan/*Note*: [1] Hasil SP2020 (September)/ *The Result Of The 2020 Population Census (September)*

' Laju Pertumbuhan Penduduk dihitung berdasarkan penduduk hasil SP2010 dengan kondisi kelurahan/Desa tahun 2020 di bandingkan dengan penduduk hasil SP2020/ *the growth rate refers to the change of population resulting from 2010 populations census with village/kelurahan conditions in 2020 and population resulting from 2020 population Census*

' Laju pertumbuhan penduduk terlalu tinggi atau negatif karena adanya perubahan wilayah pada kelurahan/ Desa antara SP2010 dan SP2020/ *The growth rate is too high or negative due ato changes in the area of the village/ kelurahan between SP2010 and SP2020*

Sumber/*Source*: BPS dan Dinas Kependudukan dan Pencatatan Sipil Kabupaten Lahat/*BPS and Population and Civil Registration Agency Lahat*

https://lahatkab.bps.go.id

Tabel 3.1.2
Table

Jumlah Penduduk Menurut Kelompok Umur dan Jenis Kelamin di Kecamatan Muara Payang, 2020
Population by Age Group and Sex in District Muara Payang, 2020

Kelompok Umur *Ages*	Jenis Kelamin/*Sex*		
	Laki-Laki *Male*	Perempuan *Female*	Jumlah *Total*
(1)	(2)	(3)	(4)
0 - 14	1 118	1 023	2 141
15 - 64	3 264	2 853	6 117
65+	285	361	646
Kecamatan/*District*	4 667	4 237	8 904

Catatan/*Note*: *Hasil Perapian Umur dari Data Administrasi Kependudukan dan Sensus Penduduk 2020 (September)/ The Result of Smootahed singel year of age from population administration data and the 2020 population census (september)*
Sumber/*Source*: BPS, Sensus Penduduk 2020/*BPS-Statistics Indonesia, 2020 population census*

https://lahatkab.bps.go.id

04

PERTANIAN DAN PERIKANAN
AGRICULTURE AND FISHERY

Produksi dan Luas Panen Tanaman Perkebunan Kabupaten Lahat 2020

Production and Harvested Area State Plant Lahat Regency 2020

Kelapa Sawit/ *Palm Tree*
23.000 ton
8.986 ha

Kelapa/ *Coconut*
325 ton
570 ha

Kopi/ *Coffee*
21.601 ton
54.441 ha

Karet/ *Rubber Tree*
26.195 ton
34.932 ha

Tembakau/ *Tobacco*
33 ton
65 ha

https://lahatkab.bps.go.id

BADAN PUSAT STATISTIK

https://lahatkab.bps.go.id

PENJELASAN TEKNIS

1. Lahan sawah adalah lahan pertanian yang berpetak-petak dan dibatasi oleh pematang (galengan), saluran untuk menahan/menyalurkan air, yang biasanya ditanami padi sawah tanpa memandang dari mana diperoleh atau status lahan tersebut, lahan yang dimaksud termasuk lahan yang terdaftar di Pajak Bumi Bangunan, Iuran Pembangunan Daerah, Lahan Bengkok, Lahan Serobotan, Lahan rawa yang ditanami padi dan lahan bekas tanaman tahunan yang telah dijadikan sawah, baik yang ditanami padi dan lahan bekas tanaman tahunan yang telah dijadikan sawah, baik yang ditanami padi, palawijah atau tanaman semusim lainnya.

2. Data pokok tanaman pangan yang dikumpulkan adalah luas panen dan produktivitas (hasil perhektar), produksi tanaman pangan merupakan hasil perkalian antara luas panen dilakukan setiap bulan dengan pendekatan area kecamtan di seluruh wilayah Indonesia, pengumpulan data produktivitas dilakukan melalui pengukuran langsung pada plot ubinan berukuran 21/2 m x 21/2 m. pengumpulan data produktivitas dilakukan setiap subround (empat bulanan) pada waktu panen petani.

TECHNICAL NOTES

1. *Wetland is agricultural land that separated by small dykes to resist water, where the main crop is usually wetland where paddy without considering where it is got from or the status of the land, it includes the land that is registeed at land income tax office, regional development contribution, bengkok land, illegal ownership, swamps for rice cultivation, and annual crop land mark that has been used us rice field, wich are both planted with poddy, secondary crops or the other seasonal crop.*

2. *The main food crops data collected consists of harvested area and productuvuty (yield per hertare), food crops production is generated by harvested area multipiled by produktivity, the harvested area data is collectwd every month using sub district area approach in all sub district in indonesia, the productivity data collection is conducte by a direct measurement in 21/2 m x 21/2 m crop cutting plot, the productivity measurenment is conductd at the time when farmers are harvesting their crops.*

https://jabar.bps.go.id

3. Data produksi padi dan palawija yang disajikan adalah dalam kualitas, gabah kering giling (padi), pipilan kering (jagung), biji kering (kedelai dan kacang tanah), dan umbi basah (ubi kayu dan ubi jalar).
4. T22, Berdasarkan undang-undang No. 41 tahun 1999 tentang kehutanan, kawasan hutan dibagi ke dalam kelompok Hutan dibagi ke dalam keompok hutan konservasi, hutan lindung, dan hutan produksi.
5. Tanaman sayuran semusim adalah tanaman sumber vitamin, garam mineral dan lain-lain yang dikonsumsi dari bagian tanaman yang berupa daun, bunga, buah, dan umbinya, yang berumur kurang dari satu tahun. Sedangkan buah-buahan semusim adalah tanaman sumber vitamin, garam mineral, dan lai-lain yang dikonsumsi dari bagian tanaman yang berupa buah, tidak berbentuk pohon/rumpun tetapi menjalar dan berbatang lunak.
6. Tanaman biofarmaka adalah tanaman yang bermanfaat untuk obat-obatan, kosmetik atau kesehatan yang dikonsumsi atay digunakan dari bagian-bagian tanaman seperti daun, batang, buah, umbi (rimpang) ataupun akar.

3. *Production of paddy and crop data are presented in the form at dry unhusked rice (paddy) , loose maize (maize) dry shels crops (saybeans and peanuts) and fresh roots (cassava and sweet potatoes).*
4. *In accordance to the Act on forestry no, 41/1999, forest area is categorized as conservation forest, protection forest and production forest.*
5. *Seasonal vegetable plant are plants which are the sources of vitamin, mineral salt, etc, consumed from the part of the plant in the form of leaf, flower, fruit and root with the age of less than one year. Whereas seasonal fruit plant are plants which are the surces of vitamin, mineral, salt etc, consumed from the part of the plant in the form of fruits, these plants are creeps with the age of less than one year.*
6. *Medicinal plants are plants which are useful for medicine, it is consumed from part of the plant such as leaf, flower, fruit, tubber, and root.*

https://muarapayangkab.bps.go.id

ULASAN

Kecamatan Muara Payang memiliki hasil sumber daya alam pertanian yang cukup banyak. Mulai dari holtikultura, sayuran, buah-buahan, perkebunan hingga biofarmaka. Kecamatan Muara Payang memiliki variasi pertanian yang cukup beragam. Produksi cabe di tahun 2019 di Kecamatan Muara Payang adalah sebesar 25 ton dan produksi tomat di tahun tersebut juga sekitar 25 ton.

Sedangkan untuk tanaman biofarmaka di kecamatan Muara Payang dapat dilihat dalam gambar 3.1. Melalui gambar tersebut dapat terlihat produksi tanaman biofarmka di Kecamatan Muara Payang di tahun 2018 dan 2019. Untuk produksi tanaman jahe, di tahun 2019 produksinya sebesar 17500 kg dan ditahun 2020 sebesar 5.500 kg. Pada tanaman Laos di tahun 2019 berjumlah 55 kg dan di tahun 2020 berjumlah 50 kg, untuk tanaman kencur pada tahun 2019 berjumlah 25 kd dan di tahun 2020 tetap berjumlah 25 kg dan untuk tanaman kunyit pada tahun 2019 berjumlah 75 kg dan di tahun 2020 berjumlah 40 kg.

Di Kecamatan Muara Payang juga tedapat produksi buah-buahan yang didominasi dengan jenis buah mangga, durian, jeruk, pisang, pepaya, dan salak.

DESCRIPTION

Muara Payang sub-district has quite a lot of agricultural natural resources. Starting from horticulture, vegetables, fruits, plantations to biopharmaceuticals. Muara Payang sub-district has quite a variety of agricultural variations. Chili production in 2019 in Muara Payang District was 25 tons and tomato production in that year was also around 25 tons.

As for the biopharmaceutical plants in the Muara Payang sub-district, it can be seen in Figure 3.1. Through this picture, it can be seen that the production of biofarmka plants in Muara Payang District in 2018 and 2019. For the production of ginger plants, in 2019 the production was 17500 kg and in 2020 it was 5,500 kg. In Laotian plants in 2019 it was 55 kg and in 2020 it was 50 kg, for kencur plants in 2019 it was 25 kd and in 2020 it remained at 25 kg and for turmeric plants in 2019 it was 75 kg and in 2020 it was 40 kg.

In Muara Payang District, there is also fruit production which is dominated by mango, durian, orange, banana, papaya, and salak fruit.

muaraayang.bps.go.id

Gambar 4.1
Figures

Produksi Biofarmaka di Kecamatan Muara Payang Menurut Kelurahan/Desa, 2019-2020
Biopharmaceutical Production in Muara Payang District by Village/district, 2019-2020

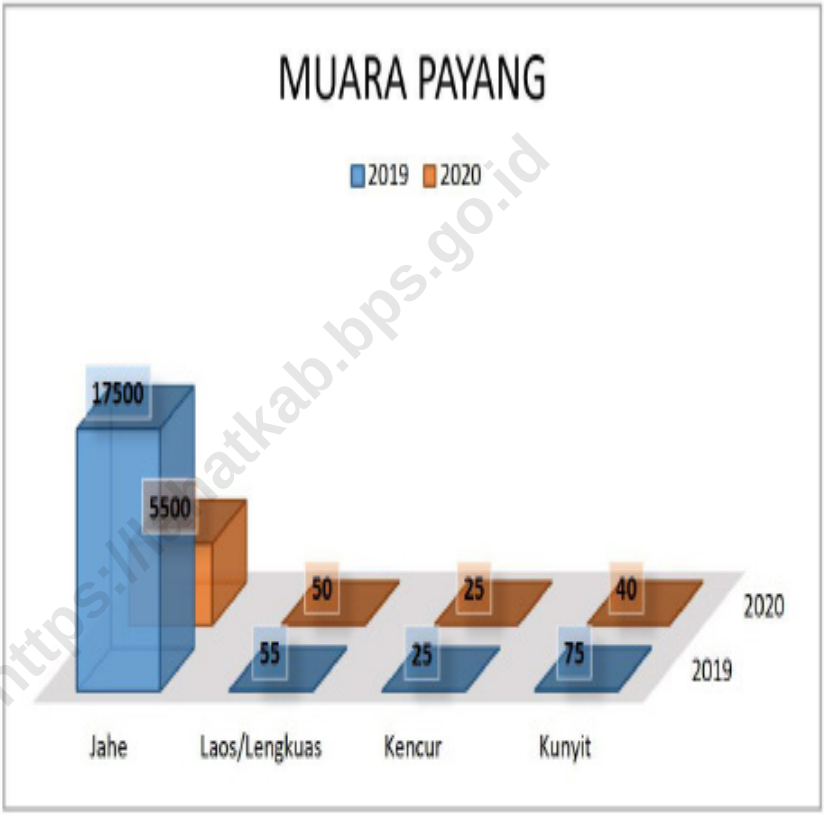

https://muaratkab.bps.go.id

Sumber/*Source* : BPS, Statistik Pertanian Hortikultura SPH-SBS/*BPS-Statistics,donesia, Agricultural Statistic for Horticulture SPH-SBS*

4. PERTANIAN DAN PERIKANAN
AGRICULTURE AND FISHERY

4.1 HORTIKULTURA
HORTICULTURE

Tabel 4.1.1 *Table*
Luas Panen Tanaman Sayuran Menurut Kelurahan/Desa dan Jenis Tanaman (ha), 2019 dan 2020
Harvested Area of Vegetables by Kelurahan/Village and Kind of Plant (ha), 2019 and 2020

Kelurahan/Desa *Kelurahan/Village*	Bawang Merah/*Shallot*		Cabai/*Chili*		Kentang/*Potato*		Kubis/ *Cabbage*	
	2019	2020	2019	2020	2019	2020	2019	2020
(1)	(2)	(3)	(4)	(5)	(6)	(7)	(8)	(9)
Muara Payang	...	...	...	...	...	...	...	...
Muara Gelumpai	...	...	...	...	...	...	...	...
Talang Tinggi	...	...	...	...	...	...	...	...
Lawang Agung Lama	...	...	...	...	...	...	...	...
Lawang Agung Baru	...	...	...	...	...	...	...	...
Muara Jauh	...	...	...	...	...	...	...	...
Bandu Agung	...	...	...	...	...	...	...	...
Kecamatan/ *District*	-	-	25	**19**	-	-	-	-

Catatan/*Note* : ... = Tidak tersedia data level kelurahan/desa/*Data not available in Kelurahan/ Village level*
Sumber/*Source* : BPS, Statistik Pertanian Hortikultura SPH-SBS/*BPS-Statistics Indonesia, / Agricultural Statistic for Horticulture SPH-SBS*

https://lahatkab.bps.go.id

Lanjutan Tabel/*Continued Table* 4.1.1

Kelurahan/Desa *Kelurahan/Village*	**Petsai** *Chinese Cabbage*		**Tomat**/*Tomato*		**Wartel** *Carrot*	
	2019	**2020**	***2019***	**2020**	***2019***	**2020**
(1)	(10)	(11)	(12)	(13)	(14)	(15)
Muara Payang	...	...	...	...	...	...
Muara Gelumpai	...	...	...	...	...	...
Talang Tinggi	...	...	...	...	...	...
Lawang Agung Lama	...	...	...	...	...	...
Lawang Agung Baru	...	...	...	...	...	...
Muara Jauh	...	...	...	...	...	...
Bandu Agung	...	...	...	...	...	...
Kecamatan/*District*	23	**30**	25	**24**	-	-

Catatan/*Note* : ... = Tidak tersedia data level kelurahan/desa/*Data not available in Kelurahan/ Village level*
Sumber/*Source* : BPS, Statistik Pertanian Hortikultura SPH-SBS/*BPS-Statistics Indonesia,/ Agricultural Statistic for Horticulture SPH-SBS*

https://kabupatenkab.bps.go.id

Tabel 4.1.2
Table

Produksi Tanaman Sayuran Menurut Kelurahan/Desa dan Jenis Tanaman (ton), 2019 dan 2020
Production of Vegetables by Kelurahan/Village and Kind of Plant (ton), 2019 dan 2020

Kelurahan/Desa *Kelurahan/Village*	Bawang Merah/*Shallot*		Cabai/*Chili*		Kentang/ *Potato*		Kubis/ *Cabbage*	
	2019	2020	*2019*	2020	*2019*	2020	*2019*	2020
(1)	(2)	(3)	(4)	(5)	(6)	(7)	(8)	(9)
Muara Payang	...	...	...	...	...	...	...	...
Muara Gelumpai	...	...	...	...	...	...	...	...
Talang Tinggi	...	...	...	...	...	...	...	...
Lawang Agung Lama	...	...	...	...	...	...	...	...
Lawang Agung Baru	...	...	...	...	...	...	...	...
Muara Jauh	...	...	...	...	...	...	...	...
Bandu Agung	...	...	...	...	...	...	...	...
Kecamatan/ *District*	-	-	625	415	-	-	-	-

https://lahatkab.bps.go.id

Lanjutan Tabel/*Continued Table* 4.1.2

Kelurahan/Desa *Kelurahan/Village*	**Petsai** *Chinese Cabbage*		**Tomat**/*Tomato*		**Wartel** *Carrot*	
	2019	**2020**	***2019***	**2020**	***2019***	**2020**
(1)	(2)	(3)	(4)	(5)	(6)	(7)
Muara Payang	...	...	...	...	...	...
Muara Gelumpai	...	...	...	...	...	...
Talang Tinggi	...	...	...	...	...	...
Lawang Agung Lama	...	...	...	...	...	...
Lawang Agung Baru	...	...	...	...	...	...
Muara Jauh	...	...	...	...	...	...
Bandu Agung	...	...	...	...	...	...
Kecamatan/*District*	3 281	**4 293**	2 204	**2 104**	-	-

Catatan/*Note* : ... = Tidak tersedia data level kelurahan/desa/*Data not available in Kelurahan/ Village level*
Sumber/*Source* : BPS, Statistik Pertanian Hortikultura SPH-SBS/*BPS-Statistics Indonesia,/ Agricultural Statistic for Horticulture SPH-SBS*

https://muarakab.bps.go.id

Tabel 4.1.3
Table

Luas Panen Tanaman Sayuran dan Buah-buahan Semusim Menurut Jenis Tanaman (ha), 2017–2020
Harvested Area of Seasonal Vegetables and Fruits by Kind of Plant (ha), 2017–2020

Jenis Tanaman *Kind of Plants*	2017	2018	2019	2020
(1)	(2)	(3)	(4)	(5)
Sayuran/ *Vegetables*				
Bawang Daun/ *Wlech Onion*	...	11	13	12
Bawang Merah/ *Shallot*	...	-	-	-
Bawang Putih/ *Garlic*	...	-	-	-
Bayam/ *Spinach*	...	-	-	-
Buncis/ *Green Bean*	...	15	15	11
Cabai Besar/*Chili (Capsicum Annum)*	...	29	23	19
Cabai Rawit/*Chili (Capsicum Frustescens)*	...	3	2	5
Cabai/*Chili*	...	-	-	-
Jamur/*Mushroom*	...	-	-	-
Kacang Merah/*Red Bean*	...	-	-	-
Kacang Panjang/ *Yarldlong Bean*	...	6	7	9
Kangkung/*Kangkong*	...	-	-	-
Kembang Kol/*Cauliflower*	...	-	-	-
Kentang/*Potato*	...	-	-	-
Ketimun/*Cucumber*	...	9	8	8
Kubis/ *Cabbage*	...	-	-	-
Labu Siam/ *Chayote*	...	2	2	2
Lobak/ *Radish*	...	-	-	-
Paprika/ *Bell Pepper*	...	-	-	-
Petsai/ *Chinese Cabbage*	...	35	23	30
Terung/ *Eggplant*	...	10	8	8
Tomat/ *Tomato*	...	37	25	24
Wortel/ *Carrot*	...	-	-	-
Buah–buahan/ *Fruits*				
Blewah/*Cantaloupe*	...	-	-	-
Melon/ Melon	...	...	...	-
Semangka/ Watermelon	...	...	...	-
Stroberi/ Strawberry	...	...	...	-

Catatan/Note : ... = data tidak tersedia untuk tahun 2017/*data not available for 2017*
Sumber/*Source*: BPS, Statistik Pertanian Hortikultura SPH-SBS/*BPS-Statistics Indonesia,/ Agricultural Statistic for Horticulture SPH-SBS*

https://lahatkab.bps.go.id

Tabel 4.1.4
Table

Produksi Tanaman Sayuran dan Buah-buahan Semusim Menurut Jenis Tanaman (ton), 2017–2020
Production of Seasonal Vegetables and Fruits by Kind of Plant (ha), 2017–2020

Jenis Tanaman *Kind of Plants*	2017	2018	2019	2020
(1)	(2)	(3)	(4)	(5)
Sayuran/ *Vegetables*				
Bawang Daun/ *Wlech Onion*	...	918	1 079	985
Bawang Merah/ *Shallot*	...	-	-	-
Bawang Putih/ *Garlic*	...	-	-	-
Bayam/ *Spinach*	...	-	-	-
Buncis/ *Green Bean*	...	2 275	2 036	1 520
Cabai Besar/*Chili (Capsicum Annum)*	...	728	490	415
Cabai Rawit/*Chili (Capsicum Frustescens)*	...	170	135	113
Cabai/*Chili*	...	-	-	-
Jamur/*Mushroom*	...	-	-	-
Kacang Merah/*Red Bean*	...	-	-	-
Kacang Panjang/ *Yarldlong Bean*	...	223	247	218
Kangkung/*Kangkong*	...	-	-	-
Kembang Kol/*Cauliflower*	...	-	-	-
Kentang/*Potato*	...	-	-	-
Ketimun/*Cucumber*	...	2 074	1 969	1 062
Kubis/*Cabbage*	...	-	-	-
Labu Siam/*Chayote*	...	2 860	1 770	1 347
Lobak/*Radish*	...	-	-	-
Paprika/*Bell Pepper*	...	-	-	-
Petsai/*Chinese Cabbage*	...	4 260	3 281	4 293
Terung/*Eggplant*	...	3 034	2 712	2 082
Tomat/*Tomato*	...	4 620	2 204	2 104
Wortel/*Carrot*	...	-	-	-
Buah–buahan/*Fruits*				
Blewah/*Cantaloupe*	...	-	-	-
Melon/ Melon	...	...	...	-
Semangka/ Watermelon	...	...	...	-
Stroberi/ Strawberry	...	...	...	-

Catatan/Note : ... = data tidak tersedia untuk tahun 2017/ *data not available for 2017*
Sumber/*Source*: BPS, Statistik Pertanian Hortikultura SPH-SBS/*BPS-Statistics Indonesia, Agricultural Statistic for Horticulture SPH-SBS*

https://lahatkab.bps.go.id

Tabel 4.1.5
Table

Luas Panen Tanaman Biofarmaka Menurut Kelurahan/ Desa dan Jenis Tanaman (m^2), 2019 dan 2020
Harvested Area of Medicinal Plants by Kelurahan/Village and Kind of Plant (m^2), 2019 and 2020

Kelurahan/Desa *Kelurahan/Village*	**Jahe**/*Ginger*		**Laos/Lengkuas**/*Galanga*	
	2019	**2020**	**2019**	**2020**
(1)	(2)	(3)	(4)	(5)
Muara Payang	...	...	...	...
Muara Gelumpai	...	...	...	...
Talang Tinggi	...	...	...	...
Lawang Agung Lama	...	...	...	...
Lawang Agung Baru	...	...	...	...
Muara Jauh	...	...	...	...
Bandu Agung	...	...	...	...
Kecamatan/*District*	17 500	**5 500**	55	**50**

https://lahatkab.bps.go.id

Lanjutan Tabel/*Continued Table* 4.1.5

Kelurahan/Desa *Kelurahan/Village*	**Kencur**/*East Indian Galangal*		**Kunyit**/*Turmeric*	
	2019	**2020**	**2019**	**2020**
(1)	(6)	(7)	(8)	(9)
Muara Payang	...	...	...	...
Muara Gelumpai	...	...	...	...
Talang Tinggi	...	...	...	...
Lawang Agung Lama	...	...	...	...
Lawang Agung Baru	...	...	...	...
Muara Jauh	...	...	...	...
Bandu Agung	...	...	...	...
Kecamatan/*District*	25	**25**	75	**40**

Catatan/*Note* : ... = Tidak tersedia data level kelurahan/desa/*Data not available in Kelurahan/ Village level*
Sumber/*Source* : BPS, Statistik Pertanian Hortikultura SPH-SBS/*BPS-Statistics Indonesia,/ Agricultural Statistic for Horticulture SPH-SBS*

https://lamakab.bps.go.id

Tabel 4.1.6.
Table

Produksi Tanaman Biofarmaka Menurut Kelurahan/Desa dan Jenis Tanaman Lahat (kg), 2019 dan 2020
Production of Medicinal Plants by Kelurahan/Village and Kind of Plant (kg), 2019 and 2020

Kelurahan/Desa *Kelurahan/Village*	**Jahe**/*Ginger*		**Laos/Lengkuas**/*Galanga*	
	2019	**2020**	**2019**	**2020**
(1)	(2)	(3)	(4)	(5)
Muara Payang	...	...	...	...
Muara Gelumpai	...	...	...	...
Talang Tinggi	...	...	...	...
Lawang Agung Lama	...	...	...	...
Lawang Agung Baru	...	...	...	...
Muara Jauh	...	...	...	...
Bandu Agung	...	...	...	...
Kecamatan/*District*	38 800	71 000	416	450

https://lahatkab.bps.go.id

Lanjutan Tabel/*Continued Table* 4.1.6

Kelurahan/Desa *Kelurahan/Village*	**Kencur**/*East Indian Galangal*		**Kunyit**/*Turmeric*	
	2018	**2019**	**2019**	**2020**
(1)	(2)	(3)	(4)	(5)
Muara Payang	...	...	...	...
Muara Gelumpai	...	...	...	...
Talang Tinggi	...	...	...	...
Lawang Agung Lama	...	...	...	...
Lawang Agung Baru	...	...	...	...
Muara Jauh	...	...	...	...
Bandu Agung	...	...	...	...
Kecamatan/*District*	105	**220**	377	**400**

Catatan/*Note* : ... = Tidak tersedia data level kelurahan/desa/*Data not available in Kelurahan/ Village level*
Sumber/*Source* : BPS, Statistik Pertanian Hortikultura SPH-SBS/*BPS-Statistics Indonesia,/ Agricultural Statistic for Horticulture SPH-SBS*

https://muaraenimkab.bps.go.id

Tabel 4.1.7 *Table*

Luas Panen Tanaman Biofarmaka Menurut Jenis Tanaman (m^2), 2017–2020

Harvested Area of Medicinal Plants by Kind of Plant (m^2), 2017–2020

Kelurahan/Desa	2017	2018	2019	2020
Kelurahan/Village	(2)	(3)	(4)	(5)
Dlingo/Dringo/ *Sweet Root/ Calamus*	...	-	-	-
Jahe/ *Ginger*	...	7 500	17 500	5 500
Kapulaga/ *Java Cardamon*	...	-	-	-
Keji Beling/Kecibeling/ *Strobilanthes crispa*	...	-	-	-
Kencur/ *East Indian Galangal*	...	25	25	25
Kunyit/ *Turmeric*	...	70	75	40
Laos/Lengkuas/ *Galanga*	...	50	55	50
Lempuyang/ *Zingiber Aromaticum*	...	-	-	-
Lidah Buaya/ *Oliviera*	...	-	-	-
Mahkota Dewa/ *God's Crown*	...	-	-	-
Mengkudu/*Pace/ Indian Mulberry*	...	-	-	-
Sambiloto/ *King of Bitter*	...	-	-	-
Temuireng/ *Black Turmeric*	...	-	-	-
Temukunci/ Chinese Keys	...	-	-	-
Temulawak/ *Java Turmeric*		-	-	

Catatan/*Note* : ... = Tidak tersedia data level kelurahan/desa/*Data not available in Kelurahan/ Village level*

Sumber/*Source* : BPS, Statistik Pertanian Hortikultura SPH-SBS/*BPS-Statistics Indonesia,/ Agricultural Statistic for Horticulture SPH-SBS*

https://lahatkab.bps.go.id

Tabel 4.1.8 *Table*

Produksi Tanaman Biofarmaka Menurut Jenis Tanaman (kg), 2017–2020
Production of Medicinal Plants by Kind of Plant (kg), 2017–2020

Jenis Tanaman *Kind of Plants*	2017	2018	2019	2020
(1)	(2)	(3)	(4)	(5)
Dlingo/Dringo/ *Sweet Root/ Calamus*	...	-	-	-
Jahe/ *Ginger*	...	48 900	38 800	71 000
Kapulaga/ *Java Cardamon*	...	-	-	-
Keji Beling/Kecibeling/ *Strobilanthes crispa*	...	-	-	-
Kencur/ *East Indian Galangal*	...	106	105	220
Kunyit/ *Turmeric*	...	357	377	400
Laos/Lengkuas/ *Galanga*	...	278	416	450
Lempuyang/ *Zingiber Aromaticum*	...	-	-	-
Lidah Buaya/ *Oliviera*	...	-	-	-
Mahkota Dewa/ *God's Crown*	...	-	-	-
Mengkudu/*Pace/ Indian Mulberry*	...	-	-	-
Sambiloto/ *King of Bitter*	...	-	-	-
Temuireng/ *Black Turmeric*	...	-	-	-
Temukunci/ Chinese Keys	...	-	-	-
Temulawak/ *Java Turmeric*	...	-	-	

Catatan/*Note*: ...= data tidak tersedia untuk tahun 2017/ *data not available for 2017*
Sumber/*Source*: BPS, Statistik Pertanian Hortikultura SPH-TBF/*BPS-Statistics Indonesia, Agricultural Statistic for Horticulture SPH-TBF*

https://kahatkab.bps.go.id

Tabel 4.1.9
Table

Luas Areal Pemeliharaan/Penangkapan Ikan dan Produksi Perikanan Darat Menurut Kelurahan/Desa, 2017 and 2020
Area of Maintenance/Fishing and Production of Inland Fisheries by Kelurahan/Village, 2017 and 2020

Kelurahan/Desa *Kelurahan/Village*	2017			
	Luas Area Produksi (ha) *Production Area (ha)*		Produksi (ton) *Production (tons)*	
	Kolam *Fish pond*	Sawah *Ricefield*	Kolam *Fish pond*	Sawah *Ricefield*
(1)	(2)	(3)	(4)	(5)
Muara Payang	...	...	...	...
Muara Gelumpai	...	...	...	...
Talang Tinggi	...	...	...	...
Lawang Agung Lama	...	...	...	...
Lawang Agung Baru	...	...	...	...
Muara Jauh	...	...	...	...
Bandu Agung	...	...	...	...
Kecamatan/*District*	**96,10**	**36,00**	**397,70**	**7,00**

https://lahatkab.bps.go.id

Lanjutan Tabel/*Continued Table* 4.1.9

Kelurahan/Desa *Kelurahan/Village*	2018			
	luas Area Produksi (ha) *Production Area (ha)*		**Produksi (ton)** *Production (tons)*	
	Kolam *Fish pond*	**Sawah** *Ricefield*	**Kolam** *Fish pond*	**Sawah** *Ricefield*
(1)	(2)	(3)	(4)	(5)
Muara Payang	...	...	...	...
Muara Gelumpai	...	...	...	...
Talang Tinggi	...	...	...	...
Lawang Agung Lama	...	...	...	...
Lawang Agung Baru	...	...	...	...
Muara Jauh	...	...	...	...
Bandu Agung	...	...	...	...
Kecamatan/*District*	**96,10**	**36,00**	**397,70**	**5,00**

https://lahatkab.bps.go.id

Lanjutan Tabel/*Continued Table* 4.1.9

Kelurahan/Desa *Kelurahan/Village*	2019			
	Luas Area Produksi (ha) *Production Area (ha)*		Produksi (ton) *Production (tons)*	
	Kolam *Fish pond*	Sawah *Ricefield*	Kolam *Fish pond*	Sawah *Ricefield*
(1)	(2)	(3)	(4)	(5)
Muara Payang	...	...	...	...
Muara Gelumpai	...	...	...	...
Talang Tinggi	...	...	...	...
Lawang Agung Lama	...	...	...	...
Lawang Agung Baru	...	...	...	...
Muara Jauh	...	...	...	...
Bandu Agung	...	...	...	...
Kecamatan/*District*	**96,10**	**36,00**	**364,70**	**2,00**

https://lahatkab.bps.go.id

Lanjutan Tabel/*Continued Table* 4.1.9

Kelurahan/Desa *Kelurahan/Village*	2020			
	luas Area Produksi (ha) *Production Area (ha)*		Produksi (ton) *Production (tons)*	
	Kolam *Fish pond*	Sawah *Ricefield*	Kolam *Fish pond*	Sawah *Ricefield*
(1)	(2)	(3)	(4)	(5)
Muara Payang	...	...	...	...
Muara Gelumpai	...	...	...	...
Talang Tinggi	...	...	...	...
Lawang Agung Lama	...	...	...	...
Lawang Agung Baru	...	...	...	...
Muara Jauh	...	...	...	...
Bandu Agung	...	...	...	...
Kecamatan/*District*	**98,00**	**36,70**	**372,00**	**2,00**

Catatan/*Note* : ... = Tidak tersedia data level kelurahan/desa/*Data not available in Kelurahan/ Village level*
Sumber/*Source* : BPS, Statistik Pertanian Hortikultura *SPH-SBS/BPS-Statistics Indonesia,/ Agricultural Statistic for Horticulture SPH-SBS*

https://muaratkab.bps.go.id

Tabel 4.1.10
Table

Produksi Perikanan Tangkap dan Perikanan Budidaya Menurut Kelurahan/Desa (ton), 2017 and 2020
Production of Capture Fisheries and Aquaculture by Kelurahan/Village (ton) , 2017 and 2020

Kelurahan/Desa *Kelurahan/Village*	Produksi Perikanan *Fishery Production*			
	2017		2018	
	Tangkap *Catch*	Budidaya *Cultivation*	Tangkap *Catch*	Budidaya *Cultivation*
(1)	(2)	(3)	(4)	(5)
Muara Payang	...	...	...	...
Muara Gelumpai	...	...	...	...
Talang Tinggi	...	...	...	...
Lawang Agung Lama	...	...	...	...
Lawang Agung Baru	...	...	...	...
Muara Jauh	...	...	...	...
Bandu Agung	...	...	...	...
Kecamatan/*District*	**38**	**403**	**40**	**401**

https://lahatkab.bps.go.id

Lanjutan Tabel/*Continued Table* 4.1.10

Kelurahan/Desa *Kelurahan/Village*	Produksi Perikanan *Fishery Production*			
	2019		2020	
	Tangkap *Catch*	Budidaya *Cultivation*	Tangkap *Catch*	Budidaya *Cultivation*
(1)	(2)	(3)	(4)	(5)
Muara Payang	...	...	...	...
Muara Gelumpai	...	...	...	...
Talang Tinggi	...	...	...	...
Lawang Agung Lama	...	...	...	...
Lawang Agung Baru	...	...	...	...
Muara Jauh	...	...	...	...
Bandu Agung	...	...	...	...
Kecamatan/*District*	**36**	**375**	**37**	**372**

Catatan/*Note* : ... = Tidak tersedia data level kelurahan/desa/*Data not available in Kelurahan/ Village level*
Sumber/*Source* : BPS, Statistik Pertanian Hortikultura *SPH-SBS/BPS-Statistics Indonesia,/ Agricultural Statistic for Horticulture SPH-SBS*

https://muarahatkab.bps.go.id

Tabel 4.1.11
Table

Produksi Buah-buahan Menurut Kelurahan/Desa dan Jenis Tanaman (ton), 2019 and 2020
Production of Fruits by Kelurahan/Desa and Kind of Plant (ton), 2019 and 2020

Kelurahan/Desa *Kelurahan/Village*	Mangga/*Mango*		Durian/*Durian*		Jeruk/*Orange*	
	2019	2020	2019	2020	2019	2020
(1)	(2)	(3)	(4)	(5)	(6)	(7)
Muara Payang	...	...	...	...	...	...
Muara Gelumpai	...	...	...	...	...	...
Talang Tinggi	...	...	...	...	...	...
Lawang Agung Lama	...	...	...	...	...	...
Lawang Agung Baru	...	...	...	...	...	...
Muara Jauh	...	...	...	...	...	...
Bandu Agung	...	...	...	...	...	...
Kecamatan/*District*	11	6	188	268	30	26

Catatan/*Note* : ... = Tidak tersedia data level kelurahan/desa/*Data not available in Kelurahan/ Village level*
Sumber/Source : *BPS, Statistik Pertanian Hortikultura SPH-SBS/BPS-Statistics Indonesia,/ Agricultural Statistic for Horticulture SPH-SBS*

https://jahatkab.bps.go.id

Lanjutan Tabel/*Continued Table* 4.1.11

Kelurahan/Desa *Kelurahan/Village*	**Pisang**/*Banana*		**Pepaya**/*Papaya*		**Salak**/*Salacca*	
	2019	2020	2019	2020	2019	2020
(1)	(8)	(9)	(10)	(11)	(12)	(13)
Muara Payang	...	...	...	...	...	...
Muara Gelumpai	...	...	...	...	...	...
Talang Tinggi	...	...	...	...	...	...
Lawang Agung Lama	...	...	...	...	...	...
Lawang Agung Baru	...	...	...	...	...	...
Muara Jauh	...	...	...	...	...	...
Bandu Agung	...	...	...	...	...	...
Kecamatan/ *District*	120	168	7 015	6 384	-	-

Catatan/*Note* : ... = Tidak tersedia data level kelurahan/desa/*Data not available in Kelurahan/ Village level*
Sumber/Source : *BPS, Statistik Pertanian Hortikultura SPH-SBS/BPS-Statistics Indonesia,/ Agricultural Statistic for Horticulture SPH-SBS*

https://muarahatkab.bps.go.id

Tabel 4.1.12
Table

Produksi Buah–Buahan dan Sayuran Tahunan Menurut Jenis Tanaman (ton), 2017–2020
Production of Annual Fruits and Vegetables by Kind of Plant (ton), 2017–2020

Jenis Tanaman *Kind of Plants*	2017	2018	2019	2020
(1)	(2)	(3)	(4)	(5)
Buah–Buahan/ *Fruits :*				
Alpukat/ *Avocado*	...	3 499	5 844	-
Anggur/ *Grape*	...	-	-	-
Apel/ *Apple*	...	-	-	-
Belimbing/ *Star Fruit*	...	763	705	-
Duku/Langsat/*Kokosan/ Duku*	...	2 750	9 532	-
Durian/ *Durian*	...	155	188	268
Jambu Air/ *Rose Apple*	...	1 473	1 122	-
Jambu Biji/ *Guava*	...	1 088	1 053	-
Jeruk Besar/ *Pomelo*	...	171	458	-
Jeruk Siam/Keprok/ *Tangerine/ Orange*	...	406	669	26
Jeruk/ *Orange (Tangerine + Pomelo)*	...	-	-	-
Mangga/ *Mango*	...	16 732	18 590	6
Manggis/ *Mangosteen*	...	3 852	1 360	-
Markisa/ *Marquisa*	...	-	45	-
Nangka/Cempedak/ *Jack Fruit*	...	6 839	5 578	-
Nenas/ *Pineapple*	...	-	-	-
Pepaya/ *Papaya*	...	25 086	17 939	6.384
Pisang/ *Banana*	...	8 489	11 459	168
Rambutan/ *Rambutan*	...	7 158	2 069	-
Salak/ *Salacca*	...	-	-	-

Catatan/*Note* : ...= data tidak tersedia untuk tahun 2017/ *data not available for 2017*
Sumber/*Source* : BPS, Statistik Pertanian Hortikultura SPH-BST/*BPS-Statistics Indonesia/ Agricultural Statistic for Horticulture SPH-BST*

https://lahatkab.bps.go.id

4.2 PERKEBUNAN
ESTATE CROPS

Tabel 4.2.1 **Luas Areal Tanaman Perkebunan Menurut Kelurahan/ Desa dan Jenis Tanaman di Kecamatan (ha), 2019 dan 2020**
Table *Planted Area of Estate Crops by Village and Type of Crops in District (ha), 2019 dan 2020*

Kelurahan/Desa *Kelurahan/Village*	**Kelapa Sawit/** *Oil Palm*		**Kelapa/** *Coconut*		**Karet**/*Rubber*		**Kopi**/*Coffee*	
	2019	**2020**	**2019**	**2020**	**2019**	**2020**	**2019**	**2020**
(1)	(2)	(3)	(4)	(5)	(6)	(7)	(8)	(9)
Muara Payang	...	...	...	...	...	...	...	...
Muara Gelumpai	...	...	...	...	...	...	...	...
Talang Tinggi	...	...	...	...	...	...	...	...
Lawang Agung Lama	...	...	...	...	...	...	...	...
Lawang Agung Baru	...	...	...	...	...	...	...	...
Muara Jauh	...	...	...	...	...	...	...	...
Bandu Agung	...	...	...	...	...	...	...	...
Kecamatan/ *District*	-	-	0,04	0,04	-	-	2,55	3,59

https://lahatkab.bps.go.id

Lanjutan Tabel/*Continued Table* 4.2.1

Kelurahan/Desa *Kelurahan/Village*	**Kakao**/ *Cocoa*		**Tebu**/*Sugar cane*		**Teh**/*Tea*		**Tembakau**/ *Tobacco*	
	2019	**2020**	**2019**	**2020**	**2019**	**2020**	**2019**	**2020**
(1)	(10)	(11)	(12)	(13)	(14)	(15)	(16)	(17)
Muara Payang	...	...	...	...	...	...	...	...
Muara Gelumpai	...	...	...	...	...	...	...	...
Talang Tinggi	...	...	...	...	...	...	...	...
Lawang Agung Lama	...	...	...	...	...	...	...	...
Lawang Agung Baru	...	...	...	...	...	...	...	...
Muara Jauh	...	...	...	...	...	...	...	...
Bandu Agung	...	...	...	...	...	...	...	...
Kecamatan/ *District*	0,28	0,28	-	-	-	-	-	0,02

Catatan/*Note* : ... = Tidak tersedia data level kelurahan/desa/*Data not available in Kelurahan/ Village level*
Sumber/*Source* : BPS, Statistik Pertanian Hortikultura *SPH-SBS/BPS-Statistics Indonesia,/ Agricultural Statistic for Horticulture SPH-SBS*

https://lahatkab.bps.go.id

Tabel 4.2.2
Table

Produksi Perkebunan Menurut Kelurahan/Desa dan Jenis Tanaman (ton), 2019 dan 2020
Production of Estate by Kelurahan/Village and Type of Crops (ton), 2019 and 2020

Kelurahan/Desa *Kelurahan/Village*	**Kelapa Sawit**/*Oil Palm*		**Kelapa**/ *Coconut*		**Karet**/*Rubber*		**Kopi**/*Coffee*	
	2019	**2020**	**2019**	**2020**	**2019**	**2020**	**2019**	**2020**
(1)	(2)	(3)	(4)	(5)	(6)	(7)	(8)	(9)
Muara Payang	...	...	...	...	...	...	...	...
Muara Gelumpai	...	...	...	...	...	...	...	...
Talang Tinggi	...	...	...	...	...	...	...	...
Lawang Agung Lama	...	...	...	...	...	...	...	...
Lawang Agung Baru	...	...	...	...	...	...	...	...
Muara Jauh	...	...	...	...	...	...	...	...
Bandu Agung	...	...	...	...	...	...	...	...
Kecamatan/ *District*	-	-	0,01	0,01	-	-	1,64	1,77

https://lahatkab.bps.go.id

Lanjutan Tabel/*Continued Table* 4.2.2

Kelurahan/Desa *Kelurahan/Village*	**Kakao**/*Cocoa*		**Tebu**/*Sugar cane*		**Teh**/*Tea*		**Tembakau**/ *Tobacco*	
	2019	**2020**	**2019**	**2020**	**2019**	**2020**	**2019**	**2020**
(1)	(10)	(11)	(12)	(13)	(14)	(15)	(16)	(17)
Muara Payang	...	...	...	...	...	...	...	...
Muara Gelumpai	...	...	...	...	...	...	...	...
Talang Tinggi	...	...	...	...	...	...	...	...
Lawang Agung Lama	...	...	...	...	...	...	...	...
Lawang Agung Baru	...	...	...	...	...	...	...	...
Muara Jauh	...	...	...	...	...	...	...	...
Bandu Agung	...	...	...	...	...	...	...	...
Kecamatan/ ***District***	0,80	0,16	-	-	-	-	-	0,01

Catatan/*Note* : ... = Tidak tersedia data level kelurahan/desa/*Data not available in Kelurahan/ Village level*
Sumber/*Source* : BPS, Statistik Pertanian Hortikultura *SPH-SBS/BPS-Statistics Indonesia,/ Agricultural Statistic for Horticulture SPH-SBS*

https://lamatkab.bps.go.id

https://lahatkab.bps.go.id

05

PARIWISATA DAN EKONOMI
TOURISM AND ECONOMY

Jumlah Restoran Kabupaten Lahat 2020
Total Restaurant of Lahat Regency 2020

https://lahatkab.bps.go.id



66

https://lahatkab.bps.go.id

PENJELASAN TEKNIS

1. Wisatawan mancanegara (wisman) ialah setiap pengunjung yang mengunjungi suatu negara di luar tempat tinggalnya, didorong oleh satu atau beberapa keperluan tanpa bermaksud memperoleh penghasilan di tempat yang dikunjungi dan lamanya kunjungan tersebut tidak lebih dari satu tahun (12 bulan). Definisi ini mencakup 2 (dua) kategori wisatawan mancanegara, yaitu :

a. Wisatawan (turis) ialah setiap pengunjung seperti definisi di atas yang tinggal paling sedikit 24 jam, akan tetapi tidak lebih dari 1 (satu) tahun di tempat yang dikunjungi, dengan maksud antara lain: berlibur, rekreasi, olah raga, bisnis, menghadiri pertemuan, studi, dan kunjungan dengan alasan kesehatan.

b. Excursionist ialah setiap pengunjung seperti definisi di atas yang tinggal kurang dari 24 jam di tempat yang dikunjungi (termasuk "Cruise passengers"). Cruise Passengers ialah setiap pengunjung yang tiba di suatu negara di mana mereka tidak menginap di akomodasi yang tersedia di negara tersebut, misalnya dengan kapal laut.z

2. Rata-rata lama tinggal adalah rata-rata waktu tinggal wisatawan mancanegara di Indonesia

TECHNICAL NOTES

1. An International Visitor is any person visiting a country other than his usual place of residence for any reason other than for earning income in the country visited, and the length of stay is no more than one year (12 months).This definition covers two categories of foreign visitors, namely :

a. "Tourist" is any visitor staying for at least 24 hours, but no more than one year, in the country visited, with the intention of visiting, and for any of these purposes: Pleasure, recreation and sports, Business, visiting friends and relatives, missions, attending meetings, conferences, visit for health reasons and study.

b. "Excursionist" is any visitor staying less than 24 hours in the country visited including, "Cruise Passengers", i.e. visitors arriving in a country without staying in any accommodation available in the visited country.

2. Average length of stay is the average stay duration of foreign visitor in Indonesia for one trip.

https://muaratkab.bps.go.id

untuk satu kali kunjungan. Usaha penyediaan akomodasi adalah usaha yang menyediakan pelayanan penginapan yang dapat dilengkapi dengan pelayanan pariwisata lainnya. Usaha penyediaan akomodasi dapat berupa hotel, villa, pondok wisata, bumi perkemahan, persinggahan karavan, dan akomodasi lainnya yang digunakan untuk tujuan pariwisata.

religious, and specific education. The business of providing accommodation is a business that provides specialty services that can be equipped with other tourism services. It includes hotel, villa, cottage, camping, caravan stop, and other accommodation that are used for tourism purposes.

3. Hotel adalah penyediaan akomodasi secara harian berupa kamar-kamar di dalam satu bangunan yang dapat dilengkapi dengan jasa pelayanan makan dan minum, kegiatan hiburan dan atau fasilitas lainnya. Hotel terdiri dari hotel berbintang dan hotel non- bintang.

3. *Hotel is a daily supply of accommodation rooms within a building which can be equipped with eating and drinking services, entertainment activities and/or other facilities. Hotel consists of a classified hotel and a non-classified hotel.*

4. Hotel bintang adalah usaha penyediaan jasa pelayanan penginapan, makan minum serta jasa lainnya bagi umum dengan menggunakan sebagian atau seluruh bangunan. Usaha ini dikelola secara komersial serta memenuhi ketentuan persyaratan sebagai hotel bintang (termasuk berlian) yang ditetapkan dalam surat keputusan instansi yang membinanya. Misalnya hotel bintang lima, hotel bintang empat dan seterusnya.

4. *Star hotel is the business of providing an accommodation, eating and drinking as well as other services for the public by using a building or a part of a building. It is managed commercially and meets specified requirements as a star hotel (including diamonds) set forth in the decree of fostering agency. For example, five star hotel, four star hotel, and so on.*

https://kabupas.bps.go.id

ULASAN

Melalui sisi pariwisata dan ekonomi pariwisata, dapat dilihat melaui gambar 4.1 bahwa di Kecamatan Muara Payang terdapat sekitar 97 toko/ warung kelontong. Dimana di Desa Muara Gelumpai terdapat toko/warung terbanyak yaitu sebanyak 23 toko/ warung dan desa, Lawang Agung Baru memiliki jumlah toko/warung paling sedikit yaitu berjumlah 7 toko/warung. Kecamatan Muara Payang tidak memiliki hotel/penginapan/wisma.

Untuk lokasi pasar, di Kecamatan Muara Payang tidak terdapat pasar. Tidak terdapat sarana keuangan yang aktif, dan juga tidak terdapat Koperasi yang aktif di Kecamatan ini.

Kecamatan Muara Payang tidak memiliki Embung desa di tahun 2019, akan tetapi di Kecamatan Muara Payang ini memiliki transportasi darat di setiap desanya dan memiliki transportasi dengan trayek tetap untuk mobilisasi antar desanya. Kecuali di desa Muara Gelumpai tidak memiliki angkutan umum, sedangkan untuk kondisi jalan di Kecamtan Muara Payang ini rata-rata kondisi jalannya adalah aspal/beton.

DESCRIPTION

From the side of tourism and the tourism economy, it can be seen from Figure 4.1 that in Muara Payang District there are about 97 shops/grocery stalls. Where in Muara Gelumpai Village there are the most shops / stalls, namely 23 shops / stalls and the villages of Lawang Agung Baru have the least number of shops / stalls, which are 5 shops / stalls. Muara Payang sub-district does not have a hotel/lodging/guesthouse.

For market locations, in Muara Payang District there is no market. There are no active financial facilities, and there are also no active cooperatives in this sub-district.

Muara Payang district does not have a village Embung in 2019, but in Muara Payang Subdistrict it has land transportation in each village and has transportation with fixed routes for mobilization between villages. Except in the village of Muara Gelumpai, there is no public transportation, while for the road conditions in the Muara Payang sub-district the average road condition is asphalt/concrete.

https://lahatkab.bps.go.id

Gambar 5.1
Figures

Jumlah Toko/Warung Kelontong di Kecamatan Muara Payang Menurut Desa/Kelurahan, 2020
Number of Shops/Grocery Shops in District Muara Payang by Village/District, 2020

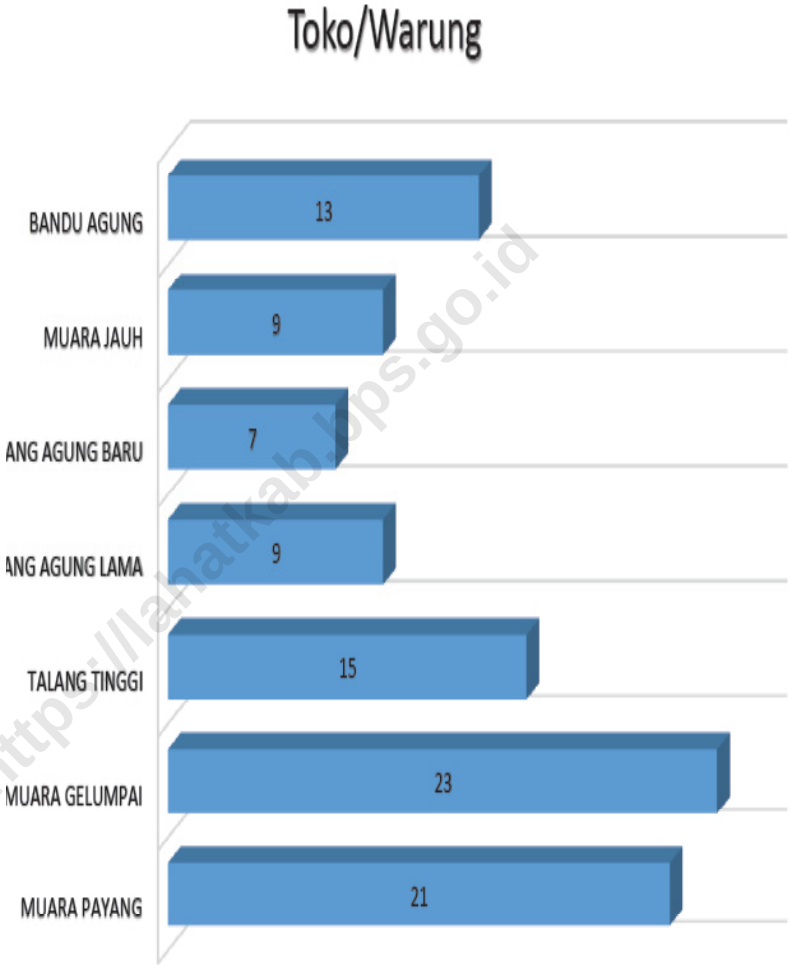

https://lahatkab.bps.go.id

Sumber/Source : BPS, Pendataan Potensi Desa (Podes)/*BPS-Statistics Indonesia, Village Potential Data Collecting*

Tabel 5.1
Table

Jumlah Rumah Makan/Restoran Menurut Kelurahan/Desa, 2017 - 2020
Number of Restaurants by Kelurahan/Village, 2017 - 2020

Kelurahan/Desa *Kelurahan/Village*	2017	2018	2019	2020
(1)	(2)	(3)	(4)	(5)
Muara Payang	-	-	-	-
Muara Gelumpai	-	-	-	-
Talang Tinggi	-	-	-	-
Lawang Agung Lama	-	-	-	-
Lawang Agung Baru	-	-	-	-
Muara Jauh	-	-	-	-
Bandu Agung	-	-	-	-
Kecamatan/*District*	-	-	-	-

Sumber/Source : BPS, Pendataan Potensi Desa (Podes)/*BPS-Statistics Indonesia, Village Potential Data Collecting*

https://lahatkab.bps.go.id

Tabel 5.2 *Table*

Banyaknya Sarana dan Prasarana Ekonomi Menurut Kelurahan/Desa dan Jenisnya di Kecamatan Muara Payang, 2020

Number of Economic Facilities and Infrastructure by Village and Types in Muara Payang District, 2020

Kelurahan/Desa *Kelurahan/Village*	**Kelompok Pertokoan/** *Group shops*	**Pasar dengan Bangunan Permanen/** *Market with Building Permanent*	**Pasar dengan Bangunan Semi Permanen/** *Market with Semi-Permanent Building*	**Pasar Tanpa Bangunan/** *Market Without Building*
(1)	(2)	(3)	(4)	(5)
Muara Payang	-	-	-	-
Muara Gelumpai	-	-	-	-
Talang Tinggi	-	-	-	-
Lawang Agung Lama	-	-	-	-
Lawang Agung Baru	-	-	-	-
Muara Jauh	-	-	-	-
Bandu Agung	-	-	-	-
Kecamatan/*District*	-	-	-	-

https://lahatkab.bps.go.id

Lanjutan Tabel/*Continued Table* 5.2

Kelurahan/Desa *Kelurahan/Village*	**Mini market/ Swalayan 1/** *Mini Market/ Supermarket 1*	**Toko/Warung Kelontong/** *Shop/ Tavern Grocery*	**Restoran/ Rumah Makan/** *Restaurant/ Home Eat*
(1)	(6)	(7)	(8)
Muara Payang	-	21	-
Muara Gelumpai	-	23	-
Talang Tinggi	-	15	-
Lawang Agung Lama	-	9	-
Lawang Agung Baru	-	7	-
Muara Jauh	-	9	-
Bandu Agung	-	13	-
Kecamatan /*District*	**-**	**97**	**-**

https://lahatkab.bps.go.id

Lanjutan Tabel/*Continued Table* 5.2

Kelurahan/Desa *Kelurahan/Village*	**Warung/Kedai Makanan**/ *Stall/ Store Food*	**Hotel**/*Hotel*	**Hostel/Motel/ Losmen/Wisma**/ *Hostels/Motels/ Inn/Guesthouse*
(1)	(9)	(10)	(11)
Muara Payang	6	-	-
Muara Gelumpai	7	-	-
Talang Tinggi	4	-	-
Lawang Agung Lama	3	-	-
Lawang Agung Baru	3	-	-
Muara Jauh	3	-	-
Bandu Agung	5	-	-
Kecamatan /*District*	**31**	**-**	**-**

Sumber/Source : BPS, Pendataan Potensi Desa (Podes)/*BPS-Statistics Indonesia, Village Potential Data Collecting*

https://lahatkab.bps.go.id

Tabel 5.3
Table

Banyaknya Sarana Lembaga Keuangan Yang Beroperasi Menurut Kelurahan/Desa dan Jenisnya di Kecamatan Muara Payang, 2020
Number of Financial Institution Facilities that Operate by Village and Types in Muara Payang District, 2020

Kelurahan/Desa *Kelurahan/Village*	**Bank Umum Pemerintah/** *commercial banks Government*	**Bank Umum Swasta/** *commercial banks Private*	**Bank Perkreditan Rakyat/** *Credit Bank People*
(1)	(2)	(3)	(4)
Muara Payang	-	-	-
Muara Gelumpai	-	-	-
Talang Tinggi	-	-	-
Lawang Agung Lama	-	-	-
Lawang Agung Baru	-	-	-
Muara Jauh	-	-	-
Bandu Agung	-	-	-
Kecamatan /*District*	-	-	-

Sumber/Source : BPS, Pendataan Potensi Desa (Podes)/*BPS-Statistics Indonesia, Village Potential Data Collecting*

https://lahatkab.bps.go.id

Tabel 5.4
Table

Banyaknya Koperasi yang Masih Aktif Menurut Kelurahan/Desa dan Jenis Koperasi di Kecamatan Muara Payang, 2020
Number of cooperatives that are still active according to villages and types of cooperatives in Muara Payang district, 2020

Kelurahan/Desa *Kelurahan/Village*	**Koperasi Unit desa (KUD)/** *Village Unit Cooperatives (KUD)*	**Koperasi Industri Kecil dan Kerajinan Rakyat (Kopinkra)/** *Small Industry Cooperative and People's Crafts (Kopinkra)*	**Koperasi Simpan Pinjam (Kospin)/** *Cooperative Savings and Loan (Kospin)*	**Koperasi Lainnya/** *Cooperative Others*
(1)	(2)	(3)	(4)	(5)
Muara Payang	-	-	-	-
Muara Gelumpai	-	-	-	-
Talang Tinggi	-	-	-	-
Lawang Agung Lama	-	-	-	-
Lawang Agung Baru	-	-	-	-
Muara Jauh	-	-	-	-
Bandu Agung	-	-	-	-
Kecamatan */District*	-	-	-	-

Sumber/Source : BPS, Pendataan Potensi Desa (Podes)/*BPS-Statistics Indonesia, Village Potential Data Collecting*

https://lahatkab.bps.go.id

Tabel 5.5
Table

Banyaknya Embung Desa Menurut Kelurahan/Desa di Kecamatan Muara Payang, 2019 dan 2020
Number of Village Embungs by Village / Subdistrict in Muara Payang District, 2019 and 2020

Kelurahan/Desa *Kelurahan/Village*	**2019**	**2020**
(1)	(2)	(3)
Muara Payang	-	-
Muara Gelumpai	-	-
Talang Tinggi	-	-
Lawang Agung Lama	-	-
Lawang Agung Baru	-	-
Muara Jauh	-	-
Bandu Agung	-	-
Kecamatan /*District*	**-**	**-**

Sumber/Source : BPS, Pendataan Potensi Desa (Podes)/*BPS-Statistics Indonesia, Village Potential Data Collecting*

https://lahatkab.bps.go.id

Tabel 5.6 **Sarana Transportasi Antar Desa/Kelurahan Menurut Kelurahan/Desa di Kecamatan Muara Payang, 2020**
Table *Inter-Village Transportation Facilities According to Village in Muara Payang District, 2020*

Kelurahan/Desa *Kelurahan/Village*	**Jenis Transportasi/** *Transportation Type*	**Keberadaan Angkutan Umum/** *Presence of Public Transport*
(1)	(2)	(3)
Muara Payang	Darat	Ada, Tanpa Trayek Tetap
Muara Gelumpai	Darat	Ada, Tanpa Trayek Tetap
Talang Tinggi	Darat	Ada, Tanpa Trayek Tetap
Lawang Agung Lama	Darat	Ada, Tanpa Trayek Tetap
Lawang Agung Baru	Darat	Ada, Tanpa Trayek Tetap
Muara Jauh	Darat	Ada, Tanpa Trayek Tetap
Bandu Agung	Darat	Ada, Tanpa Trayek Tetap

Sumber/Source : BPS, Pendataan Potensi Desa (Podes)/*BPS-Statistics Indonesia, Village Potential Data Collecting*

https://lahatkab.bps.go.id

Tabel 5.7 *Table* **Kondisi Jalan Darat Antar Desa/Kelurahan Menurut Kelurahan/Desa di Kecamatan Muara Payang, 2020** *Land Road Conditions between Villages by Village Muara Payang District, 2020*

Kelurahan/Desa *Kelurahan/Village*	Jenis Permukaan Jalan */ Road Surface Type*	Dapat Dilalui Kendaraan Bermotor Roda 4 atau Lebih */ Passable by Motorized Vehicles with 4 or More Wheels*
(1)	(2)	(3)
Muara Payang	Aspal/Beton	Sepanjang Tahun
Muara Gelumpai	Aspal/Beton	Sepanjang Tahun
Talang Tinggi	Aspal/Beton	Sepanjang Tahun
Lawang Agung Lama	Aspal/Beton	Sepanjang Tahun
Lawang Agung Baru	Aspal/Beton	Sepanjang Tahun
Muara Jauh	Aspal/Beton	Sepanjang Tahun
Bandu Agung	Aspal/Beton	Sepanjang Tahun

Sumber/Source : BPS, Pendataan Potensi Desa (Podes)/*BPS-Statistics Indonesia, Village Potential Data Collecting*

https://lamatkab.bps.go.id

Tabel 5.8 *Table*

Keberadaan Kantor Pos/Pos Pembantu/Rumah Pos dan Perusahaan/Agen Jasa Ekspedisi Swasta Menurut Desa/ Kelurahan di Kecamatan Muara Payang, 2020

The existence of post offices / auxiliary posts / post houses and companies / private forwarding service agents according to villages Muara Payang district, 2020

Kelurahan/Desa *Kelurahan/Village*	**Kantor Pos/Pos Pembantu/Rumah Pos** */ Post Office/Sub-Post/ Post House*	**Perusahaan/Agen Jasa Ekspedisi Swasta** */ Private Forwarding Service Company/Agent*
(1)	(2)	(3)
Muara Payang	Tidak Ada	Tidak Ada
Muara Gelumpai	Tidak Ada	Tidak Ada
Talang Tinggi	Tidak Ada	Tidak Ada
Lawang Agung Lama	Tidak Ada	Tidak Ada
Lawang Agung Baru	Tidak Ada	Tidak Ada
Muara Jauh	Tidak Ada	Tidak Ada
Bandu Agung	Tidak Ada	Tidak Ada

Sumber/Source : BPS, Pendataan Potensi Desa (Podes)/*BPS-Statistics Indonesia, Village Potential Data Collecting*

https://lahatkab.bps.go.id

DATA

MENCERDASKAN BANGSA

Enlighten The Nation

https://lahatkab.bps.go.id

BADAN PUSAT STATISTIK
KABUPATEN LAHAT
BPS-Statistics of Lahat Regency

Jl. Bandar Jaya Lk. III Lahat
Telp. (0731)321416, Fax. (0731)321416
E-mail : bps1604@bps.go.id

ISBN 978-602-749-234-9