

KECAMATAN MERAPI TIMUR DALAM ANGKA

Merapi Timur Subdistrict in Figures
2023



KECAMATAN MERAPI TIMUR DALAM ANGKA

Merapi Timur Subdistrict in Figures
2023



**BADAN PUSAT STATISTIK
KABUPATEN LAHAT**
BPS-Statistics of Lahat Regency

KECAMATAN MERAPI TIMUR DALAM ANGKA
Merapi Timur Subdistrict in Figures
2023

ISSN: 2808-6066

No. Publikasi/Publication Number: 23

Katalog /Catalog:11020011604.132

Ukuran Buku/Book Size: 14,8 cm x 21 cm

Jumlah Halaman/Number of Pages : xxiv + 98 hal/pages

Naskah/Manuscript:

BPS KABUPATEN LAHAT / *BPS-Statistics of Lahat Regency*

Penyunting/Editor:

BPS KABUPATEN LAHAT / *BPS-Statistics of Lahat Regency*

Desain Kover/Cover Design:

BPS KABUPATEN LAHAT / *BPS-Statistics of Lahat Regency*

Ilustrasi Kover/Cover Illustration:

Area Pertambangan/ Mining Area (<https://www.pexels.com>)

Diterbitkan oleh/Published by:

©BPS KABUPATEN LAHAT / *BPS-Statistics of Lahat Regency*

Dicetak oleh/Printed by:

Percetakan Mandiri/ *Mandiri Printing*

Dilarang mengumumkan, mendistribusikan, mengomunikasikan, dan/atau menggangdakan sebagian atau seluruh isi buku ini untuk tujuan komersil tanpa izin tertulis dari Badan Pusat Statistik Kabupaten Lahat

Prohibited to announce, distribute, communicate, and/or copy part or all of this book for commercial purpose without permission from BPS-Statistics Indonesia of Lahat Regency

TIM PENYUSUN/TEAM MEMBERS

Pengarah/Director

Muhammad Dedy SST, M.Si

Penanggung Jawab/Persons in Charge

Muhammad Dedy SST, M.Si

Penyunting/Editors

Muhammad Naufal Afaf, S.Tr.Stat.

Pengolah Data dan Penulis Naskah/Data Processor and Writers

Hani Imtihanah, S.Tr.Stat.

Penata Letak/Layout Designers

Hani Imtihanah, S.Tr.Stat.

KONTRIBUTOR DATA/DATA CONTRIBUTORS

1. Kementerian Agama/*Ministry of Religious Affair*
2. Kementerian Pendidikan dan Kebudayaan/*The Ministry of Education and Culture*
3. Badan Meteorologi Klimatologi dan Geofisika/*Meteorological, Climatology, and Geophysical Agency*
4. Badan Pusat Statistik/*BPS-Statistics Indonesia*
5. Dinas Pertahanan Nasional Kabupaten Lahat/*National Land Agency*
6. Dinas Pertanian Kabupaten Lahat/*Agriculture Offices*
7. Dinas Kependudukan dan Pencatatan Sipil Kabupaten Lahat/*Population and Civil Registration Lahat Regency*
8. Kantor Camat/*Sub-district office*

<https://lahatkab.bps.go.id>

PETA WILAYAH MERAPI TIMUR

MAP OF MERAPI TIMUR



KEPALA BPS KABUPATEN LAHAT
CHIEF STATISTICIAN OF LAHAT REGENCY



MUHAMMMAD DEDY. SST, M.Si



KATA PENGANTAR

Kecamatan Merapi Timur Dalam Angka Tahun 2023 merupakan publikasi tahunan yang diterbitkan oleh BPS Kabupaten Lahat. Disadari bahwa publikasi ini belum sepenuhnya memenuhi harapan pihak pemakai data khususnya para perencana, namun diharapkan dapat membantu melengkapi penyusunan rencana pembangunan di Kabupaten Lahat.

Publikasi ini dapat terwujud berkat kerja sama dan bantuan dari berbagai pihak baik instansi pemerintah maupun swasta. Kepada semua pihak yang telah memberikan bantuan disampaikan penghargaan dan terima kasih yang sebesar-besarnya.

Walaupun publikasi ini telah disiapkan sebaik-baiknya, namun disadari masih ada kekurangan dan kesalahan yang terjadi. Untuk perbaikan publikasi ini, tanggapan dan saran yang bersifat konstruktif dari para pemakai sangat diharapkan.

Lahat, Agustus 2023
Kepala BPS
Kabupaten Lahat

Muhammad Dedy SST, M.Si.



PREFACE

Merapi Timur District in Figures 2023 is an annual publication published by BPS Kabupaten Lahat. It is realized that this publication has not fully met the expectations of data users, especially planners, but is expected to help complete the preparation of development plans in Lahat Regency.

This publication was made possible thanks to the cooperation and assistance of various parties, both government and private agencies. To all those who have provided assistance, we express our deepest gratitude and appreciation.

Although this publication has been prepared as well as possible, it is recognized that there are still shortcomings and errors that occur. For the improvement of this publication, constructive feedback and suggestions from users are highly expected.

Lahat, Agustus 2023
Kepala BPS
Kabupaten Lahat

Muhammad Dedy SST, M.Si.

DAFTAR ISI/CONTENTS

	Halaman <i>Page</i>
Kata Pengantar/ <i>Preface</i>	xi
Daftar Isi/ <i>Contents</i>	xiii
Daftar Tabel/ <i>List of Tables</i>	xv
Daftar Gambar/ <i>List of Figures</i>	xxi
Penjelasan Umum/ <i>Explanatory Notes</i>	xxiii
Daftar Singkatan/ <i>List of Abbreviation</i>	xxiv
1. Geografi dan Iklim/ <i>Geography and Climate</i>	1
2. Pemerintahan/ <i>Government</i>	11
3. Penduduk/ <i>Population</i>	21
4. Sosial dan Kesejahteraan Rakyat/ <i>Social and Welfare</i>	31
5. Pertanian/ <i>Agriculture</i>	59
6. Pariwisata, Transportasi, dan Komunikasi/ <i>Tourism, Transportation, and Communication</i>	73
7. Perbankan, Koperasi, dan Perdagangan/ <i>Banking, Cooperative, and Trade</i>	87

DAFTAR TABEL/LIST OF TABLES

Halaman
Page

1. GEOGRAFI DAN IKLIM/GEOGRAPHY AND CLIMATE

1.1 KEADAAN GEOGRAFI

GEOGRAPHY CONDITION

- 1.1.1 Luas Daerah Menurut Desa/Kelurahan di Kecamatan Merapi Timur, 2021
Total Area by Villages/Kelurahan in Merapi Timur Subdistrict, 2021 8
- 1.1.2 Jarak ke Ibukota Kecamatan dan Ibukota Kabupaten/Kota Menurut Desa/Kelurahan di Kecamatan Merapi Timur (km), 2021
Distance to the Subdistrict Capital and Regency/Municipal Capital by Villages/Kelurahan in Merapi Timur Subdistrict (km), 2021 9
- #### 1.2 KEADAAN IKLIM
- ##### CLIMATE CONDITION
- 1.2.1 Pengamatan Unsur Iklim Menurut Bulan di Stasiun Merapi Timur, 2022
Observation of Climate Elements by Month at Merapi Timur Station, 2022 10

2. PEMERINTAHAN/GOVERNMENT

2.1 WILAYAH ADMINISTRATIF

ADMINISTRATIVE AREA

- 2.1.1 Jumlah Dusun di Kecamatan Merapi Timur Menurut Desa/Kelurahan di Kecamatan Merapi Timur, 2022
Number of Hamlets in by Villages¹/Kelurahan in Merapi Timur Subdistrict, 2022 18

2.2 SUMBER DAYA MANUSIA

HUMAN RESOURCES

- 2.2.1 Jumlah Pegawai Negeri Sipil Menurut Golongan dan Jenis Kelamin, 2022
Number of Civil Servants by Class and Gender, 2022 19
- 2.2.2 Jumlah Pegawai Negeri Sipil Pemerintah Daerah Kecamatan Merapi Timur Menurut Tingkat Pendidikan dan Jenis Kelamin, 2022

<i>Number of Civil Servants of XX District Government by Educational Level and Sex, 2022</i>	20
--	----

3. PENDUDUK/POPULATION

3.1	Penduduk, Distribusi Persentase Penduduk, Kepadatan Penduduk, Rasio Jenis Kelamin Penduduk Menurut Desa/Kelurahan di Kecamatan Merapi Timur, 2022 <i>Population, Percentage Distribution of Population, Population Density, and Population Sex Ratio by Villages/Kelurahan in Merapi Timur Subdistrict, 2022</i>	28
3.2	Jumlah Kepala Keluarga Menurut Jenis Kelamin dan Kecamatan di Kabupaten Lahat, 2022 <i>Number of Patriarch According Sex and Subdistrict in Lahat Regency, 2022</i>	30

4. SOSIAL DAN KESEJAHTERAAN RAKYAT/SOCIAL AND WELFARE

**4.1 PENDIDIKAN
EDUCATION**

4.1.1	Banyaknya Desa ¹ /Kelurahan yang Memiliki Fasilitas Sekolah Menurut Tingkat Pendidikan di Kecamatan Merapi Timur, 2019–2021 <i>Number of Villages¹/Kelurahan Having Educational Facilities by Educational Level in Merapi Timur Subdistrict, 2019–2021</i>	38
4.1.2	Jumlah Sekolah Menurut Tingkat Pendidikan di Kecamatan Merapi Timur, 2021/2022 dan 2022/2023 <i>Number of Schools by Educational Level in Merapi Timur Subdistrict, 2021/2022 and 2022/2023.....</i>	39
4.1.3	Jumlah Guru Menurut Tingkat Pendidikan di Kecamatan Merapi Timur, 2021/2022 dan 2022/2023 <i>Number of Teachers by Educational Level in Merapi Timur Subdistrict, 2021/2022 and 2022/2023.....</i>	40
4.1.4	Jumlah Murid Menurut Tingkat Pendidikan di Kecamatan Merapi Timur, 2021/2022 dan 2022/2023	

	<i>Number of Pupils by Educational Level in Merapi Timur Subdistrict, 2021/2022 and 2022/2023.....</i>	41
4.2	KESEHATAN	
	<i>HEALTH</i>	
4.2.1	Banyaknya Desa ¹ /Kelurahan yang Memiliki Sarana Kesehatan Menurut Jenis Sarana Kesehatan di Kecamatan Merapi Timur, 2020–2022 <i>Number of Villages¹/Kelurahan Health Facilities by Type of Health Facilities in Merapi Timur Subdistrict, 2020–2022.....</i>	42
4.2.2	Banyaknya Balita Penderita Kekurangan Gizi Menurut Kecamatan di Kabupaten Lahat, April 2023 <i>Number of Toddlers with Malnutrition by Subdistrict in Lahat Regency, April 2023.....</i>	43
4.3	PERUMAHAN DAN LINGKUNGAN	
	<i>HOUSING AND ENVIRONMENT</i>	
4.3.1	Banyaknya Desa/Kelurahan Menurut Sumber Air Minum Sebagian Besar Keluarga di Kecamatan Merapi Timur, 2020–2022 <i>Number of Villages/Kelurahan by Drinking Water Source of Majority Family in Merapi Timur Subdistrict, 2020–2022</i>	44
4.3.2	Banyaknya Keluarga Menurut Desa/Kelurahan dan Jenis Pengguna Listrik di Kecamatan Merapi Timur, 2022 <i>Number of Family by Villages/Kelurahan and Type of Electricity Consumer in Merapi Timur Subdistrict, 2022</i>	45
4.3.3	Banyaknya Desa/Kelurahan Menurut Sumber Penerangan Jalan Utama Desa/Kelurahan di Kecamatan Merapi Timur, 2020–2022 <i>Number of Villages/Kelurahan by Source of Villages/Kelurahan's Main Street Illumination in Merapi Timur Subdistrict, 2020–2022</i>	46
4.3.4	Banyaknya Desa/Kelurahan Menurut Penggunaan Fasilitas Tempat Buang Air Besar Sebagian Besar Keluarga di Kecamatan Merapi Timur, 2020–2022 <i>Number of Villages/Kelurahan by Toilet Facility Used by Majority Family in Merapi Timur Subdistrict, 2020–2022</i>	47
4.3.5	Banyaknya Desa/Kelurahan Menurut Jenis Bahan Bakar untuk Memasak yang Digunakan Sebagian Besar Keluarga di Kecamatan Merapi Timur, 2022	

	<i>Number of Villages/Kelurahan by Type of Cooking Fuel Used by Majority Family in Merapi Timur Subdistrict, 2022</i>	48
4.4	AGAMA DAN SOSIAL LAINNYA	
	<i>RELIGION AND OTHER SOCIAL AFFAIRS</i>	
4.4.1	Jumlah Tempat Peribadatan Menurut Desa/ Kelurahan di Kecamatan Merapi Timur, 2022 <i>Number of Worship Places by Villages/Kelurahan in Merapi Timur Subdistrict, 2022</i>	49
4.4.2	Banyaknya Kejadian Bencana Alam Menurut Desa/Kelurahan dan Jenis Bencana Alam di Kecamatan Merapi Timur, 2022 <i>Number of Natural Disaster Events by Villages/Kelurahan and Type of Natural Disaster in Merapi Timur Subdistrict, 2022</i>	50
4.4.3	Banyaknya Korban Jiwa Akibat Bencana Alam Menurut Desa/Kelurahan dan Jenis Bencana Alam di Kecamatan Merapi Timur, 2022 <i>Number of Fatalities Due to Natural Disasters by Villages/Kelurahan and Type of Natural Disaster in Merapi Timur Subdistrict, 2022</i>	53
4.4.4	Keberadaan Fasilitas/Upaya Antisipasi/Mitigasi Bencana Alam Menurut Desa/Kelurahan di Kecamatan Merapi Timur, 2022 <i>Existence of Facilities/Efforts for Anticipation/Mitigation of Natural Disasters by Villages/Kelurahan by Villages/Kelurahan in Merapi Timur Subdistrict, 2022</i>	56
4.4.5	Banyaknya Desa/Kelurahan yang Memiliki Kelompok Kegiatan Olahraga Menurut Jenis Olahraga dan Ketersediaan Fasilitas/Lapangan Olahraga di Kecamatan Merapi Timur, 2022 <i>Number of Villages/Kelurahan Having Sport Activities Groups by Type of Sport and Availability of Sport Facilities/Fields in Merapi Timur Subdistrict, 2022</i>	58
5.	PERTANIAN/AGRICULTURE	
5.1	Luas Panen Tanaman Sayuran dan Buah-buahan Semusim Menurut Jenis Tanaman di Kecamatan Merapi Timur (ha), 2019–2022 <i>Harvested Area of Seasonal Vegetables and Fruits by Kind of Plant in Merapi Timur Subdistrict (ha), 2019–2022.....</i>	66

5.2	Produksi Tanaman Sayuran dan Buah-buahan Semusim Menurut Jenis Tanaman di Kecamatan Merapi Timur (kuintal), 2019–2022 <i>Production of Seasonal Vegetables and Fruits by Kind of Plant in Merapi Timur Subdistrict (quintal), 2019–2022</i>	67
5.3	Luas Panen Tanaman Biofarmaka Menurut Jenis Tanaman di Kecamatan Merapi Timur (m ²), 2019–2022 <i>Harvested Area of Medicinal Plants by Kind of Plant in Merapi Timur Subdistrict (m²), 2019–2022.....</i>	68
5.4	Produksi Tanaman Biofarmaka Menurut Jenis Tanaman di Kecamatan Merapi Timur (kg), 2019–2022 <i>Production of Medicinal Plants by Kind of Plant in Merapi Timur Subdistrict (kg),2019–2022</i>	69
5.5	Luas Panen Tanaman Hias Menurut Jenis Tanaman di Kecamatan Merapi Timur (m ²), 2019–2022 <i>Harvested Area of Ornamental Plants by Kind of Plant in Merapi Timur Subdistrict (m²), 2019–2022.....</i>	70
5.6	Produksi Tanaman Hias Menurut Jenis Tanaman di Kecamatan Merapi Timur (tangkai), 2019–2022 <i>Production of Ornamental Plants by Kind of Plant n Merapi Timur Subdistrict (stalks), 2019–2022</i>	71
5.7	Produksi Buah-Buahan dan Sayuran Tahunan Menurut Jenis Tanaman di Kecamatan Merapi Timur (kuintal), 2019–2022 <i>Production of Annual Fruits and Vegetables by Kind of Plant in Merapi Timur Subdistrict (quintal), 2019–2022</i>	72
6.	PARIWISATA, TRANSPORTASI, DAN KOMUNIKASI/TOURISM, TRANSPORTATION, AND COMMUNICATION	
6.1	PARIWISATA TOURISM	
6.1.1	Jumlah Sarana Akomodasi Menurut Desa/Kelurahan dan Jenis Akomodasi di Kecamatan Merapi Timur, 2022 <i>Number of Accomodation Facilities by Villages/Kelurahan and Type of Accomodation in Merapi Timur Subdistrict, 2022</i>	80
6.2	TRANSPORTASI TRANSPORTATION	

6.2.1	Prasarana dan Sarana Transportasi Antar Desa/Kelurahan Menurut Desa/Kelurahan di Kecamatan Merapi Timur, 2022 <i>Inter-Villages/Kelurahan Transportation Infrastructure and Facilities by Villages/Kelurahan in Merapi Timur Subdistrict, 2022.....</i>	81
6.3	KOMUNIKASI <i>COMMUNICATION</i>	
6.3.1	Keberadaan Kantor Pos/Pos Pembantu/Rumah Pos, Pos Keliling, dan Perusahaan/Agen Jasa Ekspedisi Swasta Menurut Desa/Kelurahan di Kecamatan Merapi Timur, 2022 <i>Number of Post Office/Subsidiary of Post Office, Mobile Portal Service, Private Expedition Service Company by Villages/Kelurahan in Merapi Timur Subdistrict, 2022</i>	83
6.3.1	Jumlah Menara Telepon seluler dan Operator Layanan Komunikasi Telepon Seluler Menurut Desa/ Kelurahan di Kecamatan Merapi Timur, 2022 <i>Number of Base Transceiver Station (BTS) and Cellular Phone Communication Service Operators by Villages/Kelurahan in Merapi Timur Subdistrict, 2022</i>	84
6.3.2	Kekuatan Sinyal Telepon Seluler dan Jenis Sinyal Internet Telepon Seluler Menurut Desa/ Kelurahan di Kecamatan Merapi Timur, 2022 <i>The Strenght of Celular Phone Signal by Villages/Kelurahan in Merapi Timur Subdistrict, 2022.....</i>	85
7.	KOPERASI DAN PERDAGANGAN/COOPERATIVE AND TRADE	
7.1	Banyaknya Sarana Lembaga Keuangan Bank Menurut Desa/ Kelurahan dan Jenis Bank di Kecamatan Merapi Timur, 2022 <i>Number of Bank by Villages/Kelurahan and Type of Bank in Merapi Timur Subdistrict, 2022</i>	94
7.2	Banyaknya Koperasi Aktif Menurut Menurut Desa/Kelurahan dan Jenis Koperasi di Kecamatan Merapi Timur, 2022 <i>Number of Cooperative by Villages/Kelurahan and Type of Cooperative in Merapi Timur Subdistrict, 2022.....</i>	95
7.3	Banyaknya Sarana Perdagangan Menurut Desa/Kelurahan dan Jenis Sarana Perdagangan di Kecamatan Merapi Timur, 2022	

DAFTAR GAMBAR/LIST OF FIGURES

	Halaman Page
1.1 Luas Daerah menurut Desa/Kelurahan (%), 2022 <i>Total Area by Village/Kelurahan (%), 2022</i>	6
1.2 Jarak ke Ibukota Kecamatan Menurut Desa/Kelurahan di Kecamatan Merapi Timur (km), 2022 <i>Distance to the Subdistrict Capital by Village/Kelurahan in .Subdistrict (km), 2022</i>	7
2.1 Jumlah Dusun di Kecamatan Menurut Desa/ Kelurahan di Kecamatan Merapi Timur, 2022 <i>Number of Hamlets in by Villages¹/Kelurahan in Merapi Timur Subdistrict, 2022</i>	16
2.2 Jumlah Pegawai Negeri Sipil Menurut Golongan dan Jenis Kelamin, 2022 <i>Number of Civil Servants by Class and Gender, 2022</i>	17
3.1 Jumlah Penduduk Menurut Kelurahan/Desa, 2022 <i>Number of Population by Kelurahan/Village, 2022</i>	26
3.2 Kepadatan Penduduk Menurut Kelurahan/Desa per km ² , 2022 <i>Population Density by Kelurahan/Village per sq.km, 2022</i>	27
4.1 Jumlah Sekolah Menurut Tingkat Pendidikan di Kecamatan Merapi Timur 2022/2023 <i>Number of Schools by Educational Level in Merapi Timur Subdistrict, 2022/2023</i>	36
4.2 Jumlah Tempat Peribadatan Menurut Desa/ Kelurahan di Kecamatan Merapi Timur, 2022 <i>Number of Worship Places by Villages/Kelurahan in Merapi Timur Subdistrict, 2022</i>	37
5.1 Luas Panen Tanaman Sayuran dan Buah- buahan Semusim Menurut Jenis Tanaman di Kecamatan Merapi Timur (ha), 2020–2022 <i>Harvested Area of Seasonal Vegetables and Fruits by Kind of Plant in Merapi Timur Subdistrict (ha), 2020–2022</i>	64
5.2 Produksi Tanaman Sayuran dan Buah-buahan Semusim Menurut Jenis Tanaman di Kecamatan Merapi Timur (kuintal), 2019–2022	

	Halaman Page
	<i>Production of Seasonal Vegetables and Fruits by Kind of Plant in Merapi Timur Subdistrict (quintal), 2019–2022.</i> 65
6.1	Jumlah Menara Telepon seluler Menurut Desa Kelurahan di Kecamatan Merapi Timur, 2022 <i>Number of Base Transceiver Station (BTS) and Cellular Phone Communication Service Operators by Villages/Kelurahan in Merapi Timur Subdistrict, 2022.</i> 78
6.2	Jumlah Operator Layanan Komunikasi Telepon Seluler Menurut Desa/Kelurahan di Kecamatan Merapi Timur, 2022 <i>Number of Cellular Phone Communication Service Operators by Villages/Kelurahan in Merapi Timur Subdistrict, 2022.....</i> 79
7.1	Banyaknya Koperasi Aktif Menurut Menurut Desa/Kelurahan dan Jenis Koperasi di Kecamatan Merapi Timur, 2022 <i>Number of Cooperative by Villages/Kelurahan and Type of Cooperative in Merapi Timur Subdistrict, 2022.....</i> 92
7.2	Banyaknya Sarana Perdagangan Menurut Desa/Kelurahan dan Jenis Sarana Perdagangan di Kecamatan Merapi Timur, 2022 <i>Number of Trade Facilities by Villages/Kelurahan and Type of Trade Facilities in Merapi Timur Subdistrict, 2022.</i> 93

PENJELASAN UMUM/EXPLANATORY NOTES

Tanda-tanda, satuan-satuan, dan lain-lainnya yang digunakan dalam publikasi ini adalah sebagai berikut:

Symbols, measurement units, and acronyms which are used in this publication, are as follows:

1. TANDA-TANDA/SYMBOLS

Data tidak tersedia/ <i>Data not available</i>	: ...
Tidak ada atau nol / <i>Null or zero</i>	: -
Data dapat diabaikan/ <i>Data negligible</i>	: 0
Tanda decimal/ <i>Decimal point</i>	: ,
Data tidak dapat ditampilkan/ <i>Not applicable</i>	: NA
Angka estimasi/ <i>Estimated figures</i>	: e
Angka diperbaiki/ <i>Revised figures</i>	: r
Angka sementara/ <i>Preliminary figures</i>	: x
Angka sangat sementara/ <i>Very preliminary figures</i>	: xx
Angka sangat sangat sementara/ <i>Very very preliminary figures</i>	: xxx

2. SATUAN/UNITS

barel/ <i>barrel</i>	: 158,99 liter/ <i>litres</i> = 1/6,2898 m ³
hektar (ha)/ <i>hectare (ha)</i>	: 10 000 m ²
kilometer (km)/ <i>kilometres (km)</i>	: 1 000 meter/ <i>meters (m)</i>
knot/ <i>knot</i>	: 1,8523 km/jam (<i>km/hour</i>)
kuintal/ <i>quintal</i>	: 100 kg
KWh	: 1 000 Watt hour
MWh	: 1 000 KWh
liter (untuk beras)/ <i>litre (for rice)</i>	: 0,80 kg
MMSCF	: 1/35,3 m ³
metrik ton (m.ton)/ <i>metric ton (m. ton)</i>	: 0,98421 long ton = 1 000 kg
ons/ <i>ounce</i>	: 28,31 gram/ <i>grams</i>
ton	: 1 000 kg

Satuan lain: buah, dus, butir, helai/lembar, kaleng, batang, pulsa, ton kilometer (ton-km), jam, menit, persen (%).

Other units: unit, pack, pieces, sheet, tin, pulse, ton-kilometres(ton-km), hour, minute, percent (%).

Perbedaan angka di belakang koma disebabkan oleh pembulatan angka.
The difference in decimal numbers is caused by rounding.

DAFTAR SINGKATAN/LIST OF ABBREVIATION

SI	: Stasiun Iklim/ <i>Climate Station</i>
SMPK	: Stasiun Meterologi Pertanian Khusus/ <i>Special Agricultural Meteorological Station</i>
t.t	: Tempat tidur/ <i>Bed</i>
BCG	: Bacillus Calmette Guerin
DPT	: Difteri, Pertusis, Tetanus/ <i>Diphtheria, Tetanus, and Pertussis</i>
TT	: Tetanus Toxoid
IOT	: Industri Obat Tradisional/ <i>Traditional Medicine Industry</i>
IKOT	: Industri Kecil Obat Tradisional/ <i>Traditional Medicine Small Industry</i>
Alkes	: Alat kesehatan/ <i>Health Kits</i>
PKRT	: Perbekalan Kesehatan Rumah tangga/ <i>Household Health Logistics</i>
Kompl	: Komplemen/ <i>Complement</i>
IRTP	: Industri Pangan Produksi Rumah Tangga/ <i>Foods Home Industry</i>
PBF	: Pedagang Besar Farmasi/ <i>Pharmacy Whole-seller</i>
GFK	: Gudang Farmasi Kab/Kota/Regency/ <i>Municipality Pharmacy Warehouse</i>
RB	: Rumah Bersalin/ <i>Delivery House</i>
Pustu	: Puskesmas pembantu/ <i>Auxiliary Public Health Center</i>
BP	: Balai Pengobatan/ <i>Polyclinic</i>
TPS	: Tempat Pembuangan Sampah Sementara / <i>landfill</i>
Jamkesmas	: Jaminan kesehatan masyarakat miskin/ <i>Poor public health insurance</i>
PJKMU	: Program Jaminan Kesehatan Masyarakat Umum/ <i>General Public Health Insurance Program</i>
SIUP	: Surat Ijin Usaha Perdagangan/ <i>Trading Permission Letter</i>
TDP	: Tanda Daftar Perusahaan/ <i>Company Registration Identity</i>
API	: Angka Pengenal Importir/ <i>Importer's Identity Number</i>

01

GEOGRAFI DAN IKLIM GEOGRAPHY AND CLIMATE



Batas-Batas Wilayah Kabupaten Lahat

Kabupaten Muara Enim dan Musi Rawas

Kabupaten Empat Lawang



Kabupaten Muara Enim



Kota Pagaralam dan
Kabupaten Bengkulu Selatan Provinsi Bengkulu



PENJELASAN TEKNIS

1. Badan Pusat Statistik (BPS) telah melakukan pendataan Potensi Desa (Podes) sejak tahun 1980. Sejak saat itu, Podes dilaksanakan secara rutin sebanyak 3 kali dalam kurun waktu sepuluh tahun untuk mendukung kegiatan Sensus Penduduk, Sensus Pertanian, ataupun Sensus Ekonomi. Dengan demikian, fakta penting terkait ketersediaan, frastruktur dan potensi yang dimiliki oleh setiap wilayah dapat dipantau perkembangannya secara berkala dan terus menerus
2. Iklim adalah keadaan hawa (suhu, kelembaban, awan, hujan, dan sinar matahari) pada suatu daerah dalam jangka waktu yang agak lama (30 tahun).
3. Suhu adalah ukuran kuantitatif terhadap temperatur; panas dan dingin, diukur dengan termometer.
4. Curah hujan adalah banyaknya hujan yang tercurah (turun) di suatu daerah dalam jangka waktu tertentu.
5. Hari hujan adalah hari dimana hujan tercurah (turun) dalam sebulan
6. Ibukota Kecamatan adalah desa/ kelurahan dimana kantor pusat pemerintahan kecamatan berada.

TECHNICAL NOTES

1. *BPS-Statistics Indonesia has already recorded village potential (Podes) since 1980. Since then, Podes regularly implemented 3 (three) times within ten years to support the activities of the Population Census, Agriculture Census, or Economic Census. Thus, important facts related to the availability of, frastructure and the potential possessed by each region can be monitored regularly and continually.*
2. *Climate is the state of the weather (temperature, humidity, clouds, rain, and sun) on an area within a longer period of time (30 years).*
3. *Temperature is a quantitative measure of the temperature; hot and cold, measured with a thermometer.*
4. *Rainfall is the amount of rain poured down, an area within a certain period.*
5. *Rainy Days is the day when the amount of rain has been poured, a month.*
6. *Capital of Subdistrict is a village where the governmental office of the Subdistrict placed.*

7. Ibukota Kecamatan/Kota adalah desa/kelurahan dimana kantor pusat pemerintahan Kecamatan/kota berada atau desa/kelurahan lainnya yang ditetapkan secara peraturan perundang-undangan daerah sebagai ibukota Kecamatan/kota yang berlaku
7. *Capital of Subdistrict is a village where the governmental office of the Regency/Municipality placed or another village which is stated as the capital of Regency/Municipality, the regional law.*

<https://lahatkab.bps.go.id>

ULASAN**DESCRIPTION**

Kecamatan Merapi Timur dengan wilayah seluas 260,55 kilometer persegi (km²) dengan batasan wilayah sebagaiberikut:

- Sebelah Utara : Kabupaten Muara Enim dan Kabupaten Musi Rawas
- Sebelah Selatan : Kecamatan Merapi Barat
- Sebelah Timur : Kabupaten Muara Enim
- Sebelah Barat : Kecamatan Merapi Barat dan Kecamatan Lahat

Secara administratif wilayah Kecamatan Merapi Timur terdiri dari 14 desa. Desa Gedung Agung merupakan desa yang memiliki wilayah terluas yaitu 51,29 km² atau 19,67 % dari luas wilayah Kecamatan Merapi Timur. Sedangkan desa yang memiliki luas wilayah terkecil adalah Kelurahan Lebuay Bandung dengan luas 0,20 km² atau 0,08 % dari luas wilayah Kecamatan Merapi Timur. Desa terjauh dari ibukota kecamatan adalah Desa Sirah Pulau dengan jarak yang harus ditempuh melalui darat yaitu kurang lebih sejauh 20,00 km.

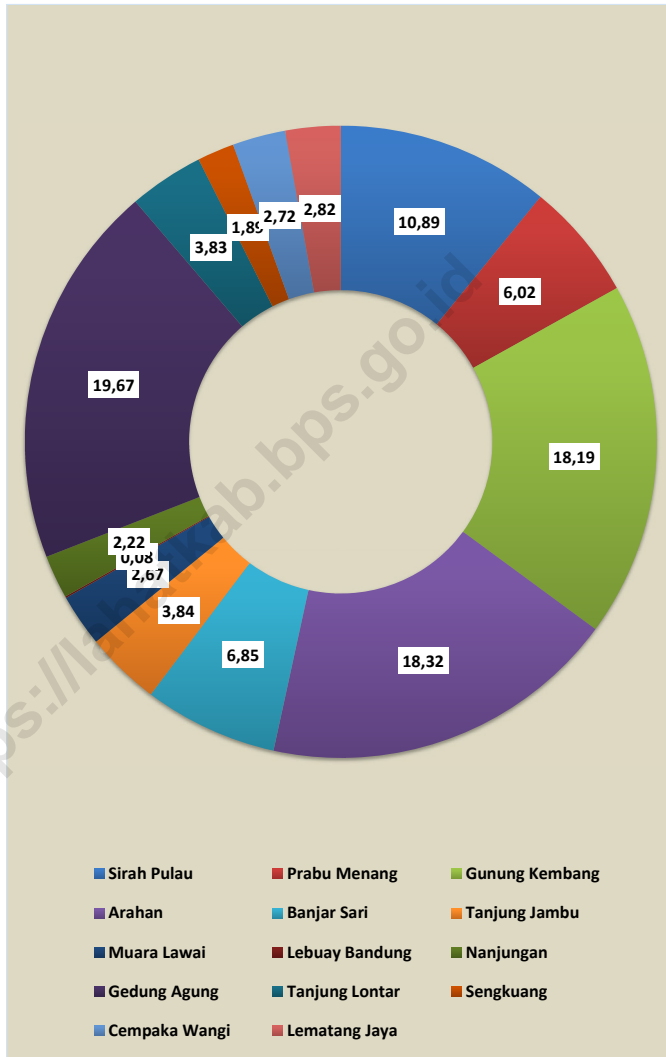
Merapi Timur Subdistrict with an area of 260.55 square kilometers (km²) with the following boundaries:

- *In the north : Muara Enim Regency and Musi Rawas Regency*
- *South side : Merapi Barat Subdistrict*
- *East side : Muara Enim Regency*
- *West side : Merapi Barat and Lahat Subdistrict*

Administratively in the Merapi Timur Subdistrict area consists of 14 villages. Gedung Agung Village is a village that has the largest area, namely 51.29 km² or 19.67 % of the total area of Merapi Timur Subdistrict. Meanwhile, the village with the smallest area was Lebuay Bandung Kelurahan with an area of 0.20 km² or 0.08 % of the total area of Merapi Timur Subdistrict. The village farthest from the Subdistrict capital is Lebuay Bandung Kelurahan, with a distance that must be reached by land, which is approximately 20.00 km.

Gambar 1.1
Figures

Persentase Luas Daerah menurut Desa/Kelurahan (%), 2022
Percentage of Total Area by Village/Kelurahan (%), 2022

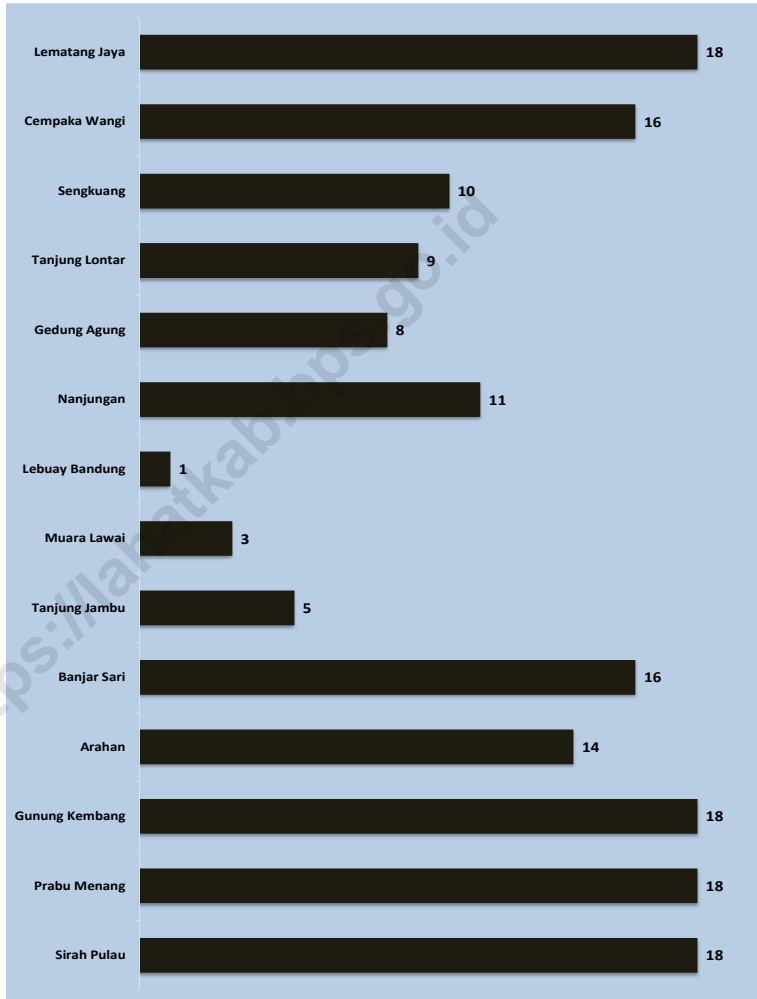


Sumber/Source : Dinas Pertanahan Nasional Kecamatan Merapi Timur / Representative office of National Land Authority of Merapi Timur Regency

Gambar 1.2
Figures

Jarak ke Ibukota Kecamatan Menurut Desa/Kelurahan di Kecamatan Merapi Timur (km), 2022

Distance to the Subdistrict Capital by Village/Kelurahan in Merapi Timur Subdistrict (km), 2022



Sumber/Source: BPS, Pendataan Potensi Desa (Podes) 2021/BPS-Statistics Indonesia, Village Potential Data Collecting 2021

1.1 KEADAAN GEOGRAFI

GEOGRAPHY CONDITION

Tabel 1.1.1 Luas Daerah Menurut Desa/Kelurahan di Kecamatan Merapi Timur, 2021
Table Total Area by Villages/Kelurahan in Merapi Timur Subdistrict, 2021

Desa/Kelurahan <i>Village/Kelurahan</i>	Luas/ <i>Total Area</i> (km ² /sq.km)	Persentase terhadap Luas/ <i>Kecamatan</i> <i>Percentage to SubSubdistrict Area</i>
(1)	(2)	(3)
Sirah Pulau	28,39	10,89
Prabu Menang	15,70	6,02
Gunung Kembang	47,42	18,19
Arahan	47,76	18,32
Banjar Sari	17,87	6,85
Tanjung Jambu	10,00	3,84
Muara Lawai	6,95	2,67
Lebuay Bandung	0,20	0,08
Nanjungan	5,79	2,22
Gedung Agung	51,29	19,67
Tanjung Lontar	9,89	3,83
Sengkuang	4,84	1,89
Cempaka Wangi	7,10	2,72
Lematang Jaya	7,35	2,82
Kecamatan/Subdistrict	260,55	100,00

Sumber/Source: Dinas Pertanahan Nasional Kabupaten Lahat/ Representative office of National Land Authority of Lahat Regency

Tabel 1.1.2
Table

Jarak ke Ibukota Kecamatan dan Ibukota Kecamatan/Kota Menurut Desa/Kelurahan di Kecamatan Merapi Timur (km), 2021

Distance to the Subdistrict Capital and Regency/Municipal Capital by Villages/Kelurahan in Merapi Timur Subdistrict (km), 2021

Desa/Kelurahan <i>Village/Kelurahan</i>	Jarak ke Ibukota Kecamatan <i>Distance to SubSubdistrict Capital</i>	Jarak ke Ibukota Kecamatan/ Kota <i>Distance to Regency/Municipal Capital</i>
(1)	(2)	(3)
Sirah Pulau	18	21
Prabu Menang	18	23
Gunung Kembang	18	22
Arahan	14	25
Banjar Sari	16	24
Tanjung Jambu	5	33
Muara Lawai	3	35
Lebuay Bandung	1	40
Nanjungan	11	30
Gedung Agung	8	30
Tanjung Lontar	9	28
Sengkuang	10	29
Cempaka Wangi	16	50
Lematang Jaya	18	52

Sumber/Source: BPS, Pendataan Potensi Desa (Podes) 2021/BPS-Statistics Indonesia, Village Potential Data Collecting 2021

1.2 KEADAAN IKLIM

CLIMATE CONDITION

Tabel 1.2.1 Pengamatan Unsur Iklim Menurut Bulan di Stasiun, 2022
Table Observation of Climate Elements by Month at Station, 2022

Bulan Month	Jumlah Curah Hujan Number of Precipitation (mm)	Jumlah Hari Hujan (hari) Number of Rainy Days (day)
(1)	(2)	(3)
Januari/January	321	25
Februari/February	132	13
Maret/March	161	12
April/April	299	20
Mei/May	192	18
Juni/June	198	18
Juli/July	146	16
Agustus/August	234	19
September/September	182	15
Oktober/October	222	19
November/November	288	19
Desember/December	353	23

Catatan/Note : Data Kabupaten Lahat/ *Lahat District Data*


Sumber/Source: Badan Meteorologi, Klimatologi, dan Geofisika/Meteorological, Climatological, and Geophysical Agency
 Dinas Pertanian Kabupaten Lahat/*Agriculture Office*

02

PEMERINTAHAN GOVERNMENT

Jumlah Pegawai Negeri Sipil Menurut Kepangkatan 2022

Number of Civil Servants
by Hierarchy 2022



sumber/source:

Badan Kepegawaian Negara/National Civil Service Agency

PENJELASAN TEKNIS**TECHNICAL NOTES**

1. Kecamatan adalah pembagian wilayah administratif di Indonesia di bawah kabupaten atau kota. Kecamatan terdiri atas desa-desa atau kelurahan-kelurahan..
 2. Kelurahan adalah pembagian wilayah administratif di Indonesia di bawah kecamatan. Dalam konteks otonomi daerah di Indonesia, Kelurahan merupakan wilayah kerja Lurah sebagai Perangkat Daerah Kabupaten atau kota. Kelurahan dipimpin oleh seorang Lurah yang berstatus sebagai Pegawai Negeri Sipil.
 3. Desa adalah desa dan desa adat atau yang disebut dengan nama lain, selanjutnya disebut Desa, adalah kesatuan masyarakat hukum yang memiliki batas wilayah yang berwenang untuk mengatur dan mengurus urusan pemerintahan, kepentingan masyarakat setempat berdasarkan prakarsa masyarakat, hak asal usul, dan/atau hak tradisional yang diakui dan dihormati dalam sistem pemerintahan Negara
 4. Pegawai negeri sipil (PNS) merupakan unsur pemerintahan yang menjalankan tugas dan fungsi sebagai pelayan masyarakat dan menjalankan kegiatan operasional/ rutin tata pemerintahan.
1. *Sub-district is the division of administrative regions in Indonesia under the county or city. Sub-district consists of the villages or kelurahan.*
 2. *Urban Village is the division of administrative regions in Indonesia under districts. In the context of regional autonomy in Indonesia, a village headman as a working area of the regional district or city. Urban villages led by a headman status as a civil servant.*
 3. *Village is the village and the traditional village or called by other names, hereinafter called the village, is the unity of the legal community who have borders with the authority to regulate and manage the affairs of government, the interests of the local community based community initiatives, the right of origin, and/ or traditional rights recognized and respected in the governance system of the Republic of Indonesia*
 4. *Civil servants is an element of government who have duties and functions as public servants and operational activities/ routine governance.*

5. Pemerintah Daerah di Indonesia adalah penyelenggara pemerintahan daerah menurut asas otonomi dan tugas pembantuan dengan prinsip otonomi seluas-luasnya dalam sistem dan prinsip Negara Kesatuan Republik Indonesia sebagaimana dimaksud dalam Undang-Undang Dasar 1945. Pemerintah daerah adalah Gubernur, Bupati, atau Walikota, dan Perangkat Daerah sebagai unsur penyelenggara pemerintahan daerah.
5. *Local Government in Indonesia is the regional administration in accordance with the principle of autonomy and duty of assistance with the principle of broad autonomy within the system and the principles of the Republic of Indonesia as stipulated in the Constitution of 1945. The local government is the governor, regent or mayor, and the Region as an element of the regional administration.*
6. Dalam penyelenggaraan Pemerintahan Daerah, Kepala Daerah dibantu oleh Perangkat Daerah yang terdiri dari:
- Unsur staf yang membantu penyusunan kebijakan dan koordinasi, diwadahi dalam Sekretariat;
 - Unsur pengawas yang diwadahi dalam bentuk Inspektorat;
 - Unsur perencana yang diwadahi dalam bentuk Badan;
 - Unsur pendukung tugas Kepala daerah dalam penyusunan dan pelaksanaan kebijakan daerah yang bersifat spesifik, diwadahi dalam Lembaga Teknis Daerah; serta
 - Unsur pelaksana urusan daerah yang diwadahi dalam Dinas Daerah
6. *In the implementation of Local Government, Regional Head is assisted by Regional Device comprising:*
- *On element of the staff to help policy-making and coordination, accommodated in the Secretariat;*
 - *Supervisory elements are contained in the form of Inspectorate;*
 - *Element planners are contained in the form of Agency;*
 - *The supporting elements of the task head region in formulation and implementation of policies that are specific areas, contained in the regional Technical Institute;*
 - *As well as regional affairs executive element contained in the Regional Office*

ULASAN*DESCRIPTION*

Sampai dengan tahun 2022 wilayah Kecamatan Merapi Timur terdiri dari 14 desa, 46 dusun, 3 Rukun Tetangga. Semua desa berstatus definitive.

Until 2022 the sub-district area Merapi Timur consists of 14 villages, 46 hamlets, and 3 Rukun Tetangga. All villages have definitive status.

Jumlah Pegawai Negeri Sipil di Kecamatan Merapi Timur tahun 2022 sebanyak 20 orang terdiri dari 15 laki-laki dan 5 perempuan. Ditinjau dari golongannya, PNS daerah Kecamatan Merapi Timur terpusat pada golongan III sebesar 12 orang sedangkan PNS dengan golongan IV menduduki posisi terkecil yaitu sebanyak 3 orang.

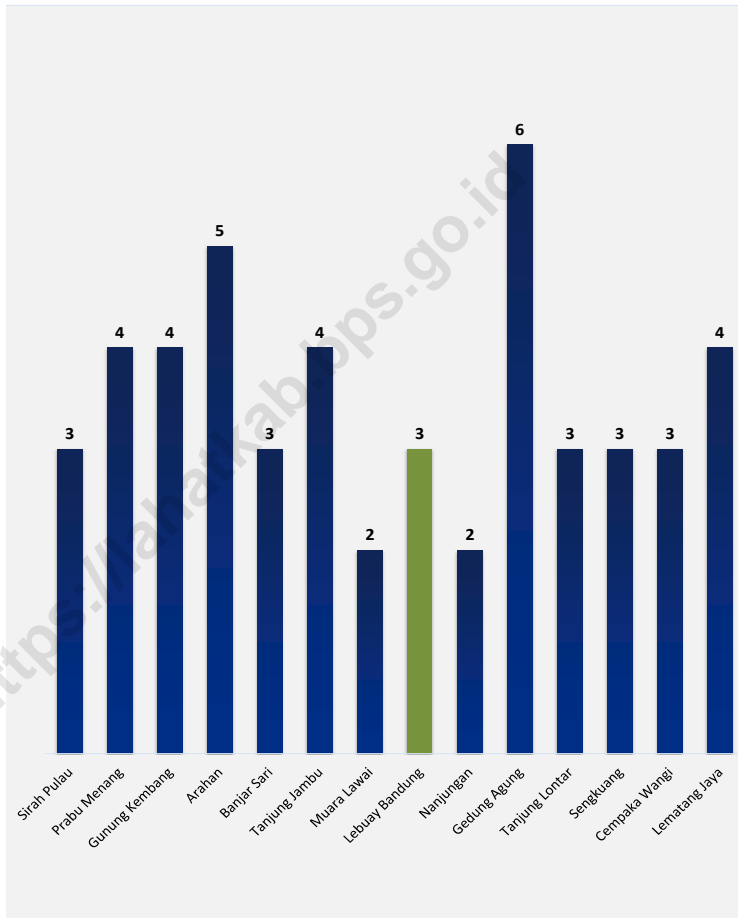
Number of Civil Servants in Lahat regency in 2022 as many as 20 people consisting of 15 men and 5 women. Judging from the faction, civil servants Lahat regency centered in group III of 12 people, while civil servants with the smallest group rank IV occupy position as many as 3 people.

Jika ditinjau dari tingkat pendidikan sebanyak 8 orang PNS daerah Kecamatan Merapi Timur sudah berpendidikan sarjana/S1, sedangkan PNS dengan tingkat pendidikan S2 menduduki posisi terkecil yaitu sebanyak 4 orang. Sedangkan 8 orang lainnya berpendidikan SMA/ sederajat.

The level viewed from the educationist there are 8 people who are listed as Under Graduate/Bachelor. while Graduate education is civil servant level with the smallest position that is 4 people. There are 8 people who are listed as Senior High School.

Gambar 2.1
Figures

Jumlah Dusun/ RT di Kecamatan Menurut Desa/ Kelurahan di Kecamatan Merapi Timur, 2022
Number of Hamlets/RT in by Villages'/Kelurahan in Merapi Timur Subdistrict, 2022




Sumber/Source: Peraturan Kepala Badan Pusat Statistik Nomor 29, 2018 Tanggal 15 Januari 2018 tentang Perubahan Atas Peraturan Kepala Badan Pusat Statistik Nomor 55, 2017 tentang Kode dan Nama Wilayah Kerja Statistik, 2017, SIMDASI BPS Kecamatan Merapi Timur
Chief Statistician Regulation Number 29/2018, January 15 2018, as a revision of Chief Statistician Regulation Number 55 of 2017 on Code and Name of Regional Level of Data Collection.

Gambar 2.2
Figures

Jumlah Pegawai Negeri Sipil Menurut Golongan dan Jenis Kelamin, 2022

Number of Civil Servants by Class and Gender, 2022



Sumber/Source: Kantor Camat Merapi Timur/Merapi Timur Sub-district office

2.1 WILAYAH ADMINISTRATIF ADMINISTRATIVE AREA

Tabel 2.1.1 Jumlah Dusun/RT di Kecamatan Menurut Desa/Kelurahan di Kecamatan Merapi Timur, 2022
Table Number of Hamlets in by Villages'/Kelurahan in Merapi Timur Subdistrict, 2022

Desa/Kelurahan <i>Village/Kelurahan</i>	Dusun <i>Number of Hamlets</i>	Rukun Tetangga (RT) <i>"Rukun Tetangga"</i>
(1)	(2)	(3)
Sirah Pulau	3	-
Prabu Menang	4	-
Gunung Kembang	4	-
Arahan	5	-
Banjar Sari	3	-
Tanjung Jambu	4	-
Muara Lawai	2	-
Lebuay Bandung	-	3
Nanjungan	2	-
Gedung Agung	6	-
Tanjung Lontar	3	-
Sengkuang	3	-
Cempaka Wangi	3	-
Lematang Jaya	4	-
Kecamatan/Subdistrict	46	3

Sumber/Source: Peraturan Kepala Badan Pusat Statistik Nomor 29, 2018 Tanggal 15 Januari 2018 tentang Perubahan Atas Peraturan Kepala Badan Pusat Statistik Nomor 55, 2017 tentang Kode dan Nama Wilayah Kerja Statistik, 2017, SIMDASI BPS Kecamatan Merapi Timur
Chief Statistician Regulation Number 29/2018, January 15 2018, as a revision of Chief Statistician Regulation Number 55 of 2017 on Code and Name of Regional Level of Data Collection.

2.2 SUMBER DAYA MANUSIA HUMAN RESOURCES

Tabel 2.2.1 Jumlah Pegawai Negeri Sipil Menurut Golongan dan Jenis Kelamin, 2022
Table Number of Civil Servants by Class and Gender, 2022

Golongan <i>group</i>	Laki-Laki <i>Male</i>	Perempuan <i>Female</i>	Jumlah <i>Total</i>
(1)	(2)	(3)	(4)
Golongan I	-	-	-
Golongan II	4	1	5
Golongan III	8	4	12
Golongan IV	3	-	3
Jumlah/Total	15	5	20

Sumber/Source: Kantor Camat Merapi Timur/ Merapi Timur Sub-district office

Tabel 2.2.2
Table

**Jumlah Pegawai Negeri Sipil Pemerintah Daerah
Kecamatan Merapi Timur Menurut Tingkat Pendidikan
dan Jenis Kelamin, 2022**

*Number of Civil Servants of Merapi Timur Subdistrict
Government by Educational Level and Sex, 2022*

Tingkat Pendidikan <i>Educational Level</i>	Laki-Laki <i>Male</i>	Perempuan <i>Female</i>	Jumlah <i>Total</i>
(1)	(2)	(3)	(4)
Sekolah Dasar (SD) <i>Primary School</i>	-	-	-
SMP/Sederajat <i>Junior High School</i>	-	-	-
SMA/Sederajat <i>Senior High School</i>	5	3	8
Diploma I/Akta I <i>Diploma I/Akta I</i>	-	-	-
Diploma II/Akta II <i>Diploma II/Akta II</i>	-	-	-
Diploma III/Akta III <i>Diploma III/Akta III</i>	-	-	-
Diploma IV/Akta IV <i>Diploma IV/Akta IV</i>	-	-	-
S1/Sarjana <i>Under Graduate/Bachelor</i>	6	2	8
S2/Pasca Sarjana <i>Graduate</i>	4	-	4
S3/Doktor/Ph.D <i>Post Graduate</i>	-	-	-
Jumlah/Total	15	5	20

Sumber/Source: Kantor Camat Merapi Timur/Merapi Timur Sub-district office

03

PENDUDUK
POPULATION

Jumlah Penduduk
Menurut Jenis Kelamin 2022
Population
by Sex 2022

436 312

Laki-Laki/Male

223 247



Perempuan/Female

213 065



PENJELASAN TEKNIS

1. BPS - Penduduk Indonesia adalah semua orang yang berdomisili di wilayah teritorial Indonesia selama 6 bulan atau lebih dan atau mereka yang berdomisili kurang dari 6 bulan tetapi bertujuan menetap .
2. Disdukcapil - Penduduk adalah setiap orang baik warga negara,donesia maupun Warga Negara Asing yang bertempat tinggal di wilayah di Negara RI dan telah memenuhi ketentuan Peraturan Perundang-undangan yang berlaku.
3. Laju pertumbuhan penduduk adalah angka yang menunjukkan persentase penambahan penduduk dalam jangka waktu tertentu.
4. Kepadatan penduduk adalah rasio Jumlah penduduk per kilometer persegi.
5. Rasio jenis kelamin adalah perbandingan antara penduduk laki-laki dan penduduk perempuan pada suatu wilayah dan waktu tertentu. Biasanya dinyatakan dengan Jumlah penduduk laki-laki untuk 100 penduduk perempuan.
6. Distribusi penduduk adalah pola persebaran penduduk di

TECHNICAL NOTES

1. *BPS - The population of Indonesia are all residents of the entire territory of Indonesia who have stayed for six months or longer, and those who intended to stay more than six months even though their length of stay is less than six months.*
2. *Disdukcapil - Population is any person both Indonesian citizens and Foreign Citizens who reside, the territory of the Republic of,donesia and has complied with the provisions of the applicable Laws and Regulations.*
3. *The growth rate of population is the number that show percentage of population growth within a specified period.*
4. *Population density is ratio of population per square kilometer.*
5. *Sex ratio is the ratio of males population to females population, a given area and time, usually expressed as the number of males for every 100 females.*
6. *Population distribution is the pattern of population distribution*

- suatu wilayah, baik berdasarkan batas-batas geografis maupun berdasarkan batas-batas administrasi pemerintahan.
- in an area in either by geographic boundaries or by government administrative boundaries.*
- 7 Komposisi penduduk adalah pola persebaran penduduk menurut karakteristiknya, contoh: penduduk menurut kelompok umur, penduduk menurut jenis kelamin.
- 7 Population composition is the pattern of population distribution by its characteristics, example: population by age group, population by sex.*
- 8 Penduduk usia kerja adalah penduduk yang berumur 15 tahun ke atas.
- 8 Working age population is persons of 15 years and over.*
- 9 Angkatan kerja adalah penduduk usia kerja (15 tahun ke atas) yang bekerja, punya pekerjaan namun sementara tidak bekerja, dan pengangguran.
- 9 Labor force or economically active are persons of 15 years and over, who, the previous week were working, temporarily absent from work but having jobs, and unemployment.*
- 10 Bekerja adalah kegiatan ekonomi yang dilakukan oleh seseorang dengan maksud memperoleh atau membantu memperoleh pendapatan atau keuntungan dan lamanya bekerja paling sedikit 1 jam secara terus menerus dalam seminggu yang lalu (termasuk pekerja keluarga tanpa upah yang membantu dalam suatu usaha/kegiatan ekonomi).
- 10 Working is economic activity conducted by a person and intended to earn income by doing work or helping to do work at least one hour continuously during the reference week (including unpaid family worker/s for any economic activity).*

ULASAN**DESCRIPTION**

Penduduk memiliki peranan yang besar dalam pembangunan, selain sebagai pelaku pembangunan penduduk juga menjadi sarana pembangunan sebagai penggerak perekonomian suatu daerah. Oleh karena itu penduduk dapat dijadikan sebagai modal dasar dalam pembangunan.

Population has a big role, development, besides as perpetrator of development, it also becomes the development medium. Therefore, population can become fundamental basic foundation, development.

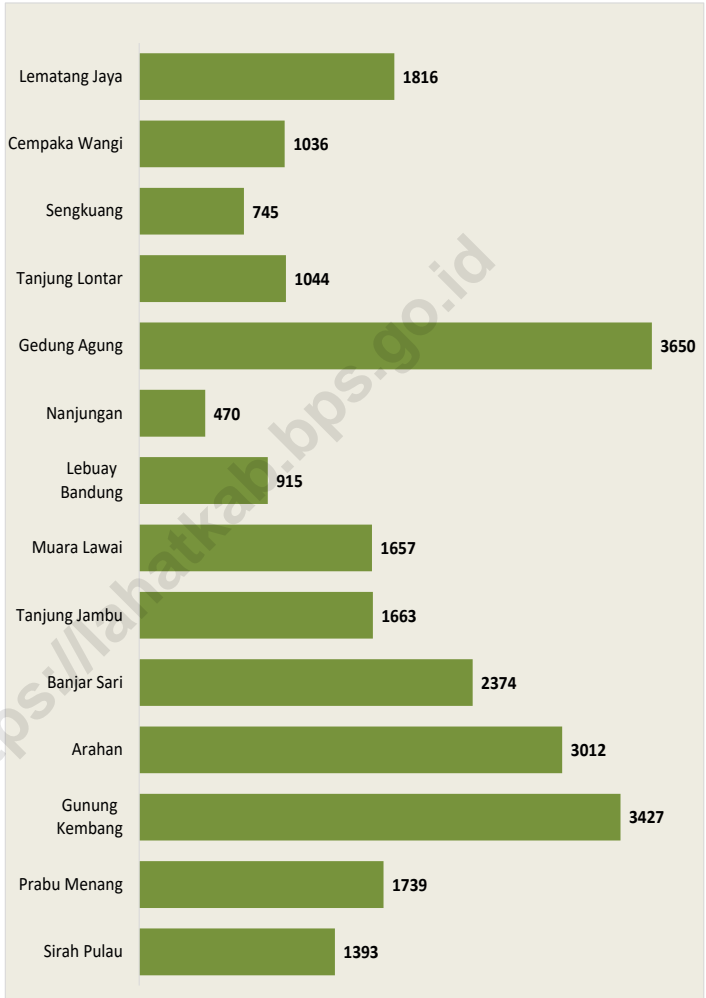
Penduduk Kecamatan Merapi Timur pada tahun 2022 sebanyak 24.941 jiwa yang terdiri atas 12.664 penduduk laki-laki dan 12.277 penduduk perempuan. Jumlah penduduk terbanyak di Kecamatan Merapi Timur yaitu di Desa Gedung Agung sebanyak 3.650 jiwa atau 14,63%. Sedangkan jumlah penduduk terkecil yaitu Desa Nanjungan sebanyak 470 atau 1,88%.

The population of the Merapi Timur Subdistrict in 2022 as many as 24.941 people consisting of 12,664 male residents and 12,277 female residents. The largest population in Merapi Timur Subdistrict is in Gedung Agung Village as many as 3,650 people or 14.63%. While the smallest population is Nanjungan Village as many as 470 or 1.88 %.

Kepadatan penduduk di Kecamatan Merapi Timur pada tahun 2022 mencapai 95,72 jiwa/km². Kepadatan Penduduk di kecamatan Merapi Timur cukup beragam dengan kepadatan penduduk tertinggi terletak di Desa Lebuay Bandung dengan kepadatan sebesar 4.575 jiwa/km² dan terendah di Desa Sirah Pulau sebesar 49,07 jiwa/km².

The population density in the Merapi Timur Subdistrict in 2022 reached 95.72 people/km². The population density, the Merapi Timur Subdistrict is quite diverse with the highest population density located in the Lebuay Bandung Village with a density of 4,575 people/km² and the lowest in the Sirah Pulau Village of 49.07 people/km².

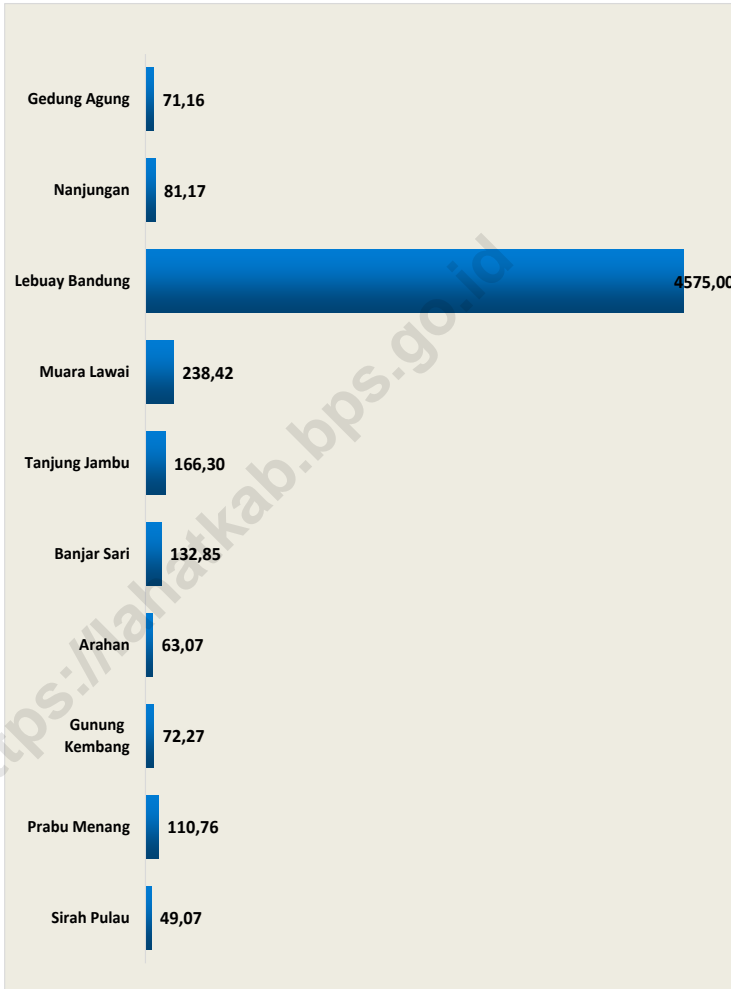
Gambar 3.1 Jumlah Penduduk Menurut Kelurahan/Desa, 2022
Number of Population by Kelurahan/Village, 2022



Sumber/Source : Dinas Kependudukan dan Pencatatan Sipil Kecamatan Merapi Timur/Population and Civil Registration Agency Merapi Timur

Gambar 3.2
Figures

Kepadatan Penduduk Menurut Kelurahan/Desa per km², 2022
Population Density by Kelurahan/Village per sq.km, 2022



Sumber/Source : Dinas Kependudukan dan Pencatatan Sipil Kecamatan Merapi Timur/Population and Civil Registration Agency Merapi Timur

Tabel 3.1
Table

Penduduk, Distribusi Persentase Penduduk, Kepadatan Penduduk, Rasio Jenis Kelamin Penduduk Menurut Desa/ Kelurahan di Kecamatan Merapi Timur, 2022

Population, Percentage Distribution of Population, Population Density, and Population Sex Ratio by Villages/Kelurahan in Merapi Timur Subdistrict, 2022

Desa/Kelurahan Village/Kelurahan	Penduduk/Population		
	Laki-Laki/Male	Perempuan/Female	Jumlah/Total
(1)	(2)	(3)	(4)
Sirah Pulau	699	694	1 393
Prabu Menang	870	869	1 739
Gunung Kembang	1 735	1 692	3 427
Arahan	1 518	1 494	3 012
Banjar Sari	1 198	1 176	2 374
Tanjung Jambu	873	790	1 663
Muara Lawai	848	809	1 657
Lebuay Bandung	451	464	915
Nanjungan	242	228	470
Gedung Agung	1 863	1 787	3 650
Tanjung Lontar	532	512	1 044
Sengkuang	372	373	745
Cempaka Wangi	497	539	1 036
Lematang Jaya	966	850	1 816
Kecamatan/Subdistrict	12 664	12 277	24 941

Lanjutan Tabel/Continued Table 3.1

Desa/Kelurahan <i>Village/Kelurahan</i>	Persentase Penduduk <i>Percentage of Total Population</i>	Kepadatan Penduduk (per Km²) <i>Population Density per sq,km</i>	Rasio Jenis Kelamin Penduduk <i>Population Sex Ratio</i>
(1)	(5)	(6)	(7)
Sirah Pulau	5,59	49,07	100,72
Prabu Menang	6,97	110,76	100,12
Gunung Kembang	13,74	72,27	102,54
Arahan	12,08	63,07	101,61
Banjar Sari	9,52	132,85	101,87
Tanjung Jambu	6,67	166,30	110,51
Muara Lawai	6,64	238,42	104,82
Lebuay Bandung	3,67	4 575,00	97,20
Nanjungan	1,88	81,17	106,14
Gedung Agung	14,63	71,16	104,25
Tanjung Lontar	4,19	105,56	103,91
Sengkuang	2,99	153,93	99,73
Cempaka Wangi	4,15	145,92	92,21
Lematang Jaya	7,28	247,07	113,65
Kecamatan/Subdistrict	100,00	95,72	103,15

Sumber/Source: Dinas Kependudukan dan Pencatatan Sipil Kecamatan Merapi Timur/Population and Civil Registration Agency Merapi Timur.

Tabel 3.2
Table

Jumlah Kepala Keluarga Menurut Jenis Kelamin dan Kecamatan di Kabupaten Lahat, 2022
Number of Patriarch According Sex and Subdistrict in Lahat Regency, 2022

Kecamatan <i>Subdistrict</i>	Jenis Kelamin/Sex		
	Laki-Laki <i>Male</i>	Perempuan <i>Female</i>	Jumlah <i>Total</i>
(1)	(2)	(3)	(4)
Tanjung Sakti Pumi	4 326	723	5 049
Tanjung Sakti Pumu	3 684	540	4 224
Kota Agung	3 605	611	4 216
Mulak Ulu	3 355	560	3 915
Tanjung Tebat	2 270	471	2 741
Mulak Sebingkai	1 554	258	1 812
Pulau Pinang	2 611	473	3 084
Pagar Gunung	3 560	689	4 249
Gumay Ulu	1 620	244	1 864
Jarai	5 298	1 113	6 411
Pajar Bulan	3 470	617	4 087
Muara Payang	2 220	476	2 696
Sukamerindu	2 041	418	2 459
Kikim Barat	4 631	877	5 508
Kikim Timur	8 483	1 510	9 993
Kikim Selatan	4 546	989	5 535
Kikim Tengah	2 669	498	3 167
Lahat	27 151	5 639	32 790
Gumay Talang	3 482	604	4 086
Pseksu	2 385	426	2 811
Lahat Selatan	3 445	550	3 995
Merapi Barat	6 806	1 246	8 052
Merapi Timur	6 275	1 230	7 505
Merapi Selatan	2 287	413	2 700

Sumber/Source : Dinas Kependudukan dan Pencatatan Sipil/Population and Civil Registration Agency (Juni 2022)

04

SOSIAL DAN KESEJAHTERAAN RAKYAT
SOCIAL AND WELFARE

**Jumlah Sekolah di Kabupaten Lahat
Tahun 2022**



Taman Kanak Kanak

170 Sekolah | 658 Guru | 6947 Murid



Sekolah Dasar

288 Sekolah | 3.946 Guru | 39.515 Murid



Sekolah Menengah Pertama

72 Sekolah | 1.539 Guru | 16.941 Murid



Sekolah Menengah Atas

39 Sekolah | 1.128 Guru | 12.243 Murid



Universitas

4 Sekolah

PENJELASAN TEKNIS**TECHNICAL NOTES**

1. Data Podes merupakan satu-satunya sumber data kewilayahan yang muatannya beragam dan memberi gambaran tentang situasi pembangunan suatu wilayah (regional),i berbeda dengan data dari hasil pendekatan rumah tangga yang lebih menekankan pada dimensi aktivitas sektoral. Keduanya sama penting dan menjadi kekayaan BPS.
 2. Pencacahan Podes dilakukan secara sensus terhadap seluruh wilayah administrasi pemerintahan terendah setingkat desa (yaitu desa, kelurahan, nagari, Unit Permukiman Transmigrasi (UPT)) yang masih dibina oleh kementerian terkait.
 3. Jalur Pendidikan di Indonesia terdiri atas 1) pendidikan formal, 2) pendidikan nonformal, dan 3) pendidikan,formalyang ketiganya dapat saling melengkapi dan memperkaya (Undang-Undang No. 20, 2014 tentang Sistem Pendidikan Nasional).
 4. Jenjang Pendidikan Formal terdiri atas pendidikan dasar, pendidikan menengah, dan pendidikan tinggi. Jenis pendidikan yang diajarkan mencakup pendidikan umum, kejuruan, akademik, profesi, vokasi, keagamaan, dan khusus
1. *Podes data is the only one Source of spatial data consisting of various,formation and providing a picture of development progress, a region. The Podes data are different from data resulted from household surveys focusing on the dimension of sectoral activities. Both kind of data are important and become the trade mark of BPS on the data richness aspect.*
 2. *Podes enumeration is implemented as a census of the lowest governmental administrative region equivalent to village (i.e. village, district, nagari, and Transmigration Settlement Unit which is still fostered by the relevant ministries).*
 3. *The Education System Indonesia consists of 1) a formal education, 2) non-formal education, and 3),formaleducationthatallthreecan be complementary and enriching (Law No. 20 Year 2014 about The National Education System).*
 4. *The Formal Education Level consists of primary education, secondary education, and high education. The kind of education that taught consists of general education, vocational, academic, professional, religious, and specific education.*

a. Pendidikan Dasar berbentuk Sekolah Dasar (SD) dan Madrasah Ibtidaiyah (MI) atau bentuk lain yang sederajat serta Sekolah Menengah Pertama (SMP) dan Madrasah Tsanawiyah (MTs), atau bentuk lain yang sederajat.

b. Pendidikan Menengah berbentuk Sekolah Menengah Atas (SMA), Madrasah Aliyah (MA), Sekolah Menengah Kejuruan (SMK), dan Madrasah Aliyah Kejuruan (MAK), atau bentuk lain yang sederajat.

c. Pendidikan Tinggi merupakan jenjang pendidikan setelah pendidikan menengah yang mencakup program pendidikan diploma, sarjana, magister, spesialis, dan doktor yang diselenggarakan oleh perguruan tinggi. Perguruan tinggi dapat berbentuk akademi, politeknik, sekolah tinggi, stitut, atau universitas.

5. Keluhan kesehatan adalah keadaan seseorang yang mengalami gangguan kesehatan atau kejiwaan, baik karena penyakit akut, penyakit kronis, kecelakaan, kriminal, atau hal lain.

a. *The Primary Education consists of Elementary School and Islamic Elementary School or other equivalent forms and Junior High School and MTs, or other equivalent forms.*

b. *The Secondary Education consists of the senior high school, MA, Vocational School, and Vocational Madrasah Aliyah, or other equivalent forms.*

c. *The High Education consists of the education level after the secondary education that consists of diplomas, bachelor, master, specialist, and doctoral degrees that are held by the college. The colleges can be academy, polytechnic, high school, stitute, or university.*

5. *Health complaint is a condition where a person has health or mental problems because of acute illness, chronically illness, accident, crimes, or others.*

ULASAN*DESCRIPTION*

Pendidikan merupakan kunci utama dalam perkembangan sumber daya manusia yang berkualitas. Memperoleh pendidikan yang baik dan berkualitas merupakan hak setiap warga Negara sebagaimana yang diamanatkan oleh UUD 1945. Selain itu, pendidikan juga merupakan kebutuhan mendasar untuk berkembangnya suatu bangsa dan Negara. Oleh karena itu peningkatan serta penyempurnaan pendidikan perlu dilakukan dengan tujuan untuk menghasilkan SDM yang berkualitas, beriman, bertaqwa, dan bertanggung jawab.

Untuk Fasilitas Pendidikan, di Kecamatan Merapi Timur terdapat 16 Sekolah Dasar, 2 Sekolah Menengah Pertama dan 1 Sekolah Menengah Atas yang tersebar di berbagai desa.

Untuk tempat ibadah, di Kecamatan Merapi Timur terdapat 25 Masjid, 27 Mushola, dan 3 Gereja Kristen Protestan.

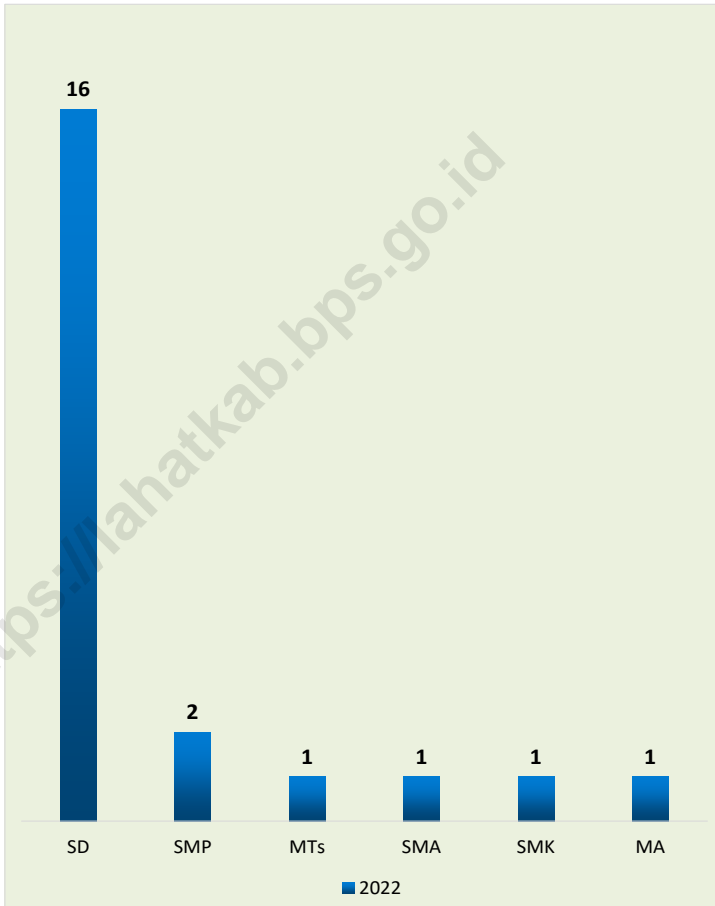
Education is the main key, the development of quality human resources. Obtaining good and quality education is the right of every citizen as mandated by the 1945 Constitution. Apart from that, education is also a fundamental need for the development of a nation and a State. Therefore, the improvement and improvement of education needs to be done with the aim of producing quality, faithful, pious, and responsible human resources.

To provide educational Facilities, in Merapi Timur Subdistrict consisting of 16 Elementary Schools, 2 Junior High Schools, and 1 High Schools spread across various villages.

For places of worship, in Merapi Timur Subdistrict there are 25 Mosques, 27 Pray Room, and 3 Protestan Churches.

Gambar 4.1
Figures

Jumlah Sekolah Menurut Tingkat Pendidikan di Kecamatan Merapi Timur, 2022
Number of Schools by Educational Level in Merapi Timur Subdistrict, 2022

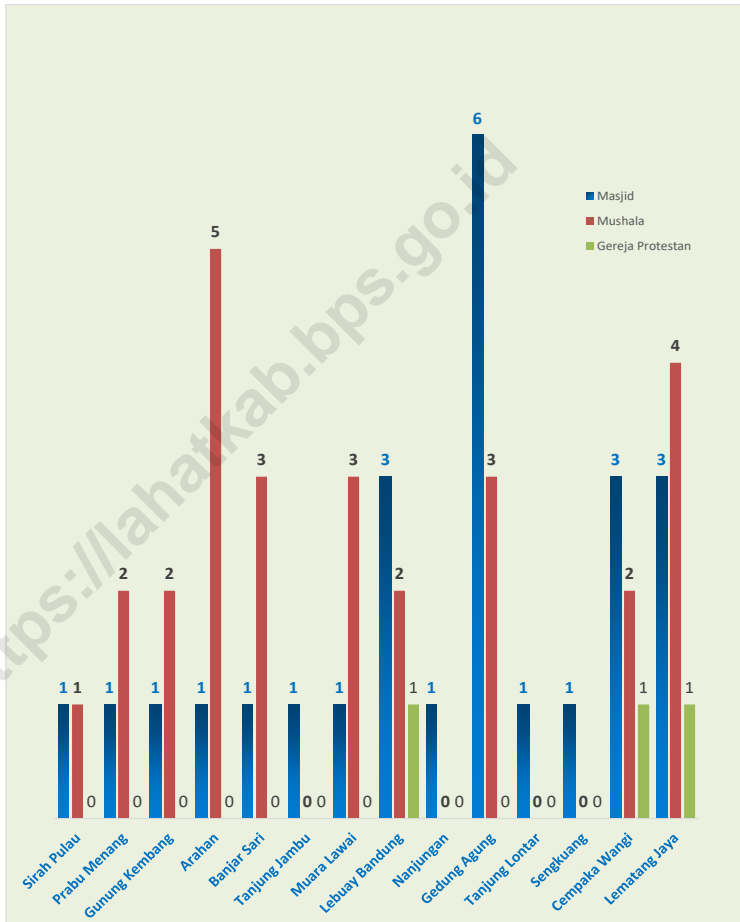


Catatan/Note: ¹Desa pada tabel ini termasuk Unit Permukiman Transmigrasi (UPT) yang masih dibina oleh kementerian terkait/
Villages in this table include Transmigration Settlement Unit which is still fostered by the relevant ministries.

Sumber/Source: Kantor Camat Merapi Timur/ Merapi Timur Sub-district office

Gambar 4.2
Figures

Jumlah Tempat Peribadatan Menurut Desa/Kelurahan di Kecamatan Merapi Timur, 2022
Number of Worship Places by Villages/Kelurahan in Merapi Timur Subdistrict, 2022



Sumber/Source: Kantor Camat Merapi Timur/ Merapi Timur Sub-district office

4.1 PENDIDIKAN EDUCATION

Tabel
Table 4.1.1

Banyaknya Desa¹/Kelurahan yang Memiliki Fasilitas Sekolah Menurut Tingkat Pendidikan di Kecamatan Merapi Timur, 2019–2021

Number of Villages¹/Kelurahan Having Educational Facilities by Educational Level in Merapi Timur Subdistrict, 2019–2021

Tingkat Pendidikan <i>Educational Level</i>	2019	2020	2021
(1)	(2)	(3)	(4)
Sekolah Dasar (SD) <i>Primary School</i>	13	13	13
Madrasah Ibtidaiyah (MI) <i>Madrasah Ibtidaiyah</i>	-	-	-
Sekolah Menengah Pertama (SMP) <i>Junior High School</i>	2	2	2
Madrasah Tsanawiyah (MTs) <i>Madrasah Tsanawiyah (MTs)</i>	1	1	1
Sekolah Menengah Atas (SMA) <i>Senior High School</i>	1	1	1
Sekolah Menengah Kejuruan (SMK) <i>Vocational High School</i>	1	1	1
Madrasah Aliyah (MA) <i>Madrasah Aliyah</i>	1	1	1
Akademi/Perguruan Tinggi <i>Academy/University</i>	-	-	-

Catatan/Note: ¹ Desa pada tabel ini termasuk Unit Permukiman Transmigrasi (UPT) yang masih dibina oleh kementerian terkait/
Villages in this table include Transmigration Settlement Unit which is still fostered by the relevant ministries.

Sumber/Source: BPS, Pendataan Potensi Desa (Podes) 2020 dan 2021/BPS-Statistics Indonesia, *Village Potential Data Collecting 2020 and 2021*

Tabel 4.1.2
Table

Jumlah Sekolah Menurut Tingkat Pendidikan di Kecamatan Merapi Timur, 2021/2022 dan 2022/2023
Number of Schools by Educational Level in Merapi Timur Subdistrict, 2021/2022 and 2022/2023

Tingkat Pendidikan <i>Educational Level</i>	Negeri/ <i>Public</i>		Swasta/ <i>Private</i>		Jumlah/ <i>Total</i>	
	2021/2022	2022/2023	2021/2022	2022/2023	2021/2022	2022/2023
(1)	(2)	(3)	(4)	(5)	(6)	(7)
Taman Kanak-Kanak (TK) ¹ / <i>Kindergarten</i> ¹	-	-	10	...	10	...
Raudatul Athfal (RA) ² <i>Raudatul Athfal (RA)</i> ²	-	-	-	-	-	-
Sekolah Dasar (SD) ¹ <i>Elementary Schools</i> ¹	16	16	-	-	16	16
Madrasah Ibtidaiyah (MI) ² / <i>Madrasah Ibtidaiyah (MI)</i> ²	-	-	-	-	-	-
Sekolah Menengah Pertama (SMP) ¹ / <i>Junior High Schools</i> ¹	2	2	-	-	2	2
Madrasah Tsanawiyah (MTs) ² / <i>Madrasah Tsanawiyah (MTs)</i> ²	-	-	1	1	1	1
Sekolah Menengah Atas (SMA) ¹ / <i>Senior High Schools</i> ¹	1	1	-	-	1	1
Sekolah Menengah Kejuruan (SMK) ¹ <i>Vocational High Schools</i> ¹	1	1	-	-	1	1
Madrasah Aliyah (MA) ² <i>Madrasah Aliyah (MA)</i> ²	1	1	-	-	1	1

Catatan/Note: ...=data tidak tersedia

²Seluruh Raudatul Athfal (RA) berstatus swasta/*All Raudatul Athfal (RA) are private*

Sumber/Source: ¹ Kementerian Pendidikan, Kebudayaan, Riset, dan Teknologi, Sistem Data Pokok Pendidikan, data semester ganjil laporan sampai dengan 30 November 2021/*Ministry of Education, Culture, Research, and Technology, Basic Education Data System, odd semester report data up to 30 November 2021*

² Kementerian Agama, EMIS, data semester ganjil laporan sampai dengan 17 Februari 2022/*Ministry of Religious Affairs, EMIS, odd semester report data up to 17 February 2022*

Tabel 4.1.3 Jumlah Guru Menurut Tingkat Pendidikan di Kecamatan Merapi Timur, 2021/2022 dan 2022/2023
Table Number of Teachers by Educational Level in Merapi Timur Subdistrict, 2021/2022 and 2022/2023

Tingkat Pendidikan Educational Level	Negeri/Public		Swasta/Private		Jumlah/Total	
	2021/2022	2022/2023	2021/2022	2022/2023	2021/2022	2022/2023
(1)	(2)	(3)	(4)	(5)	(6)	(7)
Taman Kanak-Kanak (TK) ¹ /Kindergarten ¹	-	-	45	...	45	...
Raudatul Athfal (RA) ² Raudatul Athfal (RA) ²	-	-	-	-	-	-
Sekolah Dasar (SD) ^{1,3} Elementary Schools ^{1,3}	206	206	-	-	206	206
Madrasah Ibtidaiyah (MI) ² /Madrasah Ibtidaiyah (MI) ²	-	-	-	-	-	-
Sekolah Menengah Pertama (SMP) ^{1,3} / Junior High Schools ^{1,3}	46	46	-	-	46	46
Madrasah Tsanawiyah (MTs) ² /Madrasah Tsanawiyah (MTs) ²	-	-	14	28	14	28
Sekolah Menengah Atas (SMA) ^{1,3} /Senior High Schools ^{1,3}	35	33	-	-	35	33
Sekolah Menengah Kejuruan (SMK) ^{1,3,4} Vocational High Schools ^{1,3,4}	26	33	-	-	26	33
Madrasah Aliyah (MA) ² Madrasah Aliyah (MA) ²	41	47	-	-	41	47

Catatan/Note: ³ Jumlah guru termasuk kepala sekolah dan guru/The total of teachers including headmaster and teacher.

⁴ Guru yang mengajar di dua sekolah atau lebih dihitung di masing-masing sekolah/Teacher who taught in two schools or more counted in every school.

Sumber/Source: ¹ Kementerian Pendidikan, Kebudayaan, Riset, dan Teknologi, Sistem Data Pokok Pendidikan, data semester ganjil laporan sampai dengan 30 November 2021/Ministry of Education, Culture, Research, and Technology, Basic Education Data System, odd semester report data up to 30 November 2021

² Kementerian Agama, EMIS, data semester ganjil laporan sampai dengan 17 Februari 2022/Ministry of Religious Affairs, EMIS, odd semester report data up to 17 February 2022

Tabel 4.1.4
Table

Jumlah Murid Menurut Tingkat Pendidikan di Kecamatan Merapi Timur, 2021/2022 dan 2022/2023

Number of Pupils by Educational Level in Merapi Timur Subdistrict, 2021/2022 and 2022/2023

Tingkat Pendidikan <i>Educational Level</i>	Negeri/ <i>Public</i>		Swasta/ <i>Private</i>		Jumlah/ <i>Total</i>	
	2021/2022	2022/2023	2021/2022	2022/2023	2021/2022	2022/2023
(1)	(2)	(3)	(4)	(5)	(6)	(7)
Taman Kanak-Kanak (TK) ¹ /Kindergarten ¹	-	-	375	...	375	...
Raudatul Athfal (RA) ² Raudatul Athfal (RA) ²	-	-	-	-	-	-
Sekolah Dasar (SD) ¹ Elementary Schools ¹	2 469	2 507	-	-	2 469	2 507
Madrasah Ibtidaiyah (MI) ² /Madrasah Ibtidaiyah (MI) ²	-	-	-	-	-	-
Sekolah Menengah Pertama (SMP) ¹ /Junior High Schools ¹	574	586	-	-	574	586
Madrasah Tsanawiyah (MTs) ² /Madrasah Tsanawiyah (MTs) ²	-	-	196	180	196	180
Sekolah Menengah Atas (SMA) ¹ /Senior High Schools ¹	311	332	-	-	311	332
Sekolah Menengah Kejuruan (SMK) ¹ Vocational High Schools ¹	438	561	-	-	438	561
Madrasah Aliyah (MA) ² Madrasah Aliyah (MA) ²	174	151	-	-	174	151

Sumber/*Source*: ¹ Kementerian Pendidikan, Kebudayaan, Riset, dan Teknologi, Sistem Data Pokok Pendidikan, data semester ganjil laporan sampai dengan 30 November 2021/*Ministry of Education, Culture, Research, and Technology, Basic Education Data System, odd semester report data up to 30 November 2021*

² Kementerian Agama, EMIS, data semester ganjil laporan sampai dengan 17 Februari 2022/*Ministry of Religious Affairs, EMIS, odd semester report data up to 17 February 2022*

4.2 KESEHATAN

HEALTH

Tabel
Table 4.2.1

Banyaknya Desa¹/Kelurahan yang Memiliki Sarana Kesehatan Menurut Jenis Sarana Kesehatan di Kecamatan Merapi Timur, 2020–2022
Number of Villages¹/Kelurahan Health Facilities by Type of Health Facilities in Merapi Timur Subdistrict, 2020–2022

Jenis Sarana Kesehatan <i>Type of Health Facilities</i>	2020 ²	2021 ²	2022 ³
(1)	(2)	(3)	(4)
Rumah Sakit <i>Hospital</i>	-	-	-
Rumah Sakit Bersalin <i>Maternity Hospital</i>	-	-	-
Poliklinik/Balai Pengobatan <i>Polyclinic</i>	-	-	-
Puskesmas Rawat Inap <i>Public Health Center with Inpatient Care</i>	-	-	-
Puskesmas Tanpa Rawat Inap <i>Public Health Center without Inpatient Care</i>	3	3	3
Apotek <i>Pharmacy</i>	-	-	-

Sumber/Source: ¹ Desa pada tabel ini termasuk Unit Permukiman Transmigrasi (UPT) yang masih dibina oleh kementerian terkait/ The villages in this table include the Transmigration Settlement Unit (UPT) which are still being fostered by the relevant ministry

² BPS, Pendataan Potensi Desa (Podes)/BPS-Statistics Indonesia, Village Potential Data Collecting

³ Kantor Camat Merapi Timur/ Merapi Timur Sub-district office

Tabel 4.2.2
Table

Banyaknya Balita Penderita Kekurangan Gizi Menurut Kecamatan di Kabupaten Lahat, April 2023
Number of Toddlers with Malnutrition by Subdistrict in Lahat Regency, April 2023

Kecamatan <i>Subdistrict</i>	Jumlah Balita Diukur <i>Number of Toddlers that Measured</i>	Jumlah Balita Gizi Buruk <i>Number of Malnutrition Toddlers</i>	Persen Gizi Buruk <i>Percentage of Malnutrition</i>
(1)	(2)	(3)	(4)
Tanjung Sakti Pumi	811	-	-
Tanjung Sakti Pumu	830	-	-
Kota Agung	916	-	-
Mulak Ulu	1 181	-	-
Tanjung Tebat	475	-	-
Mulak Sebingkai	-	-	-
Pulau Pinang	816	1	0,1
Pagar Gunung	756	-	-
Gumay Ulu	376	1	0,3
Jarai	1 009	-	-
Pajar Bulan	603	-	-
Muara Payang	543	-	-
Sukamerindu	433	-	-
Kikim Barat	913	-	-
Kikim Timur	1 941	1	0,1
Kikim Selatan	1 114	-	-
Kikim Tengah	382	-	-
Lahat	4 904	2	0,1
Gumay Talang	913	3	0,3
Pseksu	826	-	-
Lahat Selatan	-	-	-
Merapi Barat	2 189	7	0,3
Merapi Timur	1 562	1	0,1
Merapi Selatan	698	-	-

Sumber/Source: Dinas Kesehatan Kabupaten Lahat /Lahat District Health Service

4.3 PERUMAHAN DAN LINGKUNGAN

HOUSING AND ENVIRONMENT

Tabel 4.3.1 **Banyaknya Desa/Kelurahan Menurut Sumber Air Minum Sebagian Besar Keluarga di Kecamatan Merapi Timur, 2020–2022**
Number of Villages/Kelurahan by Drinking Water Source of Majority Family in Merapi Timur Subdistrict, 2020–2022

Sumber Air Minum Source of Drinking Water	2020 ²	2021 ²	2022 ³
(1)	(2)	(3)	(4)
Air Kemasan Bermerk/Branded Bottled Water	-	-	-
Air Isi Ulang/Refil Water	3	3	5
Leding Dengan Meteran/Metered Piped Water	1	1	1
Leding Tanpa Meteran/Non Metered Piped Water	-	-	-
Sumur Bor atau Pompa/Artesian Well or Pumped Water	-	-	-
Sumur/Well	13	10	10
Mata Air/Spring	-	-	-
Sungai/Danau/Kolam/ Waduk/Situ/ Embung/Bendungan/River/Lake/Pond/ Reservoir/Dam	-	-	-
Air Hujan/Rainwater	-	-	-
Lainnya/Others	-	-	-

Sumber/Source: ¹ Desa pada tabel ini termasuk Unit Permukiman Transmigrasi (UPT) yang masih dibina oleh kementerian terkait/ The villages in this table include the Transmigration Settlement Unit (UPT) which are still being fostered by the relevant ministry

² BPS, Pendataan Potensi Desa (Podes)/BPS-Statistics Indonesia, Village Potential Data Collecting

³ Kantor Camat Merapi Timur/ Merapi Timur Sub-district office

Tabel 4.3.2
Table

Banyaknya Keluarga Menurut Desa/Kelurahan dan Jenis Pengguna Listrik di Kecamatan Merapi Timur, 2022
Number of Family by Villages/Kelurahan and Type of Electricity Consumer in Merapi Timur Subdistrict, 2022

Desa/Kelurahan <i>Village/Kelurahan</i>	Pengguna Listrik <i>Electricity Consumer</i>		Jumlah <i>Total</i>	Bukan Pengguna Listrik <i>Not Electricity Consumer</i>
	PLN <i>State Electricity Company</i>	Non PLN <i>Non-State Electricity Company</i>		
(1)	(2)	(3)	(4)	(5)
Sirah Pulau	392	-	392	-
Prabu Menang	462	-	462	-
Gunung Kembang	922	-	922	-
Arahan	868	-	868	-
Banjar Sari	652	-	652	-
Tanjung Jambu	467	-	467	-
Muara Lawai	491	-	491	-
Lebuay Bandung	563	-	563	-
Nanjungan	142	-	142	-
Gedung Agung	959	-	959	-
Tanjung Lontar	412	-	412	-
Sengkuang	213	-	213	-
Cempaka Wangi	332	-	332	-
Lematang Jaya	506	-	506	-
Kecamatan/Subdistrict	7 381	-	7 381	-

Sumber/Source: Kantor Camat Merapi Timur/ Merapi Timur Sub-district office

Tabel 4.3.3
Table

Banyaknya Desa/Kelurahan Menurut Sumber Penerangan Jalan Utama Desa/Kelurahan di Kecamatan Merapi Timur, 2020–2022

Number of Villages/Kelurahan by Source of Villages/Kelurahan's Main Street Illumination in Merapi Timur Subdistrict, 2020–2022

Sumber Penerangan Jalan Utama <i>Source of Main Street Illumination</i>	2020²	2021²	2022³
(1)	(2)	(3)	(4)
Listrik Pemerintah/ <i>State Electricity</i>	12	12	12
Listrik Non Pemerintah/ <i>Non-State Electricity</i>	2	2	2
Non Listrik/ <i>Non-Electric</i>	-	-	-

Sumber/*Source*: ¹ Desa pada tabel ini termasuk Unit Permukiman Transmigrasi (UPT) yang masih dibina oleh kementerian terkait/ The villages in this table include the Transmigration Settlement Unit (UPT) which are still being fostered by the relevant ministry

² BPS, Pendataan Potensi Desa (Podes)/BPS-Statistics Indonesia, Village Potential Data Collecting

³ Kantor Camat Merapi Timur/ Merapi Timur Sub-district office

Tabel
Table 4.3.4

Banyaknya Desa/Kelurahan Menurut Penggunaan Fasilitas Tempat Buang Air Besar Sebagian Besar Keluarga di Kecamatan Merapi Timur, 2020–2022

Number of Villages/Kelurahan by Toilet Facility Used by Majority Family in Merapi Timur Subdistrict, 2020–2022

Fasilitas Tempat Buang Air Besar <i>Toilet Facility</i>	2020 ²	2021 ²	2022 ³
(1)	(2)	(3)	(4)
Jamban/Toilet			
Sendiri/Private	14	14	14
Bersama/Shared	-	-	-
Umum/Public	-	-	-
Bukan Jamban/Non-Toilet	-	-	-
Jumlah/Total	14	14	14

Sumber/Source: ¹ Desa pada tabel ini termasuk Unit Permukiman Transmigrasi (UPT) yang masih dibina oleh kementerian terkait/ The villages in this table include the Transmigration Settlement Unit (UPT) which are still being fostered by the relevant ministry

² BPS, Pendataan Potensi Desa (Podes)/BPS-Statistics Indonesia, Village Potential Data Collecting

³ Kantor Camat Merapi Timur/ Merapi Timur Sub-district office

Tabel 4.3.5
Table

Banyaknya Desa/Kelurahan Menurut Jenis Bahan Bakar untuk Memasak yang Digunakan Sebagian Besar Keluarga di Kecamatan Merapi Timur, 2022
Number of Villages/Kelurahan by Type of Cooking Fuel Used by Majority Family in Merapi Timur Subdistrict, 2022

Jenis Bahan Bakar untuk Memasak <i>Type of Cooking Fuel</i>	2022
(1)	(2)
Listrik/ <i>Electric</i>	-
Elpiji 5,5 kg/ <i>Blue Gas 5.5 kg-LPG</i>	-
Elpiji 12 kg/ <i>12 kg-LPG</i>	5
Elpiji 3 kg/ <i>3 kg-LPG</i>	14
Gas Kota/ <i>City Gas</i>	-
Biogas/ <i>Biogas</i>	-
Minyak Tanah/ <i>Kerosene</i>	-
Briket/ <i>Briquettes</i>	-
Arang/ <i>Charcoal</i>	-
Kayu Bakar/ <i>Firewood</i>	14
Lainnya/ <i>Others</i>	-

Sumber/*Source*: Kantor Camat Merapi Timur/ *Merapi Timur Sub-district office*

4.4 AGAMA DAN SOSIAL LAINNYA

RELIGION AND OTHER SOCIAL AFFAIRS

Tabel 4.4.1 Jumlah Tempat Peribadatan Menurut Desa/Kelurahan di Kecamatan Merapi Timur, 2022
Table 4.4.1 Number of Worship Places by Villages/Kelurahan in Merapi Timur Subdistrict, 2022

Desa/Kelurahan <i>Village/Kelurahan</i>	Masjid <i>Mosque</i>	Mushola <i>Pray Room</i>	Gereja Protestan <i>Protestant Church</i>	Gereja Katolik <i>Catholic Church</i>	Pura <i>Temple</i>	Vihara
(1)	(2)	(3)	(4)	(5)	(6)	(7)
Sirah Pulau	1	1	-	-	-	-
Prabu Menang	1	2	-	-	-	-
Gunung Kembang	1	2	-	-	-	-
Arahan	1	5	-	-	-	-
Banjar Sari	1	3	-	-	-	-
Tanjung Jambu	1	-	-	-	-	-
Muara Lawai	1	3	-	-	-	-
Lebuay Bandung	3	2	1	-	-	-
Nanjungan	1	-	-	-	-	-
Gedung Agung	6	3	-	-	-	-
Tanjung Lontar	1	-	-	-	-	-
Sengkuang	1	-	-	-	-	-
Cempaka Wangi	3	2	1	-	-	-
Lematang Jaya	3	4	1	-	-	-
Kecamatan/Subdistrict	25	27	3	-	-	-

Sumber/Source: Kantor Camat Merapi Timur/ Merapi Timur Sub-district office

Tabel
Table 4.4.2

**Banyaknya Kejadian Bencana Alam Menurut Desa/
Kelurahan dan Jenis Bencana Alam di Kecamatan Merapi
Timur, 2022**

*Number of Natural Disaster Events by Villages/Kelurahan and
Type of Natural Disaster in Merapi Timur Subdistrict, 2022*

Desa/Kelurahan <i>Village/Kelurahan</i>	Gempa Bumi <i>Earthquake</i>	Tsunami <i>Tsunami</i>	Gunung Meletus <i>Volcanic Eruption</i>	Tanah Longsor <i>Landslide</i>
(1)	(2)	(3)	(4)	(5)
Sirah Pulau	-	-	-	-
Prabu Menang	-	-	-	-
Gunung Kembang	-	-	-	-
Arahan	-	-	-	-
Banjar Sari	-	-	-	-
Tanjung Jambu	-	-	-	-
Muara Lawai	-	-	-	-
Lebuay Bandung	-	-	-	-
Nanjungan	-	-	-	-
Gedung Agung	-	-	-	-
Tanjung Lontar	-	-	-	-
Sengkuang	-	-	-	-
Cempaka Wangi	-	-	-	-
Lematang Jaya	-	-	-	-
Kecamatan/Subdistrict	-	-	-	-

Lanjutan Tabel/*Continued Table* 4.4.2

Desa/Kelurahan <i>Village/Kelurahan</i>	Banjir <i>Floods</i>	Banjir Bandang <i>Flash Floods</i>	Kekeringan <i>Drought</i>	Kebakaran Hutan dan Lahan <i>Forest and Land Fires</i>
(1)	(6)	(7)	(8)	(9)
Sirah Pulau	-	-	-	-
Prabu Menang	-	-	-	-
Gunung Kembang	-	-	-	-
Arahan	-	-	-	-
Banjar Sari	-	-	-	-
Tanjung Jambu	-	-	-	-
Muara Lawai	-	-	-	-
Lebuay Bandung	-	-	-	-
Nanjungan	-	-	-	-
Gedung Agung	-	-	-	-
Tanjung Lontar	-	-	-	-
Sengkuang	-	-	-	-
Cempaka Wangi	-	-	-	-
Lematang Jaya	-	-	-	-
Kecamatan/Subdistrict	-	-	-	-

Lanjutan Tabel/Continued Table 4.4.2

Desa/Kelurahan <i>Village/Kelurahan</i>	Angin Puyuh/ Puting Beliung/ Topan <i>Tornado/Typhoon</i>	Gelombang Pasang <i>Tidal Wave</i>	Abrasi <i>Abrasion</i>
(1)	(10)	(11)	(12)
Sirah Pulau	-	-	-
Prabu Menang	-	-	-
Gunung Kembang	-	-	-
Arahan	-	-	-
Banjar Sari	-	-	-
Tanjung Jambu	-	-	-
Muara Lawai	-	-	-
Lebuay Bandung	-	-	-
Nanjungan	-	-	-
Gedung Agung	-	-	-
Tanjung Lontar	-	-	-
Sengkuang	-	-	-
Cempaka Wangi	-	-	-
Lematang Jaya	-	-	-
Kecamatan/Subdistrict	-	-	-

Sumber/Source: Kantor Camat Merapi Timur/ Merapi Timur Sub-district office

Tabel 4.4.3
Table

Banyaknya Korban Jiwa Akibat Bencana Alam Menurut Desa/Kelurahan dan Jenis Bencana Alam di Kecamatan Merapi Timur, 2022

*Number of Fatalities Due to Natural Disasters by Villages/
Kelurahan and Type of Natural Disaster in Merapi Timur
Subdistrict, 2022*

Desa/Kelurahan <i>Village/Kelurahan</i>	Gempa Bumi <i>Earthquake</i>	Tsunami <i>Tsunami</i>	Gunung Meletus <i>Volcanic Eruption</i>	Tanah Longsor <i>Landslide</i>
(1)	(2)	(3)	(4)	(5)
Sirah Pulau	-	-	-	-
Prabu Menang	-	-	-	-
Gunung Kembang	-	-	-	-
Arahan	-	-	-	-
Banjar Sari	-	-	-	-
Tanjung Jambu	-	-	-	-
Muara Lawai	-	-	-	-
Lebuay Bandung	-	-	-	-
Nanjungan	-	-	-	-
Gedung Agung	-	-	-	-
Tanjung Lontar	-	-	-	-
Sengkuang	-	-	-	-
Cempaka Wangi	-	-	-	-
Lematang Jaya	-	-	-	-
Kecamatan/Subdistrict	-	-	-	-

Lanjutan Tabel/Continued Table 4.4.3

Desa/Kelurahan <i>Village/Kelurahan</i>	Banjir <i>Floods</i>	Banjir Bandang <i>Flash Floods</i>	Kekeringan <i>Drought</i>	Kebakaran Hutan dan Lahan <i>Forest and Land</i> <i>Fires</i>
(1)	(6)	(7)	(8)	(9)
Sirah Pulau	-	-	-	-
Prabu Menang	-	-	-	-
Gunung Kembang	-	-	-	-
Arahan	-	-	-	-
Banjar Sari	-	-	-	-
Tanjung Jambu	-	-	-	-
Muara Lawai	-	-	-	-
Lebuay Bandung	-	-	-	-
Nanjungan	-	-	-	-
Gedung Agung	-	-	-	-
Tanjung Lontar	-	-	-	-
Sengkuang	-	-	-	-
Cempaka Wangi	-	-	-	-
Lematang Jaya	-	-	-	-
Kecamatan/Subdistrict	-	-	-	-

Lanjutan Tabel/*Continued Table* 4.4.3

Desa/Kelurahan <i>Village/Kelurahan</i>	Angin Puyuh/ Puting Beliung/ Topan <i>Tornado/Typhoon</i>	Gelombang Pasang <i>Tidal Wave</i>	Abrasi <i>Abrasion</i>
(1)	(1-)	(11)	(12)
Sirah Pulau	-	-	-
Prabu Menang	-	-	-
Gunung Kembang	-	-	-
Arahan	-	-	-
Banjar Sari	-	-	-
Tanjung Jambu	-	-	-
Muara Lawai	-	-	-
Lebuay Bandung	-	-	-
Nanjungan	-	-	-
Gedung Agung	-	-	-
Tanjung Lontar	-	-	-
Sengkuang	-	-	-
Cempaka Wangi	-	-	-
Lematang Jaya	-	-	-
Kecamatan/Subdistrict	-	-	-

Sumber/*Source*: Kantor Camat Merapi Timur/ *Merapi Timur Sub-district office*

Tabel 4.4.4
Table

Keberadaan Fasilitas/Upaya Antisipasi/Mitigasi Bencana Alam Menurut Desa/Kelurahan di Kecamatan Merapi Timur, 2022

Existence of Facilities/Efforts for Anticipation/Mitigation of Natural Disasters by Villages/Kelurahan by Villages/Kelurahan in Merapi Timur Subdistrict, 2022

Desa/Kelurahan <i>Village/Kelurahan</i>	Sistem Peringatan Dini Bencana Alam <i>Natural Disaster Early Warning System</i>	Sistem Peringatan Dini Khusus Tsunami <i>Tsunami Early Warning System</i>	Perlengkapan Keselamatan <i>Safety Equipment</i>
(1)	(2)	(3)	(4)
Sirah Pulau	Tidak Ada	Tidak Ada	Tidak Ada
Prabu Menang	Tidak Ada	Tidak Ada	Tidak Ada
Gunung Kembang	Tidak Ada	Tidak Ada	Tidak Ada
Arahan	Tidak Ada	Tidak Ada	Tidak Ada
Banjar Sari	Tidak Ada	Tidak Ada	Tidak Ada
Tanjung Jambu	Tidak Ada	Tidak Ada	Tidak Ada
Muara Lawai	Tidak Ada	Tidak Ada	Tidak Ada
Lebuay Bandung	Tidak Ada	Tidak Ada	Tidak Ada
Nanjungan	Tidak Ada	Tidak Ada	Tidak Ada
Gedung Agung	Tidak Ada	Tidak Ada	Tidak Ada
Tanjung Lontar	Tidak Ada	Tidak Ada	Tidak Ada
Sengkuang	Tidak Ada	Tidak Ada	Tidak Ada
Cempaka Wangi	Tidak Ada	Tidak Ada	Tidak Ada
Lematang Jaya	Tidak Ada	Tidak Ada	Tidak Ada

Lanjutan Tabel/*Continued Table 4.4.4*

Desa/Kelurahan <i>Village/Kelurahan</i>	Rambu-Rambu dan Jalur Evakuasi Bencana <i>Sign and Evacuation Route</i>	Pembuatan, Perawatan, atau Normalisasi: Sungai, Kanal, Tanggul, Parit, Drainase, Waduk, Pantai, dll <i>Manufacture, Maintenance, or Normalization: Rivers, Canals, Embankment, etc</i>
(1)	(5)	(6)
Sirah Pulau	Tidak Ada	Tidak Ada
Prabu Menang	Tidak Ada	Tidak Ada
Gunung Kembang	Tidak Ada	Tidak Ada
Arahan	Tidak Ada	Tidak Ada
Banjar Sari	Tidak Ada	Tidak Ada
Tanjung Jambu	Tidak Ada	Tidak Ada
Muara Lawai	Tidak Ada	Tidak Ada
Lebuay Bandung	Tidak Ada	Tidak Ada
Nanjungan	Tidak Ada	Tidak Ada
Gedung Agung	Tidak Ada	Tidak Ada
Tanjung Lontar	Tidak Ada	Tidak Ada
Sengkuang	Tidak Ada	Tidak Ada
Cempaka Wangi	Tidak Ada	Tidak Ada
Lematang Jaya	Tidak Ada	Tidak Ada

Sumber/*Source*: Kantor Camat Merapi Timur/ *Merapi Timur Sub-district office*

Tabel
Table 4.4.5

Banyaknya Desa/Kelurahan yang Memiliki Kelompok Kegiatan Olahraga Menurut Jenis Olahraga dan Ketersediaan Fasilitas/Lapangan Olahraga di Kecamatan Merapi Timur, 2022

Number of Villages/Kelurahan Having Sport Activities Groups by Type of Sport and Availability of Sport Facilities/Fields in Merapi Timur Subdistrict, 2022

Jenis Olahraga <i>Type of Sport</i>	Kondisi Fasilitas/Lapangan Olahraga <i>Condition of Sport Facilities/Fields</i>			Tidak Ada Fasilitas/ Lapangan Olahraga <i>No Sport Facilities/Fields</i>
	Baik	Rusak Sedang	Rusak Parah	
(1)	(2)	(3)	(4)	(5)
Sepak Bola/ <i>Soccer</i>	1	1	2	10
Bola Voli/ <i>Volley Ball</i>	8	2	2	2
Bulu Tangkis/ <i>Badminton</i>	7	2	1	4
Bola Basket/ <i>Basket Ball</i>	-	-	-	14
Tenis Lapangan/ <i>Court Tennis</i>	-	-	-	14
Tenis Meja/ <i>Table Tennis</i>	7	2	2	3
Futsal/ <i>Futsal</i>	-	-	-	14
Renang/ <i>Swimming</i>	-	-	-	14
Bela Diri/ <i>Martial Arts</i>	1	-	-	13
Bilyard/ <i>Billiards</i>	-	1	-	13
Fitnes, Aerobik, dll/ <i>Fitness, Aerobics, etc</i>	-	-	1	13
Lainnya/ <i>Others</i>	-	-	-	14


Sumber/*Source*: Kantor Camat Merapi Timur/ *Merapi Timur Sub-district office*

05

PERTANIAN
AGRICULTURE

**Produksi Perkebunan
Kabupaten Lahat 2022**

*Production of Estate
Lahat Regency 2022*



Karet/Rubber

Tertinggi
1

215 476



Kelapa Sawit/Oil Palm

Tertinggi
2

225 428

sumber/source:

Dinas Perdagangan Kabupaten Lahat
/Trade Service of Lahat Regency

PENJELASAN TEKNIS

1. Lahan sawah adalah lahan pertanian yang berpetak-petak dan dibatasi oleh pematang (galengan), saluran untuk menahan/ menyalurkan air, yang biasanya ditanami padi sawah tanpa memandang dari mana diperoleh atau status lahan tersebut, Lahan yang dimaksud termasuk lahan yang terdaftar di Pajak Bumi Bangunan, luran Pembangunan Daerah, lahan bengkok, lahan serobotan, lahan rawa yang ditanami padi dan lahan bekas tanaman,an yang telah dijadikan sawah, baik yang ditanami padi, palawija atau tanaman semusim lainnya.
2. Data pokok tanaman pangan yang dikumpulkan adalah luas panen dan produktivitas (hasil per hektar), Produksi tanaman pangan merupakan hasil perkalian antara luas panen dengan produktivitas, Pengumpulan data luas panen dilakukan setiap bulan dengan pendekatan area kecamatan di seluruh wilayah Indonesia, Pengumpulan data produktivitas dilakukan melalui pengukuran langsung pada plot ubinan berukuran 2½ m x 2½ m, Pengumpulan data produktivitas dilakukan setiap subround (empat bulanan) pada waktu panen petani,

TECHNICAL NOTES

1. *Wetland is agricultural land that separated by small dykes to resist water, where the main crop is usually wetland paddy without considering where it is got from or the status of the land, It,cludes the land that is registered at land,come tax office, regional development contribution, 'bengkok' land, illegal ownership, swamps for rice cultivation, and annual crop land mark that has been used as rice field, which are both planted with paddy, secondary crops or the other seasonal crops*
2. *The main food crops data collected consists of harvested area and productivity (yield per hectare), Food crops production is generated by harvested area multiplied by productivity, The harvested area data is collected every month using sub district area approach, all sub district Indonesia, The productivity data collection is conducted by a direct measurement, 2½m x 2½m crop cutting plot, The productivity measurement is conducted, every subround (four monthly) at the time when farmers are harvesting their crops,*

1. Data produksi padi dan palawija yang disajikan adalah dalam kualitas: gabah kering giling (padi), pipilan kering (jagung), biji kering (kedelai dan kacang tanah), dan umbi basah (ubi kayu dan ubi jalar).
 2. T22, Berdasarkan Undang-Undang No, 41 Tahun 1999 tentang Kehutanan, kawasan hutan dibagi ke dalam kelompok Hutan Konservasi, Hutan Lindung, dan Hutan Produksi.
 3. Tanaman sayuran dan buah-buahan semusim
 - Tanaman sayuran semusim adalah tanaman sumber vitamin, garam mineral dan lain-lain yang dikonsumsi dari bagian tanaman yang berupa daun, bunga, buah, dan umbinya, yang berumur kurang dari satu,.
 - Tanaman buah-buahan semusim adalah tanaman sumber vitamin, garam mineral, dan lain-lain yang dikonsumsi dari bagian tanaman yang berupa buah, berumur kurang dari satu,, tidak berbentuk pohon/rumpun tetapi menjalar dan berbatang lunak.
 4. Tanaman biofarmaka adalah tanaman yang bermanfaat untuk obat-obatan, kosmetik, dan kesehatan yang dikonsumsi atau digunakan dari bagian-bagian tanaman seperti daun, batang, buah, umbi (rimpang) ataupun akar.
1. *Production of paddy and crops data are presented, the form of: dry unhusked rice (paddy), dry loose maize (maize), dry shells crops (soybeans and peanuts), and fresh roots (cassava and sweet potatoes).*
 2. *In accordance to the Act on Forestry No 41/1999, forest area is categorized as Conservation Forest, Protection Forest and Production Forest.*
 3. *Seasonal vegetable and fruit plants*
 - *Seasonal vegetable plants are plants which are the Sources of vitamin, mineral salt, etc, consumed from the part of the plant, the form of leaf, flower, fruit, and root with the age of less than one year.*
 - *Seasonal fruit plants are plants which are the Sources of vitamin, mineral salt, etc, consumed from the part of the plant, the form of fruits, These plants are creeps with the age of less than one year.*
 4. *Medicinal plants are plants which are useful for medicine, It is consumed from part of the plant such as leaf, flower, fruit, tuber, and root.*

ULASAN**DESCRIPTION**

Kecamatan Merapi Timur memiliki hasil sumber daya alam pertanian yang cukup banyak. Mulai dari hortikultura, sayuran, buah-buahan, perkebunan hingga biofarmaka. Kecamatan Merapi Timur memiliki variasi pertanian yang cukup beragam.

Produksi Sayur-sayuran di Kecamatan Merapi Timur didominasi dengan jenis sayur kacang panjang dan kangkung. Produksi kacang panjang dan kangkung masing-masing sebesar 40 kwintal di tahun 2022.

Produksi Buah-buahan di Kecamatan Merapi Timur cukup beragam, diantaranya durian, mangga, duku, pepaya, pisang dan rambutan. Produksi buah-buahan tahun 2022 di Kecamatan Merapi Timur didominasi oleh buah durian dengan produksi mencapai 2.048 kwintal.

Merapi Timur Subdistrict has quite a lot of agricultural natural resources. Starting from horticulture, vegetables, fruits, plantationstobiopharmaceuticals. Merapi Timur Subdistrict has quite a variety of agricultural variations.

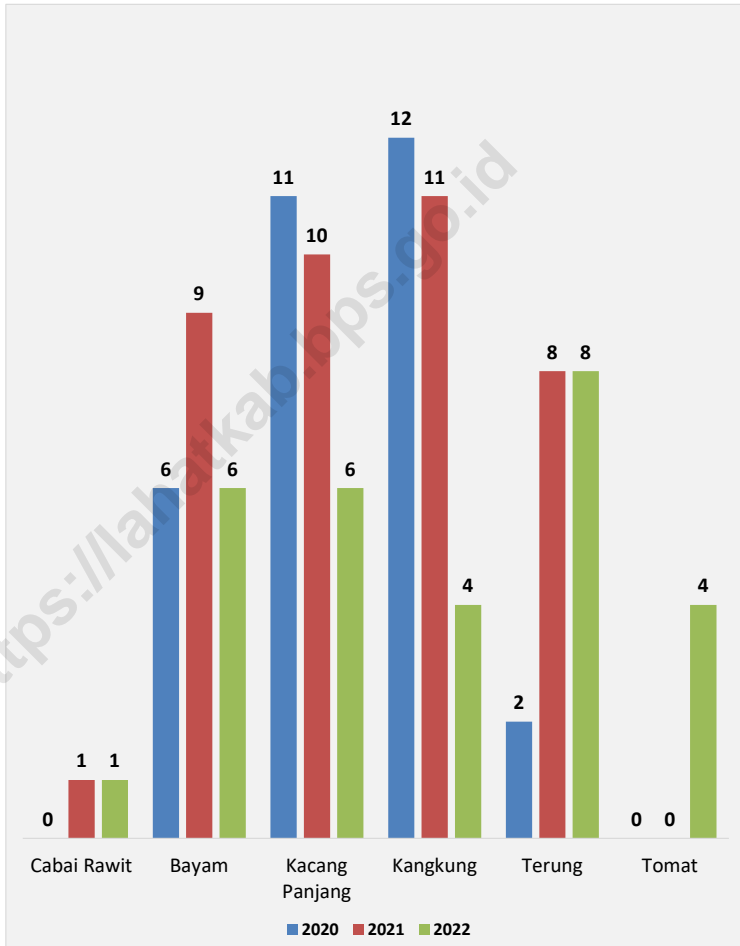
Vegetables production in Merapi Timur Subdistrict is dominated by Beans and Spinach. Beans and Spinach production in Merapi Timur sub-district is 40 quintals in 2022.

Fruit production in Merapi Timur Subdistrict are quite diverse, there are durian, mango, papaya, bananan and rambutan. Fruit production in 2022 in Merapi Timur Subdistrict is dominated by durian with production as much as 2,048 quintals.

Gambar 5.1
Figures

Luas Panen Tanaman Sayuran dan Buah-buahan Semusim Menurut Jenis Tanaman di Kecamatan Merapi Timur (ha), 2020-2022

Harvested Area of Seasonal Vegetables and Fruits by Kind of Plant in Merapi Timur Subdistrict (ha), 2020-2022

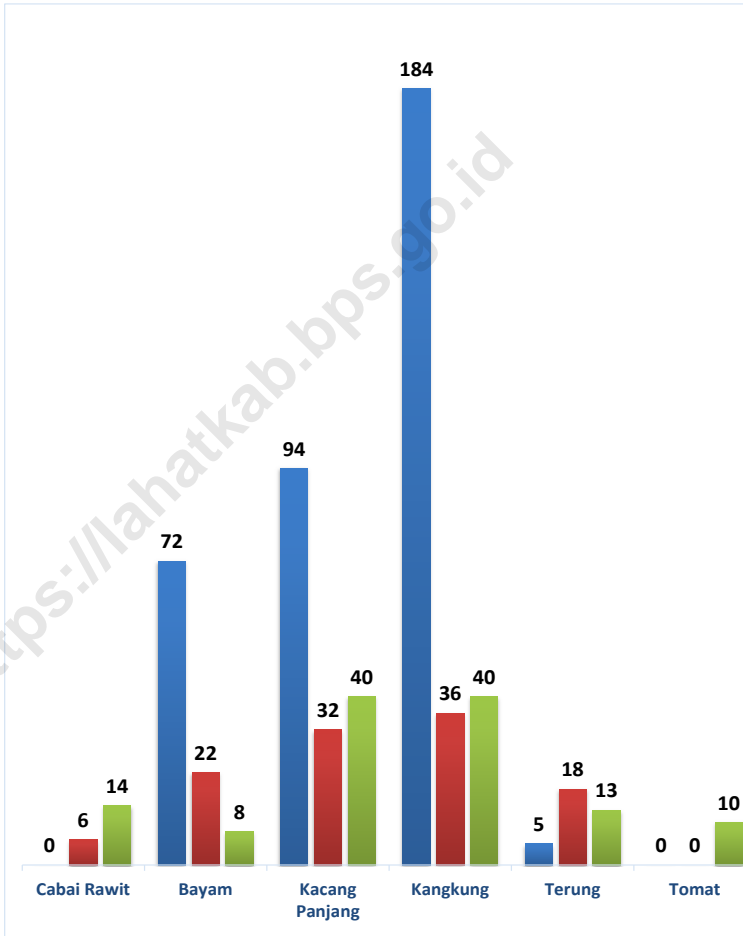


Sumber/Source: BPS, Statistik Pertanian Hortikultura SPH-SBS/BPS-Statistics Indonesia, Agricultural Statistic for Horticulture SPH-SBS

Gambar 5.2
Figures

Produksi Tanaman Sayuran dan Buah-buahan Semusim Menurut Jenis Tanaman di Kecamatan Merapi Timur (kuintal), 2022

Production of Seasonal Vegetables and Fruits by Kind of Plant in Merapi Timur Subdistrict (quintal), 2022



Sumber/Source: BPS, Statistik Pertanian Hortikultura SPH-SBS/BPS-Statistics Indonesia, Agricultural Statistic for Horticulture SPH-SBS

Tabel 5.1
Table

Luas Panen Tanaman Sayuran dan Buah-buahan Semusim Menurut Jenis Tanaman di Kecamatan Merapi Timur (ha), 2019–2022

Harvested Area of Seasonal Vegetables and Fruits by Kind of Plant in Merapi Timur Subdistrict (ha), 2019–2022

Jenis Tanaman Kind of Plants	2019	2020	2021	2022
(1)	(2)	(3)	(4)	(5)
Sayuran/Vegetables:				
<i>Bawang Merah/Shallots</i>	-	-	-	-
<i>Bawang Putih/Garlic</i>	-	-	-	-
<i>Cabai Besar/Chili/Big Chili</i>	-	1	3	...
<i>Cabai Rawit/Chili/Cayenne Pepper</i>	-	-	1	1
<i>Kentang/Potato</i>	-	-	-	-
<i>Kubis/Cabbage</i>	-	-	-	-
<i>Bayam/Spinach</i>	-	6	9	6
<i>Kacang Panjang/Long Beans</i>	-	11	10	6
<i>Kangkung/Water Spinach</i>	-	12	11	4
Buah-buahan/Fruits:				
<i>Terung/Eggplant</i>	-	2	8	8
<i>Tomat/Tomato</i>	-	-	-	4
<i>Wortel/Carrot</i>	-	-	-	-

Sumber/Source: BPS, Statistik Pertanian Hortikultura SPH-SBS/BPS-Statistics Indonesia, Agricultural Statistic for Horticulture SPH-SBS

Tabel 5.2
Table

Produksi Tanaman Sayuran dan Buah-buahan Semusim Menurut Jenis Tanaman di Kecamatan Merapi Timur (kuintal), 2019–2022

Production of Seasonal Vegetables and Fruits by Kind of Plant in Merapi Timur Subdistrict (quintal), 2019–2022

Jenis Tanaman Kind of Plants	2019	2020	2021	2022
(1)	(2)	(3)	(4)	(5)
Sayuran/Vegetables:				
<i>Bawang Merah/Shallots</i>	-	-	-	-
<i>Bawang Putih/Garlic</i>	-	-	-	-
<i>Cabai Besar/Chili/Big Chili</i>	-	2	18	...
<i>Cabai Rawit/Chili/Cayenne Pepper</i>	-	-	6	14
<i>Kentang/Potato</i>	-	-	-	-
<i>Kubis/Cabbage</i>	-	-	-	-
<i>Bayam/Spinach</i>	-	72	22	8
<i>Kacang Panjang/Long Beans</i>	-	94	32	40
<i>Kangkung/Water Spinach</i>	-	184	36	40
Buah-buahan/Fruits:				
<i>Terung/Eggplant</i>	-	5	18	13
<i>Tomat/ Tomato</i>	-	-	-	10
<i>Wortel/Carrot</i>	-	-	-	-

Sumber/Source: BPS, Statistik Pertanian Hortikultura SPH-SBS/BPS-Statistics Indonesia, Agricultural Statistic for Horticulture SPH-SBS

Tabel
Table 5.3

Luas Panen Tanaman Biofarmaka Menurut Jenis Tanaman di Kecamatan Merapi Timur (m²), 2019–2022
Harvested Area of Medicinal Plants by Kind of Plant in Merapi Timur Subdistrict (m²), 2019–2022

Jenis Tanaman <i>Kind of Plants</i>	2019	2020	2021	2022
(1)	(2)	(3)	(4)	(5)
<i>Jahe/Ginger</i>	-	-	-	29
<i>Kencur/East Indian Galangal</i>	-	-	-	45
<i>Kunyit/Turmeric</i>	-	-	-	9
<i>Laos/Lengkuas/Galanga</i>	-	-	80	68

Sumber/Source: BPS, Statistik Pertanian Hortikultura SPH-TBF/BPS-Statistics Indonesia, Agricultural Statistic for Horticulture SPH-TBF

Tabel
Table 5.4

Produksi Tanaman Biofarmaka Menurut Jenis Tanaman di Kecamatan Merapi Timur (kg), 2019–2022

Production of Medicinal Plants by Kind of Plant in Merapi Timur Subdistrict (kg), 2019–2022

Jenis Tanaman <i>Kind of Plants</i>	2019	2020	2021	2022
(1)	(2)	(3)	(4)	(5)
<i>Jahe/Ginger</i>	-	-	-	7
<i>Kencur/East Indian Galangal</i>	-	-	-	80
<i>Kunyit/Turmeric</i>	-	-	-	14
<i>Laos/Lengkuas/Galanga</i>	-	-	140	141

Sumber/Source: BPS, Statistik Pertanian Hortikultura SPH-TBF/BPS-Statistics Indonesia, *Agricultural Statistic for Horticulture SPH-TBF*

Tabel 5.5 **Luas Panen Tanaman Hias Menurut Jenis Tanaman di Kecamatan Merapi Timur (m²), 2019–2022**
Table *Harvested Area of Ornamental Plants by Kind of Plant in Merapi Timur Subdistrict (m²), 2019–2022*

Jenis Tanaman Kind of Plants	2019	2020	2021	2022
(1)	(2)	(3)	(4)	(5)
Anggrek/ <i>Orchid</i>	-	-	-	-
Krisan/ <i>Chrysantemum</i>	-	-	-	-
Mawar/ <i>Rose</i>	-	-	-	-
Sedap Malam/ <i>Tuberose</i>	-	-	-	-

Sumber/Source: BPS, Statistik Pertanian Hortikultura SPH-TH/BPS-Statistics Indonesia, *Agricultural Statistik for Horticulture SPH-TH*

Tabel 5.6
Table

Produksi Tanaman Hias Menurut Jenis Tanaman di Kecamatan Merapi Timur (tangkai), 2019–2022
Production of Ornamental Plants by Kind of Plant n Merapi Timur Subdistrict (stalks), 2019–2022

Jenis Tanaman <i>Kind of Plants</i>	2019	2020	2021	2022
(1)	(2)	(3)	(4)	(5)
Anggrek/ <i>Orchid</i>	-	-	-	-
Krisan/ <i>Chrysantemum</i>	-	-	-	-
Mawar/ <i>Rose</i>	-	-	-	-
Sedap Malam/ <i>Tuberose</i>	-	-	-	-

Sumber/Source: BPS, Statistik Pertanian Hortikultura SPH-TH/BPS-Statistics Indonesia, *Agricultural Statistik for Horticulture SPH-TH*

Tabel 5.7
Table

Produksi Buah-Buahan dan Sayuran Tahunan Menurut Jenis Tanaman di Kecamatan Merapi Timur (kuintal), 2019–2022

Production of Annual Fruits and Vegetables by Kind of Plant in Merapi Timur Subdistrict (quintal), 2019–2022

Jenis Tanaman <i>Kind of Plants</i>	2019	2020	2021	2022
(1)	(2)	(3)	(4)	(5)
Buah–Buahan/Fruits:				
<i>Durian/Durian</i>	-	7 743	1 000	2 048
<i>Jeruk Siam/Kepron/Orange/Tangerine</i>	-	492	20	18
<i>Mangga/Mango</i>	-	2 354	831	301
<i>Pepaya/Papaya</i>	-	302	139	87
<i>Pisang/Banana</i>	-	136	286	227
<i>Salak/Snakefruit</i>	-	95	13	1
<i>Duku/Langsar/Duku/Kokosan</i>	-	2 268	364	900
<i>Rambutan/Papaya</i>	-	1 016	507	507
<i>Jambu Air/Water Apple</i>	-	68	25	57
<i>Jambu Biji/Guava</i>	-	125	125	136
<i>Manggis/Mangoestein</i>	-	222	69	69
<i>Nangka/Cempedak/Jackfruit</i>	-	316	80	15
<i>Sawo/Sapodilla</i>	-	183	23	8
<i>Sirsak/Soursop</i>	-	82	55	51
<i>Sukun/Breadfruit</i>	-	171	24	24
Sayuran/Vegetables:				
<i>Melinjo/Gnetum</i>	-	249	61	19
<i>Petai/Twisted</i>	-	218	97	45

Sumber/Source: BPS, Statistik Pertanian Hortikultura SPH-BST/BPS-Statistics Indonesia, Agricultural Statistic for Horticulture SPH-BST

06

PARIWISATA, TRANSPORTASI, DAN KOMUNIKASI *TOURISM, TRANSPORTATION, AND COMMUNICATION*

Panjang Jalan Menurut Jenis Permukaan Jalan 2022 *Length of Roads by Type of Road Surface 2022*

1 339,15KM

Aspal/Paved

759,67KM

Kerikil/Gravel

353,88KM

Tanah/Soil

223,90KM

Lainnya/Others

1,70KM

sumber/source:

Dinas Pekerjaan Umum dan Penata Ruang Kabupaten Lahat
/Public Work and Spatial Service of Lahat Regency

PENJELASAN TEKNIS**TECHNICAL NOTES**

1. Kendaraan bermotor adalah setiap kendaraan yang digerakkan oleh peralatan teknik yang ada pada kendaraan tersebut, biasanya digunakan untuk angkutan orang atau barang di atas jalan raya selain kendaraan yang berjalan di atas rel. Kendaraan bermotor yang dicatat adalah semua jenis kendaraan kecuali kendaraan bermotor TNI/Polri dan Korps Diplomatik.
 2. Mobil penumpang adalah setiap kendaraan bermotor yang dilengkapi dengan tempat duduk untuk sebanyak-banyaknya delapan orang, tidak termasuk tempat duduk untuk pengemudi, baik dilengkapi atau tidak dilengkapi bagasi.
 3. Mobil bis adalah setiap kendaraan bermotor yang dilengkapi dengan tempat duduk untuk lebih dari delapan orang, tidak termasuk tempat duduk untuk pengemudi, baik dilengkapi atau tidak dilengkapi bagasi.
 4. Mobil truk adalah setiap kendaraan bermotor yang digunakan untuk angkutan barang, selain mobil penumpang, mobil bis dan kendaraan bermotor roda dua.
1. *are any kind of vehicles motorized by machine set up in those vehicles, they are usually used for transporting peoples or goods on roads except vehicles moving along a railway line. The data cover all kinds of motor vehicles except those belong to Indonesia Army Force Indonesian State Police and Diplomatic Corps.*
 2. *Passenger cars are any motor vehicles with no more than eight seats, excluding seat for driver, it can be with or without hoot*
 3. *Buses are large passenger cars having seats for more than eight passengers, excluding seat for driver, it can be with or without hoot.*
 4. *Trucks are any motor vehicles used to transport goods excluding passenger cars, buses, and motorcycles.*

5. Kereta api adalah kendaraan dengan tenaga gerak (listrik, diesel atau tenaga uap) yang berjalan sendiri maupun dirangkaikan dengan kendaraan lain, yang akan atau sedang bergerak di atas rel, terdiri dari kereta penumpang dan kereta barang
 6. Kantor Pos adalah tempat pemberi pelayanan komunikasi tertulis dan atau surat elektronik, layanan paket, layanan logistik, layanan transaksi keuangan, dan layanan keagenan pos untuk kepentingan umum. Rumah pos berfungsi sama seperti kantor pos dan kantor pos pembantu, bedanya rumah pos biasanya terletak di daerah terpencil.
5. *Train is a coach or a number of coaches joined together, moving along a railway line. It can be passenger train or freight train.*
 6. *Post Office is a service provider facility of written communication and or electronic mail, parcel service, logistics services, financial transaction services, and postal services to the public. Postal house has the same function as the post office and subsidiary of post office.*

ULASAN

Jalan merupakan prasarana pengangkutan darat yang penting untuk memperlancar kegiatan perekonomian. Dengan makin meningkatnya usaha pembangunan maka akan menuntut peningkatan pembangunan jalan untuk memudahkan mobilitas penduduk dan memperlancar arus lalu lintas barang dari satu daerah ke daerah lainnya.

Untuk transportasi, semua desa/kelurahan di kecamatan Merapi Timur melalui jalur darat, dan sebagian besar sudah memiliki kendaraan umum yang bertrayek tetap.

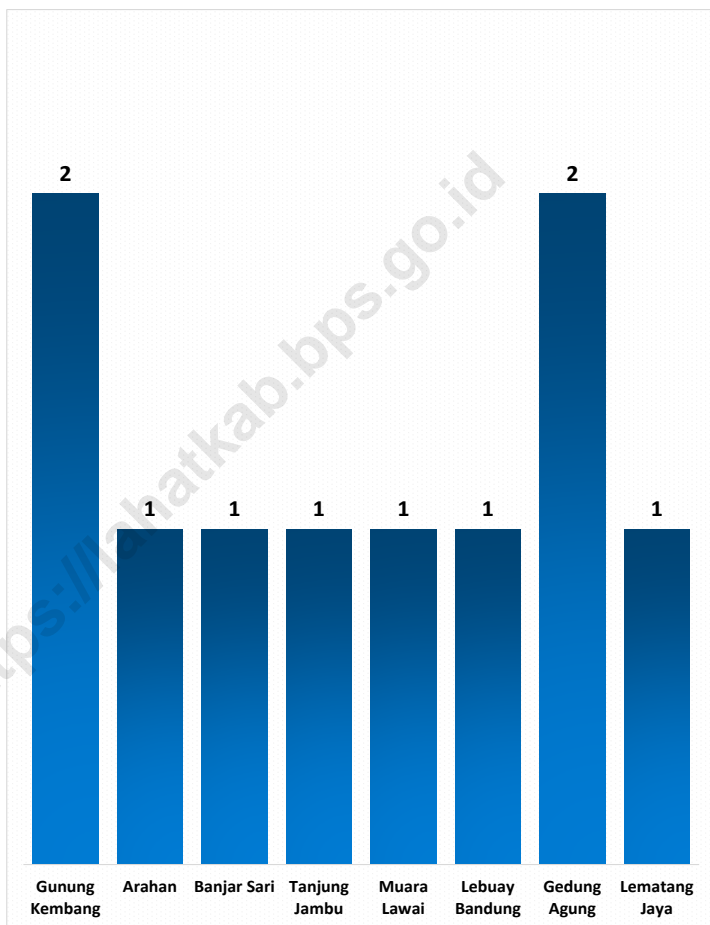
DESCRIPTION

One of the important infrastructures supporting economic activities is the availability of roads. Improvement in all aspects of economic development requires more improvement in transportation, especially in road development. This development is intended to facilitate population mobility and distributive trade from one region to the others.

For transportation. All Village/Kelurahan in Merapi Timur Subdistrict is entirely by land, and most of them already have public transportation with fixed route.

Gambar 6.1
Figures

Jumlah Menara Telepon seluler Menurut Desa Kelurahan di Kecamatan Merapi Timur, 2022
Number of Base Transceiver Station (BTS) by Villages/ Kelurahan in Merapi Timur Subdistrict, 2022

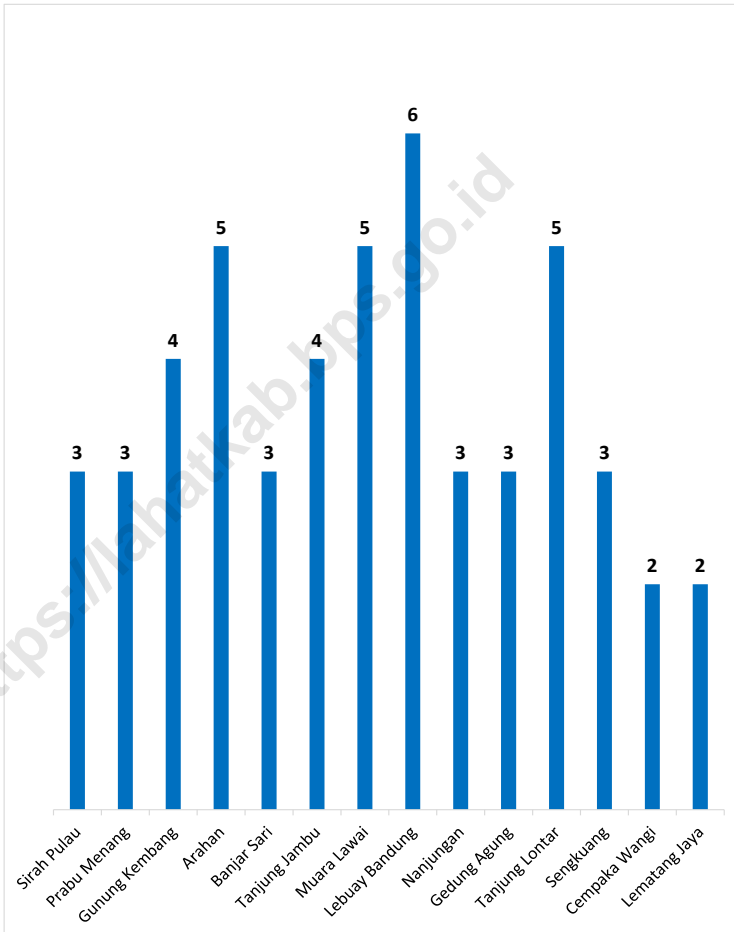


Sumber/Source: Kantor Camat Merapi Timur/ Merapi Timur Sub-district office

Gambar 6.2
Figures

Jumlah Operator Layanan Komunikasi Telepon Seluler Menurut Desa/Kelurahan di Kecamatan Merapi Timur, 2022

Number of Cellular Phone Communication Service Operators by Villages/Kelurahan in Merapi Timur Subdistrict, 2022



Sumber/Source: Kantor Camat Merapi Timur/ Merapi Timur Sub-district office

6.1 PARIWISATA

TOURISM

Tabel 6.1.1 Jumlah Sarana Akomodasi Menurut Desa/Kelurahan dan Jenis Akomodasi di Kecamatan Merapi Timur, 2022
Number of Accomodation Facilities by Villages/Kelurahan and Type of Accomodation in Merapi Timur Subdistrict, 2022

Desa/Kelurahan <i>Village/Kelurahan</i>	Hotel <i>Hotel</i>	Penginapan <i>Inn</i>
(1)	(2)	(3)
Sirah Pulau	-	-
Prabu Menang	-	-
Gunung Kembang	-	-
Arahan	-	-
Banjar Sari	-	-
Tanjung Jambu	-	-
Muara Lawai	-	-
Lebuay Bandung	-	-
Nanjungan	-	-
Gedung Agung	-	-
Tanjung Lontar	-	-
Sengkuang	-	-
Cempaka Wangi	-	-
Lematang Jaya	-	-
Kecamatan/Subdistrict	-	-

Sumber/Source: Kantor Camat Merapi Timur/ Merapi Timur Sub-district office

6.2 TRANSPORTASI

TRANSPORTATION

Tabel 6.2.1 Prasarana dan Sarana Transportasi Antar Desa/Kelurahan Menurut Desa/Kelurahan di Kecamatan Merapi Timur, 2022
Inter-Villages/Kelurahan Transportation Infrastructure and Facilities by Villages/Kelurahan in Merapi Timur Subdistrict, 2022

Desa/Kelurahan <i>Village/Kelurahan</i>	Jenis Prasarana Transportasi <i>Type of Transportation Infrastructure</i>	Keberadaan Angkutan Umum <i>Availability of Public Transportation</i>
(1)	(2)	(3)
Sirah Pulau	Darat	Ada, dengan trayek tetap
Prabu Menang	Darat	Ada, dengan trayek tetap
Gunung Kembang	Darat	Ada, dengan trayek tetap
Arahan	Darat	Ada, dengan trayek tetap
Banjar Sari	Darat	Ada, dengan trayek tetap
Tanjung Jambu	Darat	Ada, dengan trayek tetap
Muara Lawai	Darat	Ada, dengan trayek tetap
Lebuay Bandung	Darat	Ada, dengan trayek tetap
Nanjungan	Darat	Ada, tanpa trayek tetap
Gedung Agung	Darat	Ada, dengan trayek tetap
Tanjung Lontar	Darat	Ada, tanpa trayek tetap
Sengkuang	Darat	Ada, tanpa trayek tetap
Cempaka Wangi	Darat	Tidak Ada Angkutan Umum
Lematang Jaya	Darat	Tidak Ada Angkutan Umum

Lanjutan Tabel/*Continued Table* 6.2.1

Desa/Kelurahan <i>Village/Kelurahan</i>	Jenis Permukaan Jalan Darat <i>Terluas</i> <i>Type of The Widest Road Surface</i>	Dapat Dilalui Kendaraan Bermotor Roda 4 atau Lebih Passable by Vehicle with 4 or more Wheels
(1)	(4)	(5)
Sirah Pulau	Aspal/beton	Sepanjang Tahun
Prabu Menang	Aspal/beton	Sepanjang Tahun
Gunung Kembang	Aspal/beton	Sepanjang Tahun
Arahan	Aspal/beton	Sepanjang Tahun
Banjar Sari	Aspal/beton	Sepanjang Tahun
Tanjung Jambu	Aspal/beton	Sepanjang Tahun
Muara Lawai	Aspal/beton	Sepanjang Tahun
Lebuay Bandung	Aspal/beton	Sepanjang Tahun
Nanjungan	Aspal/beton	Sepanjang Tahun
Gedung Agung	Aspal/beton	Sepanjang Tahun
Tanjung Lontar	Aspal/beton	Sepanjang Tahun
Sengkuang	Aspal/beton	Sepanjang Tahun
Cempaka Wangi	Diperkeras (kerikil, batu, dll)	Sepanjang Tahun Kecuali Saat Tertentu
Lematang Jaya	Aspal/beton	Sepanjang Tahun Kecuali Saat Tertentu

Sumber/*Source*: Kantor Camat Merapi Timur/ *Merapi Timur Sub-district office*

6.3 KOMUNIKASI
COMMUNICATION

Tabel 6.3.1 Keberadaan Kantor Pos/Pos Pembantu/Rumah Pos, Pos Keliling, dan Perusahaan/Agen Jasa Ekspedisi Swasta Menurut Desa/Kelurahan di Kecamatan Merapi Timur, 2022
Number of Post Office/Subsidiary of Post Office, Mobile Portal Service, Private Expedition Service Company by Villages/Kelurahan in Merapi Timur Subdistrict, 2022

Desa/Kelurahan <i>Village/Kelurahan</i>	Kantor Pos/Pos Pembantu/Rumah Pos <i>Post Office/Subsidiary of Post Office</i>	Pos Keliling <i>Mobile Portal Service</i>	Perusahaan/Agen Jasa Ekspedisi Swasta <i>Private Expedition Service Company</i>
(1)	(2)	(3)	(4)
Sirah Pulau	Tidak Ada	Tidak Ada	Tidak Ada
Prabu Menang	Tidak Ada	Tidak Ada	Tidak Ada
Gunung Kembang	Tidak Ada	Tidak Ada	Tidak Ada
Arahan	Beroperasi	Beroperasi	Tidak Ada
Banjar Sari	Tidak Ada	Tidak Ada	Tidak Ada
Tanjung Jambu	Tidak Ada	Tidak Ada	Tidak Ada
Muara Lawai	Tidak Ada	Tidak Ada	Tidak Ada
Lebuay Bandung	Tidak Ada	Tidak Ada	Tidak Ada
Nanjungan	Tidak Ada	Tidak Ada	Tidak Ada
Gedung Agung	Tidak Ada	Tidak Ada	Tidak Ada
Tanjung Lontar	Tidak Ada	Tidak Ada	Tidak Ada
Sengkuang	Tidak Ada	Tidak Ada	Tidak Ada
Cempaka Wangi	Tidak Ada	Tidak Ada	Tidak Ada
Lematang Jaya	Tidak Ada	Tidak Ada	Tidak Ada

Sumber/Source: Kantor Camat Merapi Timur/ Merapi Timur Sub-district office

Tabel 6.3.2 Jumlah Menara Telepon seluler dan Operator Layanan Komunikasi Telepon Seluler Menurut Desa/Kelurahan di Kecamatan Merapi Timur, 2022

Number of Base Transceiver Station (BTS) and Cellular Phone Communication Service Operators by Villages/Kelurahan in Merapi Timur Subdistrict, 2022

Desa/Kelurahan <i>Village/Kelurahan</i>	Jumlah Menara Telepon seluler <i>Number of Base Transceiver Station (BTS)</i>	Jumlah Operator Layanan Komunikasi Telepon Seluler <i>Cellular Phone Communication Service Operators</i>
(1)	(2)	(3)
Sirah Pulau	-	3
Prabu Menang	-	3
Gunung Kembang	2	4
Arahan	1	5
Banjar Sari	1	3
Tanjung Jambu	1	4
Muara Lawai	1	5
Lebuay Bandung	1	6
Nanjungan	-	3
Gedung Agung	2	3
Tanjung Lontar	-	5
Sengkuang	-	3
Cempaka Wangi	-	2
Lematang Jaya	1	2
Jumlah	10	49

Sumber/Source: Kantor Camat Merapi Timur/ Merapi Timur Sub-district office

Tabel
Table 6.3.3

Kekuatan Sinyal Telepon Seluler dan Jenis Sinyal Internet Telepon Seluler Menurut Desa/Kelurahan di Kecamatan Merapi Timur, 2022

The Strenght of Cellular Phone Signal by Villages/Kelurahan in Merapi Timur Subdistrict, 2022

Desa/Kelurahan <i>Village/Kelurahan</i>	Kekuatan Sinyal Telepon Seluler <i>The Strenght of Cellular Phone Signal</i>	Jenis Sinyal Internet Telepon Seluler <i>Type of Cellular Phone Signal</i>
(1)	(2)	(3)
Sirah Pulau	Sinyal sangat kuat	4G/LTE
Prabu Menang	Sinyal kuat	4G/LTE
Gunung Kembang	Sinyal sangat kuat	4G/LTE
Arahan	Sinyal kuat	4G/LTE
Banjar Sari	Sinyal sangat kuat	4G/LTE
Tanjung Jambu	Sinyal kuat	4G/LTE
Muara Lawai	Sinyal sangat kuat	4G/LTE
Lebuay Bandung	Sinyal sangat kuat	4G/LTE
Nanjungan	Sinyal kuat	4G/LTE
Gedung Agung	Sinyal kuat	4G/LTE
Tanjung Lontar	Sinyal kuat	4G/LTE
Sengkuang	Sinyal kuat	4G/LTE
Cempaka Wangi	Sinyal lemah	3G/H/H+/EVDO
Lematang Jaya	Sinyal kuat	3G/H/H+/EVDO

Sumber/Source: Kantor Camat Merapi Timur/ Merapi Timur Sub-district office

07

KOPERASI DAN PERDAGANGAN
COOPERATIVE AND TRADE

Jumlah Koperasi Aktif 2022
Number of Active Cooperative 2022

425

Jenis Koperasi
Kind of Cooperative

KUD

KPRI

KOPPAS

KOPKAR

sumber/source:

Dinas Koperasi, Usaha Kecil, dan Menengah Kabupaten Lahat
/Cooperative Service of Lahat Regency

PENJELASAN TEKNIS**TECHNICAL NOTES**

1. Koperasi di Indonesia, menurut UU tahun 1992, didefinisikan sebagai badan usaha yang beranggotakan orang-seorang atau badan hukum koperasi dengan melandaskan kegiatannya berdasarkan prinsip-prinsip koperasi sekaligus sebagai gerakan ekonomi rakyat yang berdasar atas asas kekeluargaan.
 2. Koperasi bertujuan memajukan kesejahteraan anggota pada khususnya dan masyarakat pada umumnya serta ikut membangun tatanan perekonomian nasional dalam rangka mewujudkan masyarakat yang maju, adil, dan makmur berlandaskan Pancasila dan Undang-undang Dasar 1945
 3. Tugas utama koperasi adalah menunjang kegiatan usaha para anggotanya dalam rangka meningkatkan kepentingan perekonomian para anggota melalui pengadaan barang dan jasa yang dibutuhkan dengan harga, mutu, atau syarat-syarat yang lebih menguntungkan daripada yang ditawarkan di pasar atau badan-badan resmi. Oleh karena itu, perusahaan koperasi harus melaksanakan fungsi-fungsi yang menghasilkan peningkatan potensi pelayanan yang bermanfaat bagi para anggotanya.
1. *Cooperatives in Indonesia, according to the 1992 Act, are defined as business entities whose members are cooperative persons or legal entities by basing their activities based on cooperative principles as well as a people's economic movement based on the principle of kinship..*
 2. *The cooperative aims to promote the welfare of members in particular and the community in general and participate in building the national economic order in order to create an advanced, just and prosperous society based on Pancasila and the 1945 Constitution*
 3. *The main task of the cooperative is to support the business activities of its members in the framework of increasing the economic interests of the members through the procurement of goods and services that are needed at prices, quality, or conditions that are more profitable than those offered in markets or official agencies. Therefore, cooperatives must carry out functions that result in increased service potential that is beneficial to their members.*

- | | |
|--|--|
| <p>4. Sistem pencatatan Statistik Ekspor dan Impor adalah "General Trade" dengan wilayah pencatatan meliputi seluruh wilayah kepabeanan Indonesia. Pengesahan dokumen kepabeanan ekspor dan impor dilakukan oleh Bea dan Cukai berdasarkan Persetujuan Muat/Bongkar Barang.</p> | <p>4. <i>The recording of export and import statistics is based on General Trade System covering all Indonesian customs areas. 2The legalization of customs export and import documents is conducted by the Customs and Excise Office.</i></p> |
| <p>5. Data ekspor berasal dari dokumen kepabeanan BC 3.0 atau yang disebut dokumen Pemberitahuan Ekspor Barang (PEB) yang diisi oleh eksportir. .</p> | <p>5. <i>The export data are compiled based on customs export documents BC 3.0 or known as Export Declarations (PEB), filled by exporters.</i></p> |
| <p>6. Data impor ber I dari dokumen kepabeanan BC 2.0 atau yang disebut dokumen Pemberitahuan Impor Barang (PIB), Pemberitahuan Im or Barang Khusus (PIBK), Pemberitahuan Pabean Free Trade Zone (PPFTZ) dan dokumen kepabeanan BC 2.3 yang mencatat impor barang dari Luar Negeri ke Kawasan Berikat.</p> | <p>6. <i>The import data are compiled based on customs import documents BC 2.0 or known as Import Declarations Form (PIB), Import Declarations Form for Special Commodity (PIBK), Customs Declaration Form for Free Trade Zone (PPFTZ), and customs import documents BC 2.3 which records import goods from foreign country to Bounded Zones Area.</i></p> |
| <p>7. Barang-barang yang dikirim ke luar negeri untuk diolah dicatat sebagai ekspor, sedangkan hasil olahan yang dikembalikan ke Indonesia dicatat sebagai Import. Barang-barang luar negeri yang diolah di dalam negeri dicatat sebagai barang impor meskipun barang olahan tersebut akan kembali ke luar negeri.</p> | <p>4. <i>5. Goods send abroad for processing purposes are recorded as export while its product sent to Indonesia are recorded as import.</i>
 <i>6. Foreign goods processed in Indonesia are still recorded as imports although the products will be sent to abroad. The carry-over system is used in processing Indonesian export and</i></p> |

ULASAN**DESCRIPTION**

Dengan adanya koperasi di Kecamatan Merapi Timur dapat menunjang kegiatan usaha para anggotanya dalam rangka meningkatkan kepentingan perekonomian para anggota melalui pengadaan barang dan jasa yang dibutuhkan dengan harga, mutu, atau syarat-syarat yang lebih menguntungkan daripada yang ditawarkan di pasar atau badan-badan resmi.

With the existence of cooperatives in Merapi Timur Subdistrict, it can support the business activities of its members in order to increase the economic interests of the members through the procurement of goods and services needed with prices, quality, or conditions that are more profitable than those offered in the market or official bodies.

Jumlah koperasi di Kecamatan Merapi Timur tahun 2021 tercatat sebanyak 5 koperasi yang masih aktif.

in Merapi Timur Subdistrict in 2021 there were 5 cooperatives that were still active.

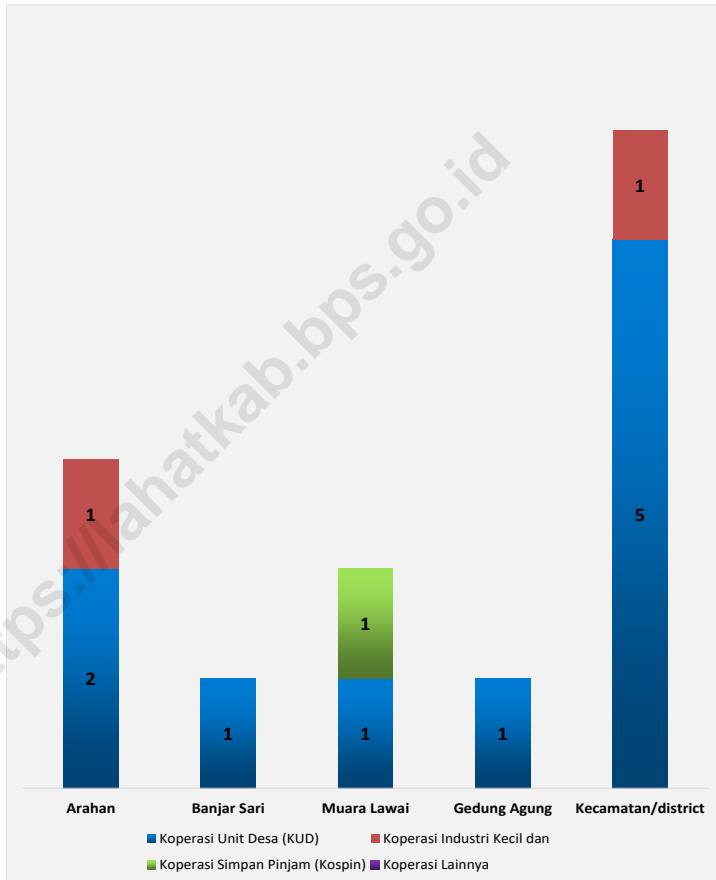
Jumlah sarana perdagangan di Kecamatan Merapi Timur yang berada dalam lingkup pembinaan Dinas Perdagangan Kecamatan Merapi Timur pada tahun 2021 dilihat dari jenisnya berjumlah 17 fasilitas, yang terdiri dari 4 buah pasar dengan bangunan semi permanen, 2 buah mini market dan 11 buah restoran/rumah makan

The number of trading facilities that is under Trade Institution in Merapi Timur Subdistrict in 2021 can be seen from the number of 17 facilities, consist of 4 Market in semi permanent building, 2 mini market and 11 restaurant/food stall.

Gambar 7.1
Figures

**Banyaknya Koperasi Aktif Menurut Menurut Desa/
Kelurahan dan Jenis Koperasi di Kecamatan Merapi
Timur, 2022**

*Number of Cooperative by Villages/Kelurahan and Type of
Cooperative in Merapi Timur Subdistrict, 2022*

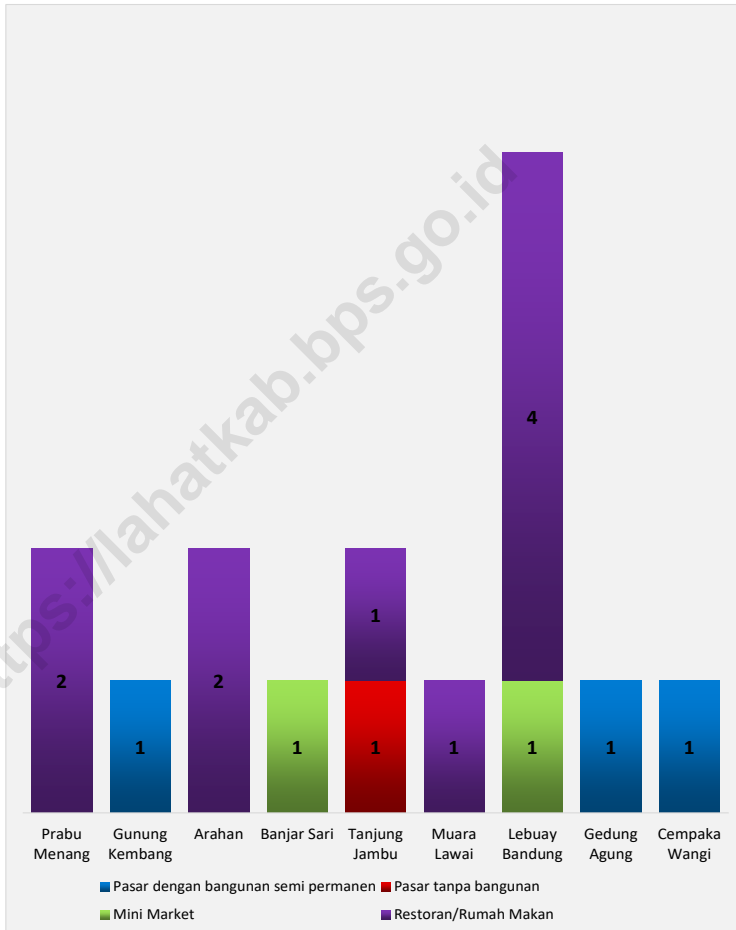


Sumber/Source: Kantor Camat Merapi Timur/ Merapi Timur Sub-district office

Gambar 7.2
Figures

**Banyaknya Sarana Perdagangan Menurut Desa/
Kelurahan dan Jenis Sarana Perdagangan di Kecamatan
Merapi Timur, 2022**

*Number of Trade Facilities by Villages/Kelurahan and Type of
Trade Facilities in Merapi Timur Subdistrict, 2022*



Sumber/Source: Kantor Camat Merapi Timur/ Merapi Timur Sub-district office

Tabel 7.1
Table**Banyaknya Sarana Lembaga Keuangan Bank Menurut Desa/Kelurahan dan Jenis Bank di Kecamatan Merapi Timur, 2022***Number of Bank by Villages/Kelurahan and Type of Bank in Merapi Timur Subdistrict, 2022*

Desa/Kelurahan <i>Village/Kelurahan</i>	Bank Umum Pemerintah <i>Government Bank</i>	Bank Umum Swasta <i>Private Bank</i>	Bank Perkreditan Rakyat (BPR) <i>Rural Bank</i>
(1)	(2)	(3)	(4)
Sirah Pulau	-	-	-
Prabu Menang	-	-	-
Gunung Kembang	-	-	-
Arahan	-	-	-
Banjar Sari	-	-	-
Tanjung Jambu	-	-	-
Muara Lawai	-	-	-
Lebuay Bandung	-	-	-
Nanjungan	-	-	-
Gedung Agung	-	-	-
Tanjung Lontar	-	-	-
Sengkuang	-	-	-
Cempaka Wangi	-	-	-
Lematang Jaya	-	-	-
Kecamatan/district	-	-	-

Sumber/Source: Kantor Camat Merapi Timur/ Merapi Timur Sub-district office

Tabel 7.2
Table

Banyaknya Koperasi Aktif Menurut Desa/Kelurahan dan Jenis Koperasi di Kecamatan Merapi Timur, 2022
Number of Cooperative by Villages/Kelurahan and Type of Cooperative in Merapi Timur Subdistrict, 2022

Desa/Kelurahan <i>Village/Kelurahan</i>	Koperasi Unit Desa (KUD) <i>Village Cooperative Unit</i>	Koperasi Industri Kecil dan Kerajinan Rakyat (Kopinkra) <i>Small Industry and Citizen Handicraft Cooperative</i>
(1)	(2)	(3)
Sirah Pulau	-	-
Prabu Menang	-	-
Gunung Kembang	-	-
Arahan	2	1
Banjar Sari	1	-
Tanjung Jambu	-	-
Muara Lawai	1	-
Lebuay Bandung	-	-
Nanjungan	-	-
Gedung Agung	1	-
Tanjung Lontar	-	-
Sengkuang	-	-
Cempaka Wangi	-	-
Lematang Jaya	-	-
Kecamatan/district	5	1

Lanjutan Tabel/Continued Table 7.2

Desa/Kelurahan <i>Village/Kelurahan</i>	Koperasi Simpan Pinjam (Kospin) <i>Savings and Loan Cooperative</i>	Koperasi Lainnya <i>Other Cooperative</i>
(1)	(4)	(5)
Sirah Pulau	-	-
Prabu Menang	-	-
Gunung Kembang	-	-
Arahan	-	-
Banjar Sari	-	-
Tanjung Jambu	-	-
Muara Lawai	1	-
Lebuay Bandung	-	-
Nanjungan	-	-
Gedung Agung	-	-
Tanjung Lontar	-	-
Sengkuang	-	-
Cempaka Wangi	-	-
Lematang Jaya	-	-
Kecamatan/district	1	-

Sumber/Source: Kantor Camat Merapi Timur/ Merapi Timur Sub-district office

Tabel 7.3
Table

Banyaknya Sarana Perdagangan Menurut Desa/Kelurahan dan Jenis Sarana Perdagangan di Kecamatan Merapi Timur, 2022

Number of Trade Facilities by Villages/Kelurahan and Type of Trade Facilities in Merapi Timur Subdistrict, 2022

Desa/Kelurahan <i>Village/Kelurahan</i>	Kelompok Pertokoan <i>Shopping Complexs</i>	Pasar dengan Bangunan Permanen <i>Markets in Permanent Building</i>	Pasar dengan Bangunan Semi Permanen <i>Market in Semi Permanent Building</i>
(1)	(2)	(3)	(4)
Sirah Pulau	-	-	-
Prabu Menang	-	-	-
Gunung Kembang	-	-	1
Arahan	-	-	-
Banjar Sari	-	-	-
Tanjung Jambu	-	-	-
Muara Lawai	-	-	-
Lebuay Bandung	-	-	-
Nanjungan	-	-	-
Gedung Agung	-	-	1
Tanjung Lontar	-	-	-
Sengkuang	-	-	-
Cempaka Wangi	-	-	1
Lematang Jaya	-	-	1
Kecamatan/district	-	-	4

Lanjutan Tabel/*Continued Table 7.3*

Desa/Kelurahan <i>Village/Kelurahan</i>	Pasar tanpa Bangunan/ <i>Market without Permanent Building</i>	Mini Market/ Swalayan/Supermarket <i>Mini Market/Swalayan/Supermarket</i>	Restoran/ Rumah Makan <i>Restaurant/ Food Stall</i>
(1)	(5)	(6)	(7)
Sirah Pulau	-	-	-
Prabu Menang	-	-	2
Gunung Kembang	-	-	-
Arahan	-	-	2
Banjar Sari	-	1	-
Tanjung Jambu	1	-	1
Muara Lawai	-	-	1
Lebuay Bandung	-	1	4
Nanjungan	-	-	-
Gedung Agung	-	-	-
Tanjung Lontar	-	-	-
Sengkuang	-	-	-
Cempaka Wangi	-	-	-
Lematang Jaya	-	-	-
Jumlah	1	2	11

Sumber/*Source*: Kantor Camat Merapi Timur/ *Merapi Timur Sub-district office*

ST 2023

SENSUS PERTANIAN

BerAKHLAK

Berorientasi Pelayanan Akuntabel Kompeten
Harmonis Loyal Adaptif Kolaboratif

DATA

MENCERDASKAN BANGSA

Enlighten The Nation



**BADAN PUSAT STATISTIK
KABUPATEN LAHAT**

BPS-Statistics of Lahat Regency

Jl. Bandar Jaya Lk. III Lahat

Telp. (0731)321416, Fax. (0731)321416

E-mail : bps1604@bps.go.id

ISSN 2808-6066

