

KECAMATAN MERAPI TIMUR DALAM ANGKA

Merapi Timur District In Figures 2021



<https://lahatkab.bps.go.id>



**BADAN PUSAT STATISTIK
KABUPATEN LAHAT**
BPS-Statistics of Lahat Regency

KECAMATAN MERAPI TIMUR DALAM ANGKA

Merapi Timur District In Figures

2021



KECAMATAN MERAPI TIMUR DALAM ANGKA 2021

Merapi Timur District in Figures 2021

ISBN: 978-602-710-777-9

Katalog /Catalog: 11020011604.132

Ukuran Buku/Book Size: 14,8 cm x 21 cm

Jumlah Halaman/Number of Pages: xviii + 102 hal/pages

Naskah/Manuscript:

BPS Kabupaten Lahat/BPS-Statistics of Lahat Regency

Penyunting/Editor:

BPS Kabupaten Lahat/BPS-Statistics of Lahat Regency

Gambar Kulit/Cover Design:

BPS Kabupaten Lahat/BPS-Statistics of Lahat Regency

Ilustrasi Kulit/Cover Illustration:

Sungai Lematang di Desa Gunung Kembang / Lematang River in Gunung Kembang Village

BPS Kabupaten Lahat / BPS-Statistics of Lahat Regency

Dicetak oleh/Printed by:

Percetakan Mandiri/ Mandiri Printing

Dilarang mengumumkan, mendistribusikan, mengomunikasikan, dan/atau mengandakan sebagian atau seluruh isi buku ini untuk tujuan komersil tanpa izin tertulis dari Badan Pusat Statistik.

Prohibited to announce, distribute, communicate, and/or copy part or all of this book for commercial purpose without permission from BPS-Statistics Indonesia.

Tim Penyusun

Drafting Team

Kecamatan Merapi Timur Dalam Angka 2021

Merapi Timur District in Figures 2021

Penanggung Jawab Umum/General Person In Charge :

Ir, Hj, Chairanita Kurniarita, M.Si

Penanggung Jawab Tekhnis/Technical Person In Charge :

Nur Yanuar, S.ST

Editor :

Nur Yanuar, S,ST

Feri Yanti, S.Mn

Penulis dan Pengolah Data/Writer and Data Processor :

Feri Yanti, S.Mn

Desain atau Layouting/Design or Loyout :

Feri Yanti, S.Mn

PETA WILAYAH KECAMATAN MERAPI TIMUR

MERAPI TIMUR DISTRICT AREA MAP



KEPALA BPS KABUPATEN LAHAT
CHIEF STATISTICIAN OF LAHAT REGENCY



Ir. Chairanita Kurniarita, M.Si



KATA PENGANTAR

Kecamatan Merapi Timur Dalam Angka Tahun 2021 merupakan publikasi tahunan yang diterbitkan oleh BPS Kabupaten Lahat. Disadari bahwa publikasi ini belum sepenuhnya memenuhi harapan pihak pemakai data khususnya para perencana, namun diharapkan dapat membantu melengkapi penyusunan rencana pembangunan di Kabupaten Lahat.

Publikasi ini dapat terwujud berkat kerja sama dan bantuan dari berbagai pihak baik instansi pemerintah maupun swasta. Kepada semua pihak yang telah memberikan bantuan disampaikan penghargaan dan terima kasih yang sebesar-besarnya.

Walaupun publikasi ini telah disiapkan sebaik-baiknya, namun disadari masih ada kekurangan dan kesalahan yang terjadi. Untuk perbaikan publikasi ini, tanggapan dan saran yang bersifat konstruktif dari para pemakai sangat diharapkan.

Lahat , Agustus 2021
Kepala BPS
Kabupaten Lahat

Ir. Chairanita Kurniarita, M.Si



PREFACE

Merapi Timur District In Figures Year 2021 is an annual publication published by BPS Kabupaten Lahat. It is realized that this publication has not fully met the expectations of data users, especially planners, but is expected to help complete the preparation of development plans in Lahat Regency.

This publication was made possible thanks to the cooperation and assistance of various parties, both government and private agencies. To all those who have provided assistance, we express our deepest gratitude and appreciation.

Although this publication has been prepared as well as possible, it is recognized that there are still shortcomings and errors that occur. For the improvement of this publication, constructive feedback and suggestions from users are highly expected.

Lahat, August 2021
Chief Statistician of
Lahat Reagency

Ir. Chairanita Kurniarita, M.Si

DAFTAR ISI / CONTENTS

	Halaman Page
Kata Pengantar/ <i>Preface</i>	ix
Daftar Isi/ <i>Contents</i>	xi
Penjelasan Umum/ <i>Explanatory Notes</i>	xiii
Daftar Singkatan/ <i>List of Abbreviations</i>	xv
Statistik Kunci/ <i>Key Statistics</i>	xvii
1. Geografi/ <i>Geography</i>	1
2. Sosial dan Kesejahteraan Rakyat/ <i>Social and Welfare</i>	9
3. Penduduk/ <i>Population</i>	45
4. Pertanian dan Perikanan/ <i>Agriculture and Fishery</i>	55
5. Pariwisata dan Ekonomi/ <i>Tourism and Economy</i>	87

PENJELASAN UMUM/EXPLANATORY NOTES

Tanda-tanda, satuan-satuan, dan lain-lainnya yang digunakan dalam publikasi ini adalah sebagai berikut:

Symbols, measurement units, and acronyms which are used in this publication, are as follows:

1. TANDA-TANDA/SYMBOLS

Data tidak tersedia/ <i>Data not available</i>	: ...
Tidak ada atau nol / <i>Null or zero</i>	: –
Data dapat diabaikan/ <i>Data negligible</i>	: 0
Tanda decimal/ <i>Decimal point</i>	: ,
Data tidak dapat ditampilkan/ <i>Not applicable</i>	: NA
Angka estimasi/ <i>Estimated figures</i>	: e
Angka diperbaiki/ <i>Revised figures</i>	: r
Angka sementara/ <i>Preliminary figures</i>	: x
Angka sangat sementara/ <i>Very preliminary figures</i>	: xx
Angka sangat sangat sementara/ <i>Very very preliminary figures</i>	: xxx

2. SATUAN/UNITS

barel/ <i>barrel</i>	: 158,99 liter/ <i>litres</i> = 1/6,2898 m ³
hektar (ha)/ <i>hectare (ha)</i>	: 10 000 m ²
kilometer (km)/ <i>kilometres (km)</i>	: 1 000 meter/ <i>meters (m)</i>
knot/ <i>knot</i>	: 1,8523 km/jam (<i>km/hour</i>)
kuintal/ <i>quintal</i>	: 100 kg
KWh	: 1 000 Watt hour
MWh	: 1 000 KWh
liter (untuk beras)/ <i>litre (for rice)</i>	: 0,80 kg
MMSCF	: 1/35,3 m ³
metrik ton (m.ton)/ <i>metric ton (m. ton)</i>	: 0,98421 long ton = 1 000 kg
ons/ <i>ounce</i>	: 28,31 gram/ <i>grams</i>
ton	: 1 000 kg

Satuan lain: buah, dus, butir, helai/lembar, kaleng, batang, pulsa, ton kilometer (ton-km), jam, menit, persen (%).

Other units: unit, pack, pieces, sheet, tin, pulse, ton-kilometres(ton-km), hour, minute, percent (%).

Perbedaan angka di belakang koma disebabkan oleh pembulatan angka.

The difference in decimal numbers is caused by rounding.

DAFTAR SINGKATAN/ LIST OF ABBREVIATIONS

SI	: Stasiun Iklim/ <i>Climate station</i>
SIMPK	: Stasiun Meteorologi Pertanian Khusus/ <i>Special Agricultural Meteorological Station</i>
t.t	: Tempat tidur/ <i>Bed</i>
BCG	: Bacillus Calmette Guerin
DPT	: Difteri, Pertusis, Tetanus
TT	: Tetanus Toxoid
IOT	: Industri Obat Tradisional/ <i>Traditional Medicine Industry</i>
IKOT	: Industri Kecil Obat Tradisional/ <i>Traditional Medicine Small</i>
Alkes	: Alat kesehatan/ <i>Health Kits</i>
PKRT	: Perbekalan Kesehatan Rumah tangga/ <i>Household Health Logistics</i>
Kompl	: Komplemen/ <i>Complement</i>
IRTP	: Industri Pangan Produksi Rumah Tangga/ <i>Foods Home Industry</i>
PBF	: Pedagang Besar Farmasi/ <i>Pharmacy Whole-seller</i>
GFK	: Gudang Farmasi Kab/Kota/ <i>Regency/Municipality Pharmacy Warehouse</i>
RB	: Rumah Bersalin/ <i>Delivery House</i>
Pustu	: Puskesmas pembantu/ <i>Auxiliary Public Health Center</i>
BP	: Balai Pengobatan/ <i>Polyclinic</i>
TPS	: Tempat Pembuangan Sementara / <i>Landfill</i>
Jamkesmas	: Jaminan kesehatan masyarakat miskin/ <i>Poor public health insurance</i>
PJKMU	: Program Jaminan Kesehatan Masyarakat Umum/ <i>General Public Health Insurance Program</i>
SIUP	: Surat Ijin Usaha Perdagangan/ <i>Trading Permission Letter</i>
TDP	: Tanda Daftar Perusahaan/ <i>Company Registration Identity</i>
API	: Angka Pengenal Importir/ <i>Importer's Identity Number</i>

Data Statistik Kunci Kabupaten Lahat, 2018–2020

Key Statistics Lahat Regency, 2018–2020

Rincian/Description	Satuan/Unit	2018	2019	2020
(1)	(2)	(5)	(6)	(7)
SOSIAL/SOCIAL				
Penduduk/Population	orang/ person	405 524	409 348	430 071
Laju Pertumbuhan Penduduk/Population Growth	%	1,02	0,93	4,81
Sex Rasio/Sex Ratio	-	104,00	104,00	105,00
Kepadatan Penduduk/Population Density	orang/km ²	93,00	98,90	98,60
Angka Harapan Hidup ¹ -e./Life Expectancy Rate ¹	tahun/years	65,50	65,76	66,04
Penduduk Miskin ² /Poor People ⁴	ribu Jiwa	65,31	65,03	65,75
Persentase Penduduk Miskin ⁴ Percentage of Poor People ⁴	%	16,15	15,92	15,95
Indeks Pembangunan Manusia-IPM ⁵ Human Development Index ⁵	-	66,99	67,62	67,44
EKONOMI/ECONOMIC				
Produk Domestik Regional Bruto (PDRB) Harga Berlaku ⁶ Gross Domestic Bruto (GDP) at Current Price ⁶	juta rupiah million rupiahs	15 984,33	17 171,70*	17 364,77**
Laju Pertumbuhan Ekonomi ⁷ /Economic Growth ⁷	%	4,07	5,62*	0,36**
Produk Domestik Regional Bruto (PDRB) Harga Konstan ⁶ Gross Domestic Bruto (GDP) at Constant Price ⁶	juta rupiah million rupiahs	11 723,72	12 382,33*	12 427,42**

- Catatan/Notes: ¹ Hasil proyeksi penduduk Indonesia 2010–2035 (pertengahan tahun/June)/The result of Indonesia population projection 2010–2035 (mid year/June)
- ² Kondisi Agustus/Condition at August
- ³ Menggunakan penimbang hasil proyeksi penduduk tahun 2010–2035/Weighted by the 2010–2035 population projection
- ⁴ Kondisi Maret/Condition at March
- ⁵ Sejak tahun 2010, IPM dihitung dengan metode baru. Komponen IPM metode baru adalah angka harapan hidup saat lahir, harapan lama sekolah, rata-rata lama sekolah, dan pengeluaran per kapita/Since 2010, HDI is calculated using new method. New HDI component are life expectancy at birth, expected years of schooling, means years of schooling, and expenditure per capita
- ⁶ Mulai tahun 2010 mengadopsi System of National Account 2008 (SNA 2008)/Since 2010 is in line with System of National Account 2008 (SNA 2008)
- * Angka Sementara, ** Angka Sangat Sementara
- ⁷ Menggunakan tahun dasar 2010 (2010=100)/Using 2010 base year (2010=100)
- ⁸ Menggunakan proyeksi penduduk berdasarkan hasil SP2010/Using population projection based on SP2010

01

GEOGRAFI GEOGRAPHY



Batas-Batas Wilayah Kabupaten Lahat *Lahat Regency Borederline*

Kabupaten Muara Enim dan Musi Rawas *Muara Enim and Musi Rawas egency*



N



Kabupaten

Empat Lawang

Empat Lawang Regency



W

E



Kabupaten

Muara Enim

Muara Enim Regency

S



Kota Pagaralam dan Kabupaten Bengkulu Selatan Provinsi Bengkulu
Pagaralam City and Bengkulu Selatan Regency, Bengkulu Province

PENJELASAN TEKNIS

TECHNICAL NOTES

- | | |
|--|--|
| <p>1. Badan Pusat Statistik (BPS) telah melakukan pendataan Potensi Desa (Podes) sejak tahun 1980. Sejak saat itu, Podes dilaksanakan secara rutin sebanyak 3 kali dalam kurun waktu sepuluh tahun untuk mendukung kegiatan Sensus Penduduk, Sensus Pertanian, ataupun Sensus Ekonomi. Dengan demikian, fakta penting terkait ketersediaan infrastruktur dan potensi yang dimiliki oleh setiap wilayah dapat dipantau perkembangannya secara berkala dan terus menerus</p> | <p>1. <i>BPS-Statistics Indonesia has already recorded village potential (Podes) since 1980. Since then, Podes regularly implemented 3 (three) times within ten years to support the activities of the Population Census, Agriculture Census, or Economic Census. Thus, important facts related to the availability of infrastructure and the potential possessed by each region can be monitored regularly and continually.</i></p> |
| <p>2. Iklim adalah keadaan hawa (suhu, kelembaban, awan, hujan, dan sinar matahari) pada suatu daerah dalam jangka waktu yang agak lama (30 tahun).</p> | <p>2. <i>Climate is the state of the weather (temperature, humidity, clouds, rain, and sun) on an area within a longer period of time (30 years).</i></p> |
| <p>3. Suhu adalah ukuran kuantitatif terhadap temperatur; panas dan dingin, diukur dengan termometer.</p> | <p>3. <i>Temperature is a quantitative measure of the temperature; hot and cold, measured with a thermometer.</i></p> |
| <p>4. Curah hujan adalah banyaknya hujan yang tercurah (turun) di suatu daerah dalam jangka waktu tertentu.</p> | <p>4. <i>Rainfall is the amount of rain poured down in an area within a certain period.</i></p> |
| <p>5. Hari hujan adalah hari dimana hujan tercurah (turun) dalam sebulan</p> | <p>5. <i>Rainy Days is the day when the amount of rain has been poured in a month.</i></p> |
| <p>6. Ibukota Kecamatan adalah desa/ kelurahan dimana kantor pusat</p> | <p>6. <i>Capital of District is a village where the governmental</i></p> |

pemerintahan kecamatan berada.

7. Ibukota Kabupaten/Kota adalah kelurahan/desa dimana kantor pusat pemerintahan kabupaten/kota berada atau desa/kelurahan lainnya yang ditetapkan secara peraturan perundang-undangan daerah sebagai ibukota kabupaten/kota yang berlaku

office of the District placed.

7. *Capital of Regency is a kelurahan/village where the governmental office of the Regency/Municipality placed or another village which is stated as the capital of Regency/Municipality in the regional law.*

<https://lahatkab.bps.go.id>

ULASAN

Kecamatan Merapi Timur dengan wilayah seluas 260,55 kilometer persegi (km²) dengan batasan wilayah sebagai berikut:

- Sebelah utara : Kabupaten Muara Enim dan Kabupaten Musi Rawas
- Sebelah Selatan : Kecamatan Merapi Barat
- Sebelah Timur : Kabupaten Muara Enim
- Sebelah Barat : Kecamatan Merapi Barat dan Kecamatan Lahat

Secara administratif wilayah Kecamatan Merapi Timur terdiri dari 14 desa. Desa Gedung Agung merupakan desa yang memiliki wilayah terluas yaitu 51,29 km² atau 19,67% dari luas wilayah Kecamatan Merapi Timur. Sedangkan desa yang memiliki luas wilayah terkecil adalah Kelurahan Lebuay Bandung dengan luas 0,20 km² atau 0,08% dari luas wilayah Kecamatan Merapi Timur. Desa terjauh dari ibukota kecamatan adalah Desa Sirah Pulau dengan jarak yang harus ditempuh melalui darat yaitu kurang lebih sejauh 20 km.

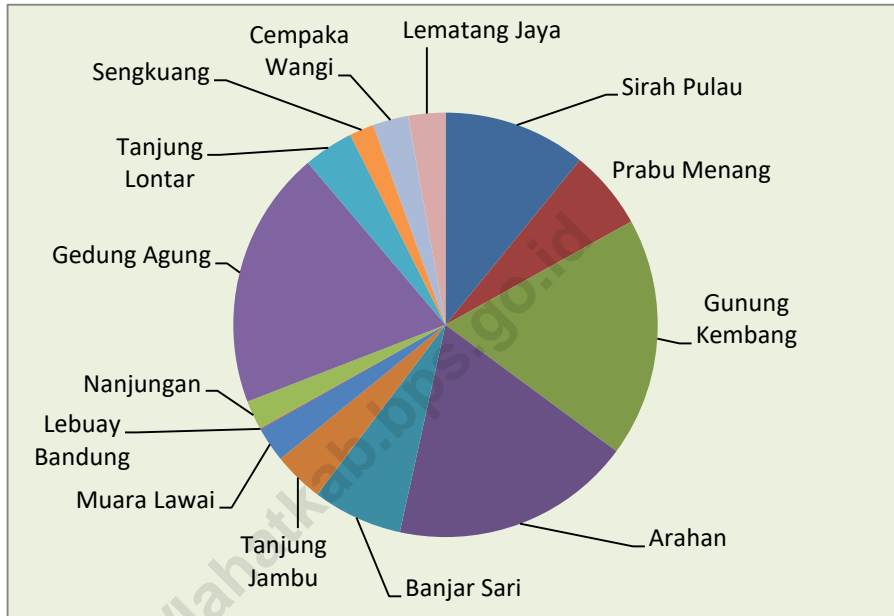
DESCRIPTION

Merapi Timur District with an area of 260,55 square kilometers (km²) with the following boundaries:

- *North side : Muara Enim Regency and Musi Rawas Regency*
- *South side : Merapi Barat District*
- *East side : Muara Enim Regency*
- *West side : Merapi Barat District and Lahat District*

Administratively, the Merapi Timur District area consists of 14 villages. Gedung Agung Village is a village that has the largest area, namely 51,29 km² or 19,67% of the total area of Merapi Timur District. Meanwhile, the village with the smallest area was Lebuay Bandung Village with an area of 0,20 km² or 0,08% of the total area of Merapi Timur District. The village farthest from the district capital is Sirah Pulau Village, with a distance that must be reached by land, which is approximately 30 km.

Gambar 1.1 **Persentase Luas menurut Kelurahan/Desa, 2020**
Percentase Area of District by Kelurahan/Village, 2020



Sumber/Source : Dinas Pertanahan Nasional Kabupaten Lahat/
Representative office of National Land Authority of Lahat Regency

1.1 KEADAAN GEOGRAFI

GEOGRAPHY CONDITION

Tabel 1.1.1 **Luas Daerah Menurut Kelurahan/Desa, 2020**
Table 1.1.1 *Total Area of District by Kelurahan/Village, 2020*

Kelurahan/Desa Kelurahan/Village	Luas Total Area (km ² /sq.km)	Persentase terhadap Luas Wilayah (Persen) Percentage to Subdistrict's Area (Persen)
(1)	(3)	(4)
Sirah Pulau	28,39	10,89
Prabu Menang	15,70	6,02
Gunung Kembang	47,42	18,19
Arahan	47,76	18,32
Banjar Sari	17,87	6,85
Tanjung Jambu	10,00	3,84
Muara Lawai	6,95	2,67
Lebuay Bandung	0,20	0,08
Nanjungan	5,79	2,22
Gedung Agung	51,29	19,67
Tanjung Lontar	9,89	3,83
Sengkuang	4,84	1,89
Cempaka Wangi	7,10	2,72
Lematang Jaya	7,35	2,82
Kecamatan/District	260,55	100,00

Sumber/Source: Dinas Pertanahan Nasional Kabupaten Lahat/ Representative office of National Land Authority of Lahat Regency

1.2 WILAYAH ADMINISTRATIF ADMINISTRATIVE AREA

Tabel 1.2.1 Jumlah Dusun di Kecamatan Merapi Timur, 2020
Table Number of Hamlets in Merapi Timur District, 2020

Kelurahan/Desa <i>Kelurahan/Village</i>	Jumlah Dusun <i>Number of Hamlets</i>	Jumlah RT <i>Number of Hamlets</i>
(1)	(2)	(3)
Sirah Pulau	3	-
Prabu Menang	4	-
Gunung Kembang	4	-
Arahan	5	-
Banjar Sari	3	-
Tanjung Jambu	4	-
Muara Lawai	2	-
Lebuay Bandung	-	3
Nanjungan	2	-
Gedung Agung	6	-
Tanjung Lontar	3	-
Sengkuang	3	-
Cempaka Wangi	3	-
Lematang Jaya	4	-
Kecamatan /District	46	3

Sumber/Source: Peraturan Kepala Badan Pusat Statistik Nomor 29 Tahun 2018 Tanggal 15 Januari 2018 tentang Perubahan Atas Peraturan Kepala Badan Pusat Statistik Nomor 55 Tahun 2017 tentang Kode dan Nama Wilayah Kerja Statistik Tahun 2017, SIMDASI BPS Kabupaten Lahat
Chief Statistician Regulation Number 29/2018, January 15 2018, as a revision of Chief Statistician Regulation Number 55 of 2017 on Code and Name of Regional Level of Data Collection.

SOSIAL DAN KESEJAHTERAAN RAKYAT SOCIAL AND WELFARE

Jumlah Sekolah, Murid dan Guru SD, SMP, SMA, dan SMK Kabupaten Lahat 2020

Total School, Student and Teacher of Elementary, Junior High, Senior High and Vocational School of Lahat Regency 2020

Sekolah Dasar / Elementary School



287
Sekolah / School



4.047
Murid / Student



40.703
Guru / Teacher

Sekolah Menengah / Junior High Pertama / School

71
Sekolah / School



1.548
Murid / Student



17.447
Guru / Teacher



Sekolah Menengah / Senior High Atas / School



39
Sekolah / School



1.139
Murid / Student



12.823
Guru / Teacher

Sekolah Menengah / Vocational Kejuruan / School

12
Sekolah / School



499
Murid / Student



5.965
Guru / Teacher



PENJELASAN TEKNIS

1. Data Podes merupakan satu-satunya sumber data kewilayahan yang muatannya beragam dan memberi gambaran tentang situasi pembangunan suatu wilayah (regional). Ini berbeda dengan data dari hasil pendekatan rumah tangga yang lebih menekankan pada dimensi aktivitas sektoral. Keduanya sama penting dan menjadi kekayaan BPS.
2. Pencacahan Podes dilakukan secara sensus terhadap seluruh wilayah administrasi pemerintahan terendah setingkat desa (yaitu desa, kelurahan, Unit Permukiman Transmigrasi (UPT)) yang masih dibina oleh kementerian terkait.
3. Jalur Pendidikan di Indonesia terdiri atas 1) pendidikan formal, 2) pendidikan nonformal, dan 3) pendidikan informal yang ketiganya dapat saling melengkapi dan memperkaya (Undang-Undang No. 20 Tahun 2014 tentang Sistem Pendidikan Nasional).
4. Jenjang Pendidikan Formal terdiri atas pendidikan dasar, pendidikan menengah, dan pendidikan tinggi. Jenis pendidikan yang diajarkan mencakup pendidikan umum, kejuruan, akademik,

TECHNICAL NOTES

1. *Podes data is the only one Source of spatial data consisting of various information and providing a picture of development progress in a region. The Podes data are different from data resulted from household surveys focusing on the dimension of sectoral activities. Both kind of data are important and become the trade mark of BPS on the data richness aspect.*
2. *Podes enumeration is implemented as a census of the lowest governmental administrative region equivalent to village (i.e. village, sub-district, and Transmigration Settlement Unit which is still fostered by the relevant ministries).*
3. *The Education System in Indonesia consists of 1) a formal education, 2) non-formal education, and 3) informal education that all three can be complementary and enriching (Law No. 20 Year 2014 about The National Education System).*
4. *The Formal Education Level consists of primary education, secondary education, and high education. The kind of education that taught consists of general education, vocational, academic, professional,*

profesi, vokasi, keagamaan, dan khusus.

a. Pendidikan Dasar berbentuk Sekolah Dasar (SD) dan Madrasah Ibtidaiyah (MI) atau bentuk lain yang sederajat serta Sekolah Menengah Pertama (SMP) dan Madrasah Tsanawiyah (MTs), atau bentuk lain yang sederajat.

b. Pendidikan Menengah berbentuk Sekolah Menengah Atas (SMA), Madrasah Aliyah (MA), Sekolah Menengah Kejuruan (SMK), dan Madrasah Aliyah Kejuruan (MAK), atau bentuk lain yang sederajat.

c. Pendidikan Tinggi merupakan jenjang pendidikan setelah pendidikan menengah yang mencakup program pendidikan diploma, sarjana, magister, spesialis, dan doktor yang diselenggarakan oleh perguruan tinggi. Perguruan tinggi dapat berbentuk akademi, politeknik, sekolah tinggi, institut, atau universitas.

5. Keluhan kesehatan adalah keadaan seseorang yang mengalami gangguan kesehatan atau kejiwaan, baik karena penyakit akut, penyakit kronis, kecelakaan, kriminal, atau hal lain.

religious, and specific education.

a. The Primary Education consists of Elementary School and Islamic Elementary School or other equivalent forms and Junior High School and MTs, or other equivalent forms.

b. The Secondary Education consists of the senior high school, MA, Vocational School, and Vocational Madrasah Aliyah, or other equivalent forms.

c. The High Education consists of the education level after the secondary education that consists of diplomas, bachelor, master, specialist, and doctoral degrees that are held by the college. The colleges can be academy, polytechnic, high school, institute, or university.

5. Health complaint is a condition where a person has health or mental problems because of acute illness, chronically illness, accident, crimes, or others.

ULASAN

Pendidikan merupakan kunci utama dalam perkembangan sumber daya manusia yang berkualitas. Memperoleh pendidikan yang baik dan berkualitas merupakan hak setiap warga Negara sebagaimana yang diamanatkan oleh UUD 1945. Selain itu, pendidikan juga merupakan kebutuhan mendasar untuk berkembangnya suatu bangsa dan Negara. Oleh karena itu peningkatan serta penyempurnaan pendidikan perlu dilakukan dengan tujuan untuk menghasilkan SDM yang berkualitas, beriman, bertaqwa, dan bertanggung jawab.

Tahun 2020 Kecamatan Merapi Timur memiliki sekolah SD sebanyak 16 sekolah, untuk level SMP, ada sebanyak 3 sekolah, di level SMA ada sebanyak 2 sekolah dan SMK sebanyak 1 sekolah.

Untuk melakukan pelayanan kesehatan, di Kecamatan Merapi Timur terdapat 1 poliklinik, 3 puskesmas, dan 1 puskesmas pembantu di tahun 2020. Tersedia 1 orang dokter, 13 perawat, 35 bidan dan 5 ahli gizi di tahun 2020. Dengan sarana kesehatan yang ada diharapkan dapat memberikan pelayanan terbaik pada masyarakat.

DESCRIPTION

Education is the main key in the development of quality human resources. Obtaining good and quality education is the right of every citizen as mandated by the 1945 Constitution. Apart from that, education is also a fundamental need for the development of a nation and a State. Therefore, the improvement and improvement of education needs to be done with the aim of producing quality, faithful, pious, and responsible human resources.

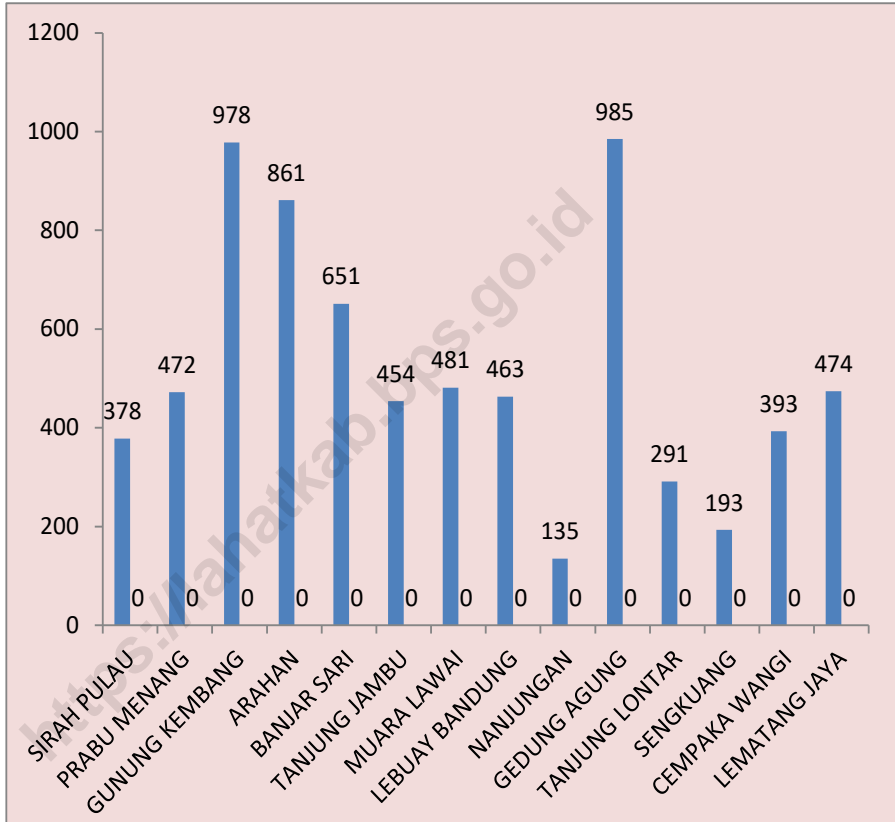
in 2020 Merapi Timur District has 16 elementary schools, for the junior high school level there are 3 schools, at the high school level there are 2 schools and 1 vocational school.

To provide health services, in Merapi Timur District there are 1 polyclinic, 3 health centers, and 1 subhealthcenter in 2020. There are 1 doctor, 13 nurses, 35 midwives and 5 nutritionist in 2020. With existing health facilities, it is expected to provide the best service to the community.

Gambar 2.1
Figures

Jumlah Pengguna Listrik dan bukan Pengguna Listrik di Kecamatan Merapi Timur menurut Kelurahan/Desa, 2020

Number of Electricity Users and Non-Electricity Users in Merapi Timur District by Kelurahan/Village, 2020



Sumber/Source : BPS, Pendataan Potensi Desa (Podes)/ BPS–Statistics Indonesia, Village Potential Data Collection

2. SOSIAL DAN KESEJAHTERAAN RAKYAT

SOCIAL AND WELFARE

2.1. PENDIDIKAN

EDUCATION

Tabel
Table

2.1.1 Jumlah Fasilitas Sekolah Menurut Tingkat Pendidikan di Kelurahan/Desa, 2018-2020
Number of School Facilities Education Level by Kelurahan/Village, 2018-2020

Kelurahan/Desa <i>Kelurahan/Village</i>	SD <i>Primary School</i>						SMP <i>Junior High School</i>					
	2018		2019		2020		2018		2019		2020	
	Negeri	Swasta	Negeri	Swasta	Negeri	Swasta	Negeri	Swasta	Negeri	Swasta	Negeri	Swasta
(1)	(2)	(3)	(4)	(5)	(6)	(7)	(8)	(9)	(10)	(11)	(12)	(13)
Sirah Pulau	1	-	1	-	1	-	-	-	-	-	-	-
Prabu Menang	1	-	1	-	1	-	-	-	-	-	-	-
Gunung Kembang	2	-	2	-	2	-	-	-	-	-	-	-
Arahan	2	-	2	-	2	-	1	-	1	-	1	-
Banjar Sari	1	-	1	-	1	-	-	-	-	-	-	-
Tanjung Jambu	1	-	1	-	1	-	1	-	1	-	1	-
Muara Lawai	1	-	1	-	1	-	-	-	-	-	-	-
Lebuay Bandung	1	-	1	-	1	-	-	-	-	-	-	-
Nanjungan	-	-	-	-	-	-	-	-	-	-	-	-
Gedung Agung	2	-	2	-	2	-	-	-	-	-	-	-
Tanjung Lontar	1	-	1	-	1	-	-	-	-	-	-	-
Sengkuang	1	-	1	-	1	-	-	-	-	-	-	-
Cempaka Wangi	1	-	1	-	1	-	-	-	-	-	-	-
Lematang Jaya	1	-	1	-	1	-	1	-	1	-	1	-
Kecamatan/ <i>District</i>	16	-	16	-	16	-	3	-	3	-	3	-

Lanjutan Tabel/*Continued Table 2.1.1*

Kelurahan/Desa Kelurahan/Village	SMA Senior High School						SMK Vocational School					
	2018		2019		2020		2018		2019		2020	
	Negeri	Swasta	Negeri	Swasta	Negeri	Swasta	Negeri	Swasta	Negeri	Swasta	Negeri	Swasta
(1)	(14)	(15)	(16)	(17)	(18)	(19)	(20)	(21)	(22)	(23)	(24)	(25)
Sirah Pulau	1	-	1	-	1	-	-	-	-	-	-	-
Prabu Menang	-	-	-	-	-	-	-	-	-	-	-	-
Gunung Kembang	-	-	-	-	-	-	-	-	-	-	-	-
Arahan	1	-	1	-	1	-	-	-	-	-	-	-
Banjar Sari	-	-	-	-	-	-	-	-	-	-	-	-
Tanjung Jambu	-	-	-	-	-	-	-	-	-	-	-	-
Muara Lawai	-	-	-	-	-	-	-	-	-	-	-	-
Lebuay Bandung	-	-	-	-	-	-	1	-	1	-	1	-
Nanjungan	-	-	-	-	-	-	-	-	-	-	-	-
Gedung Agung	-	-	-	-	-	-	-	-	-	-	-	-
Tanjung Lontar	-	-	-	-	-	-	-	-	-	-	-	-
Sengkuang	-	-	-	-	-	-	-	-	-	-	-	-
Cempaka Wangi	-	-	-	-	-	-	-	-	-	-	-	-
Lematang Jaya	-	-	-	-	-	-	-	-	-	-	-	-
Kecamatan/ District	2	-	2	-	2	-	1	-	1	-	1	-

Lanjutan Tabel/Continued Table 2.1.1

Kelurahan/Desa Kelurahan/Village	Perguruan Tinggi University					
	2018		2019		2020	
	Negeri	Swasta	Negeri	Swasta	Negeri	Swasta
(1)	(26)	(27)	(28)	(29)	(30)	(31)
Sirah Pulau	-	-	-	-	-	-
Prabu Menang	-	-	-	-	-	-
Gunung Kembang	-	-	-	-	-	-
Arahan	-	-	-	-	-	-
Banjar Sari	-	-	-	-	-	-
Tanjung Jambu	-	-	-	-	-	-
Muara Lawai	-	-	-	-	-	-
Lebuay Bandung	-	-	-	-	-	-
Nanjungan	-	-	-	-	-	-
Gedung Agung	-	-	-	-	-	-
Tanjung Lontar	-	-	-	-	-	-
Sengkuang	-	-	-	-	-	-
Cempaka Wangi	-	-	-	-	-	-
Lematang Jaya	-	-	-	-	-	-
Kecamatan / District	-	-	-	-	-	-

Sumber/Source: BPS, Pendataan Potensi Desa (Podes)/ BPS–Statistics Indonesia, Village Potential Data Collection

2.2 KESEHATAN

HEALTH

Tabel 2.2.1 **Jumlah Sarana Kesehatan Menurut Kelurahan/Desa, 2018-2020**
Table 2.2.1 *Number of Health Facilities by Kelurahan/Village, 2018-2020*

Kelurahan/Desa <i>Kelurahan/Village</i>	Rumah Sakit <i>Hospital</i>			Rumah Sakit Bersalin <i>Maternity Hospital</i>		
	2018	2019	2020	2018	2019	2020
(1)	(2)	(3)	(4)	(5)	(6)	(7)
Sirah Pulau	-	-	-	-	-	-
Prabu Menang	-	-	-	-	-	-
Gunung Kembang	-	-	-	-	-	-
Arahan	-	-	-	-	-	-
Banjar Sari	-	-	-	-	-	-
Tanjung Jambu	-	-	-	-	-	-
Muara Lawai	-	-	-	-	-	-
Lebuay Bandung	-	-	-	-	-	-
Nanjungan	-	-	-	-	-	-
Gedung Agung	-	-	-	-	-	-
Tanjung Lontar	-	-	-	-	-	-
Sengkuang	-	-	-	-	-	-
Cempaka Wangi	-	-	-	-	-	-
Lematang Jaya	-	-	-	-	-	-
Kecamatan/District	-	-	-	-	-	-

Lanjutan Tabel/Continued Table 2.2.1

Kelurahan/Desa <i>Kelurahan/Village</i>	Poliklinik <i>Polyclinic</i>			Puskesmas <i>Public Health Center</i>		
	2018	2019	2020	2018	2019	2020
(1)	(8)	(9)	(10)	(11)	(12)	(13)
Sirah Pulau	-	-	-	-	-	-
Prabu Menang	-	-	-	1	1	1
Gunung Kembang	-	-	-	-	-	-
Arahan	-	-	-	1	1	1
Banjar Sari	-	-	-	-	-	-
Tanjung Jambu	-	-	-	-	-	-
Muara Lawai	1	1	1	-	-	-
Lebuay Bandung	-	-	-	1	1	1
Nanjungan	-	-	-	-	-	-
Gedung Agung	-	-	-	-	-	-
Tanjung Lontar	-	-	-	-	-	-
Sengkuang	-	-	-	-	-	-
Cempaka Wangi	-	-	-	-	-	-
Lematang Jaya	-	-	-	-	-	-
Kecamatan/District	1	1	1	3	3	3

Lanjutan Tabel/Continued Table 2.2.1

Kelurahan/Desa Kelurahan/Village	Puskesmas Pembantu Subsidiary of Public Health Center			Apotek Pharmacy		
	2018	2019	2020	2018	2019	2020
(1)	(14)	(15)	(16)	(17)	(18)	(19)
Sirah Pulau	-	-	-	-	-	-
Prabu Menang	-	-	-	-	-	-
Gunung Kembang	-	-	-	-	-	-
Arahan	-	-	-	-	-	-
Banjar Sari	-	-	-	-	-	-
Tanjung Jambu	-	-	-	-	-	-
Muara Lawai	-	-	-	-	-	-
Lebuay Bandung	-	-	-	-	-	-
Nanjungan	-	-	-	-	-	-
Gedung Agung	1	1	1	-	-	-
Tanjung Lontar	-	-	-	-	-	-
Sengkuang	-	-	-	-	-	-
Cempaka Wangi	-	-	-	-	-	-
Lematang Jaya	-	-	-	-	-	-
Kecamatan / District	1	1	1	-	-	-

Lanjutan Tabel/Continued Table 2.2.1

Kelurahan/Desa Kelurahan/Village	Klinik/Balai Kesehatan Medical Clinic			Posyandu Integrated Service Post		
	2018	2019	2020	2018	2019	2020
(1)	(20)	(21)	(22)	(23)	(24)	(25)
Sirah Pulau	-	-	-	1	1	1
Prabu Menang	-	-	-	1	1	1
Gunung Kembang	-	-	-	1	1	1
Arahan	-	-	-	2	2	2
Banjar Sari	-	-	-	1	1	1
Tanjung Jambu	-	-	-	1	1	1
Muara Lawai	-	-	-	1	1	1
Lebuay Bandung	-	-	-	1	1	1
Nanjungan	-	-	-	1	1	1
Gedung Agung	-	-	-	2	2	2
Tanjung Lontar	-	-	-	1	1	1
Sengkuang	-	-	-	1	1	1
Cempaka Wangi	-	-	-	1	1	1
Lematang Jaya	-	-	-	1	1	1
Kecamatan / District	-	-	-	16	16	16

Lanjutan Tabel/Continued Table 2.2.1

Kelurahan/Desa Kelurahan/Village	Polindes Village Maternity Cottage		
	2018	2019	2020
(1)	(26)	(27)	(28)
Sirah Pulau	-	-	-
Prabu Menang	-	-	-
Gunung Kembang	-	-	-
Arahan	-	-	-
Banjar Sari	-	-	-
Tanjung Jambu	-	-	-
Muara Lawai	-	-	-
Lebuay Bandung	-	-	-
Nanjungan	-	-	-
Gedung Agung	-	-	-
Tanjung Lontar	-	-	-
Sengkuang	-	-	-
Cempaka Wangi	-	-	-
Lematang Jaya	-	-	-
Kecamatan / District	-	-	-

Sumber/Source: Dinas Kesehatan Kabupaten Lahat/ Lahat District Health Office

Tabel
Table **2.2.2**

**Jumlah Tenaga Kesehatan Menurut Kelurahan/Desa,
2020**

Number of Medical Personnel by Kelurahan/Village, 2020

Kelurahan/Desa <i>Kelurahan/Village</i>	Dokter <i>Doctor</i>	Perawat <i>Nurse</i>	Bidan <i>Midwife</i>	Farmasi <i>Pharmaceutical</i>	Ahli Gizi <i>Nutritionist</i>
(1)	(2)	(3)	(4)	(5)	(6)
Sirah Pulau	-	-	-	-	-
Prabu Menang	1	-	6	-	-
Gunung Kembang	-	-	-	-	-
Arahan	-	-	-	-	-
Banjar Sari	-	-	-	-	-
Tanjung Jambu	-	-	-	-	-
Muara Lawai	-	5	11	-	3
Lebuay Bandung	-	8	18	-	2
Nanjungan	-	-	-	-	-
Gedung Agung	-	-	-	-	-
Tanjung Lontar	-	-	-	-	-
Sengkuang	-	-	-	-	-
Cempaka Wangi	-	-	-	-	-
Lematang Jaya	-	-	-	-	-
Kecamatan / District	1	13	35	-	5

Sumber/Source: Dinas Kesehatan Kabupaten Lahat/ Lahat District Health Office

2.3 AGAMA DAN SOSIAL LAINNYA

RELIGION AND OTHER SOCIAL AFFAIRS

Tabel 2.3.1 Jumlah Penduduk Menurut Kelurahan/Desa dan Agama yang Dianut, 2021
Table Population by Kelurahan/Village and Religion, 2021

Kelurahan/Desa Kelurahan/Village	Islam	Protestan Protestant	Katolik Catholic	Hindu	Budha Buddha	Lainnya Others
(1)	(2)	(3)	(4)	(5)	(6)	(7)
Sirah Pulau	1 334	-	-	-	-	-
Prabu Menang	1 495	-	-	-	-	-
Gunung Kembang	3 067	-	-	-	-	-
Arahan	2 583	-	-	-	-	-
Banjar Sari	2 109	-	-	-	-	-
Tanjung Jambu	1 668	-	-	-	-	-
Muara Lawai	1 674	14	-	-	-	-
Lebuay Bandung	1 141	41	-	-	-	-
Nanjungan	453	-	-	-	-	-
Gedung Agung	3 359	4	-	-	-	-
Tanjung Lontar	1 010	-	-	-	-	-
Sengkuang	724	-	-	-	-	-
Cempaka Wangi	1 298	28	-	-	-	-
Lematang Jaya	1 678	27	-	-	-	-
Kecamatan / District	23 593	114	-	-	-	-

Sumber/Source: Kementerian Agama Kabupaten Lahat/Ministry of Religion Lahat Regency

Tabel
Table **2.3.2**

Jumlah Tempat Peribadatan Menurut Kelurahan/Desa, 2020

Number of Places of Worship by Kelurahan/Village and Religion, 2020

Kelurahan/Desa <i>Kelurahan/Village</i>	Masjid <i>Mosque</i>	Mushola <i>Pray Room</i>	Gereja Protestan <i>Protestant Church</i>	Gereja Katholik <i>Catholic Church</i>	Pura <i>Temple</i>	Vihara <i>Monastery</i>
(1)	(2)	(3)	(4)	(5)	(6)	(7)
Sirah Pulau	2	-	-	-	-	-
Prabu Menang	1	1	-	-	-	-
Gunung Kembang	1	2	-	-	-	-
Arahan	1	1	-	-	-	-
Banjar Sari	1	1	-	-	-	-
Tanjung Jambu	1	1	-	-	-	-
Muara Lawai	1	2	-	-	-	-
Lebuay Bandung	3	-	1	-	-	-
Nanjungan	1	-	-	-	-	-
Gedung Agung	6	4	-	-	-	-
Tanjung Lontar	1	1	-	-	-	-
Sengkuang	1	-	-	-	-	-
Cempaka Wangi	3	2	-	-	-	-
Lematang Jaya	3	5	1	-	-	-
Kecamatan / District	26	20	3	-	-	-

Sumber/Source : BPS, Pendataan Potensi Desa (Podes)/BPS-Statistics Indonesia, Village Potential Data Collecting

2.4 SOSIAL LAINNYA

OTHER SOCIAL AFFAIRS

Tabel 2.4.1 Banyaknya Keluarga Menurut Kelurahan/Desa dan Jenis Pengguna Listrik di Kecamatan Merapi Timur, 2020
Number of Families by Kelurahan/ Village and Type Electricity Users in the Merapi Timur District, 2020

Kelurahan/Desa Kelurahan/Village	Pengguna Listrik/ Electricity User			Bulan Pengguna Listrik/ Electricity User Month
	PLN	Non PLN	Jumlah Total	
(1)	(2)	(3)	(4)	(5)
Sirah Pulau	378	-	378	-
Prabu Menang	472	-	472	-
Gunung Kembang	978	-	978	-
Arahan	861	-	861	-
Banjar Sari	651	-	651	-
Tanjung Jambu	454	-	454	-
Muara Lawai	481	-	481	-
Lebuay Bandung	463	-	463	-
Nanjungan	135	-	135	-
Gedung Agung	985	-	985	-
Tanjung Lontar	291	-	291	-
Sengkuang	193	-	193	-
Cempaka Wangi	393	-	393	-
Lematang Jaya	474	-	474	-
Kecamatan / District	7 209	-	7 209	-

Sumber/Source: BPS, Pendataan Potensi Desa (Podes)/ BPS–Statistics Indonesia, Village Potential Data Collection

Tabel
Table **2.4.2**

Banyaknya Kelurahan/Desa Menurut Keberadaan Penerangan Jalan Utama Kelurahan/Desa di Kecamatan Merapi Timur, 2018, 2019, dan 2020

Number of Kelurahan/Village According to Existence Lighting of Kelurahan/ Village Main Roads in Merapi Timur District, 2018, 2019, and 2020

Sumber Penerangan Utama/ Source of Primer Lights	2018	2019	2020
(1)	(2)	(3)	(4)
Listrik Pemerintah <i>Government Electricity</i>	12	12	12
Listrik Non Pemerintah <i>Non Government Electricity</i>	2	2	2
Non Listrik <i>Non Electric</i>	-	-	-
Kecamatan / District	14	14	14

Sumber/Source: BPS, Pendataan Potensi Desa (Podes)/ BPS—Statistics Indonesia, Village Potential Data Collection

Tabel 2.4.3
Table

Banyaknya Kelurahan/Desa Menurut Jenis Bahan Bakar untuk Memasak yang Digunakan Oleh Sebagian Besar Keluarga di Kecamatan Merapi Timur, 2018, 2019, dan 2020

Number of Kelurahan/Village by Type of Fuel for Cooking Used By Most Families in Merapi Timur District, 2018, 2019, dan 2020

Jenis Bahan Bakar <i>Fuel Type</i>	2018	2019	2020
(1)	(2)	(3)	(4)
Gas Kota <i>City Gas</i>	-	-	-
LPG 3 Kg <i>LPG 3 Kg</i>	14	14	14
LPG lebih dari 3 Kg <i>LPG more than 3 Kg</i>	-	-	-
Minyak Tanah <i>Kerosene</i>	-	-	-
Kayu Bakar <i>firewood</i>	-	-	-
Lainnya <i>other</i>	-	-	-

Sumber/Source: BPS, Pendataan Potensi Desa (Podes)/ BPS—Statistics Indonesia, Village Potential Data Collection

Tabel
Table 2.4.4

Banyaknya Kelurahan/Desa Menurut Sumber Air Minum Sebagian Besar Keluarga di Kecamatan Merapi Timur, 2018, 2019, dan 2020

Number of Kelurahan/Village according to Drinking Water Source Most of the Families in Merapi Timur District, 2018, 2019, dan 2020

Sumber Air Minum <i>Drinking Water Source</i>	2018	2019	2020
(1)	(2)	(3)	(4)
Air Kemasan Bermerk <i>Branded Bottled Water</i>	-	-	-
Air Isi Ulang <i>Refill Water</i>	-	-	-
Ledeng Dengan Meteran <i>Plumbing With Meter</i>	1	1	1
Ledeng Tanpa Meteran <i>Plumbing Without Meter</i>	-	-	-
Sumur Bor atau Pompa <i>Drilling Well or Pump</i>	-	-	-
Sumur <i>Well</i>	12	13	13
Mata Air <i>Water springs</i>	-	-	-
"Sungai/Danau/Kolam/ Waduk/Situ/Embung/ Bendungan" <i>"River/Lake/Pond/Reservoir/ Situ/Reservoir/Dam"</i>	-	-	-
Air Hujan <i>Rainwater</i>	-	-	-
Lainnya <i>other</i>	-	-	-

Sumber/Source: BPS, Pendataan Potensi Desa (Podes)/ BPS–Statistics Indonesia, Village Potential Data Collection

Tabel
Table

2.4.5

Banyaknya Kelurahan/Desa Menurut Penggunaan Fasilitas Tempat Buang Air Besar Sebagian Besar Keluarga di Kecamatan Merapi Timur, 2018 Tahun 2019, dan 2020*Number of Kelurahan/Village by Use Most defecation facilities Families in Merapi Timur District, 2018, 2019, dan 2020*

Jenis Jamban <i>Type of latrine</i>	2018	2019	2020
(1)	(2)	(3)	(4)
Jamban Sendiri <i>Own latrine</i>	14	14	14
Jamban Bersama <i>Shared latrine</i>	0	0	0
Jamban Umum <i>Public latrine</i>	0	0	0
Bukan Jamban <i>Not a latrine</i>	0	0	0

Sumber/Source: BPS, Pendataan Potensi Desa (Podes)/ BPS–Statistics Indonesia, Village Potential Data Collection

Tabel
Table 2.4.6

Kemudahan Untuk Mencapai Sarana Pendidikan Terdekat Bagi Kelurahan/Desa yang Tidak ada Sarana Pendidikan Menurut Kelurahan/Desa dan Jenjang Pendidikan di Kecamatan Merapi Timur, 2020

Ease of Reaching Nearest Educational Facilities for Kelurahan/Village with No Educational Facilities by Kelurahan/Village and Level of Education in Merapi Timur District, 2020

Kelurahan/Desa <i>Kelurahan/Village</i>	SD <i>Primary School</i>	MI	SMP <i>Junior High School</i>	MTs
(1)	(2)	(3)	(4)	(5)
Sirah Pulau	-	Mudah	Mudah	Mudah
Prabu Menang	-	Mudah	Mudah	Mudah
Gunung Kembang	-	Mudah	Mudah	Mudah
Arahan	-	Mudah	Mudah	-
Banjar Sari	-	Mudah	Mudah	Mudah
Tanjung Jambu	-	Mudah	-	Mudah
Muara Lawai	-	Mudah	Mudah	Mudah
Lebuay Bandung	-	Mudah	Mudah	Mudah
Nanjungan	Mudah	Mudah	Mudah	Mudah
Gedung Agung	-	Mudah	Mudah	Mudah
Tanjung Lontar	-	Mudah	Mudah	Mudah
Sengkuang	-	Mudah	Mudah	Mudah
Cempaka Wangi	-	Mudah	Mudah	Mudah
Lematang Jaya	-	Mudah	-	Mudah

Lanjutan Tabel/Continued Table 2.4.6

Kelurahan/Desa <i>Kelurahan/Village</i>	SMA <i>Senior High School</i>	MA	SMK <i>Vocational School</i>	Akademi/ Perguruan Tinggi <i>University</i>
(1)	(6)	(7)	(8)	(9)
Sirah Pulau	-	Mudah	Mudah	Mudah
Prabu Menang	Mudah	Mudah	Mudah	Mudah
Gunung Kembang	Mudah	Mudah	Mudah	Mudah
Arahan	Mudah	-	Mudah	Mudah
Banjar Sari	Mudah	Mudah	Mudah	Mudah
Tanjung Jambu	Mudah	Sangat Mudah	Mudah	Mudah
Muara Lawai	Mudah	Mudah	Mudah	Mudah
Lebuay Bandung	Mudah	Mudah	-	Mudah
Nanjungan	Mudah	Mudah	Mudah	Mudah
Gedung Agung	Mudah	Mudah	Mudah	Mudah
Tanjung Lontar	Mudah	Mudah	Mudah	Mudah
Sengkuang	Mudah	Mudah	Mudah	Mudah
Cempaka Wangi	Mudah	Mudah	Mudah	Mudah
Lematang Jaya	Mudah	Mudah	Mudah	Mudah

Sumber/Source: BPS, Pendataan Potensi Desa (Podes)/ BPS–Statistics Indonesia, Village Potential Data Collection

Tabel
Table 2.4.7

**Kemudahan Mencapai Sarana Kesehatan Terdekat
Bagi Kelurahan/Desa yang Tidak ada Sarana Kesehatan
Menurut Kelurahan/Desa dan Jenis Sarana Kesehatan di
Kecamatan Merapi Timur, 2020**

*Ease of Reaching Nearest Health Facilities for Kelurahan/Village
with No Health Facilities by Kelurahan/Village and Type of Health
Facilities in Merapi Timur District, 2020*

Kelurahan/Desa <i>Kelurahan/Village</i>	Rumah Sakit <i>Hospital</i>	RumahSakit Bersalin <i>Hospital Maternity</i>	Poliklinik/Balai Pengobatan <i>Polyclinic/Hall Treatment</i>
(1)	(2)	(3)	(4)
Sirah Pulau	Mudah	Mudah	Mudah
Prabu Menang	Mudah	Mudah	Mudah
Gunung Kembang	Mudah	Mudah	Mudah
Arahan	Mudah	Mudah	Mudah
Banjar Sari	Mudah	Mudah	Mudah
Tanjung Jambu	Mudah	Mudah	Mudah
Muara Lawai	Mudah	Mudah	-
Lebuay Bandung	Mudah	Mudah	Mudah
Nanjungan	Mudah	Mudah	Mudah
Gedung Agung	Mudah	Mudah	Mudah
Tanjung Lontar	Mudah	Mudah	Mudah
Sengkuang	Mudah	Mudah	Mudah
Cempaka Wangi	Mudah	Mudah	Mudah
Lematang Jaya	Mudah	Mudah	Mudah

Lanjutan Tabel/Continued Table 2.4.7

Kelurahan/Desa Kelurahan/Village	Puskesmas Rawat Inap	Puskesmas Tanpa Rawat Inap	Apotek
(1)	(5)	(6)	(7)
Sirah Pulau	Mudah	Mudah	Mudah
Prabu Menang	Mudah	-	Mudah
Gunung Kembang	Mudah	Mudah	Mudah
Arahan	Mudah	-	Mudah
Banjar Sari	Mudah	Mudah	Mudah
Tanjung Jambu	Mudah	Mudah	Mudah
Muara Lawai	Mudah	Mudah	Mudah
Lebuay Bandung	Mudah	-	Mudah
Nanjungan	Mudah	Mudah	Mudah
Gedung Agung	Mudah	Mudah	Mudah
Tanjung Lontar	Mudah	Mudah	Mudah
Sengkuang	Mudah	Mudah	Mudah
Cempaka Wangi	Mudah	Mudah	Mudah
Lematang Jaya	Mudah	Mudah	Mudah

Sumber/Source: BPS, Pendataan Potensi Desa (Podes)/ BPS–Statistics Indonesia, Village Potential Data Collection

Tabel
Table **2.4.8**

Banyaknya Warga Penderita Gizi Buruk Menurut Kelurahan/Desa di Kecamatan Merapi Timur, 2019 dan 2020

Number of People with Malnutrition by Kelurahan/Village in Merapi Timur District, 2019 and 2020

Kelurahan/Desa <i>Kelurahan/Village</i>	2019	2020
(1)	(2)	(3)
Sirah Pulau	-	-
Prabu Menang	-	-
Gunung Kembang	-	-
Arahan	-	-
Banjar Sari	-	-
Tanjung Jambu	-	-
Muara Lawai	-	-
Lebuay Bandung	-	-
Nanjungan	-	-
Gedung Agung	-	-
Tanjung Lontar	-	-
Sengkuang	-	-
Cempaka Wangi	-	-
Lematang Jaya	-	-
Kecamatan / District	-	-

Sumber/Source: BPS, Pendataan Potensi Desa (Podes)/ BPS–Statistics Indonesia, Village Potential Data Collection

Tabel
Table **2.4.9**

**Banyaknya Kejadian Bencana Alam Menurut Kelurahan/
Desa dan Jenis Bencana Alam di Kecamatan Merapi Timur,
2020**

*Number of Natural Disaster Incidents by Kelurahan/Village and
Type of Natural Disaster in Merapi Timur District, 2020*

Kelurahan/Desa <i>Kelurahan/Village</i>	Gempa Bumi <i>Earthquake</i>	Tsunami <i>Tsunami</i>	Gunung Meletus <i>Mountain erupt</i>	Tanah Longsor <i>Landslide</i>
(1)	(2)	(3)	(4)	(5)
Sirah Pulau	Tidak ada	Tidak ada	Tidak ada	Tidak ada
Prabu Menang	Tidak ada	Tidak ada	Tidak ada	Tidak ada
Gunung Kembang	Tidak ada	Tidak ada	Tidak ada	Tidak ada
Arahan	Tidak ada	Tidak ada	Tidak ada	Tidak ada
Banjar Sari	Tidak ada	Tidak ada	Tidak ada	Tidak ada
Tanjung Jambu	Tidak ada	Tidak ada	Tidak ada	Tidak ada
Muara Lawai	Tidak ada	Tidak ada	Tidak ada	Ada
Lebuay Bandung	Tidak ada	Tidak ada	Tidak ada	Tidak ada
Nanjungan	Tidak ada	Tidak ada	Tidak ada	Tidak ada
Gedung Agung	Tidak ada	Tidak ada	Tidak ada	Tidak ada
Tanjung Lontar	Tidak ada	Tidak ada	Tidak ada	Tidak ada
Sengkuang	Tidak ada	Tidak ada	Tidak ada	Tidak ada
Cempaka Wangi	Tidak ada	Tidak ada	Tidak ada	Tidak ada
Lematang Jaya	Tidak ada	Tidak ada	Tidak ada	Tidak ada

Lanjutan Tabel/Continued Table 2.4.9

Kelurahan/Desa Kelurahan/Village	Banjir Flood	Banjir Bandang Flash floods	Kekeringan Drought
(1)	(6)	(7)	(8)
Sirah Pulau	Ada	Tidak ada	Tidak ada
Prabu Menang	Tidak ada	Tidak ada	Tidak ada
Gunung Kembang	Ada	Tidak ada	Tidak ada
Arahan	Tidak ada	Tidak ada	Tidak ada
Banjar Sari	Tidak ada	Tidak ada	Tidak ada
Tanjung Jambu	Tidak ada	Tidak ada	Tidak ada
Muara Lawai	Tidak ada	Tidak ada	Tidak ada
Lebuay Bandung	Tidak ada	Tidak ada	Tidak ada
Nanjungan	Tidak ada	Tidak ada	Tidak ada
Gedung Agung	Tidak ada	Tidak ada	Tidak ada
Tanjung Lontar	Tidak ada	Tidak ada	Tidak ada
Sengkuang	Tidak ada	Tidak ada	Tidak ada
Cempaka Wangi	Tidak ada	Tidak ada	Tidak ada
Lematang Jaya	Tidak ada	Tidak ada	Tidak ada

Lanjutan Tabel/Continued Table 2.4.9

Kelurahan/Desa <i>Kelurahan/Village</i>	Kebakaran Hutan dan Lahan <i>Forest fires and land</i>	Angin Puyuh/ Puting Beliung/ Topan <i>Whirlwind/ Tornado/typhoon</i>	Gelombang Pasang Laut <i>Tidal Wave sea</i>
(1)	(9)	(10)	(11)
Sirah Pulau	Tidak ada	Tidak ada	Tidak ada
Prabu Menang	Tidak ada	Tidak ada	Tidak ada
Gunung Kembang	Tidak ada	Tidak ada	Tidak ada
Arahan	Tidak ada	Tidak ada	Tidak ada
Banjar Sari	Tidak ada	Tidak ada	Tidak ada
Tanjung Jambu	Tidak ada	Tidak ada	Tidak ada
Muara Lawai	Tidak ada	Tidak ada	Tidak ada
Lebuay Bandung	Tidak ada	Tidak ada	Tidak ada
Nanjungan	Tidak ada	Tidak ada	Tidak ada
Gedung Agung	Tidak ada	Tidak ada	Tidak ada
Tanjung Lontar	Tidak ada	Tidak ada	Tidak ada
Sengkuang	Tidak ada	Tidak ada	Tidak ada
Cempaka Wangi	Tidak ada	Tidak ada	Tidak ada
Lematang Jaya	Tidak ada	Tidak ada	Tidak ada

Sumber/Source: BPS, Pendataan Potensi Desa (Podes)/ BPS–Statistics Indonesia, Village Potential Data Collection

Tabel
Table **2.4.10**

Banyaknya Korban Jiwa Akibat Bencana Alam Menurut Kelurahan/Desa dan Jenis Bencana Alam di Kecamatan Merapi Timur, 2020

Number of Casualties Due to Natural Disasters by Kelurahan/Village and Types of Natural Disasters in Merapi Timur District, 2020

Kelurahan/Desa <i>Kelurahan/Village</i>	Gempa Bumi <i>Earthquake</i>	Tsunami <i>Tsunami</i>	Gunung Meletus <i>Mountain erupt</i>	Tanah Longsor <i>Landslide</i>
(1)	(2)	(3)	(4)	(5)
Sirah Pulau	-	-	-	-
Prabu Menang	-	-	-	-
Gunung Kembang	-	-	-	-
Arahan	-	-	-	-
Banjar Sari	-	-	-	-
Tanjung Jambu	-	-	-	-
Muara Lawai	-	-	-	-
Lebuay Bandung	-	-	-	-
Nanjungan	-	-	-	-
Gedung Agung	-	-	-	-
Tanjung Lontar	-	-	-	-
Sengkuang	-	-	-	-
Cempaka Wangi	-	-	-	-
Lematang Jaya	-	-	-	-

Lanjutan Tabel/Continued Table 2.4.10

Kelurahan/Desa <i>Kelurahan/Village</i>	Banjir <i>Flood</i>	Banjir Bandang <i>Flash floods</i>	Kekeringan <i>Drought</i>
(1)	(6)	(7)	(8)
Sirah Pulau	-	-	-
Prabu Menang	-	-	-
Gunung Kembang	-	-	-
Arahan	-	-	-
Banjar Sari	-	-	-
Tanjung Jambu	-	-	-
Muara Lawai	-	-	-
Lebuay Bandung	-	-	-
Nanjungan	-	-	-
Gedung Agung	-	-	-
Tanjung Lontar	-	-	-
Sengkuang	-	-	-
Cempaka Wangi	-	-	-
Lematang Jaya	-	-	-

Lanjutan Tabel/Continued Table 2.4.10

Kelurahan/Desa <i>Kelurahan/Village</i>	Kebakaran Hutan dan Lahan <i>Forest fires and land</i>	Angin Puyuh/ Puting Beliung/ Topan <i>Forest fires and land</i>	Gelombang Pasang Laut <i>Tidal Wave sea</i>
(1)	(9)	(10)	(11)
Sirah Pulau	-	-	-
Prabu Menang	-	-	-
Gunung Kembang	-	-	-
Arahan	-	-	-
Banjar Sari	-	-	-
Tanjung Jambu	-	-	-
Muara Lawai	-	-	-
Lebuay Bandung	-	-	-
Nanjungan	-	-	-
Gedung Agung	-	-	-
Tanjung Lontar	-	-	-
Sengkuang	-	-	-
Cempaka Wangi	-	-	-
Lematang Jaya	-	-	-

Sumber/Source: BPS, Pendataan Potensi Desa (Podes)/ BPS–Statistics Indonesia, Village Potential Data Collection

Tabel
Table 2.4.11

Keberadaan Fasilitas/Upaya Antisipasi/Mitigasi Bencana Alam Menurut Kelurahan/Desa di Kecamatan Merapi Timur, 2020

Existence of Facilities / Efforts to Anticipate / Mitigate Natural Disasters by Kelurahan/Village in Merapi Timur District, 2020

Kelurahan/Desa <i>Kelurahan/Village</i>	Sistem Peringatan Dini Bencana Alam <i>Alert System Early Natural Disaster</i>	Sistem Peringatan Dini Khusus Tsunami <i>Alert System Special Early Tsunami</i>	Perlengkapan Keselamatan <i>Equipment Safety</i>
(1)	(2)	(3)	(4)
Sirah Pulau	Tidak Ada	Bukan Wilayah Potensi Tsunami	Tidak Ada
Prabu Menang	Tidak Ada	Bukan Wilayah Potensi Tsunami	Tidak Ada
Gunung Kembang	Tidak Ada	Bukan Wilayah Potensi Tsunami	Tidak Ada
Arahan	Tidak Ada	Bukan Wilayah Potensi Tsunami	Tidak Ada
Banjar Sari	Tidak Ada	Bukan Wilayah Potensi Tsunami	Tidak Ada
Tanjung Jambu	Tidak Ada	Bukan Wilayah Potensi Tsunami	Tidak Ada
Muara Lawai	Tidak Ada	Bukan Wilayah Potensi Tsunami	Tidak Ada
Lebuay Bandung	Tidak Ada	Bukan Wilayah Potensi Tsunami	Tidak Ada
Nanjungan	Tidak Ada	Bukan Wilayah Potensi Tsunami	Tidak Ada
Gedung Agung	Tidak Ada	Bukan Wilayah Potensi Tsunami	Tidak Ada
Tanjung Lontar	Tidak Ada	Bukan Wilayah Potensi Tsunami	Tidak Ada
Sengkuang	Tidak Ada	Bukan Wilayah Potensi Tsunami	Tidak Ada
Cempaka Wangi	Tidak Ada	Bukan Wilayah Potensi Tsunami	Tidak Ada
Lematang Jaya	Tidak Ada	Bukan Wilayah Potensi Tsunami	Tidak Ada

Lanjutan Tabel/Continued Table 2.4.11

Kelurahan/Desa Kelurahan/Village	Rambu-rambu dan Jalur Evakuasi Bencana Signs and Disaster Evacuation Line	Pembuatan, Perawatan, atau Normalisasi: Sungai, Kanal, Tanggul, Parit, Drainase, Waduk, Pantai, dll Construction, Maintenance, or Normalization: Rivers, Canals, Embankments, Ditches, Drainages, Reservoirs, Beaches, etc.
(1)	(5)	(6)
Sirah Pulau	Tidak Ada	Tidak Ada
Prabu Menang	Tidak Ada	Tidak Ada
Gunung Kembang	Tidak Ada	Tidak Ada
Arahan	Tidak Ada	Tidak Ada
Banjar Sari	Tidak Ada	Tidak Ada
Tanjung Jambu	Tidak Ada	Tidak Ada
Muara Lawai	Tidak Ada	Tidak Ada
Lebuay Bandung	Tidak Ada	Tidak Ada
Nanjungan	Tidak Ada	Tidak Ada
Gedung Agung	Tidak Ada	Tidak Ada
Tanjung Lontar	Tidak Ada	Tidak Ada
Sengkuang	Tidak Ada	Tidak Ada
Cempaka Wangi	Tidak Ada	Tidak Ada
Lematang Jaya	Tidak Ada	Tidak Ada

Sumber/Source: BPS, Pendataan Potensi Desa (Podes)/ BPS–Statistics Indonesia, Village Potential Data Collection

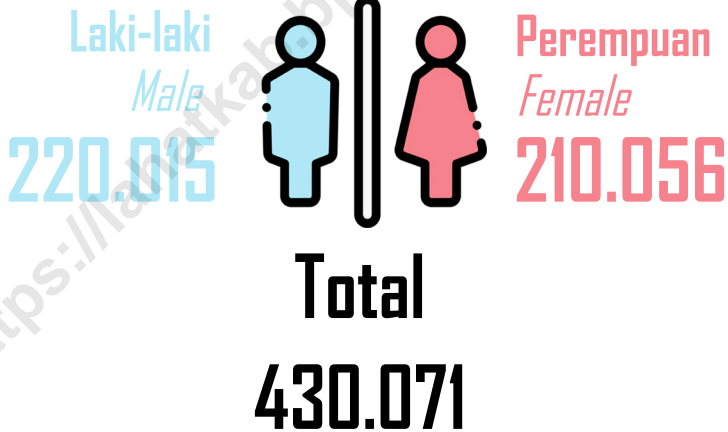
<https://lahatkab.bps.go.id>

03

**PENDUDUK
POPULATION**

Jumlah Penduduk Kabupaten Lahat 2020

Total Population Lahat Regency 2020



PENJELASAN TEKNIS

1. BPS - Penduduk Indonesia adalah semua orang yang berdomisili di wilayah teritorial Indonesia selama 6 bulan atau lebih dan atau mereka yang berdomisili kurang dari 6 bulan tetapi bertujuan menetap .
2. Disdukcapil - Penduduk adalah setiap orang baik warga negara Indonesia maupun Warga Negara Asing yang bertempat tinggal di wilayah di Negara RI dan telah memenuhi ketentuan Peraturan Perundang-undangan yang berlaku.
3. Laju pertumbuhan penduduk adalah angka yang menunjukkan persentase penambahan penduduk dalam jangka waktu tertentu.
4. Kepadatan penduduk adalah rasio Jumlah penduduk per kilometer persegi.
5. Rasio jenis kelamin adalah perbandingan antara penduduk laki-laki dan penduduk perempuan pada suatu wilayah dan waktu tertentu. Biasanya dinyatakan dengan Jumlah penduduk laki-laki untuk 100 penduduk perempuan.
6. Distribusi penduduk adalah pola persebaran penduduk di

TECHNICAL NOTES

1. BPS - The population of Indonesia are all residents of the entire territory of Indonesia who have stayed for six months or longer, and those who intended to stay more than six months even though their length of stay is less than six months.
2. Disdukcapil - Population is any person both Indonesian citizens and Foreign Citizens who reside in the territory of the Republic of Indonesia and has complied with the provisions of the applicable Laws and Regulations.
3. The growth rate of population is the number that show percentage of population growth within a specified period.
4. Population density is ratio of population per square kilometer.
5. Sex ratio is the ratio of males population to females population in a given area and time, usually expressed as the number of males for every 100 females.
6. Population distribution is the pattern of population distribution

suatu wilayah, baik berdasarkan batas-batas geografis maupun berdasarkan batas-batas administrasi pemerintahan.

in an area, either by geographic boundaries or by government administrative boundaries.

7 Komposisi penduduk adalah pola persebaran penduduk menurut karakteristiknya, contoh: penduduk menurut kelompok umur, penduduk menurut jenis kelamin.

7 *Population composition is the pattern of population distribution by its characteristics, example: population by age group, population by sex.*

8 Penduduk usia kerja adalah penduduk yang berumur 15 tahun ke atas.

8 *Working age population is persons of 15 years and over.*

9 Angkatan kerja adalah penduduk usia kerja (15 tahun ke atas) yang bekerja, punya pekerjaan namun sementara tidak bekerja, dan pengangguran.

9 *Labor force or economically active are persons of 15 years and over, who in the previous week were working, temporarily absent from work but having jobs, and unemployment.*

10 Bekerja adalah kegiatan ekonomi yang dilakukan oleh seseorang dengan maksud memperoleh atau membantu memperoleh pendapatan atau keuntungan dan lamanya bekerja paling sedikit 1 jam secara terus menerus dalam seminggu yang lalu (termasuk pekerja keluarga tanpa upah yang membantu dalam suatu usaha/ kegiatan ekonomi).

10 *Working is economic activity conducted by a person and intended to earn income by doing work or helping to do work at least one hour continuously during the reference week (including unpaid family worker/s for any economic activity).*

ULASAN

Penduduk memiliki peranan yang besar dalam pembangunan, selain sebagai pelaku pembangunan penduduk juga menjadi sarana pembangunan sebagai penggerak perekonomian suatu daerah. Oleh karena itu penduduk dapat dijadikan sebagai modal dasar dalam pembangunan.

Penduduk Kecamatan Merapi Timur berdasarkan Hasil Sensus Penduduk (SP2020) tahun 2020 sebanyak 25.232 jiwa yang terdiri atas penduduk laki-laki dan penduduk perempuan. Dibandingkan dengan proyeksi jumlah penduduk tahun 2010, penduduk Kecamatan Merapi Timur mengalami pertumbuhan. Sementara itu besarnya angka rasio jenis kelamin tahun 2020 penduduk laki-laki terhadap penduduk perempuan sebesar 107,4

Kepadatan penduduk di Kecamatan Merapi Timur tahun 2020 mencapai 96,84 jiwa/km². Kepadatan Penduduk di kecamatan Merapi Timur cukup beragam dengan kepadatan penduduk tertinggi terletak di Kelurahan Lebuay Bandung dengan kepadatan sebesar 5.955,00 jiwa/km² dan terendah di Desa Sirah Pulau sebesar 57,52 jiwa/Km².

DESCRIPTION


Population has a big role in development, besides as perpetrator of development, it also becomes the development medium. Therefore, population can become fundamental basic foundation in development.

The population of Merapi Timur District based on the results of the 2020 Population Census (SP2020) as many as 25.232 people consisting of male residents and female residents. Compared to the projected population in 2010, the population of the District of Merapi Timur has grown. Meanwhile, the size of the sex ratio in 2020 for the male population to the female population is 107,4.

The population density in the District of Merapi Timur in 2020 reached 96,84 people/km². The population density in the Merapi Timur District is quite diverse with the highest population density located in the village Lebuay Bandung with a density of 5.955,00 persons/km² and the lowest in the Village Sirah Pulau of 57,52 soul/Km².

Gambar 3.1
Figures

Jumlah Penduduk Menurut Kelurahan/Desa, 2020
Number of Population by Kelurahan/Village, 2020



Sumber/Source : BPS dan Dinas Kependudukan dan Pencatatan Sipil Kabupaten Lahat/BPS and Population and Civil Registration Agency Lahat

3.1 PENDUDUK POPULATION

Tabel 3.1.1
Table

Penduduk, Laju Pertumbuhan Penduduk per Tahun, Distribusi Persentase Penduduk, Kepadatan Penduduk, Rasio Jenis Kelamin Penduduk Menurut Kelurahan/Desa di Kecamatan Merapi Timur, 2020

Population, Annual Population Growth Rate, Percentage Distribution of Population, Population Density, and Population Sex Ratio by Kelurahan/Village in Merapi Timur District, 2020

Kelurahan/Desa <i>Kelurahan/Village</i>	Penduduk <i>Population</i>	Laju Pertumbuhan Penduduk per Tahun 2019–2020 <i>Annual Population Growth Rate (%) 2019–2020</i>
(1)	(2)	(3)
Sirah Pulau	1 633	6,07
Prabu Menang	1 620	2,89
Gunung Kembang	3 349	2,53
Arahan	3 108	2,12
Banjar Sari	2 294	1,57
Tanjung Jambu	1 684	2,92
Muara Lawai	1 605	1,47
Lebuay Bandung	1 191	-1,14
Nanjungan	465	1,22
Gedung Agung	3 615	1,76
Tanjung Lontar	1 063	2,97
Sengkuang	711	2,23
Cempaka Wangi	1 083	1,72
Lematang Jaya	1 811	1,98
Kecamatan / District	25 232	2,14

Lanjutan Tabel/Continued Table 3.1.1

Kelurahan/Desa <i>Kelurahan/Village</i>	Persentase Penduduk <i>Percentage of Total Population</i>	Kepadatan Penduduk per km² <i>Population Density per sq.km</i>
(1)	(4)	(5)
Sirah Pulau	6,47	57,52
Prabu Menang	6,42	103,18
Gunung Kembang	13,27	70,62
Arahan	12,32	65,08
Banjar Sari	9,09	128,37
Tanjung Jambu	6,68	168,40
Muara Lawai	6,36	230,94
Lebuay Bandung	4,72	5 955,00
Nanjungan	1,84	80,31
Gedung Agung	14,33	70,48
Tanjung Lontar	4,21	107,48
Sengkuang	2,82	146,90
Cempaka Wangi	4,29	152,54
Lematang Jaya	7,18	246,39
Kecamatan / District	100	96,84

Lanjutan Tabel/Continued Table 3.1.1

Kelurahan/Desa <i>Kelurahan/Village</i>	Rasio Jenis Kelamin <i>Population Sex Ratio</i>
(1)	(6)
Sirah Pulau	159,60
Prabu Menang	103,00
Gunung Kembang	101,90
Arahan	102,50
Banjar Sari	103,50
Tanjung Jambu	112,60
Muara Lawai	107,10
Lebuay Bandung	101,90
Nanjungan	104,80
Gedung Agung	105,00
Tanjung Lontar	109,30
Sengkuang	100,30
Cempaka Wangi	93,00
Lematang Jaya	114,60
Kecamatan / District	107,40

Catatan/Note: ¹ Hasil SP2020 (September) / *The Result Of The 2020 Population Census (September)*

² Laju Pertumbuhan Penduduk dihitung berdasarkan penduduk hasil SP2010 dengan kondisi desa/kelurahan tahun 2020 di bandingkan dengan penduduk hasil SP2020/ *the growth rate refers to the change of population resulting from 2010 populations census with village/kelurahan conditions in 2020 and population resulting from 2020 population Census*

³ Laju pertumbuhan penduduk terlalu tinggi atau negatif karena adanya perubahan wilayah pada desa/kelurahan antara SP2010 dan SP2020/ *The growth rate is too high or negative due ato changes in the area of the village/ kelurahan between SP2010 and SP2020*

Sumber/Source: BPS dan Dinas Kependudukan dan Pencatatan Sipil Kabupaten Lahat/BPS and *Population and Civil Registration Agency Lahat*

Tabel
Table **3.1.2**

Jumlah Penduduk Menurut Kelompok Umur dan Jenis Kelamin di Kecamatan Merapi Timur, 2020
Population by Age Group and Sex in Merapi Timur District, 2020

Kelompok Umur <i>Ages</i>	Jenis Kelamin/ <i>Sex</i>		Jumlah Total
	Laki-Laki <i>Male</i>	Perempuan <i>Female</i>	
(1)	(2)	(3)	(4)
0 - 14	3 498	3 316	6 814
15 - 64	8 876	8 050	16 926
65+	695	797	1 492
Kecamatan/District	13 069	12 163	25 232

Catatan/*Note*: Hasil Perapian Umur dari Data Administrasi Kependudukan dan Sensus Penduduk 2020 (September) / *The Result of Smoothed single year of age from population administration data and the 2020 population census (september)*

Sumber/*Source*: BPS, Sensus Penduduk 2020/BPS-Statistics Indonesia, 2020 population census

04

PERTANIAN DAN PERIKANAN
AGRICULTURE AND FISHERY

Produksi dan Luas Panen Tanaman Perkebunan
Kabupaten Lahat 2020

Production and Harvested Area State Plant Lahat Regency 2020

Kelapa Sawit/Palm Tree

23.000 ton

8.986 ha



Kelapa/Coconut

325 ton

570 ha



Kopi/Coffee

21.601 ton

54.441 ha



Karet/Rubber Tree

26.195 ton

34.932 ha



Tembakau/Tobacco

33 ton

65 ha



BADAN PUSAT STATISTIK

<https://lahatkab.bps.go.id>

PENJELASAN TEKNIS

1. Lahan sawah adalah lahan pertanian yang berpetak-petak dan dibatasi oleh pematang (galengan), saluran untuk menahan/ menyalurkan air, yang biasanya ditanami padi sawah tanpa memandang dari mana diperoleh atau status lahan tersebut, Lahan yang dimaksud termasuk lahan yang terdaftar di Pajak Bumi Bangunan, luran Pembangunan Daerah, lahan bengkok, lahan serobotan, lahan rawa yang ditanami padi dan lahan bekas tanaman tahunan yang telah dijadikan sawah, baik yang ditanami padi, palawija atau tanaman semusim lainnya.
2. Data pokok tanaman pangan yang dikumpulkan adalah luas panen dan produktivitas (hasil per hektar), Produksi tanaman pangan merupakan hasil perkalian antara luas panen dengan produktivitas, Pengumpulan data luas panen dilakukan setiap bulan dengan pendekatan area kecamatan di seluruh wilayah Indonesia, Pengumpulan data produktivitas dilakukan melalui pengukuran langsung pada plot ubinan berukuran $2\frac{1}{2}$ m x $2\frac{1}{2}$ m, Pengumpulan data produktivitas dilakukan setiap subround (empat bulanan) pada waktu panen petani,

TECHNICAL NOTES

1. *Wetland is agricultural land that separated by small dykes to resist water, where the main crop is usually wetland paddy without considering where it is got from or the status of the land, It includes the land that is registered at land income tax office, regional development contribution, 'bengkok' land, illegal ownership, swamps for rice cultivation, and annual crop land mark that has been used as rice field, which are both planted with paddy, secondary crops or the other seasonal crops*
2. *The main food crops data collected consists of harvested area and productivity (yield per hectare), Food crops production is generated by harvested area multiplied by productivity, The harvested area data is collected every month using sub district area approach in all sub district in Indonesia, The productivity data collection is conducted by a direct measurement in $2\frac{1}{2}$ m x $2\frac{1}{2}$ m crop cutting plot, The productivity measurement is conducted in every subround (four monthly) at the time when farmers are harvesting their crops,*

3. Data produksi padi dan palawija yang disajikan adalah dalam kualitas: gabah kering giling (padi), pipilan kering (jagung), biji kering (kedelai dan kacang tanah), dan umbi basah (ubi kayu dan ubi jalar).
 4. T22, Berdasarkan Undang-Undang No, 41 Tahun 1999 tentang Kehutanan, kawasan hutan dibagi ke dalam kelompok Hutan Konservasi, Hutan Lindung, dan Hutan Produksi.
 5. Tanaman sayuran dan buah-buahan semusim
 - Tanaman sayuran semusim adalah tanaman sumber vitamin, garam mineral dan lain-lain yang dikonsumsi dari bagian tanaman yang berupa daun, bunga, buah, dan umbinya, yang berumur kurang dari satu tahun.
 - Tanaman buah-buahan semusim adalah tanaman sumber vitamin, garam mineral, dan lain-lain yang dikonsumsi dari bagian tanaman yang berupa buah, berumur kurang dari satu tahun, tidak berbentuk pohon/rumpun tetapi menjalar dan berbatang lunak.
 6. Tanaman biofarmaka adalah tanaman yang bermanfaat untuk obat-obatan, kosmetik, dan kesehatan yang dikonsumsi atau digunakan dari bagian-bagian tanaman seperti daun, batang, buah, umbi (rimpang) ataupun akar.
3. *Production of paddy and crops data are presented in the form of: dry unhusked rice (paddy), dry loose maize (maize), dry shells crops (soybeans and peanuts), and fresh roots (cassava and sweet potatoes).*
 4. *In accordance to the Act on Forestry No, 41/1999, forest area is categorized as Conservation Forest, Protection Forest and Production Forest.*
 5. *Seasonal vegetable and fruit plants*
 - *Seasonal vegetable plants are plants which are the Sources of vitamin, mineral salt, etc, consumed from the part of the plant in the form of leaf, flower, fruit, and root with the age of less than one year.*
 - *Seasonal fruit plants are plants which are the Sources of vitamin, mineral salt, etc, consumed from the part of the plant in the form of fruits, These plants are creeps with the age of less than one year.*
 6. *Medicinal plants are plants which are useful for medicine, It is consumed from part of the plant such as leaf, flower, fruit, tuber, and root.*

ULASAN

Kecamatan Merapi Timur memiliki hasil sumber daya alam pertanian yang cukup banyak. Mulai dari hortikultura, sayuran, buah-buahan, perkebunan hingga biofarmaka. Kecamatan Merapi Timur memiliki variasi pertanian yang cukup beragam. Tahun 2020 di Kecamatan Merapi Timur produksi sayuran kangkung sebesar 18,4 ton, produksi sayuran ketimun sebesar 14,2 ton dan produksi sayuran kacang panjang sebesar 9,4 ton.

Sedangkan produksi perikanan di Kecamatan Merapi Timur pada tahun 2020 didominasi dari hasil kolam dengan hasil produksi sebesar 20,5 ton di tahun 2017, sebesar 19,9 ton di tahun 2018, sebesar 22,5 ton di tahun 2019, dan sebesar 20,6 ton di tahun 2020.

Produksi Buah-buahan di Kecamatan Merapi Timur Tahun 2020 didominasi dengan jenis buah mangga, durian, pisang, pepaya, jeruk dan salak. Produksi buah mangga di kecamatan sebesar 235,4 ton. Sedangkan untuk buah durian, di tahun 2020 produksinya sebesar 274,3 Ton, produksi buah pisang sebesar 13,6 ton, buah pepaya dengan produksi sebesar 30,2 ton, produksi buah jeruk sebesar 49,2 ton, dan produksi buah salak sebesar 9,5 ton

DESCRIPTION

Merapi Timur District has quite a lot of agricultural natural resources. Starting from horticulture, vegetables, fruits, plantations to biopharmaceuticals. Merapi Timur District has quite a variety of agricultural variations. In 2020 in Merapi Timur District kangkong production is 18,4 tons, cumcumber production is 14,2 tons, and yardlong beans is 9,4 tons.

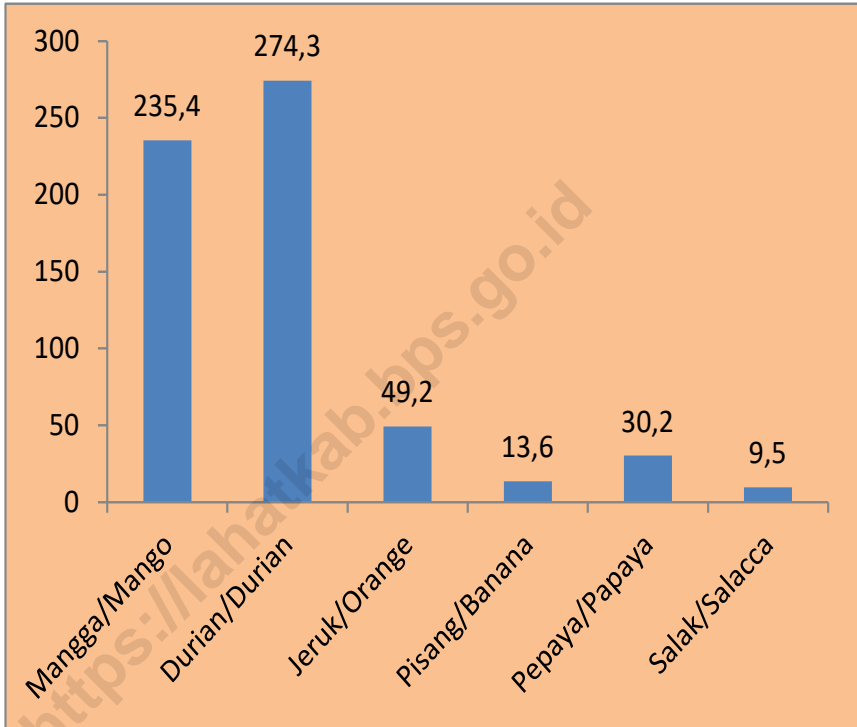
while fishery production in Merapi Timur Distrik in 2020 came from fish pond with fish pond production was 20,5 tons in 2017, 19,9 tons in 2018, 22,5 tons in 2019 and 20,6 tons in 2020.

Fruit production in Merapi Timur District in 2020 is dominated by mango, durian, banana, papaya, orange and salacca. Mango production was 235,4 tons. As for durian, in 2020 the production was 274,3 tons. Banana fruit production was 13,6 tons, papaya fruit with a production of 30,2 tons, orange fruit with a production of 49,2 tons and salacca fruit with a production of 9,5 tons.

Gambar 4.1
Figures

Produksi Buah-buahan Menurut Jenis Tanaman (ton), 2020

Production of Fruits by Kind of Plant (ton), 2020



Sumber/Source : BPS, Statistik Pertanian Hortikultura SPH-SBS/BPS-Statistics Indonesia, Agricultural Statistic for Horticulture SPH-SBS

4. PERTANIAN DAN PERIKANAN
AGRICULTURE AND FISHERY

4.1 HORTIKULTURA
HORTICULTURE

Tabel 4.1.1 Luas Panen Tanaman Sayuran Menurut Kelurahan/Desa dan Jenis Tanaman (ha), 2019 dan 2020
Harvested Area of Vegetables by Kelurahan/Village and Kind of Plant (ha), 2019 and 2020

Kelurahan/Desa <i>Kelurahan/Village</i>	Bawang Merah/ <i>Shallot</i>		Cabai/Chili		Kentang/ <i>Potato</i>		Kubis/ <i>Cabbage</i>	
	2019	2020	2019	2020	2019	2020	2019	2020
(1)	(2)	(3)	(4)	(5)	(6)	(7)	(8)	(9)
Sirah Pulau
Prabu Menang
Gunung Kembang
Arahan
Banjar Sari
Tanjung Jambu
Muara Lawai
Lebuay Bandung
Nanjungan
Gedung Agung
Tanjung Lontar
Sengkuang
Cempaka Wangi
Lematang Jaya
Kecamatan/District	-	-	-	1	-	-	-	-

Lanjutan Tabel/Continued Table 4.1.1

Kelurahan/Desa Kelurahan/Village	Petsai Chinese Cabbage		Tomat/Tomato		Wartel Carrot	
	2019	2020	2019	2020	2019	2020
(1)	(10)	(11)	(12)	(13)	(14)	(15)
Sirah Pulau
Prabu Menang
Gunung Kembang
Arahan
Banjar Sari
Tanjung Jambu
Muara Lawai
Lebuay Bandung
Nanjungan
Gedung Agung
Tanjung Lontar
Sengkuang
Cempaka Wangi
Lematang Jaya
Kecamatan/District	-	-	-	-	-	-

Catatan/Note: ...= tidak tersedia data level kelurahan/desa / Data not available in kelurahan/village level

Sumber/Source: BPS, Statistik Pertanian Hortikultura SPH-SBS/BPS-Statistics Indonesia, Agricultural Statistic for Horticulture SPH-SBS

Tabel
Table **4.1.2**

Produksi Tanaman Sayuran Menurut Kelurahan/Desa dan Jenis Tanaman (ton), 2019 dan 2020

Production of Vegetables by Kelurahan/Village and Kind of Plant (ton), 2019 dan 2020

Kelurahan/Desa <i>Kelurahan/Village</i>	Bawang Merah/ <i>Shallot</i>		Cabai/Chili		Kentang/ <i>Potato</i>		Kubis/ <i>Cabbage</i>	
	2019	2020	2019	2020	2019	2020	2019	2020
(1)	(2)	(3)	(4)	(5)	(6)	(7)	(8)	(9)
Sirah Pulau
Prabu Menang
Gunung Kembang
Arahan
Banjar Sari
Tanjung Jambu
Muara Lawai
Lebuay Bandung
Nanjungan
Gedung Agung
Tanjung Lontar
Sengkuang
Cempaka Wangi
Lematang Jaya
Kecamatan/District	-	-	-	0,2	-	-	-	-

Lanjutan Tabel/*Continued Table* 4.1.2

Kelurahan/Desa <i>Kelurahan/Village</i>	Petai <i>Chinese Cabbage</i>		Tomat/Tomato		Wartel <i>Carrot</i>	
	2019	2020	2019	2020	2019	2020
(1)	(10)	(11)	(12)	(13)	(14)	(15)
Sirah Pulau
Prabu Menang
Gunung Kembang
Arahan
Banjar Sari
Tanjung Jambu
Muara Lawai
Lebuay Bandung
Nanjungan
Gedung Agung
Tanjung Lontar
Sengkuang
Cempaka Wangi
Lematang Jaya
Kecamatan/District	-	-	-	-	-	-

Catatan/Note : ...= tidak tersedia data level kelurahan/desa/ *Data not available in kelurahan/village level*

Sumber/Source: BPS, Statistik Pertanian Hortikultura SPH-SBS/BPS-Statistics Indonesia, *Agricultural Statistic for Horticulture SPH-SBS*

Tabel
Table **4.1.3**

Luas Panen Tanaman Sayuran dan Buah-buahan Semusim Menurut Jenis Tanaman (ha), 2017–2020

Harvested Area of Seasonal Vegetables and Fruits by Kind of Plant (ha), 2017–2020

Jenis Tanaman <i>Kind of Plants</i>	2017	2018	2019	2020
(1)	(2)	(3)	(4)	(5)
Sayuran/ Vegetables				
Bawang Daun/ Wlech Onion	...	-	-	-
Bawang Merah/ Shallot	...	-	-	-
Bawang Putih/ Garlic	...	-	-	-
Bayam/ Spinach	...	19	10	6
Buncis/ Green Bean	...	1	-	-
Cabai Besar/ Chili (Capsicum Annum)	...	-	-	1
Cabai Rawit/ Chili (Capsicum Frutescens)	...	-	-	-
Cabai/ Chili	...	-	-	-
Jamur/ Mushroom	...	-	-	-
Kacang Merah/ Red Bean	...	-	-	-
Kacang Panjang/ Yardlong Bean	...	11	10	11
Kangkung/ Kangkong	...	31	22	12
Kembang Kol/ Cauliflower	...	-	-	-
Kentang/ Potato	...	-	-	-
Ketimun/ Cucumber	...	11	4	6
Kubis/ Cabbage	...	-	-	-
Labu Siam/ Chayote	...	6	-	-
Lobak/ Radish	...	-	-	-
Paprika/ Bell Pepper	...	-	-	-
Petsai/ Chinese Cabbage	...	-	-	-
Terung/ Eggplant	...	-	-	2
Tomat/ Tomato	...	-	-	-
Wortel/ Carrot	...	-	-	-
Buah-buahan/ Fruits	...	-	-	-
Blewah/ Cantaloupe	...	-	-	-
Melon/ Melon	...	-	-	-
Semangka/Wate	...	-	-	-
Stroberi/Strawberry	...	-	-	-

Catatan/Note : ...= tidak tersedia data level kelurahan/desa/ *Data not available in kelurahan/village level*

Sumber/Source: BPS, Statistik Pertanian Hortikultura SPH-SBS/BPS-Statistics Indonesia, *Agricultural Statistic for Horticulture SPH-SBS*

Tabel
Table **4.1.4**

Produksi Tanaman Sayuran dan Buah-buahan Semusim Menurut Jenis Tanaman (ton), 2017–2020

Production of Seasonal Vegetables and Fruits by Kind of Plant (ha), 2017–2020

Jenis Tanaman <i>Kind of Plants</i>	2017	2018	2019	2020
(1)	(2)	(3)	(4)	(5)
Sayuran/ Vegetables	...	-	-	-
Bawang Daun/ Wlech Onion	...	-	-	-
Bawang Merah/ Shallot	...	-	-	-
Bawang Putih/ Garlic	...	-	-	-
Bayam/ Spinach	...	17,2	8,8	7,2
Buncis/ Green Bean	...	3,0	-	-
Cabai Besar/ Chili (Capsicum Annum)	...	-	-	0,2
Cabai Rawit/Chili (Capsicum Frutescens)	...	-	-	-
Cabai/ Chili	...	-	-	-
Jamur/ Mushroom	...	-	-	-
Kacang Merah/ Red Bean	...	-	-	-
Kacang Panjang/ Yardlong Bean	...	19,3	12,6	9,4
Kangkung/ Kangkong	...	203,6	124,2	18,4
Kembang Kol/ Cauliflower	...	-	-	-
Kentang/ Potato	...	-	-	-
Ketimun/ Cucumber	...	-	-	14,2
Kubis/ Cabbage	...	-	-	-
Labu Siam/ Chayote	...	33,4	-	-
Lobak/ Radish	...	-	-	-
Paprika/ Bell Pepper	...	-	-	-
Petsai/ Chinese Cabbage	...	-	-	-
Terung/ Eggplant	...	-	-	0,5
Tomat/ Tomato	...	-	-	-
Wortel/ Carrot	...	-	-	-
Buah-buahan/ Fruits	...	-	-	-
Blewah/ Cantaloupe	...	-	-	-
Melon/ Melon	...	-	-	-
Semangka/ Watermelon	...	-	-	-
Stroberi/ Strawberry	...	-	-	-

Catatan/Note : ...= tidak tersedia data level kelurahan/desa/ *Data not available in kelurahan/village level*

Sumber/Source: BPS, Statistik Pertanian Hortikultura SPH-SBS/BPS-Statistics Indonesia, *Agricultural Statistic for Horticulture SPH-SBS*

Tabel
Table **4.1.5**

**Luas Panen Tanaman Biofarmaka Menurut Kelurahan/
Desa dan Jenis Tanaman (m²), 2019 dan 2020**
*Harvested Area of Medicinal Plants by Kelurahan/Village and
Kind of Plant (m²), 2019 and 2020*

Kelurahan/Desa <i>Kelurahan/Village</i>	Jahe/Ginger		Laos/Lengkuas/Galanga	
	2019	2020	2019	2020
(1)	(2)	(3)	(4)	(5)
Sirah Pulau
Prabu Menang
Gunung Kembang
Arahan
Banjar Sari
Tanjung Jambu
Muara Lawai
Lebuay Bandung
Nanjungan
Gedung Agung
Tanjung Lontar
Sengkuang
Cempaka Wangi
Lematang Jaya
Kecamatan/District	-	-	-	-

Lanjutan Tabel/Continued Table 4.1.5

Kelurahan/Desa Kelurahan/Village	Kencur/East Indian Galangal		Kunyit/Turmeric	
	2019	2020	2019	2020
(1)	(6)	(7)	(8)	(9)
Sirah Pulau
Prabu Menang
Gunung Kembang
Arahan
Banjar Sari
Tanjung Jambu
Muara Lawai
Lebuay Bandung
Nanjungan
Gedung Agung
Tanjung Lontar
Sengkuang
Cempaka Wangi
Lematang Jaya
Kecamatan/District	-	-	-	-

Catatan/Note : ... = tidak tersedia data level kelurahan/desa/ Data not available in kelurahan/village level

Sumber/Source: BPS, Statistik Pertanian Hortikultura SPH-SBS/BPS-Statistics Indonesia, Agricultural Statistic for Horticulture SPH-SBS

Tabel
Table **4.1.6.**

Produksi Tanaman Biofarmaka Menurut Kelurahan/Desa dan Jenis Tanaman Lahat (kg), 2019 dan 2020

Production of Medicinal Plants by Kelurahan/Village and Kind of Plant (kg), 2019 and 2020

Kelurahan/Desa <i>Kelurahan/Village</i>	Jahe/Ginger		Laos/Lengkuas/Galanga	
	2019	2020	2019	2020
(1)	(2)	(3)	(4)	(5)
Sirah Pulau
Prabu Menang
Gunung Kembang
Arahan
Banjar Sari
Tanjung Jambu
Muara Lawai
Lebuay Bandung
Nanjungan
Gedung Agung
Tanjung Lontar
Sengkuang
Cempaka Wangi
Lematang Jaya
Kecamatan/District	-	-	-	-

Lanjutan Tabel/*Continued Table 4.1.6*

Kelurahan/Desa <i>Kelurahan/Village</i>	Kencur/ <i>East Indian Galangal</i>		Kunyit/ <i>Turmeric</i>	
	2019	2020	2019	2020
(1)	(6)	(7)	(8)	(9)
Sirah Pulau
Prabu Menang
Gunung Kembang
Arahan
Banjar Sari
Tanjung Jambu
Muara Lawai
Lebuay Bandung
Nanjungan
Gedung Agung
Tanjung Lontar
Sengkuang
Cempaka Wangi
Lematang Jaya
Kecamatan/District	-	-	-	-

Catatan/Note: ... = Tidak tersedia data level kelurahan/desa/ *Data not available in kelurahan/village level*

Sumber/Source: : BPS, Statistik Pertanian Hortikultura SPH-TBF/BPS-*Statistics Indonesia, Agricultural Statistic for Horticulture SPH-TBF*

Tabel
Table **4.1.7**

Luas Panen Tanaman Biofarmaka Menurut Jenis Tanaman (m²), 2017–2020
Harvested Area of Medicinal Plants by Kind of Plant (m²), 2017–2020

Kelurahan/Desa <i>Kelurahan/Village</i>	2017	2018	2019	2020
(1)	(2)	(3)	(4)	(5)
Dlingo/Dringo/ Sweet Root/ Calamus
Jahe/ Ginger
Kapulaga/ Java Cardamon
Keji Beling/Kecibeling/ Strobilanthes crispera
Kencur/ East Indian Galangal
Kunyit/ Turmeric
Laos/Lengkuas/ Galanga
Lempuyang/ Zingiber Aromaticum
Lidah Buaya/ Oliviera
Mahkota Dewa/ God's Crown
Mengkudu/Pace/ Indian Mulberry
Sambiloto/ King of Bitter
Temuireng/ Black Turmeric
Temukunci/ Chinese Keys
Temulawak/ Java Turmeric

Catatan/Note: ...= Tidak tersedia data level kelurahan/desa/ *Data not available in kelurahan/village level*

Sumber/Source: BPS, Statistik Pertanian Hortikultura SPH-TBF/BPS-Statistics Indonesia, *Agricultural Statistic for Horticulture SPH-TBF*

Tabel
Table **4.1.8**

Produksi Tanaman Biofarmaka Menurut Jenis Tanaman (kg), 2017–2020

Production of Medicinal Plants by Kind of Plant (kg), 2017–2020

Jenis Tanaman <i>Kind of Plants</i>	2017	2018	2019	2020
(1)	(2)	(3)	(4)	(5)
Dlingo/Dringo/ <i>Sweet Root/ Calamus</i>
Jahe/ <i>Ginger</i>
Kapulaga/ <i>Java Cardamon</i>
Keji Beling/Kecibeling/ <i>Strobilanthes crispata</i>
Kencur/ <i>East Indian Galangal</i>
Kunyit/ <i>Turmeric</i>
Laos/Lengkuas/ <i>Galanga</i>
Lempuyang/ <i>Zingiber Aromaticum</i>
Lidah Buaya/ <i>Oliviera</i>
Mahkota Dewa/ <i>God's Crown</i>
Mengkudu/Pace/ <i>Indian Mulberry</i>
Sambiloto/ <i>King of Bitter</i>
Temuireng/ <i>Black Turmeric</i>
Temukunci/ <i>Chinese Keys</i>
Temulawak/ <i>Java Turmeric</i>

Catatan/Note: ...= Tidak tersedia data level kelurahan/desa/ *Data not available in kelurahan/village level*

Sumber/Source: BPS, Statistik Pertanian Hortikultura SPH-TBF/BPS-Statistics Indonesia, *Agricultural Statistic for Horticulture SPH-TBF*

Tabel
Table **4.1.9**

Luas Areal Pemeliharaan/Penangkapan Ikan dan Produksi Perikanan Darat Menurut Kelurahan/Desa, 2017 - 2020
Area of Maintenance/Fishing and Production of Inland Fisheries by Kelurahan/Village, 2017 - 2020

Kelurahan/Desa <i>Kelurahan/Village</i>	2017			
	Luas Area Produksi <i>Production Area</i>		Produksi (Ton) <i>Production (Tons)</i>	
	Kolam <i>Fish Pond</i>	Sawah <i>Ricefield</i>	Kolam <i>Fish Pond</i>	Sawah <i>Ricefield</i>
(1)	(2)	(3)	(4)	(5)
Sirah Pulau
Prabu Menang
Gunung Kembang
Arahan
Banjar Sari
Tanjung Jambu
Muara Lawai
Lebuay Bandung
Nanjungan
Gedung Agung
Tanjung Lontar
Sengkuang
Cempaka Wangi
Lematang Jaya
Kecamatan/District	33,3	-	20,5	-

Lanjutan Tabel/Continued Table 4.1.9

Kelurahan/Desa Kelurahan/Village	2018			
	Luas Area Produksi Production Area		Produksi (Ton) Production (Tons)	
	Kolam Fish Pond	Sawah Ricefield	Kolam Fish Pond	Sawah Ricefield
(1)	(6)	(7)	(8)	(9)
Sirah Pulau
Prabu Menang
Gunung Kembang
Arahan
Banjar Sari
Tanjung Jambu
Muara Lawai
Lebuay Bandung
Nanjungan
Gedung Agung
Tanjung Lontar
Sengkuang
Cempaka Wangi
Lematang Jaya
Kecamatan/District	33,3	-	19,9	-

Lanjutan Tabel/Continued Table 4.1.9

2019				
Kelurahan/Desa Kelurahan/Village	Luas Area Produksi Production Area		Produksi (Ton) Production (Tons)	
	Kolam Fish Pond	Sawah Ricefield	Kolam Fish Pond	Sawah Ricefield
(1)	(10)	(11)	(12)	(13)
Sirah Pulau
Prabu Menang
Gunung Kembang
Arahan
Banjar Sari
Tanjung Jambu
Muara Lawai
Lebuay Bandung
Nanjungan
Gedung Agung
Tanjung Lontar
Sengkuang
Cempaka Wangi
Lematang Jaya
Kecamatan/District	33,3	-	22,5	-

Lanjutan Tabel/Continued Table 4.1.9

Kelurahan/Desa Kelurahan/Village	2020			
	Luas Area Produksi Production Area		Produksi (Ton) Production (Tons)	
	Kolam Fish Pond	Sawah Ricefield	Kolam Fish Pond	Sawah Ricefield
(1)	(14)	(15)	(16)	(17)
Sirah Pulau
Prabu Menang
Gunung Kembang
Arahan
Banjar Sari
Tanjung Jambu
Muara Lawai
Lebuay Bandung
Nanjungan
Gedung Agung
Tanjung Lontar
Sengkuang
Cempaka Wangi
Lematang Jaya
Kecamatan/District	32,2	-	20,6	-

Catatan/Note: ...= Tidak tersedia data level kelurahan/desa/ Data not available in kelurahan/village level

Sumber/Source: BPS, Statistik Pertanian Hortikultura SPH-TH/BPS-Statistics Indonesia, Agricultural Statistik for Horticulture SPH-TH

Tabel
Table **4.1.10**

Produksi Perikanan Tangkap dan Perikanan Budidaya Menurut Kelurahan/Desa, 2019 and 2020

Production of Capture Fisheries and Aquaculture by Kelurahan/Village, 2019 and 2020

Kelurahan/Desa <i>Kelurahan/Village</i>	Produksi Perikanan <i>Fishery Production</i>			
	2017		2018	
	Tangkap <i>Catch</i>	Budidaya <i>Cultivation</i>	Tangkap <i>Catch</i>	Budidaya <i>Cultivation</i>
(1)	(2)	(3)	(4)	(5)
Sirah Pulau
Prabu Menang
Gunung Kembang
Arahan
Banjar Sari
Tanjung Jambu
Muara Lawai
Lebuay Bandung
Nanjungan
Gedung Agung
Tanjung Lontar
Sengkuang
Cempaka Wangi
Lematang Jaya
Kecamatan/District	267	22	267	21

Lanjutan Tabel/Continued Table 4.1.10

Kelurahan/Desa Kelurahan/Village	Produksi Perikanan Fishery Production			
	2019		2020	
	Tangkap Catch	Budidaya Cultivation	Tangkap Catch	Budidaya Cultivation
(1)	(6)	(7)	(8)	(9)
Sirah Pulau
Prabu Menang
Gunung Kembang
Arahan
Banjar Sari
Tanjung Jambu
Muara Lawai
Lebuay Bandung
Nanjungan
Gedung Agung
Tanjung Lontar
Sengkuang
Cempaka Wangi
Lematang Jaya
Kecamatan/District	234	24	240	21

Catatan/Note: ...= Tidak tersedia data level kelurahan/desa/ Data not available in kelurahan/village level

Sumber/Source: BPS, Statistik Pertanian Hortikultura SPH-TH/BPS-Statistics Indonesia, Agricultural Statistik for Horticulture SPH-TH

Tabel
Table **4.1.11**

Produksi Buah-buahan Menurut Kelurahan/Desa dan Jenis Tanaman (ton), 2019 and 2020

Production of Fruits by Kelurahan/Desa and Kind of Plant (ton), 2019 and 2020

Kelurahan/Desa <i>Kelurahan/Village</i>	Mangga/Mango		Durian/Durian		Jeruk/Orange	
	2019	2020	2019	2020	2019	2020
(1)	(2)	(3)	(4)	(5)	(6)	(7)
Sirah Pulau
Prabu Menang
Gunung Kembang
Arahan
Banjar Sari
Tanjung Jambu
Muara Lawai
Lebuay Bandung
Nanjungan
Gedung Agung
Tanjung Lontar
Sengkuang
Cempaka Wangi
Lematang Jaya
Kecamatan/District	5,8	235,4	116,8	274,3	21,8	49,2

Catatan/Note: ...= Tidak tersedia data level kelurahan/desa/ *Data not available in kelurahan/village level*

Sumber/Source: BPS, Statistik Pertanian Hortikultura SPH-TH/BPS-Statistics Indonesia, *Agricultural Statistik for Horticulture SPH-TH*

Lanjutan Tabel/Continued Table 4.1.11

Kelurahan/Desa Kelurahan/Village	Pisang/Banana		Pepaya/Papaya		Salak/Salacca	
	2019	2020	2019	2020	2019	2020
(1)	(8)	(9)	(10)	(11)	(12)	(13)
Sirah Pulau
Prabu Menang
Gunung Kembang
Arahan
Banjar Sari
Tanjung Jambu
Muara Lawai
Lebuay Bandung
Nanjungan
Gedung Agung
Tanjung Lontar
Sengkuang
Cempaka Wangi
Lematang Jaya
Kecamatan/District	4,6	13,6	10,9	30,2	0,2	9,5

Catatan/Note: ...= Tidak tersedia data level kelurahan/desa/ Data not available in kelurahan/village level

Sumber/Source: BPS, Statistik Pertanian Hortikultura SPH-BST/BPS-Statistics Indonesia, Agricultural Statistic for Horticulture SPH-BST

Tabel
Table **4.1.12**

Produksi Buah–Buahan dan Sayuran Tahunan Menurut Jenis Tanaman (ton), 2017–2020

Production of Annual Fruits and Vegetables by Kind of Plant (ton), 2017–2020

Jenis Tanaman <i>Kind of Plants</i>	2017	2018	2019	2020
(1)	(2)	(3)	(4)	(5)
Buah–Buahan/ Fruits:				
Alpukat/ Avocado	...	-	-	2,1
Anggur/ Grape	...	-	-	-
Apel/ Apple	...	-	-	-
Belimbing/ Star Fruit	...	3,6	0,7	29,4
Duku/Langsat/Kokosan/ Duku	...	32,7	276,2	226,8
Durian/ Durian	...	58,2	116,8	274,3
Jambu Air/ Rose Apple	...	1,5	1,3	6,8
Jambu Biji/ Guava	...	3,0	7,1	12,5
Jeruk Besar/ Pomelo	...	-	-	-
Jeruk Siam/Keprok/ Tangerine/Orange	...	16,9	21,8	49,2
Jeruk/ Orange (Tangerine + Pomelo)	...	-	-	-
Mangga/ Mango	...	1,0	5,8	235,4
Manggis/ Mangosteen	...	-	-	22,2
Markisa/ Marquisa	...	-	-	-
Nangka/Cempedak/ Jack Fruit	...	5,0	10,7	31,6
Nenas/ Pineapple	...	0,6	0,3	1,2
Pepaya/ Papaya	...	7,4	10,9	30,2
Pisang/ Banana	...	2,8	4,6	13,6
Rambutan/ Rambutan	...	90,6	34,3	101,6
Salak/ Salacca	...	0,4	0,2	9,5

Catatan/Note: ... = Tidak tersedia data di level kelurahan/desa/ Data not available in kelurahan/village level

Sumber/Source: BPS, Statistik Pertanian Hortikultura SPH-BST/BPS-Statistics Indonesia, Agricultural Statistic for Horticulture SPH-BST

4.2 PERKEBUNAN ESTATE CROPS

Tabel 4.2.1 Luas Areal Tanaman Perkebunan Menurut Kelurahan/Desa dan Jenis Tanaman di Kecamatan (ha), 2019 dan 2020

Planted Area of Estate Crops by Kelurahan/Village and Type of Crops in District (ha), 2019 dan 2020

Kelurahan/Desa Kelurahan/Village	Kelapa Sawit/ Oil Palm		Kelapa/ Coconut		Karet/Rubber		Kopi/Coffee	
	2019	2020	2019	2020	2019	2020	2019	2020
(1)	(2)	(3)	(4)	(5)	(6)	(7)	(8)	(9)
Sirah Pulau
Prabu Menang
Gunung Kembang
Arahan
Banjar Sari
Tanjung Jambu
Muara Lawai
Lebuay Bandung
Nanjungan
Gedung Agung
Tanjung Lontar
Sengkuang
Cempaka Wangi
Lematang Jaya
Kecamatan/ District	0,94	0,91	0,04	0,04	2,62	2,01	0,59	0,59

Lanjutan Tabel/Continued Table 4.2.1

Kelurahan/Desa Kelurahan/Village	Kakao/Cocoa		Tebu/Sugar cane		Teh/Tea		Tembakau/ Tobacco	
	2019	2020	2019	2020	2019	2020	2019	2020
(1)	(2)	(3)	(4)	(5)	(6)	(7)	(8)	(9)
Sirah Pulau
Prabu Menang
Gunung Kembang
Arahan
Banjar Sari
Tanjung Jambu
Muara Lawai
Lebuay Bandung
Nanjungan
Gedung Agung
Tanjung Lontar
Sengkuang
Cempaka Wangi
Lematang Jaya
Kecamatan/ District	0,38	0,26	-	-	-	-	-	-

Catatan/Note: ... = Tidak tersedia data di level kelurahan/desa/ Data not available in kelurahan/village level

Sumber/Source: Dinas Pertanian Kabupaten Lahat/Agriculture Offices Lahat Regency

Tabel 4.2.2
Table

Produksi Perkebunan Menurut Kelurahan/Desa dan Jenis Tanaman (ton), 2019 dan 2020

Production of Estate by Kelurahan/Village and Type of Crops (ton), 2019 and 2020

Kelurahan/Desa <i>Kelurahan/Village</i>	Kelapa Sawit/ <i>Oil Palm</i>		Kelapa/Coconut		Karet/Rubber		Kopi/Coffee	
	2019	2020	2019	2020	2019	2020	2019	2020
(1)	(2)	(3)	(4)	(5)	(6)	(7)	(8)	(9)
Sirah Pulau
Prabu Menang
Gunung Kembang
Arahan
Banjar Sari
Tanjung Jambu
Muara Lawai
Lebuay Bandung
Nanjungan
Gedung Agung
Tanjung Lontar
Sengkuang
Cempaka Wangi
Lematang Jaya
Kecamatan/ <i>District</i>	0,86	2,08	0,04	0,04	2,60	2,60	0,14	0,18

Lanjutan Tabel/Continued Table 4.2.2

Kelurahan/Desa Kelurahan/Village	Kakao/Cocoa		Tebu/Sugar cane		Teh/Tea		Tembakau/ Tobacco	
	2019	2020	2019	2020	2019	2020	2019	2020
(1)	(10)	(11)	(12)	(13)	(14)	(15)	(16)	(17)
Sirah Pulau
Prabu Menang
Gunung Kembang
Arahan
Banjar Sari
Tanjung Jambu
Muara Lawai
Lebuay Bandung
Nanjungan
Gedung Agung
Tanjung Lontar
Sengkuang
Cempaka Wangi
Lematang Jaya
Kecamatan/ District	0,33	0,21	-	-	-	-	-	-

Catatan/Note: ... = Tidak tersedia data di level kelurahan/desa/ Data not available in kelurahan/village level


Sumber/Source: Dinas Pertanian Kabupaten Lahat/Agriculture Offices Lahat Regency

05

PARIWISATA DAN EKONOMI
TOURISM AND ECONOMY

Jumlah Restoran Kabupaten Lahat 2020

Total Restaurant of Lahat Regency 2020



66

PENJELASAN TEKNIS

1. Wisatawan mancanegara (wisman) ialah setiap pengunjung yang mengunjungi suatu negara di luar tempat tinggalnya, didorong oleh satu atau beberapa keperluan tanpa bermaksud memperoleh penghasilan di tempat yang dikunjungi dan lamanya kunjungan tersebut tidak lebih dari satu tahun (12 bulan). Definisi ini mencakup 2 (dua) kategori wisatawan mancanegara, yaitu :
 - a. Wisatawan (turis) ialah setiap pengunjung seperti definisi di atas yang tinggal paling sedikit 24 jam, akan tetapi tidak lebih dari 1 (satu) tahun di tempat yang dikunjungi, dengan maksud antara lain: berlibur, rekreasi, olah raga, bisnis, menghadiri pertemuan, studi, dan kunjungan dengan alasan kesehatan.
 - b. Excursionist ialah setiap pengunjung seperti definisi di atas yang tinggal kurang dari 24 jam di tempat yang dikunjungi (termasuk "Cruise passengers"). Cruise Passengers ialah setiap pengunjung yang tiba di suatu negara di mana mereka tidak menginap di akomodasi yang tersedia di negara tersebut, misalnya dengan kapal laut.
2. Rata-rata lama tinggal adalah rata-rata waktu tinggal wisatawan mancanegara di Indonesia

TECHNICAL NOTES

1. *An International Visitor is any person visiting a country other than his usual place of residence for any reason other than for earning income in the country visited, and the length of stay is no more than one year (12 months). This definition covers two categories of foreign visitors, namely :*
 - a. *"Tourist" is any visitor staying for at least 24 hours, but no more than one year, in the country visited, with the intention of visiting, and for any of these purposes: Pleasure, recreation and sports, Business, visiting friends and relatives, missions, attending meetings, conferences, visit for health reasons and study.*
 - b. *"Excursionist" is any visitor staying less than 24 hours in the country visited including, "Cruise Passengers", i.e. visitors arriving in a country without staying in any accommodation available in the visited country.*
2. *Average length of stay is the average stay duration of foreign visitor in Indonesia for one trip.*

untuk satu kali kunjungan. Usaha penyediaan akomodasi adalah usaha yang menyediakan pelayanan penginapan yang dapat dilengkapi dengan pelayanan pariwisata lainnya. Usaha penyediaan akomodasi dapat berupa hotel, villa, pondok wisata, bumi perkemahan, persinggahan karavan, dan akomodasi lainnya yang digunakan untuk tujuan pariwisata.

3. Hotel adalah penyediaan akomodasi secara harian berupa kamar-kamar di dalam satu bangunan yang dapat dilengkapi dengan jasa pelayanan makan dan minum, kegiatan hiburan dan atau fasilitas lainnya. Hotel terdiri dari hotel berbintang dan hotel non- bintang.
4. Hotel bintang adalah usaha penyediaan jasa pelayanan penginapan, makan minum serta jasa lainnya bagi umum dengan menggunakan sebagian atau seluruh bangunan. Usaha ini dikelola secara komersial serta memenuhi ketentuan persyaratan sebagai hotel bintang (termasuk berlian) yang ditetapkan dalam surat keputusan instansi yang membinanya. Misalnya hotel bintang lima, hotel bintang empat dan seterusnya.

religious, and specific education. The business of providing accommodation is a business that provides specialty services that can be equipped with other tourism services. It includes hotel, villa, cottage, camping, caravan stop, and other accommodation that are used for tourism purposes.

3. *Hotel is a daily supply of accommodation rooms within a building which can be equipped with eating and drinking services, entertainment activities and/or other facilities. Hotel consists of a classified hotel and a non-classified hotel.*
4. *Star hotel is the business of providing an accommodation, eating and drinking as well as other services for the public by using a building or a part of a building. It is managed commercially and meets specified requirements as a star hotel (including diamonds) set forth in the decree of fostering agency. For example, five star hotel, four star hotel, and so on.*

ULASAN

DESCRIPTION

Melalui Sisi Pariwisata dan Ekonomi, Dapat dilihat melalui Gambar 4.1 bahwa di Kecamatan Merapi Timur terdapat sekitar 493 toko/warung kelontong. Dimana di Desa Gedung Agung terdapat toko/warung terbanyak yaitu sebanyak 85 toko/warung dan desa Sengkuang memiliki jumlah toko/warung paling sedikit yaitu berjumlah 8 toko/warung. Kecamatan Merapi Timur tidak memiliki Hotel/penginapan/wisma.

Untuk Lokasi Pasar, di kecamatan Merapi Timur terdapat 4 pasar dengan bangunan semi permanen terdapat di Desa Gunung Kembang, desa Gedung Agung, Desa Cempaka Wangi dan desa Lematang Jaya.

Kecamatan Merapi Timur memiliki 1 Embung desa yang berlokasi di Desa Cempaka Wangi. Kecamatan Merapi Timur memiliki Transportasi Darat di Tiap desanya dan memiliki Transportasi dengan trayek tetap untuk mobilisasi antar desanya kecuali desa Cempaka Wangi dan desa Lematang Jaya. Sedangkan untuk kondisi Jalan di Kecamatan Merapi Timur rata-rata kondisi jalannya adalah Aspal/beton.

From the Tourism and Economic Side, it can be seen in Figure 4.1 that in Merapi Timur District there are around 493 grocery stores/stalls. Where in Gedung Agung Village there are the most shops/stalls, namely 85 shops/stalls and Sengkuang Village has the least number of shops/stalls, namely 8 shops/stalls. Merapi Timur District does not have hotels/inns /guesthouses.

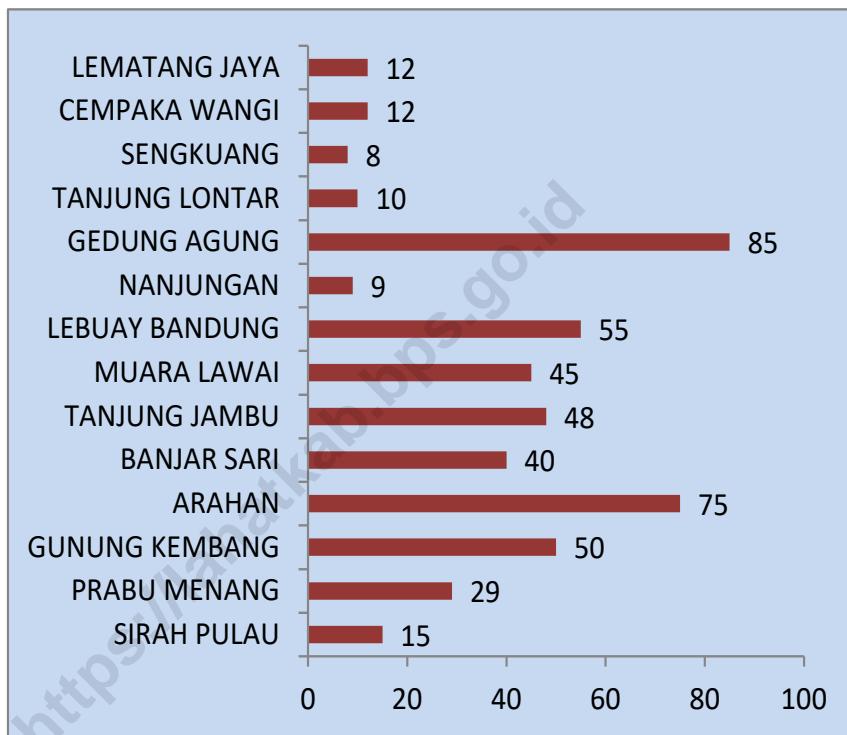
For market location, in Merapi Timur District, there are 4 markets with semi-permanent buildings in Gunung Kembang Village, Gedung Agung Village, Cempaka Wangi Village, and Lematang Jaya Village.

Merapi Timur District has 1 village embungs which are located in Cempaka Wangi Village. Merapi Timur District has land transportation in each of its villages and has fixed route transportation for inter-village mobilization except 2 Village, it was Cempaka Wangi Village and Lematang Jaya Village. As for the road conditions in Merapi Timur District, the average road condition is asphalt / concrete.

Gambar 5.1
Figures

Jumlah Toko/Warung Kelontong di Kecamatan Merapi Timur Menurut Kelurahan/Desa, 2020

Number of Shops/Grocery Shops in Merapi Timur District by Kelurahan/Village, 2020



Sumber/Source: BPS, Pendataan Potensi Desa (Podes)/ BPS–Statistics Indonesia, Village Potential Data Collection

Tabel
Table 5.1

**Jumlah Rumah Makan/Restoran Menurut Kelurahan/Desa,
2017 - 2020**
*Number of Home Eat/Restaurants by Kelurahan/Village, 2017 -
2020*

Kelurahan/Desa <i>Kelurahan/Village</i>	2017	2018	2019	2020
(1)	(2)	(3)	(4)	(5)
Sirah Pulau	...	-	-	-
Prabu Menang	...	-	-	-
Gunung Kembang	...	-	-	-
Arahan	...	-	-	-
Banjar Sari	...	-	-	-
Tanjung Jambu	...	4	4	-
Muara Lawai	...	6	3	1
Lebuay Bandung	...	1	7	1
Nanjungan	...	-	-	-
Gedung Agung	...	-	-	1
Tanjung Lontar	...	-	-	-
Sengkuang	...	-	-	-
Cempaka Wangi	...	-	-	-
Lematang Jaya	...	-	-	-
Kecamatan/District	-	11	14	3

Catatan/Note: ..., = Tidak tersedia data di level kelurahan/desa/ Data not available in kelurahan/village level

Sumber/Source: BPS, Pendataan Potensi Desa (Podes)/ BPS–Statistics Indonesia, Village Potential Data Collection

Tabel
Table 5.2

Banyaknya Sarana dan Prasarana Ekonomi Menurut Kelurahan/Desa dan Jenisnya di Kecamatan Merapi Timur, 2020

Number of Economic Facilities and Infrastructure by Kelurahan/Village and Types in District District, 2020

Kelurahan/Desa <i>Kelurahan/Village</i>	Kelompok Pertokoan/ <i>Group</i> <i>shops</i>	Pasar dengan Bangunan Permanen/ <i>Market with</i> <i>Building</i> <i>Permanent</i>	Pasar dengan Bangunan Semi Permanen/ <i>Market</i> <i>with Semi-</i> <i>Permanent</i> <i>Building</i>	Pasar Tanpa Bangunan/ <i>Market Without</i> <i>Building</i>
(1)	(2)	(3)	(4)	(5)
Sirah Pulau	-	-	-	-
Prabu Menang	-	-	-	-
Gunung Kembang	-	-	1	-
Arahan	-	-	-	-
Banjar Sari	-	-	-	-
Tanjung Jambu	-	-	-	-
Muara Lawai	-	-	-	-
Lebuay Bandung	-	-	-	-
Nanjungan	-	-	-	-
Gedung Agung	-	-	1	-
Tanjung Lontar	-	-	-	-
Sengkuang	-	-	-	-
Cempaka Wangi	-	-	1	-
Lematang Jaya	-	-	1	-
Kecamatan/District	-	-	4	-

Lanjutan Tabel/Continued Table 5.2

Kelurahan/Desa <i>Kelurahan/Village</i>	Minimarket/ Swalayan 1/ Mini Market/ Supermarket 1	Toko/Warung Kelontong/ Shop/ Tavern Grocery	Restoran/ Rumah Makan/ Restaurant/ Home Eat
(1)	(6)	(7)	(8)
Sirah Pulau	-	15	-
Prabu Menang	-	29	-
Gunung Kembang	-	50	-
Arahan	-	75	-
Banjar Sari	-	40	-
Tanjung Jambu	-	48	-
Muara Lawai	-	45	1
Lebuay Bandung	1	55	1
Nanjungan	-	9	-
Gedung Agung	-	85	1
Tanjung Lontar	-	10	-
Sengkuang	-	8	-
Cempaka Wangi	-	12	-
Lematang Jaya	-	12	-
Kecamatan/District	1	493	3

Lanjutan Tabel/Continued Table 5.2

Kelurahan/Desa Kelurahan/Village	Warung/Kedai Makanan/ Stall/Store Food	Hotel/Hotel	Hostel/Motel/ Losmen/Wisma/ Hostels/Motels/ Inn/Guesthouse
(1)	(9)	(10)	(11)
Sirah Pulau	3	-	-
Prabu Menang	2	-	-
Gunung Kembang	3	-	-
Arahan	5	-	-
Banjar Sari	1	-	-
Tanjung Jambu	4	-	-
Muara Lawai	10	-	-
Lebuay Bandung	4	-	-
Nanjungan	1	-	-
Gedung Agung	2	-	-
Tanjung Lontar	-	-	-
Sengkuang	-	-	-
Cempaka Wangi	-	-	-
Lematang Jaya	-	-	-
Kecamatan /District	35	-	-

Sumber/Source: BPS, Pendataan Potensi Desa (Podes)/ BPS–Statistics Indonesia, Village Potential Data Collection

Tabel 5.3
Table

Banyaknya Sarana Lembaga Keuangan Yang Beroperasi Menurut Kelurahan/Desa dan Jenisnya di Kecamatan Merapi Timur, 2020

Number of Financial Institution Facilities that Operate by Kelurahan/Village and Types in Merapi Timur District, 2020

Kelurahan/Desa <i>Kelurahan/Village</i>	Bank Umum Pemerintah/ <i>commercial banks Government</i>	Bank Umum Swasta/ <i>commercial banks Private</i>	Bank Perkreditan Rakyat/ <i>Credit Bank People</i>
(1)	(2)	(3)	(4)
Sirah Pulau	-	-	-
Prabu Menang	-	-	-
Gunung Kembang	-	-	-
Arahan	-	-	-
Banjar Sari	-	-	-
Tanjung Jambu	-	-	-
Muara Lawai	-	-	-
Lebuay Bandung	-	-	-
Nanjungan	-	-	-
Gedung Agung	-	-	-
Tanjung Lontar	-	-	-
Sengkuang	-	-	-
Cempaka Wangi	-	-	-
Lematang Jaya	-	-	-
Kecamatan /District	-	-	-

Sumber/Source: BPS, Pendataan Potensi Desa (Podes)/ BPS–Statistics Indonesia, Village Potential Data Collection

Tabel
Table 5.4

Banyaknya Koperasi yang Masih Aktif Menurut Kelurahan/Desa dan Jenis Koperasi di Kecamatan Merapi Timur, 2020

Number of cooperatives that are still active according to Kelurahan/Village and types of cooperatives in Merapi Timur District, 2020

Kelurahan/Desa <i>Kelurahan/Village</i>	Koperasi Unit desa (KUD)/ <i>Village Unit Cooperatives (KUD)</i>	Koperasi Industri Kecil dan Kerajinan Rakyat (Kopinkra)/ <i>Small Industry Cooperative and People's Crafts (Kopinkra)</i>	Koperasi Simpan Pinjam (Kospin)/ <i>Cooperative Savings and Loan (Kospin)</i>	Koperasi Lainnya/ <i>Cooperative Others</i>
(1)	(2)	(3)	(4)	(5)
Sirah Pulau	-	-	-	-
Prabu Menang	-	-	-	-
Gunung Kembang	-	-	-	-
Arahan	-	-	-	-
Banjar Sari	-	-	-	1
Tanjung Jambu	-	-	-	-
Muara Lawai	-	-	-	1
Lebuay Bandung	-	-	-	-
Nanjungan	-	-	-	-
Gedung Agung	-	-	-	-
Tanjung Lontar	-	-	-	-
Sengkuang	-	-	-	-
Cempaka Wangi	-	-	-	-
Lematang Jaya	-	-	-	-
Kecamatan /District	-	-	-	2

Sumber/Source: BPS, Pendataan Potensi Desa (Podes)/ BPS–Statistics Indonesia, Village Potential Data Collection

Tabel 5.5
Table

Banyaknya Embung Desa Menurut Kelurahan/Desa di Kecamatan Merapi Timur, 2019 dan 2020

Number of Village Embungs by Kelurahan/Village in Merapi Timur District, 2019 and 2020

Kelurahan/Desa <i>Kelurahan/Village</i>	2019	2020
(1)	(2)	(3)
Sirah Pulau	-	-
Prabu Menang	-	-
Gunung Kembang	-	-
Arahan	-	-
Banjar Sari	-	-
Tanjung Jambu	-	-
Muara Lawai	-	-
Lebuay Bandung	-	-
Nanjungan	-	-
Gedung Agung	-	-
Tanjung Lontar	-	-
Sengkuang	-	-
Cempaka Wangi	1	1
Lematang Jaya	-	-
Kecamatan /District	1	1

Sumber/Source: BPS, Pendataan Potensi Desa (Podes) // BPS—Statistics Indonesia, Village Potential Data Collection

Tabel 5.6 Sarana Transportasi Antar Desa/Kelurahan Menurut Desa/
 Kelurahan di Kecamatan Merapi Timur, 2020
*Inter-Village Transportation Facilities According to Kelurahan/
 Village in Merapi Timur District, 2020*

Kelurahan/Desa Kelurahan/Village	Jenis Transportasi/ Transportation Type	Keberadaan Angkutan Umum/ Presence of Public Transport
(1)	(2)	(3)
Sirah Pulau	Darat	Ada, dengan trayek tetap
Prabu Menang	Darat	Ada, dengan trayek tetap
Gunung Kembang	Darat	Ada, dengan trayek tetap
Arahan	Darat	Ada, dengan trayek tetap
Banjar Sari	Darat	Ada, dengan trayek tetap
Tanjung Jambu	Darat	Ada, dengan trayek tetap
Muara Lawai	Darat	Ada, dengan trayek tetap
Lebuay Bandung	Darat	Ada, dengan trayek tetap
Nanjungan	Darat	Ada, tanpa trayek tetap
Gedung Agung	Darat	Ada, dengan trayek tetap
Tanjung Lontar	Darat	Ada, tanpa trayek tetap
Sengkuang	Darat	Ada, tanpa trayek tetap
Cempaka Wangi	Darat	Tidak ada angkutan umum
Lematang Jaya	Darat	Tidak ada angkutan umum

Sumber/Source: BPS, Pendataan Potensi Desa (Podes)/ BPS–Statistics Indonesia, Village Potential Data Collection

Tabel
Table 5.7

**Kondisi Jalan Darat Antar Kelurahan/Desa Menurut
Kelurahan/Desa di Kecamatan Merapi Timur, 2020**
*Land Road Conditions between Kelurahan/Village by Kelurahan/
Village in Merapi Timur District, 2020*

Kelurahan/Desa <i>Kelurahan/Village</i>	Jenis Permukaan Jalan <i>Road Surface Type</i>	Dapat Dilalui Kendaraan Bermotor Roda 4 atau Lebih <i>Passable by Motorized Vehicles with 4 or More Wheels</i>
(1)	(2)	(3)
Sirah Pulau	Aspal/beton	Sepanjang tahun
Prabu Menang	Aspal/beton	Sepanjang tahun
Gunung Kembang	Aspal/beton	Sepanjang tahun
Arahan	Aspal/beton	Sepanjang tahun
Banjar Sari	Aspal/beton	Sepanjang tahun
Tanjung Jambu	Aspal/beton	Sepanjang tahun
Muara Lawai	Aspal/beton	Sepanjang tahun
Lebuay Bandung	Aspal/beton	Sepanjang tahun
Nanjungan	Aspal/beton	Sepanjang tahun
Gedung Agung	Aspal/beton	Sepanjang tahun
Tanjung Lontar	Aspal/beton	Sepanjang tahun
Sengkuang	Aspal/beton	Sepanjang tahun
Cempaka Wangi	Diperkeras (kerikil, batu, dll)	Sepanjang tahun kecuali saat tertentu
Lematang Jaya	Diperkeras (kerikil, batu, dll)	Sepanjang tahun kecuali saat tertentu

Sumber/Source: BPS, Pendataan Potensi Desa (Podes)/ BPS—Statistics Indonesia, Village Potential Data Collection

Tabel
Table 5.8

Keberadaan Kantor Pos/Pos Pembantu/Rumah Pos dan Perusahaan/Agen Jasa Ekspedisi Swasta Menurut Desa/Kelurahan di Kecamatan Merapi Timur, 2020

The existence of post offices / auxiliary posts / post houses and companies / private forwarding service agents according to Kelurahan/Villages in Merapi Timur District, 2020

Kelurahan/Desa <i>Kelurahan/Village</i>	Kantor Pos/Pos Pembantu/Rumah Pos <i>Post Office/Sub-Post/Post House</i>	Perusahaan/Agen Jasa Ekspedisi Swasta <i>Private Forwarding Service Company/Agent</i>
(1)	(2)	(3)
Sirah Pulau	Tidak ada	Tidak ada
Prabu Menang	Tidak ada	Tidak ada
Gunung Kembang	Tidak ada	Tidak ada
Arahan	Beroperasi	Tidak ada
Banjar Sari	Tidak ada	Tidak ada
Tanjung Jambu	Tidak ada	Tidak ada
Muara Lawai	Tidak ada	Tidak ada
Lebuay Bandung	Tidak ada	Tidak ada
Nanjungan	Tidak ada	Tidak ada
Gedung Agung	Tidak ada	Tidak ada
Tanjung Lontar	Tidak ada	Tidak ada
Sengkuang	Tidak ada	Tidak ada
Cempaka Wangi	Tidak ada	Tidak ada
Lematang Jaya	Tidak ada	Tidak ada

Sumber/Source: BPS, Pendataan Potensi Desa (Podes)/ BPS–Statistics Indonesia, Village Potential Data Collection

DATA

MENCERDASKAN BANGSA

— *Enlighten The Nation* —



**BADAN PUSAT STATISTIK
KABUPATEN LAHAT
BPS-STATISTICS OF LAHAT REGENCY**

Jl. Bandar Jaya Lk. III Lahat
Telp. (0731)321416, Fax. (0731)321416
E-mail : bps1604@mailhost.bps.go.id

ISBN 978-602-710-777-9



9 786027 107779 >