

KECAMATAN MERAPI TIMUR DALAM ANGKA 2019



**BADAN PUSAT STATISTIK
KABUPATEN LAHAT**

KECAMATAN MERAPI TIMUR DALAM ANGKA **2019**



**BADAN PUSAT STATISTIK
KABUPATEN LAHAT**

KECAMATAN MERAPI TIMUR DALAM ANGKA 2019

No. Katalog :11020011604.132

Ukuran Buku :21 cm x 16 cm

Jumlah Halaman : xv + 84

Naskah :

KSK Merapi Timur

Penyunting :

Integrasi Pengolahan Diseminasi Statistik

Gambar dan Grafik:

KSK Merapi Timur

Gambar Kulit :

KSK Merapi Timur

Diterbitkan oleh:

Badan Pusat Statistik Kabupaten Lahat

Dicetak oleh :

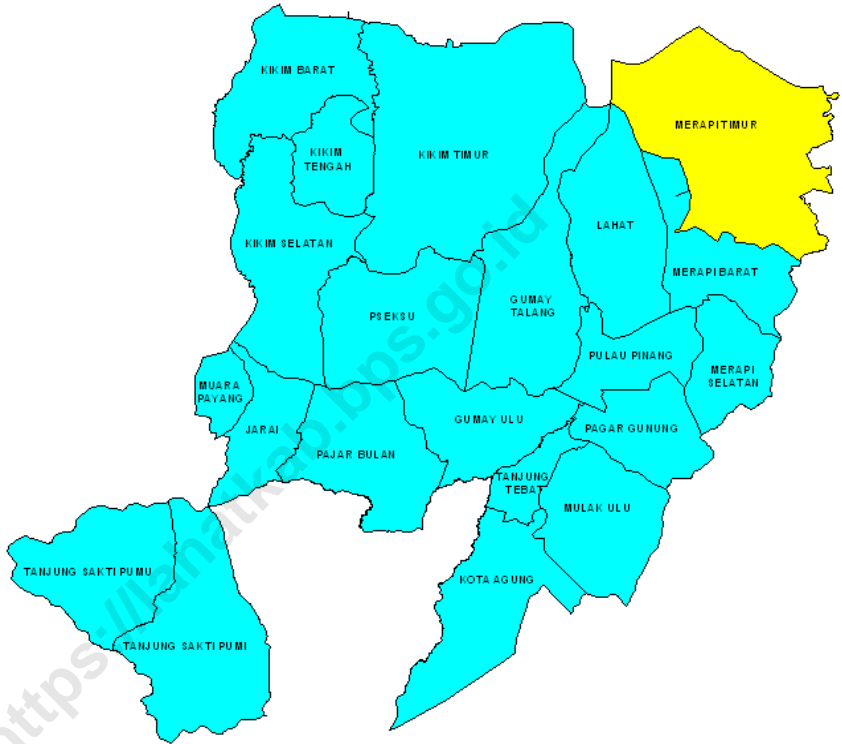
Percetakan

Dilarang mengumumkan, mendistribusikan, mengkomunikasikan, dan/atau menggandakan sebagian atau seluruh isi buku ini untuk tujuan komersial tanpa izin tertulis dari Badan Pusat Statistik

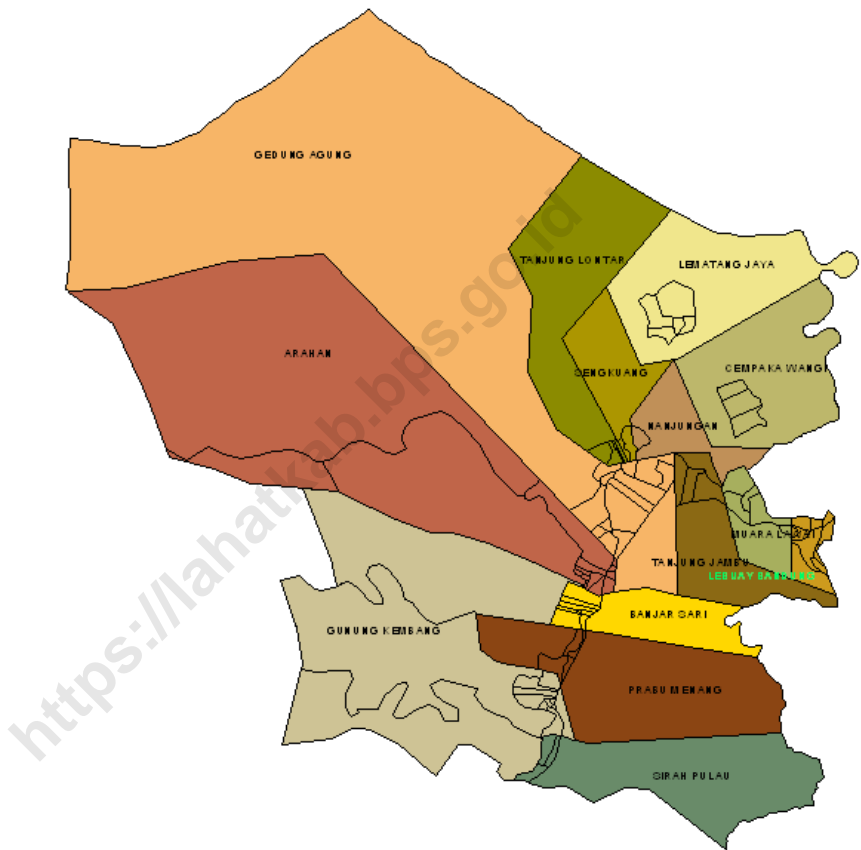
Prohibited to announce, distribute, communicate, and/or copy part of all this book for commercial purpose without permission from BPS-Statistics Indonesia

PETA WILAYAH

KECAMATAN KECAMATAN MERAPI TIMUR



PETA PER DESA KECAMATAN MERAPI TIMUR



KATA PENGANTAR

Dengan memanjatkan puji syukur kehadirat Tuhan Yang Maha Esa, Badan Pusat Statistik Kabupaten Lahat telah dapat menyelesaikan publikasi “**Kecamatan Merapi Timur Dalam Angka 2019**” yang diterbitkan setiap tahun dengan maksud untuk memberikan gambaran secara komprehensif mengenai keadaan geografis, pemerintahan, kependudukan, sosial, pertanian di Kecamatan Merapi Timur.

Data-data statistik yang disajikan dalam bentuk tabel merupakan hasil pengumpulan data sekunder dari berbagai instansi pemerintah, khususnya pemerintah desa se-Kecamatan Merapi Timur. Disamping menyajikan tabel, publikasi ini juga menganalisa secara sekilas data yang tersedia. Namun, karena terbatasnya data yang tersedia maka masih juga ada beberapa keterbatasan informasi yang disampaikan.

Dengan terbitnya publikasi ini, diharapkan dapat memberikan informasi kepada kalangan pengguna data sebagai bahan monitoring, evaluasi, dan penetapan kebijakan pembangunan maupun sebagai bahan dalam studi-studi selanjutnya.

Akhir kata, kami menyampaikan ucapan terima kasih yang sebesar-besarnya kepada semua pihak yang telah membantu terbitnya publikasi ini. Untuk penyempurnaan publikasi ini dikemudian hari, partisipasi aktif dari berbagai institusi sangatlah diharapkan.

Lahat, September 2019
Kepala Badan Pusat Statistik
Kabupaten Lahat,



Ir. Hj. CHAIRANITA K, M.Si
NIP: 19670128 199103 2 001

CAMAT MERAPI TIMUR

SAMBUTAN

Puji syukur kita panjatkan kehadiran Allah yang maha kuasa, atas berkah dan rahmat-Nya, publikasi "**Kecamatan Merapi Timur Dalam Angka2018**" dapat diselesaikan dengan baik.

Kami menyambut gembira keberadaan publikasi "**Kecamatan Merapi Timur Dalam Angka 2019**". Dalam publikasi ini telah dapat menghimpun berbagai informasi (data) dari desa se-Kecamatan Merapi Timur, sehingga dapat meningkatkan pelayanan kepada masyarakat dengan cermat, cepat dan tepat.

Kepada semua pihak, Cabang dinas/instansi di Kecamatan Merapi Timuryang telah banyak membantu kelancaran penerbitan ini kami ucapkan terima kasih. Ucapan serupa kami sampaikan kepada Badan Pusat Statistik Kabupaten Lahat yang telah memberikan bimbingan teknis penyajian data. Kita semua berharap agar kerjasama yang baik ini dapat diteruskan pada tahun-tahun yang akan datang.

Semoga karya ini dapat bermanfaat bagi pihak-pihak yang membutuhkan.

Lebuay Bandung, September 2019
Camat
Merapi Timur,

MIHARTA, SE, M.Si
NIP. 197509211996031003

KATA PENGANTAR

Dengan memanjatkan puji syukur kehadirat Tuhan Yang Maha Esa, karena atas karunia-Nya, publikasi "**Kecamatan Merapi Timur Dalam Angka 2019**" ini dapat terselesaikan.

Publikasi ini bertujuan untuk menggambarkan kondisi dan sarana prasarana Kecamatan Merapi Timur, yang nantinya diharapkan dapat menjadi acuan baik dalam evaluasi hasil pembangunan maupun sebagai pedoman untuk perencanaan pembangunan selanjutnya.

Terima kasih kami ucapkan kepada semua pihak yang telah membantu sehingga dapat terbitnya publikasi ini, dan kamipun sangat menyadari bahwa di dalam publikasi ini masih sangat banyak kekurangan, untuk itu kritik dan saran yang membangun kami harapkan demi penyempurnaan di masa yang akan datang. Semoga Allah Yang Maha Kuasa, memberkahi kita semua.

Lebuay Bandung, September 2019
Koordinator Statistik
Kecamatan Merapi Timur,

Feri Yanti, S. Mn
NIP. 19780214 200502 2 004

DAFTAR ISI

	Halaman
Kata Pengantar Kepala Badan Pusat Statistik Kabupaten Lahat	v
Sambutan Camat Merapi Timur	vi
Kata Pengantar Koordinator Statistik Kecamatan Merapi Timur	vii
Daftar Isi	viii
Daftar Gambar	ix
Daftar Tabel	xi
BAB I Keadaan Geografi dan Iklim	2
BAB II Pemerintahan	10
BAB III Penduduk dan Ketenagakerjaan	18
BAB IV Sosial	24
BAB V Pertanian	51
BAB VI Perindustrian, Pertambangan dan Energi	63
BAB VII Perdagangan	69
BAB VIII Transportasi, Komunikasi dan Pariwisata	75
BAB X Perbandingan Antar Kecamatan	81

DAFTAR GAMBAR

	Halaman
BAB I : Keadaan Geografi dan Iklim	2
1.1 Luas Wilayah Menurut desa di Kecamatan Merapi Timur(km ²), 2018	3
BAB II : Pemerintahan	10
2.1 Banyaknya Satuan Lingkungan Setempat Menurut Desa di Kecamatan Merapi Timur, 2018	11
BAB III : Penduduk dan Ketenagakerjaan	18
3.1 Jumlah Penduduk Pertengahan Tahun Menurut Jenis Kelamin dan Desa di Kecamatan Merapi Timur, 2018	19
BAB IV : Sosial	24
4.1 Banyaknya TK/RA/BA, SD/MI, SLTP/MTS, SMU/MA, dan SMK Menurut Desa di Kecamatan Merapi Timur, 2018	26
BAB V : Pertanian	51
5.1 Luas Lahan Sawah dan Lahan Bukan Sawah di Kecamatan Merapi Timur, 2018	53
BAB VI : Perindustrian, Pertambangan dan Energi	63
6.1 Jumlah Industri menurut Jenisnya di Kecamatan Merapi Timur, 2018	64

BAB VII	: Perdagangan	69
7.1	Banyaknya Sarana Perdagangan menurut Jenisnya di Kecamatan Merapi Timur, 2018	70
BAB VIII	: Transportasi, Komunikasi dan Pariwisata	75
8.1	Banyaknya Fasilitas Pos dan Telekomunikasi di Kecamatan Merapi Timur, 2018	76
BAB IX	: Perbandingan Antar Kecamatan	81
9.1	Luas Wilayah menurut Kecamatan di Kabupaten Lahat, 2018	82

<https://lahatkab.bps.go.id>

DAFTAR TABEL

	Halaman
BAB I : Keadaan Geografi dan Iklim	2
1.1.1 Luas Wilayah menurut Desa di Kecamatan Merapi Timur(Km ²), 2018	4
1.1.2 Batas Wilayah Administrasi di Kecamatan Merapi Timur, 2018	5
1.1.3 Tinggi Wilayah di Atas Permukaan Laut (DPL) menurut Desa di Kecamatan Merapi Timur, 2018	6
1.1.4 Jarak Dari Desa Ke Ibukota Kecamatan dan Ibukota Kabupaten di Kecamatan Merapi Timur, 2018	7
1.2.1 Rata-rata Jumlah Hujan dan Curah Hujan setiap Bulan di Kecamatan Merapi Timur, 2018	8
BAB II : Pemerintahan	10
2.1.1 Status dan Klasifikasi Desa di Kecamatan Merapi Timur, 2018	12
2.1.2 Banyaknya Satuan Lingkungan Setempat menurut Desa di Kecamatan Merapi Timur, 2018	13
2.2.1 Banyaknya Pegawai Negeri Sipil menurut Tingkat Pendidikan yang Ditamatkan dan Jenis Kelamindi Kantor Camat Merapi Timur, 2018	14
2.2.2 Banyaknya Pegawai Negeri Sipil menurut Golongan dan Jenis Kelamin di Kantor Camat Merapi Timur, 2018	15
2.3.1 Kelengkapan Aparat Pemerintahan Desa di Kecamatan Merapi Timur, 2018	16
BAB III : Penduduk dan Ketenagakerjaan	18

3.1.1	Luas Wilayah, Jumlah Penduduk Pertengahan Tahun, dan Kepadatan Penduduk Pertengahan Tahun Menurut Desa di Kecamatan Merapi Timur, 2018	20
3.1.2	Jumlah Penduduk Pertengahan Tahun dan Rasio Jenis Kelamin di Kecamatan Merapi Timur, 2018	21
3.1.3	Jumlah Penduduk Pertengahan Tahun, Dusun, Rumah Tangga Serta Rata-rata Penduduk per Dusun dan per Rumah Tangga di Kecamatan Merapi Timur, 2018	22
BAB IV	: Sosial	24
4.1.1	Banyaknya TK/RA/BA, SD/MI, SLTP/MTS, SMU/MA, dan SMK Menurut Desa di Kecamatan Merapi Timur, 2018	27
4.1.2	Keterangan Banyaknya TK/RA/BA, SD/MI, SLTP/MTS, SMU/MA, dan SMK Menurut Desa di Kecamatan Merapi Timur, 2018	28
4.1.3	Jumlah Sekolah, Guru dan Murid pada Sekolah Dasar (SD) Negeri menurut Desa di Kecamatan Merapi Timur, 2018	30
4.1.4	Jumlah Sekolah, Guru dan Murid pada Sekolah Menengah Pertama (SMP) Negeri menurut Desa di Kecamatan Merapi Timur, 2018	31
4.1.5	Jumlah Sekolah, Guru dan Murid pada Madrasah Tsanawiyah (MTS) Swasta Menurut Desa di Kecamatan Merapi Timur, 2018	32
4.1.6	Jumlah Sekolah, Guru dan Murid pada Sekolah Menengah Atas (SMA)/ MA Negeri menurut Desa di Kecamatan Merapi Timur, 2018	33
4.1.7	Jumlah Sekolah, Guru dan Murid pada Sekolah Menengah Kejuruan (SMK) Negeri Menurut Desa di Kecamatan Merapi Timur, 2018	34

4.2.1	Banyaknya Fasilitas Kesehatan Menurut Desa di Kecamatan Merapi Timur, 2018	35
4.2.2	Banyaknya Tenaga Kesehatan Medis di Kecamatan Merapi Timur, 2018	37
4.2.3	Jumlah Pasangan Usia Subur (PUS) dan Peserta Keluarga Berencana (KB) Aktip menurut Jenis Alat Kontrasepsi di Kecamatan Merapi Timur, 2018	38
4.3.1	Jumlah Penduduk menurut Agama dan Desa di Kecamatan Merapi Timur, 2018	39
4.3.2	Banyaknya Tempat Peribadatan menurut Desa di Kecamatan Merapi Timur, 2018	41
4.3.3	Banyaknya Penderita Cacat menurut Desa di Kecamatan Merapi Timur, 2018	42
4.3.4	Banyaknya Kejadian Bencana Alam menurut Desa di Kecamatan Merapi Timur, 2018	44
4.3.5	Ketersediaan Fasilitas Olahraga menurut Desa di Kecamatan Merapi Timur, 2018	45
4.3.6	Banyaknya Karang Taruna Tumbuh, Karang Taruna Berkembang, Karang Taruna Maju, dan Karang Taruna Percontohan menurut Desa di Kecamatan Merapi Timur, 2018	46
4.3.7	Organisasi Masyarakat menurut Jenis dan Desa di Kecamatan Merapi Timur, 2018	47
4.3.8	Keperluan Air Minum / Memasak Sebagian Besar Masyarakat menurut Desa di Kecamatan Merapi Timur, 2018	48
4.3.10	Tempat Buang Air Besar Sebagian Besar Rumah Tangga menurut Desa di Kecamatan Merapi Timur, 2018	49
BAB V	: Pertanian	51
5.1.1	Luas Lahan Sawah Dirinci menurut Jenis Pengairan di Kecamatan Merapi Timur(ha), 2018	54

5.1.2	Luas Lahan Pertanian Bukan Lahan Sawah menurut Jenis dan Penggunaan di Kecamatan Merapi Timur(ha), 2018	55
5.2.1	Luas Tanam Tanaman Perkebunan menurut Komoditi Perkebunan di Kecamatan Merapi Timur, 2018	56
5.3.1	Populasi Ternak dan Jumlah Pemotongan menurut Jenis Ternakdi Kecamatan Merapi Timur(ekor), 2018	57
5.3.2	Populasi Unggas menurut Jenis Unggas di Kecamatan Merapi Timur (ekor), 2018	58
5.3.3	Produksi Daging menurut Jenis Ternak di Kecamatan Merapi Timur (kg), 2018	59
5.3.4	Produksi Telur menurut Jenis Ternak di Kecamatan Merapi Timur (kg), 2018	60
5.4.1	Produksi Perikanan Darat di Kecamatan Merapi Timur, 2018	61
BAB VI	Perindustrian, Pertambangan dan Energi	63
6.1.1	Jumlah Industri menurut jenis dan Desa di Kecamatan Merapi Timur, 2018	65
6.2.1	Keberadaan Bahan Galian Golongan C menurut Jenis dan Desa di Kecamatan Merapi Timur, 2018	66
6.3.1	Jumlah Desa Yang Telah Terjangkau Listrik dan Jumlah Pelanggan Listrik di Kecamatan Merapi Timur, 2018	67
BAB VII	Perdagangan	69
7.1.1	Banyaknya Sarana Perdagangan menurut Jenisnya di Kecamatan Merapi Timur, 2018	71
7.1.2	Banyaknya Pasar menurut Jenis dan Desa di Kecamatan Merapi Timur, 2018	72

7.1.3	Banyaknya Sarana Perekonomian menurut Jenisnya di Kecamatan Merapi Timur, 2018	73
BAB VIII : Transportasi, Komunikasi dan Pariwisata		75
8.1.1	Jenis Permukaan Jalan Terluas menurut Desa di Kecamatan Merapi Timur, 2018	77
8.2.1	Banyaknya Fasilitas Pos dan Telekomunikasi menurut Desa di Kecamatan Merapi Timur, 2018	78
8.2.2	Keberadaan Sinyal Telepon Genggam menurut Desa di Kecamatan Merapi Timur, 2018	79
BAB IX : Perbandingan Antar Kecamatan		81
9.1.1	Luas Wilayah menurut Kecamatan di Kabupaten Lahat, 2018	83
9.1.2	Jumlah Penduduk Pertengahan Tahun dan Sex Rasio menurut Kecamatan dan jenis Kelamin di Kabupaten Lahat, 2018	84



Bab I
Keadaan Geografi
Dan Iklim

<https://lahatkab.go.id>

I. KEADAAN GEOGRAFI DAN IKLIM

1.1 Keadaan Geografi

Kecamatan Merapi Timur dengan ibukota Kecamatan yakni kelurahan Lebuay Bandung mempunyai wilayah seluas 260,55 kilometer persegi (Km²) dengan batasan wilayah sebagai berikut :

- Sebelah Utara berbatasan dengan Kabupaten Muara Enim dan Kabupaten Musi rawas
- Sebelah Selatan berbatasan dengan Kecamatan Merapi Barat
- Sebelah Timur berbatasan dengan Kabupaten Muara Enim
- Sebelah Barat berbatasan dengan Kecamatan Merapi Barat dan Kecamatan Lahat

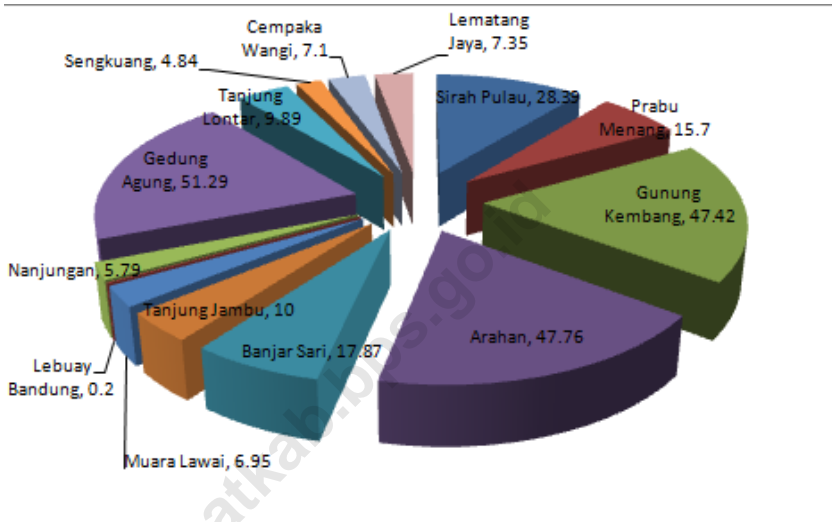
Desa yang terjauh dari ibukota kecamatan adalah Desa Sirah Pulau yaitu dengan jarak yang harus ditempuh melalui darat sekitar 20 Km dan Kelurahan yang terdekat adalah kelurahan Lebuay Bandung dengan jarak tempuh sekitar 0,5Km.

1.2 Keadaan Iklim

Kecamatan Merapi Timur mempunyai iklim tropis dimana sebagian besar daerah adalah perbukitan dengan ketinggian antara 119 – 200 m dari permukaan laut. Desa yang paling rendah dari permukaan laut adalah Desa Muara Cawang, sedangkan desa yang paling tinggi dari permukaan laut adalah Desa Talang Sejemput dan Desa Kerung.

Rata-rata hujan dan curah hujan setiap bulannya di Kecamatan Merapi Timur yaitu 11,5 hari dan 94 mm

Gambar 1.1 Luas Wilayah Menurut Desa di Kecamatan Merapi Timur (Km²), 2018



Sumber : Badan Pusat Statistik Kabupaten Lahat

Keadaan Geografi dan Iklim

Tabel 1.1.1 Luas Wilayah menurut Desa di Kecamatan Merapi Timur (Km²), 2018

	Desa	Luas (Km ²)	Persentase
	(1)	(2)	(3)
1	Sirah Pulau	28,39	10,89
2	Prabu Menang	15,70	6,02
3	Gunung Kembang	47,42	18,19
4	Arahan	47,76	18,32
5	Banjar Sari	17,87	6,85
6	Tanjung Jambu	10,00	3,84
7	Muara Lawai	6,95	2,67
8	Lebuay Bandung	0,20	0,08
9	Nanjungan	5,79	2,22
10	Gedung Agung	51,29	19,67
11	Tanjung Lontar	9,89	3,83
12	Sengkuang	4,84	1,89
13	Cempaka Wangi	7,10	2,72
14	Lematang Jaya	7,35	2,82
Jumlah 2018		260,55	100,00

Sumber : Badan Pusat Statistik Kabupaten Lahat

Tabel 1.1.2 Batas Wilayah Administrasi di Kecamatan Merapi Timur, 2018

Arah	Perbatasan
(1)	(2)
Utara	Kabupaten Muara Enim dan Kabupaten Musi Rawas
Selatan	Kecamatan Merapi Barat
Timur	Kabupaten Muara Enim
Barat	Kecamatan Merapi Baratg dan Kecamatan Lahat

Sumber : Badan Pusat Statistik Kabupaten Lahat

Kedadaan Geografi dan Iklim

Tabel 1.1.3 Tinggi Wilayah di Atas Permukaan Laut (DPL) menurut Desa di Kecamatan Merapi Timur, 2018

Desa	Tinggi DPL (m)
(1)	(2)
1 Sirah Pulau	68
2 Prabu Menang	51
3 Gunung Kembang	62
4 Araham	65
5 Banjar Sari	51
6 Tanjung Jambu	32
7 Muara Lawai	29
8 Lebuay Bandung	67
9 Nanjungan	53
10 Gedung Agung	62
11 Tanjung Lontar	56
12 Sengkuang	41
13 Cempaka Wangi	80
14 Lematang Jaya	93

Sumber : Badan Pusat Statistik Kabupaten Lahat

Keadaan Geografi dan Iklim

Tabel 1.1.4 Jarak Dari Desa Ke Ibukota Kecamatan dan Ibukota Kabupaten di Kecamatan Merapi Timur, 2018

	Desa	Ibukota Kecamatan (km)	Ibukota Kabupaten (km)
	(1)	(2)	(3)
1	Sirah Pulau	20,00	21,00
2	Prabu Menang	17,00	24,00
3	Gunung Kembang	18,00	23,00
4	Arahan	13,00	29,00
5	Banjar Sari	16,00	26,00
6	Tanjung Jambu	3,50	36,00
7	Muara Lawai	3,00	38,00
8	Lebuay Bandung	0,00	40,00
9	Nanjungan	12,00	37,00
10	Gedung Agung	9,00	34,00
11	Tanjung Lontar	12,00	34,00
12	Sengkuang	9,00	36,00
13	Cempaka Wangi	15,00	4200
14	Lematang Jaya	14,00	43,00

Sumber :Masing-masing Desa

Kedadaan Geografi dan Iklim

Tabel 1.2.1 Rata-rata Jumlah Hujan dan Curah Hujan Setiap Bulan di Kecamatan Merapi Timur, 2018

Bulan	Jumlah Hujan (Hari)	Curah Hujan (mm)
(1)	(2)	(3)
Januari	11	110
Februari	15	170
Maret	17	345
April	11	212
Mei	10	219
Juni	7	88
Juli	0	0
Agustus	6	132
September	3	53
Oktober	6	226
November	19	399
Desember	12	276
Jumlah 2018	117	2 230

Sumber :Dinas Pertanian Kabupaten Lahat



Bab II
Pmerintahan

<https://mahatkab.bps.go.id>

II. PEMERINTAHAN

2.1 Wilayah Administrasi

Secara administratif Kecamatan Merapi Timur terdiri atas 14 desa, semuanya berstatus definitif dengan satuan lingkungan setempat sebanyak 46 dusun, 3 (tiga) RT dan 1(satu) RW.

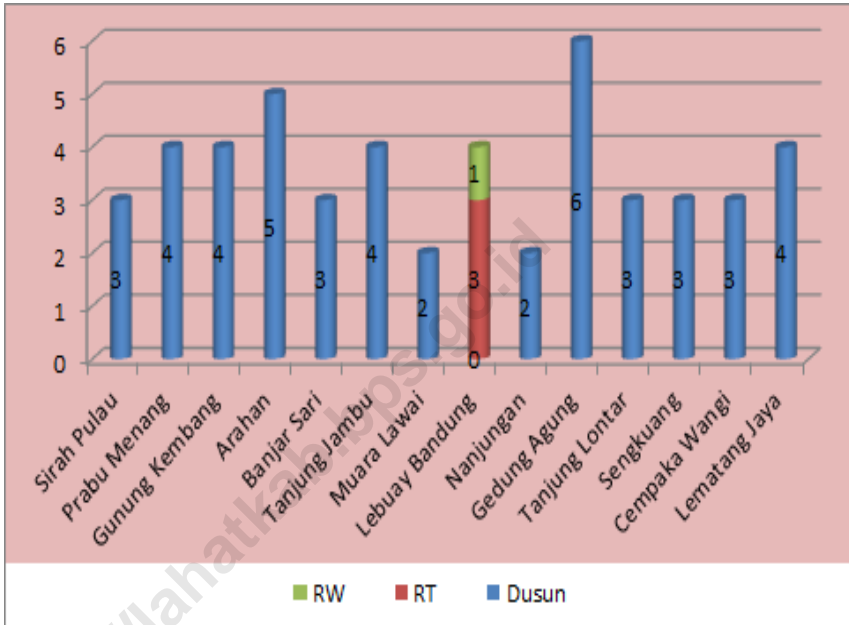
2.2 Keadaan Pegawai Negeri Sipil

Jumlah Pegawai Negeri Sipil (PNS) di Kantor Camat Merapi Timur sebanyak 20 orang, terdiri dari 17 orang laki-laki dan 3 orang perempuan. Dilihat dari tingkat pendidikan yang ditamatkan, PNS terbanyak berpendidikan SMA yaitu berjumlah 15 orang, selanjutnya jika dilihat dari golongannya, PNS terbanyak pada golongan III yaitu sebanyak 10 orang.

2.3 Administrasi Pemerintahan

Semua desa sudah memiliki kelengkapan aparat pemerintahan desa dari mulai kepala desa hingga ketua BPD dan tahun ini semua desa sudah memiliki sekdes. Sedangkan dari 14 kepala desa yang ada semua berjenis kelamin laki-laki.

Gambar 2.1 Banyaknya Satuan Lingkungan Setempat Menurut Desa di Kecamatan Merapi Timur, 2018



Sumber : Badan Pusat Statistik Kabupaten Lahat

Tabel 2.1.1 Status dan Klasifikasi Desa di Kecamatan Merapi Timur, 2018

	Desa	Status	Klasifikasi
	(1)	(2)	(3)
1	Sirah Pulau	Pedesaan	Definitif
2	Prabu Menang	Pedesaan	Definitif
3	Gunung Kembang	Pedesaan	Definitif
4	Arahan	Pedesaan	Definitif
5	Banjar Sari	Pedesaan	Definitif
6	Tanjung Jambu	Pedesaan	Definitif
7	Muara Lawai	Pedesaan	Definitif
8	Lebuay Bandung	Kelurahan	Definitif
9	Nanjungan	Pedesaan	Definitif
10	Gedung Agung	Pedesaan	Definitif
11	Tanjung Lontar	Pedesaan	Definitif
12	Sengkuang	Pedesaan	Definitif
13	Cempaka Wangi	Pedesaan	Definitif
14	Lematang Jaya	Pedesaan	Definitif

Sumber : Badan Pusat Statistik Kabupaten Lahat

Tabel 2.1.2 Banyaknya Satuan Lingkungan Setempat Menurut Desa di Kecamatan Merapi Timur, 2018

	Desa	Dusun	RT	RW
	(1)	(2)	(3)	(4)
1	Sirah Pulau	3	-	-
2	Prabu Menang	4	-	-
3	Gunung Kembang	4	-	-
4	Arahan	5	-	-
5	Banjar Sari	3	-	-
6	Tanjung Jambu	3	-	-
7	Muara Lawai	2	-	-
8	Lebuay Bandung	-	3	1
9	Nanjungan	2	-	-
10	Gedung Agung	6	-	-
11	Tanjung Lontar	3	-	-
12	Sengkuang	3	-	-
13	Cempaka Wangi	3	-	-
14	Lematang Jaya	4	-	-
Jumlah 2018		45	3	1

Sumber : Badan Pusat Statistik Kabupaten Lahat

Tabel 2.2.1 Banyaknya Pegawai Negeri Sipil Menurut Tingkat Pendidikan yang Ditamatkan dan Jenis Kelamin di Kantor Camat Merapi Timur, 2018

Tingkat Pendidikan yang Ditamatkan	Jenis Kelamin		Jumlah
	Laki-laki	Perempuan	
(1)	(2)	(3)	(4)
SD	-	-	-
SMP	-	-	-
SMA	13	2	15
Diploma	-	-	-
S1	2	1	3
S2	2	-	2
S3	-	-	-
Jumlah 2018	17	3	20

Sumber : Kantor Camat Merapi Timur

Tabel 2.2.2 Banyaknya Pegawai Negeri Sipil Menurut Golongan dan Jenis Kelamin di Kantor Camat Merapi Timur, 2018

Golongan	Jenis Kelamin		Jumlah
	Laki-laki	Perempuan	
(1)	(2)	(3)	(4)
Golongan I	-	-	-
Golongan II	9	2	11
Golongan III	7	1	8
Golongan IV	1	-	1
Jumlah 2018	17	3	20

Sumber : Kantor Camat Merapi Timur

Tabel 2.3.1 Kelengkapan Aparat Pemerintahan Desa di Kecamatan Merapi Timur, 2018

	Desa	Kepala Desa	Sekretaris Desa	Ketua BPD	Ketua LPMD
	(1)	(2)	(3)	(4)	(5)
1	Sirah Pulau	√	√	√	√
2	Prabu Menang	√	√	√	√
3	Gunung Kembang	√	√	√	√
4	Arahan	√	√	√	√
5	Banjar Sari	√	√	√	√
6	Tanjung Jambu	√	√	√	√
7	Muara Lawai	√	√	√	√
8	Lebuay Bandung	√	√	√	√
9	Nanjungan	√	√	√	√
10	Gedung Agung	√	√	√	√
11	Tanjung Lontar	√	√	√	√
12	Sengkuang	√	√	√	√
13	Cempaka Wangi	√	√	√	√
14	Lematang Jaya	√	√	√	√

Sumber : Masing-masing Desa



**Bab III
Penduduk**

<https://lahatkab.bps.go.id>

III. PENDUDUK DAN KETENAGAKERJAAN

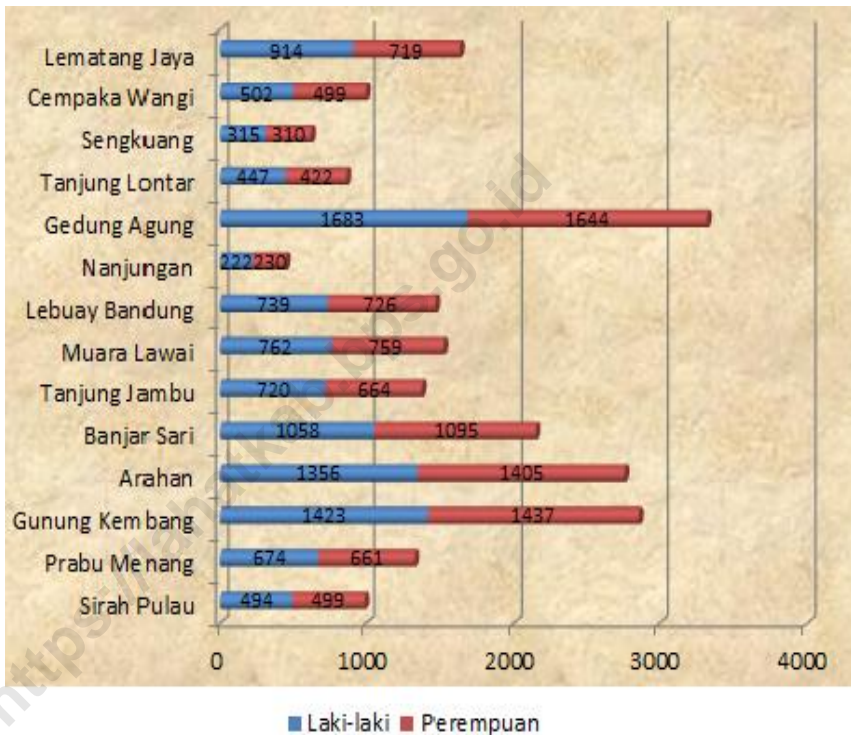
3.1 Kependudukan

Jumlah penduduk pertengahan tahun 2018 Kecamatan Merapi Timur berjumlah 22.379 orang yang terdiri dari 11.309 orang laki-laki dan 11.070 orang perempuan.

Kepadatan penduduk di Kecamatan Merapi Timur sebesar 85,89 penduduk per kilometer persegi. Rasio jenis kelamin Kecamatan Merapi Timur tahun 2018 sebesar 102,16 artinya daerah Kecamatan Merapi Timur mempunyai jumlah penduduk laki-laki lebih besar dari pada jumlah penduduk perempuan.

Penduduk dan Ketenagakerjaan

Gambar 3.1 Jumlah Penduduk Pertengahan Tahun Menurut Jenis Kelamin dan Desa di Kecamatan Merapi Timur, 2018



Sumber : Badan Pusat Statistik Kabupaten Lahat

Penduduk dan Ketenagakerjaan

Tabel 3.1.1
Luas Wilayah, Jumlah Penduduk Pertengahan Tahun, dan Kepadatan Penduduk Pertengahan Tahun Menurut Desa di Kecamatan Merapi Timur, 2018

	Desa	Luas		Penduduk (orang)		Kepadatan Penduduk (orang/km ²)
		Km ²	%	Jumlah	%	
	(1)	(2)	(3)	(4)	(5)	(6)
1.	Sirah Pulau	28,39	10,90	993	4,44	34,98
2.	Prabu Menang	15,70	6,03	1 335	5,97	85,03
3.	Gunung Kembang	47,42	18,20	2 860	12,78	60,31
4.	Arahan	47,76	18,33	2 761	12,34	57,81
5.	Banjar Sari	17,87	6,86	2 153	9,62	120,48
6.	Tanjung Jambu	10	3,84	1 384	6,18	138,40
7.	Muara Lawai	6,95	2,67	1 521	6,80	218,85
8.	Lebuay Bandung	0,20	0,08	1 465	6,55	7325,00
9.	Nanjungan	5,79	2,22	452	2,02	78,07
10.	Gedung Agung	51,29	19,69	3 327	14,87	64,87
11.	Tanjung Lontar	9,89	3,80	869	3,88	87,87
12.	Sengkuang	4,84	1,86	625	2,79	129,13
13.	Cempaka Wangi	7,10	2,73	1 001	4,47	140,99
14.	Lematang Jaya	7,35	2,82	1 633	7,30	222,18
Jumlah 2018		260,55	100	22 379	100	85,89

Sumber : Badan Pusat Statistik Kabupaten Lahat

Penduduk dan Ketenagakerjaan

Tabel 3.1.2 Jumlah Penduduk Pertengahan Tahun dan Rasio Jenis Kelamin di Kecamatan Merapi Timur, 2018

	Desa	Penduduk (orang)			Rasio Jenis Kelamin
		Laki-laki	Perempuan	Jumlah	
	(1)	(2)	(3)	(4)	(5)
1	Sirah Pulau	494	499	993	99,00
2	Prabu Menang	674	661	1 335	101,97
3	Gunung Kembang	1 423	1 437	2 860	99,03
4	Arahan	1 356	1 405	2 761	96,51
5	Banjar Sari	1 058	1 095	2 153	96,62
6	Tanjung Jambu	720	664	1 384	108,43
7	Muara Lawai	762	759	1 521	100,40
8	Lebuay Bandung	739	726	1 465	101,79
9	Nanjungan	222	230	452	96,52
10	Gedung Agung	1 683	1 644	3 327	102,37
11	Tanjung Lontar	447	422	869	105,92
12	Sengkuang	315	310	625	101,61
13	Cempaka Wangi	502	499	1 001	100,60
14	Lematang Jaya	914	719	1 633	127,12
Jumlah 2018		11 309	11 070	22 379	102,16

Sumber : Badan Pusat Statistik Kabupaten Lahat

Penduduk dan Ketenagakerjaan

Tabel 3.1.3 Jumlah Penduduk Pertengahan Tahun, Dusun, Rumah Tangga Serta Rata-rata Penduduk per Dusun danper Rumah Tangga di Kecamatan Merapi Timur, 2018

	Desa	Jumlah			Rata-rata Penduduk	
		Penduduk	Dusun	RT	Per Dusun	Per RT
	(1)	(2)	(3)	(4)	(5)	(6)
1	Sirah Pulau	993	3	-	331	-
2	Prabu Menang	1 335	4	-	333,75	-
3	Gunung Kembang	2 860	4	-	715	-
4	Arahan	2 761	5	-	552,20	-
5	Banjar Sari	2 153	3	-	717,67	-
6	Tanjung Jambu	1 384	4	-	346	-
7	Muara Lawai	1 521	2	-	760,50	-
8	Lebuay Bandung	1 465	-	3	-	488,33
9	Nanjungan	452	2	-	226	-
10	Gedung Agung	3 327	6	-	554,50	-
11	Tanjung Lontar	869	3	-	289,67	-
12	Sengkuang	625	3	-	208,33	-
13	Cempaka Wangi	1 001	3	-	333,67	-
14	Lematang Jaya	1 633	4	-	408,25	-
Jumlah 2018		22 379	46	3	486,50	483,33

Sumber : Badan Pusat Statistik Kabupaten Lahat



Bab IV
Sosial

<https://lahatkab.bps.go.id>

IV. SOSIAL

4.1 Pendidikan

Dalam rangka mencerdaskan kehidupan bangsa sebagaimana termaktub dalam Pembukaan Undang-undang Dasar 1945 maka dibutuhkan sarana dan prasarana pendidikan yang memadai, terlebih-lebih dalam rangka mensukseskan program wajib belajar. Sampai dengan tahun 2018 jumlah sekolah untuk seluruh tingkat pendidikan di Kecamatan Merapi Timur sebanyak 36 sekolah, dimana pada tingkat pendidikan Taman Kanak-kanak (TK) berjumlah 14, Sedangkan di tingkat pendidikan Sekolah Dasar (SD) sederajat berjumlah 16 sekolah dan semuanya berstatus negeri yang tersebar di hampir semua desa kecuali Desa Nanjungan. Untuk tingkat pendidikan Sekolah Menengah Pertama (SMP) sederajat, jumlah sarana yang tersedia 3 (tiga) buah sekolah, dimana 2 (dua) sekolah berstatus negeri yang terletak di Desa Tanjung Jambu dan Desa Lematang Jaya, 1 (satu) sekolah berstatus swasta yang terletak di Desa Arahau. Sementara itu pada tingkat pendidikan Sekolah Menengah Atas (SMA) sederajat terdapat SMA dengan status negeri yang terletak di Desa Sirah Pulau, SMKN di Kelurahan Lebuay Bandung dan Madrasah Aliyah (MA) dengan status negeri yang terletak di Desa Arahau.

4.2 Kesehatan dan KB

Pembangunan di bidang kesehatan tidak terlepas dari jumlah sarana dan prasarana kesehatan yang tersedia. Pada tahun 2018 jumlah fasilitas kesehatan yang ada di Kecamatan Merapi Timur terdiri dari: 3 (tiga) Puskesmas dan 1 (satu) Puskesmas Pembantu. Namun belum ada keberadaan toko obat/jamu/apotik dan sejenisnya.

Untuk mendukung keberhasilan program Keluarga Berencana (KB) dalam rangka mengatur kelahiran maka hampir setiap Desa telah dibentuk Posyandu paling sedikit terdapat 1 (satu) buah.

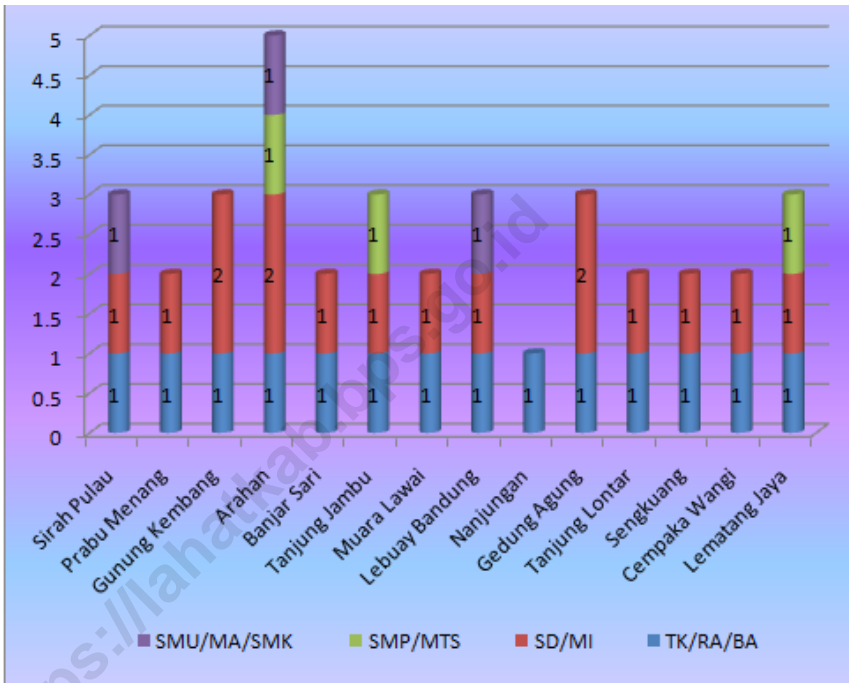
4.3 Sosial Lainnya

Mayoritas penduduk di Kecamatan Merapi Timur menganut agama Islam. Di tahun 2018 terhitung ada 24 masjid dan 27 mushola yang tersebar di seluruh desa/kelurahan di Kecamatan Merapi Timur. Untuk organisasi keagamaan, seluruh desa sudah memiliki kelompok pengajian, hal ini dapat dilihat dari kegiatan pengajian yang dilakukan di setiap desa.

Di bidang olahraga, di setiap desa/kelurahan di Kecamatan Merapi Timur telah terdapat fasilitas olahraga seperti lapangan sepak bola, voli, tenis meja dan bulu tangkis, secara rinci dapat dilihat pada tabel 4.3.6.

Di Kecamatan Merapi Timur, sumber air untuk keperluan masak dan air minum sebagian besar menggunakan sumur, sedangkan untuk tempat buang air besar sebagian masyarakat telah memiliki jamban sendiri, untuk lebih rinci bisa dilihat pada tabel 4.3.10.

Gambar 4.1 Banyaknya TK/RA/BA, SD/MI, SMP/MTS, dan SMU/MA menurut Desa di Kecamatan Merapi Timur, 2018



Sumber : Dinas Pendidikan Kabupaten Lahat

Tabel 4.1.1 Banyaknya TK/RA/BA, SD/MI, SMP/MTS, dan SMU/MA/SMK menurut Desa di Kecamatan Merapi Timur, 2018

	Desa	TK/RA/BA	SD/MI	SMP/MTS	SMU/MA/ SMK
	(1)	(2)	(3)	(4)	(5)
1	Sirah Pulau	1	1	-	1
2	Prabu Menang	1	1	-	-
3	Gunung Kembang	1	2	-	-
4	Arahan	1	2	1	1
5	Banjar Sari	1	1	-	-
6	Tanjung Jambu	1	1	1	-
7	Muara Lawai	1	1	-	-
8	Lebuay Bandung	1	1	-	1
9	Nanjungan	1	-	-	-
10	Gedung Agung	1	2	-	-
11	Tanjung Lontar	1	1	-	-
12	Sengkuang	1	1	-	-
13	Cempaka Wangi	1	1	-	-
14	Lematang Jaya	1	1	1	-
Jumlah 2018		14	16	3	3

Sumber : Dinas Pendidikan Kabupaten Lahat

Tabel 4.1.2 Nama TK/RA/BA, SD/MI, SMP/MTS, SMA/MA menurut Desa di Kecamatan Merapi Timur, 2018

	Desa	TK/RA/BA	SD/MI
	(1)	(2)	(3)
1	Sirah Pulau	TK Desa Sirah Pulau	SDN 10
2	Prabu Menang	TK Tarbiyah Diniyah	SDN 11
3	Gunung Kembang	TK Al Ikhlasiah	SDN 7, SDN 12
4	Arahan	TK Dharma Wanita	SDN 1, SDN 13
5	Banjar Sari	Paud Harapan Bangsa	SDN 2
6	Tanjung Jambu	TK Pelita Bangsa	SDN 5
7	Muara Lawai	Paud Desa Muara Lawai	SDN 6
8	Lebuay Bandung	Paud Rizky	SDN 16
9	Nanjungan	Paud Desa Nanjungan	-
10	Gedung Agung	Paud Bina Karya	SDN 3, SDN 8
11	Tanjung Lontar	TK Harapan Bunda	SDN 4
12	Sengkuang	TK Al Bakrie	SDN 9
13	Cempaka Wangi	TK Nusantara	SDN 14
14	Lematang Jaya	TK Mutiara	SDN 15

Sumber : Cabang Dinas Pendidikan Kecamatan Merapi Timur

Lanjutan Tabel 4.1.2

	Desa	SMP/MTS	SMA/MA/SMK
	(1)	(3)	(4)
1	Sirah Pulau	-	SMAN 1
2	Prabu Menang	-	-
3	Gunung Kembang	-	-
4	Arahan	MTS Asshomadiyah	MAN 2
5	Banjar Sari	-	-
6	Tanjung Jambu	SMPN 1	-
7	Muara Lawai	-	-
8	Lebuay Bandung	-	SMKN 1
9	Nanjungan	-	-
10	Gedung Agung	-	-
11	Tanjung Lontar	-	-
12	Sengkuang	-	-
13	Cempaka Wangi	-	-
14	Lematang Jaya	SMPN 2	-

Sumber : Cabang Dinas Pendidikan Kecamatan Merapi Timur

Tabel 4.1.3

Jumlah Sekolah, Murid dan Guru pada Sekolah Dasar (SD) Negeri menurut Desa di Kecamatan Merapi Timur, 2018

	Desa	Sekolah	Murid		Jumlah	Guru
			Laki-Laki	Perempuan		
	(1)	(2)	(3)	(4)	(5)	(6)
1	Sirah Pulau	1	52	36	88	13
2	Prabu Menang	1	61	66	127	12
3	Gunung Kembang	2	173	184	357	27
4	Arahan	2	258	251	509	34
5	Banjar Sari	1	101	105	206	20
6	Tanjung Jambu	1	84	73	157	11
7	Muara Lawai	1	57	51	108	13
8	Lebuay Bandung	1	27	25	52	9
9	Nanjungan	-	-	-	-	-
10	Gedung Agung	2	134	103	237	21
11	Tanjung Lontar	1	70	50	120	10
12	Sengkuang	1	67	76	143	13
13	Cempaka Wangi	1	61	58	119	8
14	Lematang Jaya	1	108	87	195	11
Jumlah 2018		16	1 253	1 165	2 418	202

Sumber : Cabang Dinas Pendidikan Kabupaten Lahat

Tabel 4.1.4 Jumlah Sekolah, Murid dan Guru pada Sekolah Menengah Pertama (SMP) Negeri menurut Desa di Kecamatan Merapi Timur, 2018

	Desa	Sekolah	Murid		Jumlah	Guru
			Laki-Laki	Perempuan		
	(1)	(2)	(3)	(4)	(5)	(6)
1	Sirah Pulau	-	-	-	-	-
2	Prabu Menang	-	-	-	-	-
3	Gunung Kembang	-	-	-	-	-
4	Arahan	-	-	-	-	-
5	Banjar Sari	-	-	-	-	-
6	Tanjung Jambu	1	154	158	312	32
7	Muara Lawai	-	-	-	-	-
8	Lebuay Bandung	-	-	-	-	-
9	Nanjungan	-	-	-	-	-
10	Gedung Agung	-	-	-	-	-
11	Tanjung Lontar	-	-	-	-	-
12	Sengkuang	-	-	-	-	-
13	Cempaka Wangi	-	-	-	-	-
14	Lematang Jaya	1	52	35	87	10
Jumlah 2018		2	206	193	399	42

Sumber : Cabang Dinas Pendidikan Kabupaten Lahat

Tabel 4.1.5 Jumlah Sekolah, Guru dan Murid pada Madrasah Tsanawiyah (MTS) Swasta menurut Desa di Kecamatan Merapi Timur, 2018

	Desa	Sekolah	Guru		Murid	
			Laki-Laki	Perempuan	Laki-Laki	Perempuan
	(1)	(2)	(3)	(4)	(5)	(6)
1	Sirah Pulau	-	-	-	-	-
2	Prabu Menang	-	-	-	-	-
3	Gunung Kembang	-	-	-	-	-
4	Arahan	1	9	19	95	85
5	Banjar Sari	-	-	-	-	-
6	Tanjung Jambu	-	-	-	-	-
7	Muara Lawai	-	-	-	-	-
8	Lebuay Bandung	-	-	-	-	-
9	Nanjungan	-	-	-	-	-
10	Gedung Agung	-	-	-	-	-
11	Tanjung Lontar	-	-	-	-	-
12	Sengkuang	-	-	-	-	-
13	Cempaka Wangi	-	-	-	-	-
14	Lematang Jaya	-	-	-	-	-
Jumlah 2018		1	9	15	95	85

Sumber : Cabang Dinas Pendidikan Kecamatan Merapi Timur

Tabel 4.1.6 Jumlah Sekolah, Murid dan Guru pada Sekolah Menengah Atas (SMA)/MA Negeri menurut Desa di Kecamatan Merapi Timur, 2018

	Desa	Sekolah	Murid		Jumlah	Guru
			Laki-Laki	Perempuan		
	(1)	(2)	(3)	(4)	(5)	(6)
1	Sirah Pulau	1	125	145	270	34
2	Prabu Menang	-	-	-	-	-
3	Gunung Kembang	-	-	-	-	-
4	Arahan	1	-	-	162	52
5	Banjar Sari	-	-	-	-	-
6	Tanjung Jambu	-	-	-	-	-
7	Muara Lawai	-	-	-	-	-
8	Lebuay Bandung	-	-	-	-	-
9	Nanjungan	-	-	-	-	-
10	Gedung Agung	-	-	-	-	-
11	Tanjung Lontar	-	-	-	-	-
12	Sengkung	-	-	-	-	-
13	Cempaka Wangi	-	-	-	-	-
14	Lematang Jaya	-	-	-	-	-
Jumlah 2018		2	-	-	432	86

Sumber : Cabang Dinas Pendidikan Kabupaten Lahat

Tabel 4.1.7 Jumlah Sekolah, Guru dan Murid pada Sekolah Menengah Kejuruan (SMK) Negeri menurut Desa di Kecamatan Merapi Timur, 2018

	Desa	Sekolah	Murid		Jumlah	Guru
			Laki-Laki	Perempuan		
	(1)	(2)	(3)	(4)	(5)	(6)
1	Sirah Pulau	-	-	-	-	-
2	Prabu Menang	-	-	-	-	-
3	Gunung Kembang	-	-	-	-	-
4	Arahan	-	-	-	-	-
5	Banjar Sari	-	-	-	-	-
6	Tanjung Jambu	-	-	-	-	-
7	Muara Lawai	-	-	-	-	-
8	Lebuay Bandung	1	339	43	382	32
9	Nanjungan	-	-	-	-	-
10	Gedung Agung	-	-	-	-	-
11	Tanjung Lontar	-	-	-	-	-
12	Sengkuing	-	-	-	-	-
13	Cempaka Wangi	-	-	-	-	-
14	Lematang Jaya	-	-	-	-	-
Jumlah 2018		1	339	43	382	32

Sumber : Cabang Dinas Pendidikan Kabupaten Lahat

Tabel 4.2.1 Banyaknya Fasilitas Kesehatan menurut Desa di Kecamatan Merapi Timur, 2018

	Desa	Puskesmas	Pustu	Apotik	Praktek Bidan
	(1)	(2)	(3)	(4)	(5)
1	Sirah Pulau	-	-	-	1
2	Prabu Menang	-	-	-	1
3	Gunung Kembang	1	-	-	1
4	Arahan	1	-	-	2
5	Banjar Sari	-	-	-	1
6	Tanjung Jambu	-	-	-	1
7	Muara Lawai	-	-	-	1
8	Lebuay Bandung	1	-	-	1
9	Nanjungan	-	-	-	1
10	Gedung Agung	-	1	-	1
11	Tanjung Lontar	-	-	-	1
12	Sengkuang	-	-	-	1
13	Cempaka Wangi	-	-	-	-
14	Lematang Jaya	-	-	-	1
Jumlah 2018		3	1	0	14

Sumber : Masing-masing Desa

Lanjutan Tabel 4.2.1

	Desa	Praktek Dokter	Poskesdes	Posyandu	Toko Obat/ Jamu
	(1)	(2)	(3)	(4)	(5)
1	Sirah Pulau	-	1	1	-
2	Prabu Menang	-	1	1	-
3	Gunung Kembang	-	1	1	-
4	Arahan	1	1	2	-
5	Banjar Sari	-	1	1	-
6	Tanjung Jambu	-	1	1	-
7	Muara Lawai	-	1	1	-
8	Lebuay Bandung	1	1	1	-
9	Nanjungan	-	1	1	-
10	Gedung Agung	-	1	1	-
11	Tanjung Lontar	-	1	1	-
12	Sengkuang	-	1	1	-
13	Cempaka Wangi	-	-	1	-
14	Lematang Jaya	-	1	1	-
	Jumlah 2018	2	13	15	0

Sumber : Masing-masing Desa

Tabel 4.2.2 Banyaknya Tenaga Kesehatan menurut Desa di Kecamatan Merapi Timur, 2018

	Desa	Dokter	Bidan	Nakes	Dukun Bayi	Jumlah
	(1)	(2)	(3)	(4)	(5)	(6)
1	Sirah Pulau	-	3	1	2	6
2	Prabu Menang	-	1	1	2	4
3	Gunung Kembang	-	3	6	1	10
4	Arahan	1	4	5	2	12
5	Banjar Sari	-	1	2	2	5
6	Tanjung Jambu	-	2	2	3	7
7	Muara Lawai	-	1	3	2	6
8	Lebuay Bandung	1	1	6	-	8
9	Nanjungan	-	1	-	-	1
10	Gedung Agung	-	1	1	6	8
11	Tanjung Lontar	-	1	-	1	2
12	Sengkuang	-	1	-	2	1
13	Cempaka Wangi	-	-	1	-	1
14	Lematang Jaya	-	3	3	2	8
	Jumlah 2018	2	23	31	25	81

Sumber : Masing-masing Desa

Jumlah Pasangan Usia Subur (PUS) dan Peserta Keluarga Berencana (KB) Aktip menurut Jenis Alat Kontrasepsi di Kecamatan Merapi Timur, 2018

Tabel 4.2.3

Desa	Jumlah
(1)	(2)
PUS	4 103
IUD	54
MOW	29
MOP	6
Implant	376
Suntik	2 270
PIL	418

Sumber : Dinas Pengendalian Penduduk dan KB kab Lahat

Tabel 4.3.1 Jumlah Penduduk menurut Agama dan Desa di Kecamatan Merapi Timur, 2018

	Desa	Islam	Kristen Protestan	Kristen Katholik	Hindu
	(1)	(2)	(3)	(4)	(5)
1	Sirah Pulau	993	0	0	0
2	Prabu Menang	1 335	0	0	0
3	Gunung Kembang	2 860	0	0	0
4	Arahan	2 761	0	0	0
5	Banjar Sari	2 153	0	0	0
6	Tanjung Jambu	1 384	0	0	0
7	Muara Lawai	1 511	10	0	0
8	Lebuay Bandung	1 427	38	0	0
9	Nanjungan	452	0	0	0
10	Gedung Agung	3 327	0	0	0
11	Tanjung Lontar	869	0	0	0
12	Sengkuang	625	0	0	0
13	Cempaka Wangi	971	30	0	0
14	Lematang Jaya	1 578	55	0	0
Jumlah 2018		22 246	133	0	0

Sumber : Masing-masing Desa

Lanjutan Tabel 4.3.1

	Desa	Budha	Konghuchu	Jumlah
	(1)	(6)	(7)	(8)
1	Sirah Pulau	0	0	993
2	Prabu Menang	0	0	1 335
3	Gunung Kembang	0	0	2 860
4	Arahan	0	0	2 761
5	Banjar Sari	0	0	2 153
6	Tanjung Jambu	0	0	1 384
7	Muara Lawai	0	0	1 521
8	Lebuay Bandung	0	0	1 465
9	Nanjungan	0	0	452
10	Gedung Agung	0	0	3 327
11	Tanjung Lontar	0	0	869
12	Sengkuang	0	0	625
13	Cempaka Wangi	0	0	1 001
14	Lematang Jaya	0	0	1 633
Jumlah 2018		0	0	22 379

Sumber : Masing-masing Desa

Tabel 4.3.2 Banyaknya Tempat Peribadatan menurut Desa di Kecamatan Merapi Timur, 2018

	Desa	Masjid	Mushola	Gereja	Pura	Vihara
	(1)	(2)	(3)	(4)	(5)	(6)
1	Sirah Pulau	1	1	0	0	0
2	Prabu Menang	1	1	0	0	0
3	Gunung Kembang	1	2	0	0	0
4	Arahan	1	5	0	0	0
5	Banjar Sari	1	2	0	0	0
6	Tanjung Jambu	1	1	0	0	0
7	Muara Lawai	1	2	0	0	0
8	Lebuay Bandung	2	1	1	0	0
9	Nanjungan	1	0	0	0	0
10	Gedung Agung	6	4	0	0	0
11	Tanjung Lontar	1	1	0	0	0
12	Sengkuang	1	0	0	0	0
13	Cempaka Wangi	3	2	1	0	0
14	Lematang Jaya	3	5	1	0	0
Jumlah 2018		24	27	3	0	0

Sumber : Masing-masing Desa

Tabel 4.3.3 Banyaknya Penderita Cacat menurut Desa di Kecamatan Merapi Timur, 2018

	Desa	Buta	Tuli	Bisu	Tuli-Bisu	Cacat Tubuh
	(1)	(2)	(3)	(4)	(5)	(6)
1	Sirah Pulau	0	0	0	0	3
2	Prabu Menang	1	0	0	0	1
3	Gunung Kembang	0	0	0	1	1
4	Arahan	0	0	2	2	5
5	Banjar Sari	1	0	0	1	0
6	Tanjung Jambu	0	0	0	0	3
7	Muara Lawai	0	0	0	0	4
8	Lebuay Bandung	2	0	0	0	0
9	Nanjungan	0	0	1	1	0
10	Gedung Agung	2	2	2	2	1
11	Tanjung Lontar	0	3	2	2	2
12	Sengkuang	0	0	0	0	1
13	Cempaka Wangi	0	0	0	2	2
14	Lematang Jaya	0	0	0	0	0
Jumlah 2018		6	5	7	11	23

Sumber : Masing-masing Desa

Lanjutan Tabel 4.3.3

	Desa	Cacat Mental	Eks Sakit Jiwa	Eks Sakit Kusta	Cacat Fisik Mental
	(1)	(2)	(3)	(4)	(5)
1	Sirah Pulau	1	4	0	0
2	Prabu Menang	0	2	0	1
3	Gunung Kembang	0	2	2	0
4	Arahan	1	2	0	0
5	Banjar Sari	0	0	0	0
6	Tanjung Jambu	1	3	0	0
7	Muara Lawai	4	5	0	0
8	Lebuay Bandung	4	2	0	0
9	Nanjungan	0	0	0	0
10	Gedung Agung	3	11	2	0
11	Tanjung Lontar	1	0	0	0
12	Sengkuang	1	2	0	1
13	Cempaka Wangi	3	1	0	2
14	Lematang Jaya	1	5	2	0
Jumlah 2018		20	39	6	4

Sumber : Masing-masing Desa

Tabel 4.3.4 Banyaknya Kejadian Bencana Alam menurut Desa di Kecamatan Merapi Timur, 2018

	Desa	Banjir	Kebakaran	Angin Topan	Tanah Longsor	Gempa Bumi	lainnya
	(1)	(2)	(3)	(4)	(5)	(6)	(7)
1	Sirah Pulau	0	0	0	0	0	0
2	Prabu Menang	0	0	0	0	0	0
3	Gunung Kembang	0	0	0	0	0	0
4	Arahan	0	0	0	0	0	0
5	Banjar Sari	0	0	0	0	0	0
6	Tanjung Jambu	0	0	0	0	0	0
7	Muara Lawai	0	0	0	0	0	0
8	Lebuay Bandung	0	0	0	0	0	0
9	Nanjungan	0	0	0	0	0	0
10	Gedung Agung	0	0	0	0	0	0
11	Tanjung Lontar	0	0	0	0	0	0
12	Sengkuang	0	0	0	0	0	0
13	Cempaka Wangi	0	0	0	0	0	0
14	Lematang Jaya	0	0	0	0	0	0
	Jumlah 2018	0	0	0	0	0	0

Sumber : Masing-masing Desa

Tabel 4.3.5 Ketersediaan Fasilitas Olahraga menurut Desa di Kecamatan Merapi Timur, 2018

	Desa	Sepak Bola	Voli	Tenis Meja	Bulu Tangkis
	(1)	(2)	(3)	(4)	(5)
1	Sirah Pulau	√	√	√	√
2	Prabu Menang	-	√	-	-
3	Gunung Kembang	-	√	-	-
4	Arahan	√	√	√	-
5	Banjar Sari	√	√	√	-
6	Tanjung Jambu	-	√	√	-
7	Muara Lawai	-	√	√	-
8	Lebuay Bandung	-	√	-	-
9	Nanjungan	-	√	√	-
10	Gedung Agung	-	√	-	-
11	Tanjung Lontar	-	√	√	-
12	Sengkuang	-	√	√	-
13	Cempaka Wangi	-	√	-	-
14	Lematang Jaya	√	√	√	-
Jumlah 2018		13	14	9	1

Sumber : Masing-masing Desa

Tabel 4.3.6 Banyaknya Klasifikasi Karang Taruna menurut Desa di Kecamatan Merapi Timur, 2018

	Desa	Klasifikasi Karang Taruna			
		Tumbuh	Berkembang	Maju	Percontohan
	(1)	(2)	(3)	(4)	(5)
1	Sirah Pulau	1	-	-	-
2	Prabu Menang	1	-	-	-
3	Gunung Kembang	1	-	-	-
4	Arahan	1	-	-	-
5	Banjar Sari	1	-	-	-
6	Tanjung Jambu	1	-	-	-
7	Muara Lawai	1	-	-	-
8	Lebuay Bandung	1	-	-	-
9	Nanjungan	1	-	-	-
10	Gedung Agung	1	-	-	-
11	Tanjung Lontar	1	-	-	-
12	Sengkuang	1	-	-	-
13	Cempaka Wangi	1	-	-	-
14	Lematang Jaya	1	-	-	-
Jumlah 2018		14	0	0	0

Sumber : Masing-masing Desa

Tabel 4.3.7 Organisasi Masyarakat menurut Jenis dan desa di Kecamatan Merapi Timur, 2018

	Desa	Kelompok Pengajian	Kelompok Kebaktian	Persatuan Kematian	LSM
	(1)	(2)	(3)	(4)	(5)
1	Sirah Pulau	√	-	√	-
2	Prabu Menang	√	-	√	-
3	Gunung Kembang	√	-	√	-
4	Arahan	√	-	√	-
5	Banjar Sari	√	-	√	-
6	Tanjung Jambu	√	-	√	-
7	Muara Lawai	√	√	√	-
8	Lebuay Bandung	√	√	√	-
9	Nanjungan	√	-	√	-
10	Gedung Agung	√	-	√	-
11	Tanjung Lontar	√	-	√	-
12	Sengkuang	√	-	√	-
13	Cempaka Wangi	√	-	√	-
14	Lematang Jaya	√	-	√	-
Jumlah 2018		14	2	14	0

Sumber : Masing-masing Desa

Tabel 4.3.8 Fasilitas Air Minum / Memasak Sebagian Besar Masyarakat menurut Desa di Kecamatan Merapi Timur, 2018

	Desa	PAM	Sumur	Mata Air	Sungai
	(1)	(2)	(3)	(4)	(5)
1	Sirah Pulau	-	√	-	-
2	Prabu Menang	-	√	-	-
3	Gunung Kembang	-	√	-	-
4	Arahan	-	√	-	-
5	Banjar Sari	-	√	-	-
6	Tanjung Jambu	-	√	-	-
7	Muara Lawai	-	√	-	-
8	Lebuay Bandung	√	√	-	-
9	Nanjungan	-	√	-	-
10	Gedung Agung	-	√	-	-
11	Tanjung Lontar	-	√	-	-
12	Sengkuang	-	√	-	-
13	Cempaka Wangi	-	√	-	-
14	Lematang Jaya	-	√	-	-
Jumlah 2018		1	14	0	0

Sumber : Masing-masing Desa

Tabel 4.3.9 Fasilitas Tempat Buang Air Besar Sebagian Besar Masyarakat menurut Desa di Kecamatan Merapi Timur, 2018

	Desa	Jamban Sendiri	Jamban Bersama	Jamban Umum	Bukan Jamban (Sungai)
	(1)	(2)	(3)	(4)	(5)
1	Sirah Pulau	√	-	-	-
2	Prabu Menang	√	-	-	-
3	Gunung Kembang	√	-	-	-
4	Arahan	√	-	-	-
5	Banjar Sari	√	-	-	-
6	Tanjung Jambu	√	-	-	-
7	Muara Lawai	√	-	-	-
8	Lebuay Bandung	√	-	-	-
9	Nanjungan	√	-	-	-
10	Gedung Agung	√	-	-	-
11	Tanjung Lontar	√	-	-	-
12	Sengkuang	√	-	-	-
13	Cempaka Wangi	√	-	-	-
14	Lematang Jaya	√	-	-	-

Sumber : Masing-masing Desa



**Bab V
Pertanian**

<https://lahatkab.bps.go.id>

V. PERTANIAN

Pembangunan di bidang perekonomian yang dilakukan pemerintah dalam tahapan pembangunan yang telah dilaksanakan, diarahkan pada sektor industri dengan didukung oleh sektor pertanian yang tangguh. Perkembangan di sektor pertanian menjadi sangat penting karena disebabkan jumlah penduduk yang berusaha di bidang pertanian masih sangat besar.

5.1 Tanaman Pangan

Sub-Sektor tanaman pangan adalah salah satu sub-sektor pada sektor pertanian. Sub-sektor ini mencakup tanaman padi, jagung, ubi kayu, ubi jalar, kacang tanah dan kacang kedelai. Dari keenam komoditas palawija tersebut, padi merupakan produk terbanyak, khususnya padi sawah. Luas lahan sawah di Kecamatan Merapi Timur sebesar 450 hektar (ha) yang semuanya merupakan Lahan Tadah hujan.

5.2 Perkebunan

Di sub-sektor perkebunan, jenis komoditas utamanya adalah perkebunan karet, perkebunan kelapa sawit, perkebunan kopi dan kelapa. Pada tahun 2018, luas tanaman perkebunan terbesar adalah perkebunan karet yaitu 2.620 ha. Secara rinci komoditi perkebunan dapat dilihat pada tabel 5.2.1.

5.3 Peternakan

Populasi ternak dibagi menjadi dua kelompok, yaitu ternak besar dan ternak kecil. Populasi ternak besar terdiri dari sapi potong dan kerbau dan kuda. Populasi ternak kecil terdiri dari domba dan kambing. Pada tahun 2018 populasi ternak terbanyak di Kecamatan Merapi Timur adalah ternak kecil yakni kambing sebanyak 591 ekor dengan jumlah pemotongan 87 ekor. Sedang untuk unggas, populasi terbesar yaitu ayam kampung sebanyak 10.762 ekor.

<https://lahatkab.bps.go.id>

Gambar 5.1 Luas Lahan Sawah dan Bukan Sawah di Kecamatan Merapi Timur (ha), 2018



Sumber : Badan Pusat Statistik Kabupaten Lahat

Tabel 5.1.1 Luas Lahan Sawah Dirinci menurut Jenis Pengairan di Kecamatan Merapi Timur (ha), 2018

Jenis Lahan		Luas
(1)		(2)
Irigasi	Teknis	0
	Setengah Teknis	0
	Sederhana PU	0
	Sederhana Non PU	0
Tadah Hujan		450
Pasang Surut		0
Lainnya		0
Jumlah 2018		450

Sumber : Dinas Pertanian Kabupaten Lahat

Tabel 5.1.2 Luas Lahan Pertanian Bukan Lahan Sawah menurut Jenis dan Penggunaan di Kecamatan Merapi Timur (ha), 2018

Jenis Lahan	Luas
(1)	(2)
Tegal	269
Ladang	440
Perkebunan	9 257
Penggembalaan	2 529
Hutan Negara	0
Sementara Tidak Diusahakan	897
Hutan Rakyat	11 841
Lainnya	19
Jumlah 2018	25 192

Sumber : Dinas Pertanian Kabupaten Lahat

Tabel 5.2.1 Luas Tanam Tanaman Perkebunan menurut Komoditi Perkebunan di Kecamatan Merapi Timur, 2018

	Komoditi Perkebunan	Luas Tanam
	(1)	(2)
1	Karet	2 920
2	Kelapa	36
3	Kelapa Sawit	935
4	Kopi	593
5	Lada	0
6	Kakao	379
7	Kemiri	0
8	Pinang	15

Sumber : Dinas Kehutanan dan Perkebunan Kabupaten Lahat

Tabel 5.3.1 Populasi Ternak dan Jumlah Pemotongan menurut Jenis Ternak di Kecamatan Merapi Timur (ekor), 2018

Jenis Ternak	Populasi	Jumlah Pemotongan
(1)	(2)	(3)
1 Sapi Perah	0	0
2 Sapi Potong	490	87
3 Kerbau	27	15
4 Kuda	0	0
5 Kambing	591	53
6 Domba	29	22
7 Babi	0	0

Sumber : Dinas Pertanian Kabupaten Lahat

Tabel 5.3.2 Populasi Unggas menurut Jenis Unggas di Kecamatan Merapi Timur (ekor), 2018

Jenis Unggas		Populasi
(1)		(2)
1	Ayam Kampung	10 762
2	Ayam Petelur	0
3	Ayam Pedaging	0
4	Itik	2 830

Sumber : Dinas Pertanian Kabupaten Lahat

Tabel 5.3.3**Produksi Daging menurut Jenis Ternak
di Kecamatan Merapi Timur (kg), 2018**

Keterangan	Produksi Daging (kg)
(1)	(2)
Sapi Potong	60 673
Kerbau	12 814
Kuda	0
Kambing	14 953
Domba	1 683
Babi	0
Unggas	3 969

Sumber : Dinas Pertanian Kabupaten Lahat

Tabel 5.3.4**Produksi Telur menurut Jenis Ternak (kg)
di Kecamatan Merapi Timur, 2018**

Keterangan	Butir	Kg
(1)	(2)	(3)
Ayam Ras	1 817 827	106 931
Ayam Buras	172 151	8 608
Itik	137 971	9 855

Sumber : Dinas Pertanian Lahat

Tabel 5.4.1 **Produksi Perikanan Darat
di Kecamatan Merapi Timur, 2018**

Keterangan	Produksi
(1)	(2)
Perairan Umum	0.65
Kolam	58.59
Sawah	24.39

Sumber : Dinas Perikanan Kabupaten Lahat



**Bab VI
Perindustrian,
Pertambangan, dan
Energi**

<https://lahatmuhiya.com.id>

VI. PERINDUSTRIAN, PERTAMBANGAN, DAN ENERGI

6.1 Perindustrian

Pada tahun 2018 di Kecamatan Merapi Timur, industri Gerabah yaitu industri batu bata merupakan jenis industri terbanyak setelah industri kayu yakni berjumlah 15 industri. industri yang paling banyak terdapat di Desa Gedung Agung yakni terdapat 11 industri, secara rinci dapat dilihat pada Tabel 6.1.1.

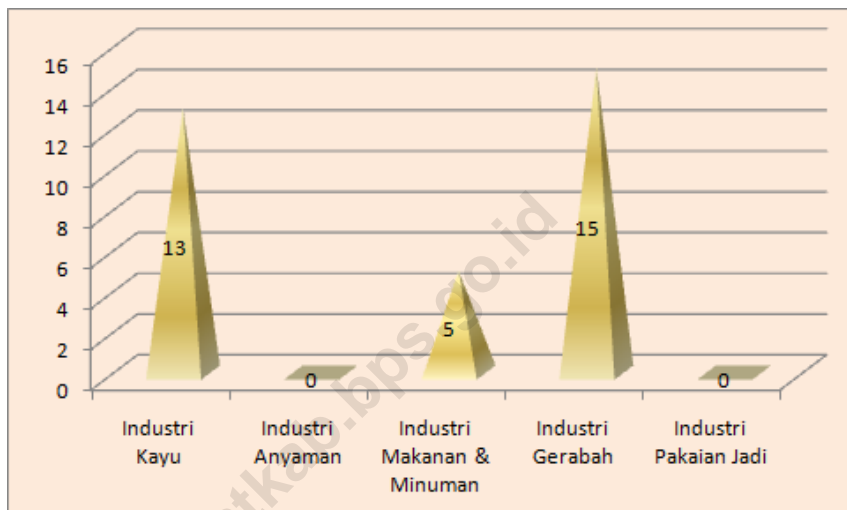
6.2 Pertambangan

Penggalian bahan galian golongan C di Kecamatan Merapi Timur pada tahun 2018 yakni sebanyak 6 (enam) batu kali, 7 (tujuh) pasir, 1 (satu) tanah liat, dan 6 (enam) koral, secara rinci dapat dilihat pada tabel 6.2.1.

6.3 Energi

Di wilayah kecamatan Merapi Timur sebanyak 14 desa sudah teraliri listrik PLN dengan banyaknya pelanggan sebanyak 7.019 pelanggan.

Gambar 6.1 Jumlah Industri menurut Jenisnya di Kecamatan Merapi Timur, 2018



Sumber : Masing-masing desa

Tabel 6.1.1 Jumlah Industri menurut Jenisnya dan Desa di Kecamatan Merapi Timur, 2018

	Desa	Industri Kayu	Industri Anyaman	Industri Makanan & Minuman	Industri Gerabah	Industri Pakaian Jadi
	(1)	(2)	(3)	(4)	(5)	(6)
1	Sirah Pulau	1	0	0	0	0
2	Prabu Menang	1	0	0	0	0
3	Gunung Kembang	0	0	3	0	0
4	Arahan	1	0	1	0	0
5	Banjar Sari	0	0	0	0	0
6	Tanjung Jambu	1	0	0	0	0
7	Muara Lawai	1	0	0	0	0
8	Lebuay Bandung	3	0	1	0	0
9	Nanjungan	2	0	0	0	0
10	Gedung Agung	2	0	0	11	0
11	Tanjung Lontar	1	0	0	0	0
12	Sengkuang	0	0	0	0	0
13	Cempaka Wangi	0	0	0	0	0
14	Lematang Jaya	0	0	0	4	0
Jumlah 2018		13	0	5	15	0

Sumber : Masing-masing Desa

Tabel 6.2.1 Keberadaan Bahan Galian Golongan C menurut Jenis dan Desa di Kecamatan Merapi Timur, 2018

	Desa	Batu Kali	Pasir	Tanah Liat/Tanah Urug	Koral
	(1)	(2)	(3)	(4)	(5)
1	Sirah Pulau	0	0	0	0
2	Prabu Menang	1	1	0	1
3	Gunung Kembang	2	2	0	2
4	Arahan	2	1	0	1
5	Banjar Sari	0	0	0	0
6	Tanjung Jambu	1	1	0	0
7	Muara Lawai	1	1	0	0
8	Lebuay Bandung	0	0	0	0
9	Nanjungan	0	0	0	0
10	Gedung Agung	0	1	1	1
11	Tanjung Lontar	1	1	0	1
12	Sengkuang	0	0	0	0
13	Cempaka Wangi	0	0	0	0
14	Lematang Jaya	0	0	0	0
Jumlah 2018		8	8	1	6

Sumber : Dinas Pertambangan dan Energi Kabupaten Lahat

Tabel 6.3.1**Jumlah Desa Yang Telah Terjangkau Listrik
dan Jumlah Pelanggan Listrik
di Kecamatan Merapi Timur, 2018**

	Desa	Terjangkau	Pelanggan (KK)
	(1)	(2)	(3)
1	Sirah Pulau	1	363
2	Prabu Menang	1	565
3	Gunung Kembang	1	753
4	Arahan	1	858
5	Banjar Sari	1	615
6	Tanjung Jambu	1	572
7	Muara Lawai	1	464
8	Lebuay Bandung	1	650
9	Nanjungan	1	125
10	Gedung Agung	1	826
11	Tanjung Lontar	1	277
12	Sengkuang	1	162
13	Cempaka Wangi	1	309
14	Lematang Jaya	1	480
Jumlah 2018		14	7 019

Sumber : Masing-masing Desa



Bab VII
Perdagangan

<https://lahatkab.bps.go.id>

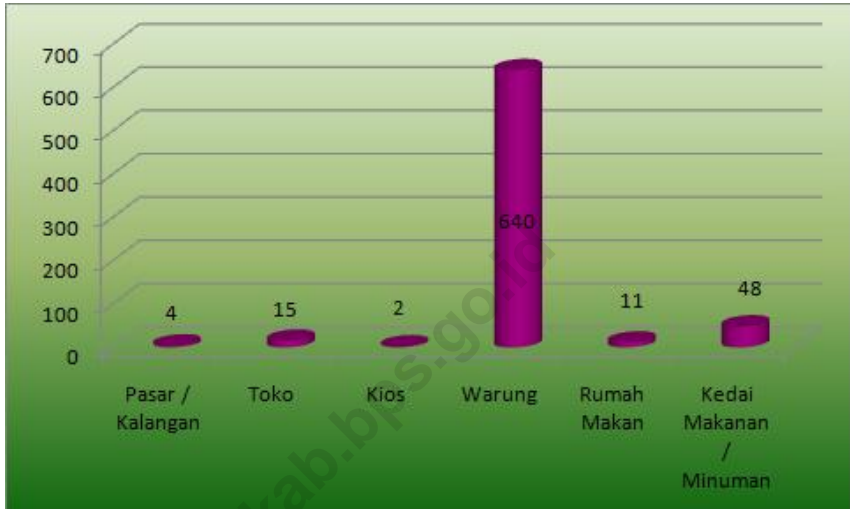
VII. PERDAGANGAN

Perkembangan ekonomi suatu daerah juga bisa dilihat dari kegiatan perdagangan yang ada di daerah tersebut, Di Kecamatan Merapi Timur, jenis usaha perdagangan terbanyak adalah warung, di tahun 2018 total warung 640 unit, secara rinci dapat dilihat pada tabel 7.1.1

Untuk tingkat kecamatan khususnya di Kecamatan Merapi Timur kegiatan perdagangan relatif sedikit, hal ini terlihat dalam tabel 7.1.2 yang menunjukkan bahwa hanya ada 4 pasar dan semuanya berjenis pasar kalangan yang terletak di Desa Gunung Kembang, Desa Gedung Agung, Desa Cempaka Wangi dan Desa Lematang Jaya.

Perdagangan

Gambar 7.1 Banyaknya Sarana Perdagangan Menurut Jenisnya di Kecamatan Merapi Timur, 2018



Sumber : Masing-masing Desa

Perdagangan

Tabel 7.1.1 Banyaknya Sarana Perdagangan Menurut Jenis di Kecamatan Merapi Timur, 2018

Jenis Sarana Perdagangan	2018
(1)	(2)
Pasar/ Kalangan	4
Toko	15
Kios	2
Warung	640
Rumah Makan	11
Kedai Makanan / Minuman	48

Sumber : Masing-masing Desa

Perdagangan

Tabel 7.1.2 Banyaknya Pasar menurut Jenis dan Desa di Kecamatan Merapi Timur, 2018

	Desa	Pasar Inpres	Pasar Swadaya	Kalangan
	(1)	(2)	(3)	(4)
1	Sirah Pulau	-	-	-
2	Prabu Menang	-	-	1
3	Gunung Kembang	-	-	-
4	Arahan	-	-	-
5	Banjar Sari	-	-	-
6	Tanjung Jambu	-	-	-
7	Muara Lawai	-	-	-
8	Lebuay Bandung	-	-	-
9	Nanjungan	-	-	-
10	Gedung Agung	-	-	1
11	Tanjung Lontar	-	-	-
12	Sengkuang	-	-	-
13	Cempaka Wangi	-	-	1
14	Lematang Jaya	-	-	1
Jumlah 2018		0	0	4

Sumber : Masing-masing Desa

Perdagangan

Tabel 7.1.3 Banyaknya Sarana Perekonomian Jenisnya di Kecamatan Merapi Timur, 2018

Jenis Sarana Perdagangan	2018
(1)	(2)
Hotel	0
Penginapan	0
Bengkel	20
SPBU	2
Bank	0

Sumber : Masing-masing Desa



Bab VIII
Transportasi dan
Komunikasi

<https://mahatka.com.sg.id>

VIII. TRANSPORTASI DAN KOMUNIKASI

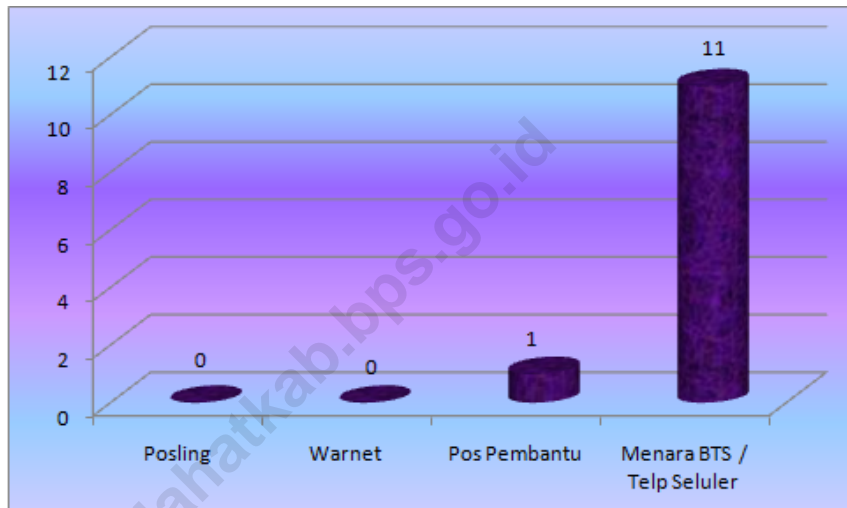
8.1 Transportasi

Jalan merupakan suatu sarana / prasarana yang sangat vital bagi perkembangan ekonomi dan transportasi suatu daerah, semakin baik dan banyak jalan maka semakin lancar dan berkembang perekonomian di daerah tersebut. Kondisi jalan di Kecamatan Merapi Timur relatif lebih baik dari pada kecamatan lainnya dimana hampir semua jalan menuju desa sudah di aspal yang menyebabkan fasilitas transportasi seperti ojek dan kendaraan roda empat dapat dengan mudah melalui setiap jalan di Kecamatan Merapi Timur, kecuali Desa Cempaka Wangi dan Desa Lematang Jaya saat ini belum diaspal.

8.2 Komunikasi

Selain jalan, sarana / prasarana pos dan telekomunikasi juga sangat membantu cepat lambatnya pergerakan perekonomian suatu daerah. Di Kecamatan Merapi Timur jumlah sarana dan prasarana pos dan telekomunikasi masih sangat minim hal ini dapat dilihat pada tabel 8.2.1 yang menunjukkan hanya ada satu pos pembantu, namun keberadaan signal telpon genggam sangat membantu komunikasi di Kecamatan Merapi Timur, hal ini dikarenakan seluruh desa sudah terjangkau signal telpon genggam yang menunjukkan indikator bahwa sebagian besar masyarakat di Kecamatan Merapi Timur telah menikmati fasilitas komunikasi.

Gambar 8.1 Banyaknya Fasilitas Pos dan Telekomunikasi di Kecamatan Merapi Timur, 2018



Sumber : Masing-masing Desa

Tabel 8.1.1 Jenis Permukaan Jalan Terluas menurut Desa di Kecamatan Merapi Timur, 2018

	Desa	Lapisan Permukaan		
		Aspal	Diperkeras	Tanah
	(1)	(2)	(3)	(4)
1	Sirah Pulau	√	-	-
2	Prabu Menang	√	-	-
3	Gunung Kembang	√	-	-
4	Arahan	√	-	-
5	Banjar Sari	√	-	-
6	Tanjung Jambu	√	-	-
7	Muara Lawai	√	-	-
8	Lebuay Bandung	√	-	-
9	Nanjungan	√	-	-
10	Gedung Agung	√	-	-
11	Tanjung Lontar	√	-	-
12	Sengkuang	√	-	-
13	Cempaka Wangi	-	√	-
14	Lematang Jaya	-	√	-

Sumber : Masing-masing Desa

Tabel 8.2.1 Banyaknya Fasilitas Pos dan Telekomunikasi menurut Desa di Kecamatan Merapi Timur, 2018


	Desa	Posling	Warnet	Pos Pembantu	Menara BTS/ Telepon Seluler
	(1)	(2)	(3)	(4)	(5)
1	Sirah Pulau	-	-	-	-
2	Prabu Menang	-	-	-	-
3	Gunung Kembang	-	-	-	2
4	Arahan	-	-	1	1
5	Banjar Sari	-	-	-	1
6	Tanjung Jambu	-	-	-	1
7	Muara Lawai	-	-	-	1
8	Lebuay Bandung	-	-	-	1
9	Nanjungan	-	-	-	-
10	Gedung Agung	-	-	-	3
11	Tanjung Lontar	-	-	-	-
12	Sengkuang	-	-	-	-
13	Cempaka Wangi	-	-	-	-
14	Lematang Jaya	-	-	-	1
Jumlah 2018		0	0	1	11

Sumber : Masing-masing Desa

Tabel 8.2.2 Keberadaan Sinyal Telepon Genggam menurut Desa di Kecamatan Merapi Timur, 2018

	Desa	Ada Kuat	Ada Lemah	Tidak Ada
	(1)	(2)	(3)	(4)
1	Sirah Pulau	√	-	-
2	Prabu Menang	√	-	-
3	Gunung Kembang	√	-	-
4	Arahan	√	-	-
5	Banjar Sari	√	-	-
6	Tanjung Jambu	√	-	-
7	Muara Lawai	√	-	-
8	Lebuay Bandung	√	-	-
9	Nanjungan	√	-	-
10	Gedung Agung	√	-	-
11	Tanjung Lontar	√	-	-
12	Sengkuang	√	-	-
13	Cempaka Wangi	√	-	-
14	Lematang Jaya	√	-	-

Sumber : Masing-masing Desa



Bab IX
Perbandingan Antar
Kecamatan

<https://lahatka.com/go.id>

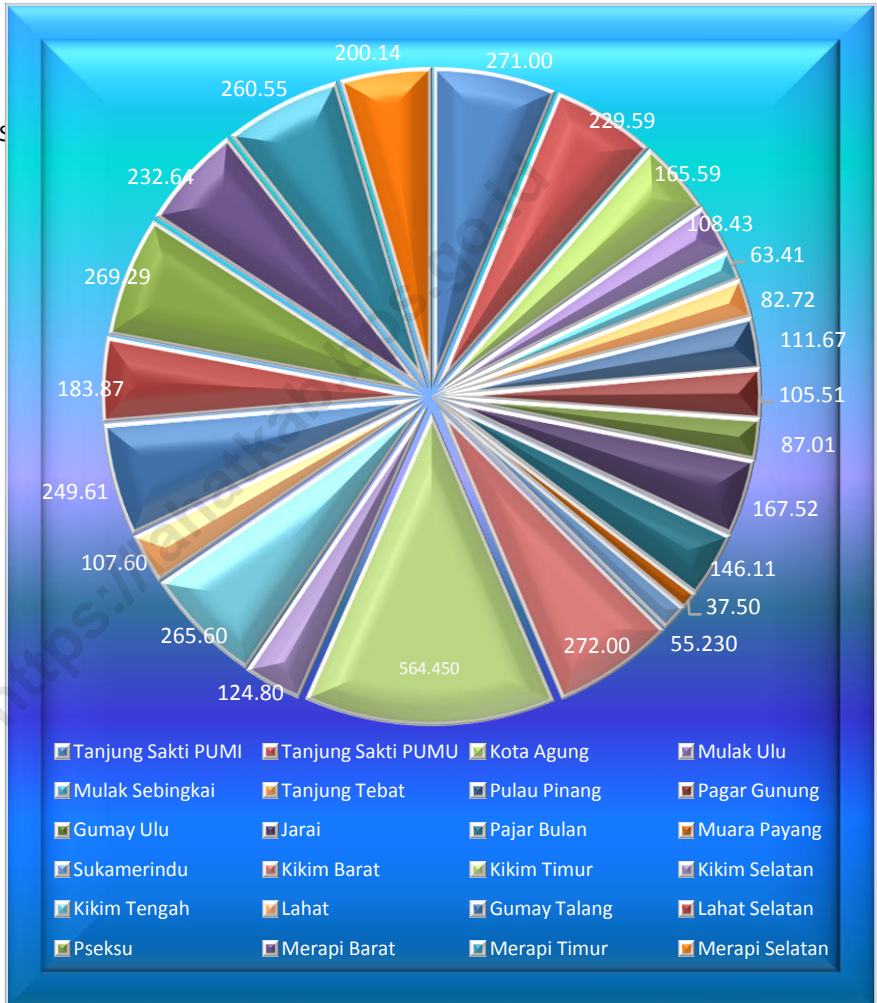
IX. PERBANDINGAN ANTAR KECAMATAN

Beberapa indikator yang dapat digunakan untuk melihat perbandingan antar kecamatan adalah indikator sosial yang dapat dilihat dari geografi berupa luas wilayah dan kependudukannya.

Dilihat dari luas kecamatan, dari dua puluh empat kecamatan yang ada di Kabupaten Lahat, kecamatan yang terluas adalah Kecamatan Kikim Timur dengan luas wilayah 564,45 km². Dan kecamatan dengan luas wilayah terkecil adalah Kecamatan Muara Payang, dengan luas wilayah 37,50 km².

Dari kependudukan, jumlah penduduk terbanyak adalah di Kecamatan Lahat sebesar 106.087 jiwa, dan jumlah penduduk terkecil adalah Kecamatan Gumay Ulu dengan jumlah 5.475 jiwa. Berdasarkan seks rasio Kabupaten Lahat sebesar 104,2, mengindikasikan bahwa jumlah penduduk laki-laki di sebagian besar atau bahkan di semua kecamatan lebih banyak dibandingkan dengan jumlah penduduk perempuan.

Gambar 9.1 Luas Wilayah Menurut Kecamatan Di Kabupaten Lahat, 2018



Tabel 9.1 Luas Wilayah menurut Kecamatan di Kabupaten Lahat, 2018

Kecamatan	Luas Wilayah (Km ²)	Persentase
<i>(1)</i>	<i>(2)</i>	<i>(3)</i>
01. Tanjung Sakti Pumi	271.00	6.2
02. Tanjung Sakti Pumu	229.59	5.3
03. Kota Agung	165.59	3.8
04. Mulak Ulu	108.43	2.5
05. Mulak Sebingkai	63.41	1.5
06. Tanjung Tebat	82.72	1.9
07. Pulau Pinang	111.67	2.6
08. Pagar Gunung	105.51	2.4
09. Gumay Ulu	87.01	2.0
10. Jarai	167.52	3.8
11. Pajar Bulan	146.11	3.3
12. Muara Payang	37.50	0.9
13. Sukamerindu	55.230	1.3
14. Kikim Barat	272.00	6.2
15. Kikim Timur	564.45	12.9
16. Kikim Selatan	124.80	2.9
17. Kikim Tengah	265.60	6.1
18. Lahat	107.60	2.5
19. Pseksu	269.29	6.2
20. Gumay Talang	249.61	5.7
21. Lahat Selatan	183.87	4.2
22. Merapi Barat	232.64	5.3
23. Merapi Timur	260.55	6.0
24. Merapi Selatan	200.14	4.6
Jumlah2018	4 361,84	100

Sumber :Badan Pusat Statistik

Perbandingan Antar Kecamatan

Tabel 9.2 Jumlah Penduduk Pertengahan Tahun dan Sex Rasio Menurut Kecamatan dan Jenis Kelamin di Kabupaten Lahat, 2018

	Kecamatan	Penduduk Pertengahan Tahun			Sex Rasio (%)
		Laki-Laki	Perempuan	Jumlah	
	(1)	(2)	(3)	(4)	(5)
01.	Tanjung Sakti Pumi	8 415	8 066	16 481	104.3
02.	Tanjung Sakti Pumu	7 469	7 059	14 528	105.8
03.	Kota Agung	6 806	6 351	13 157	107.2
04.	Mulak Ulu	6 351	6 028	12 379	105.4
05.	Tanjung Tebat	4 368	4 111	8 479	106.3
06.	Mulak Sebingkai	3 029	2 724	5 753	111.2
07.	Pulau Pinang	4 407	4 254	8 661	103.6
08.	Pagar Gunung	6 523	6 159	12 682	105.9
09.	Gumay Ulu	2 939	2 536	5 475	115.9
10.	Jarai	10 830	10 253	21 083	105.6
11.	Pajar Bulan	7 069	6 757	13 826	104.6
12.	Muara Payang	4 772	4 371	9 143	109.2
13.	Sukamerindu	3 525	3 413	6 938	103.3
14.	Kikim Barat	8 274	7 841	16 115	105.5
15.	Kikim Timur	14 429	14 090	28 519	102.4
16.	Kikim Selatan	8 255	7 985	16 240	103.4
17.	Kikim Tengah	4 568	4 413	8 981	103.5
18.	Lahat	53 620	52 467	106 087	102.2
19.	Gumay Talang	5 489	5 260	10 749	104.4
20.	Pseksu	4 436	4 278	8 714	103.7
21.	Lahat Selatan	4 764	4 669	9 433	102.0
22.	Merapi Barat	11 146	10 542	21 688	105.7
22.	Merapi Timur	11 309	11 070	22 379	102.2
24.	Merapi Selatan	4 092	3 942	8 034	103.8
	Jumlah 2018	206 885	198 639	405 524	104.2

Sumber :Badan Pusat Statistik



Sensus
Penduduk
2020

#MencatatIndonesia

DATA

MENCERDASKAN BANGSA



Badan Pusat Statistik Kabupaten Lahat
Jl. Bandar Jaya Lk. III Lahat
Tlp. (0731) 321416, Fax (731) 321416
E-mail : bps@1604@mailhost.bps.go.id