

# KECAMATAN MERAPI BARAT DALAM ANGKA

*Merapi Barat Subdistrict in Figures*

## 2022



**BADAN PUSAT STATISTIK  
KABUPATEN LAHAT**  
*BPS-Statistics of Lahat Regency*





KECAMATAN MERAPI BARAT  
DALAM ANGKA

*Merapi Barat Subdistrict in Figures*

**2022**



BADAN PUSAT STATISTIK  
KABUPATEN LAHAT  
BPS-Statistics of Lahat Regency

## **KECAMATAN MERAPI BARAT DALAM ANGKA**

*Merapi Barat Subdistrict in Figures*

**2022**

**ISSN:** 2808-6082

**No. Publikasi/Publication Number:** 22

**Katalog /Catalog:**11020011604.131

**Ukuran Buku/Book Size:** 14,8 cm x 21 cm

**Jumlah Halaman/Number of Pages :** xxiv + 98 hal/pages

**Naskah/Manuscript:**

BPS KABUPATEN LAHAT / *BPS-Statistics of Lahat Regency*

**Penyunting/Editor:**

BPS KABUPATEN LAHAT / *BPS-Statistics of Lahat Regency*

**Desain Kover/Cover Design:**

BPS KABUPATEN LAHAT / *BPS-Statistics of Lahat Regency*

**Ilustrasi Kover/Cover Illustration:**

Sentra Industri Batu Bata di Kecamatan Merapi Barat/ *Brick Industry Center in Merapi Barat Subdistrict*

**Diterbitkan oleh/Published by:**

©BPS KABUPATEN LAHAT / *BPS-Statistics of Lahat Regency*

**Dicetak oleh/Printed by:**

**Percetakan Mandiri/ Mandiri Printing**

Dilarang mengumumkan, mendistribusikan, mengomunikasikan, dan/atau menggangdakan sebagian atau seluruh isi buku ini untuk tujuan komersil tanpa izin tertulis dari Badan Pusat Statistik Kabupaten Lahat

*Prohibited to announce, distribute, communicate, and/or copy part or all of this book for commercial purpose without permission from BPS-Statistics Indonesia of Lahat Regency*

**TIM PENYUSUN/TEAM MEMBERS**

**Pengarah/Director**

Muhammad Dedy, SST, M.Si

**Penanggung Jawab/Persons in Charge**

Muhammad Dedy, SST, M.Si

**Penyunting/Editors**

Nur Yanuar, SST

Santi Noprianti, S.T

**Pengolah Data dan Penulis Naskah/Data Processor and Writers**

Andi Lusianingsih, S.Tr.Stat.

**Penata Letak/Layout Designers**

Andi Lusianingsih, S.Tr.Stat.



## **KONTRIBUTOR DATA/DATA CONTRIBUTORS**

1. Kementerian Agama/*Ministry of Religious Affair*
2. Kementerian Pendidikan dan Kebudayaan/*The Ministry of Education and Culture*
3. Badan Meteorologi Klimatologi dan Geofisika/*Meteorological, Climatology, and Geophysical Agency*
4. Badan Pusat Statistik/*BPS-Statistics Indonesia*
5. Dinas Pertahanan Nasional Kabupaten Lahat/*National Land Agency*
6. Dinas Pertanian Kabupaten Lahat/*Agriculture Offices*
7. Dinas Kependudukan dan Pencatatan Sipil Kabupaten Lahat/*Population and Civil Registration Agency Lahat*
8. Kantor Camat/*Sub-district office*

<https://lahatkab.bps.go.id>





# PETA WILAYAH MERAPI BARAT

## MAP OF MERAPI BARAT





**KEPALA BPS KABUPATEN LAHAT**  
*CHIEF STATISTICIAN OF LAHAT REGENCY*



MUHAMMMAD DEDY. SST, M.Si





## KATA PENGANTAR

Kecamatan Merapi Barat Dalam Angka Tahun 2022 merupakan publikasi tahunan yang diterbitkan oleh BPS Kabupaten Lahat. Disadari bahwa publikasi ini belum sepenuhnya memenuhi harapan pihak pemakai data khususnya para perencana, namun diharapkan dapat membantu melengkapi penyusunan rencana pembangunan di Kabupaten Lahat.

Publikasi ini dapat terwujud berkat kerja sama dan bantuan dari berbagai pihak baik instansi pemerintah maupun swasta. Kepada semua pihak yang telah memberikan bantuan disampaikan penghargaan dan terima kasih yang sebesar-besarnya.

Walaupun publikasi ini telah disiapkan sebaik-baiknya, namun disadari masih ada kekurangan dan kesalahan yang terjadi. Untuk perbaikan publikasi ini, tanggapan dan saran yang bersifat konstruktif dari para pemakai sangat diharapkan.

Lahat, Agustus 2022  
Kepala BPS  
Kabupaten Lahat

**Muhammad Dedy SST, M.Si.**



## PREFACE

*Merapi Barat Subdistrict in Figures 2022 is an annual publication published by BPS Kabupaten Lahat. It is realized that this publication has not fully met the expectations of data users, especially planners, but is expected to help complete the preparation of development plans in Lahat Regency.*

*This publication was made possible thanks to the cooperation and assistance of various parties, both government and private agencies. To all those who have provided assistance, we express our deepest gratitude and appreciation.*

*Although this publication has been prepared as well as possible, it is recognized that there are still shortcomings and errors that occur. For the improvement of this publication, constructive feedback and suggestions from users are highly expected.*

Lahat , August 2022  
Kepala BPS  
Kabupaten Lahat

**Muhammad Dedy SST, M.Si.**

## DAFTAR ISI/CONTENTS

	Halaman <i>Page</i>
Kata Pengantar/ <i>Preface</i> .....	xi
Daftar Isi/ <i>Contents</i> .....	xiii
Daftar Tabel/ <i>List of Tables</i> .....	xv
Daftar Gambar/ <i>List of Figures</i> .....	xxi
Penjelasan Umum/ <i>Explanatory Notes</i> .....	xxiii
Daftar Singkatan/ <i>List of Abbreviation</i> .....	xxiv
1. Geografi dan Iklim/ <i>Geography and Climate</i> .....	1
2. Pemerintahan/ <i>Government</i> .....	11
3. Penduduk/ <i>Population</i> .....	21
4. Sosial dan Kesejahteraan Rakyat/ <i>Social and Welfare</i> .....	31
5. Pertanian/ <i>Agriculture</i> .....	59
6. Pariwisata, Transportasi, dan Komunikasi/ <i>Tourism, Transportation, and Communication</i> .....	73
7. Koperasi dan Perdagangan/ <i>Cooperative and Trade</i> .....	87
.....	87





## DAFTAR TABEL/LIST OF TABLES

Halaman  
Page

### 1. GEOGRAFI DAN IKLIM/GEOGRAPHY AND CLIMATE

#### 1.1 KEADAAN GEOGRAFI

##### GEOGRAPHY CONDITION

- 1.1.1 Luas Daerah Menurut Desa/Kelurahan di Kecamatan Merapi Barat, 2021  
*Total Area by Villages/Kelurahan in Merapi Barat Subdistrict, 2021 .....* 8
- 1.1.2 Jarak ke Ibukota Kecamatan dan Ibukota Kabupaten/Kota Menurut Desa/Kelurahan di Kecamatan Merapi Barat (km), 2021  
*Distance to the Subdistrict Capital and Regency/Municipal Capital by Villages/Kelurahan in Merapi Barat Subdistrict (km), 2021 .....* 9
- #### 1.2 KEADAAN IKLIM
- ##### CLIMATE CONDITION
- 1.2.1 Pengamatan Unsur Iklim Menurut Bulan di Stasiun Merapi Barat, 2021  
*Observation of Climate Elements by Month at Merapi Barat Station, 2021 .....* 10

### 2. PEMERINTAHAN/GOVERNMENT

#### 2.1 WILAYAH ADMINISTRATIF

##### ADMINISTRATIVE AREA

- 2.1.1 Jumlah Dusun Menurut Desa/Kelurahan di Kecamatan Merapi Barat, 2021  
*Number of Hamlets in by Villages<sup>1</sup>/Kelurahan in Merapi Barat Subdistrict, 2021 .....* 18

#### 2.2 SUMBER DAYA MANUSIA

##### HUMAN RESOURCES

- 2.2.1 Jumlah Pegawai Negeri Sipil Menurut Golongan dan Jenis Kelamin, 2021  
*Number of Civil Servants by Class and Gender, 2021 .....* 19
- 2.2.2 Jumlah Pegawai Negeri Sipil Pemerintah Daerah Kecamatan Merapi Barat Menurut Tingkat Pendidikan dan Jenis Kelamin, 2021

<i>Number of Civil Servants of XX District Government by Educational Level and Sex, 2021 .....</i>	20
--	----

### **3. PENDUDUK/POPULATION**

3.1	Penduduk, Distribusi Persentase Penduduk, Kepadatan Penduduk, Rasio Jenis Kelamin Penduduk Menurut Desa/Kelurahan di Kecamatan Merapi Barat, 2021 <i>Population, Percentage Distribution of Population, Population Density, and Population Sex Ratio by Villages/Kelurahan in Merapi Barat Subdistrict, 2021 .....</i>	28
3.2	Jumlah Penduduk Menurut Kelompok Umur dan Jenis Kelamin di Kecamatan Merapi Barat, 2021 <i>Population by Age Groups and Sex in Merapi Barat Subdistrict, 2021..</i>	30

### **4. SOSIAL DAN KESEJAHTERAAN RAKYAT/SOCIAL AND WELFARE**

#### **4.1 PENDIDIKAN EDUCATION**

4.1.1	Banyaknya Desa <sup>1</sup> /Kelurahan yang Memiliki Fasilitas Sekolah Menurut Tingkat Pendidikan di Kecamatan Merapi Barat, 2019–2021 <i>Number of Villages<sup>1</sup>/Kelurahan Having Educational Facilities by Educational Level in Merapi Barat Subdistrict, 2019–2021 .....</i>	38
4.1.2	Jumlah Sekolah Menurut Tingkat Pendidikan di Kecamatan Merapi Barat, 2020/2021 dan 2021/2022 <i>Number of Schools by Educational Level in Merapi Barat Subdistrict, 2020/2021 and 2021/2022.....</i>	39
4.1.3	Jumlah Guru Menurut Tingkat Pendidikan di Kecamatan Merapi Barat, 2020/2021 dan 2021/2022 <i>Number of Teachers by Educational Level in Merapi Barat Subdistrict, 2020/2021 and 2021/2022.....</i>	40
4.1.4	Jumlah Murid Menurut Tingkat Pendidikan di Kecamatan Merapi Barat, 2020/2021 dan 2021/2022 <i>Number of Pupils by Educational Level in Merapi Barat Subdistrict, 2020/2021 and 2021/2022.....</i>	41

**4.2 KESEHATAN**

*HEALTH*

- 4.2.1 Banyaknya Desa<sup>1</sup>/Kelurahan yang Memiliki Sarana Kesehatan Menurut Jenis Sarana Kesehatan di Kecamatan Merapi Barat, 2019–2021  
*Number of Villages<sup>1</sup>/Kelurahan Health Facilities by Type of Health Facilities in Merapi Barat Subdistrict, 2019–2021* ..... 42
- 4.2.2 Banyaknya Warga Penderita Kekurangan Gizi Menurut Desa/Kelurahan di Kecamatan Merapi Barat, 2021  
*Number of People with Malnutrition by Villages/Kelurahan in Merapi Barat Subdistrict, 2021* ..... 43

**4.3 PERUMAHAN DAN LINGKUNGAN**

*HOUSING AND ENVIRONMENT*

- 4.3.1 Banyaknya Desa/Kelurahan Menurut Sumber Air Minum Sebagian Besar Keluarga di Kecamatan Merapi Barat, 2019–2021  
*Number of Villages/Kelurahan by Drinking Water Source of Majority Family in Merapi Barat Subdistrict, 2019–2021* ..... 44
- 4.3.2 Banyaknya Keluarga Menurut Desa/Kelurahan dan Jenis Pengguna Listrik di Kecamatan Merapi Barat, 2021  
*Number of Family by Villages/Kelurahan and Type of Electricity Consumer in Merapi Barat Subdistrict, 2021* ..... 45
- 4.3.3 Banyaknya Desa/Kelurahan Menurut Sumber Penerangan Jalan Utama Desa/Kelurahan di Kecamatan Merapi Barat, 2019–2021  
*Number of Villages/Kelurahan by Source of Villages/Kelurahan's Main Street Illumination in Merapi Barat Subdistrict, 2019–2021* ..... 46
- 4.3.4 Banyaknya Desa/Kelurahan Menurut Penggunaan Fasilitas Tempat Buang Air Besar Sebagian Besar Keluarga di Kecamatan Merapi Barat, 2019–2021  
*Number of Villages/Kelurahan by Toilet Facility Used by Majority Family in Merapi Barat Subdistrict, 2019–2021* ..... 47
- 4.3.5 Banyaknya Desa/Kelurahan Menurut Jenis Bahan Bakar untuk Memasak yang Digunakan Sebagian Besar Keluarga di Kecamatan Merapi Barat, 2021  
*Number of Villages/Kelurahan by Type of Cooking Fuel Used by Majority Family in Merapi Barat Subdistrict, 2021* ..... 48

**4.4 AGAMA DAN SOSIAL LAINNYA**

*RELIGION AND OTHER SOCIAL AFFAIRS*

4.4.1	Jumlah Tempat Peribadatan Menurut Desa/ Kelurahan di Kecamatan Merapi Barat, 2021 <i>Number of Worship Places by Villages/Kelurahan in Merapi Barat Subdistrict, 2021</i> .....	49
4.4.2	Banyaknya Kejadian Bencana Alam Menurut Desa/Kelurahan dan Jenis Bencana Alam di Kecamatan Merapi Barat, 2021 <i>Number of Natural Disaster Events by Villages/Kelurahan and Type of Natural Disaster in Merapi Barat Subdistrict, 2021</i> .....	50
4.4.3	Banyaknya Korban Jiwa Akibat Bencana Alam Menurut Desa/Kelurahan dan Jenis Bencana Alam di Kecamatan Merapi Barat, 2021 <i>Number of Fatalities Due to Natural Disasters by Villages/Kelurahan and Type of Natural Disaster in Merapi Barat Subdistrict, 2021</i> .....	53
4.4.4	Keberadaan Fasilitas/Upaya Antisipasi/Mitigasi Bencana Alam Menurut Desa/Kelurahan di Kecamatan Merapi Barat, 2021 <i>Existence of Facilities/Efforts for Anticipation/Mitigation of Natural Disasters by Villages/Kelurahan by Villages/Kelurahan in Merapi Barat Subdistrict, 2021</i> .....	56
4.4.5	Banyaknya Desa/Kelurahan yang Memiliki Kelompok Kegiatan Olahraga Menurut Jenis Olahraga dan Ketersediaan Fasilitas/ Lapangan Olahraga di Kecamatan Merapi Barat, 2021 <i>Number of Villages/Kelurahan Having Sport Activities Groups by Type of Sport and Availability of Sport Facilities/Fields in Merapi Barat Subdistrict, 2021</i> .....	58

**5. PERTANIAN/AGRICULTURE**

5.1	Luas Panen Tanaman Sayuran dan Buah- buahan Semusim Menurut Jenis Tanaman di Kecamatan Merapi Barat (ha), 2018–2021 <i>Harvested Area of Seasonal Vegetables and Fruits by Kind of Plant in Merapi Barat Subdistrict (ha), 2018–2021</i> .....	66
5.2	Produksi Tanaman Sayuran dan Buah-buahan Semusim Menurut Jenis Tanaman di Kecamatan Merapi Barat (kuintal), 2018–2021	

	<i>Production of Seasonal Vegetables and Fruits by Kind of Plant in Merapi Barat Subdistrict (quintal), 2018–2021</i> .....	67
5.3	Luas Panen Tanaman Biofarmaka Menurut Jenis Tanaman di Kecamatan Merapi Barat (m <sup>2</sup> ), 2018–2021 <i>Harvested Area of Medicinal Plants by Kind of Plant in Merapi Barat Subdistrict (m<sup>2</sup>), 2018–2021</i> .....	68
5.4	Produksi Tanaman Biofarmaka Menurut Jenis Tanaman di Kecamatan Merapi Barat (kg), 2018–2021 <i>Production of Medicinal Plants by Kind of Plant in Merapi Barat Subdistrict (kg), 2018–2021</i> .....	69
5.5	Luas Panen Tanaman Hias Menurut Jenis Tanaman di Kecamatan Merapi Barat (m <sup>2</sup> ), 2018–2021 <i>Harvested Area of Ornamental Plants by Kind of Plant in Merapi Barat Subdistrict (m<sup>2</sup>), 2018–2021</i> .....	70
5.6	Produksi Tanaman Hias Menurut Jenis Tanaman di Kecamatan Merapi Barat (tangkai), 2018–2021 <i>Production of Ornamental Plants by Kind of Plant in Merapi Barat Subdistrict (stalks), 2018–2021</i> .....	71
5.7	Produksi Buah-Buahan dan Sayuran Tahunan Menurut Jenis Tanaman di Kecamatan Merapi Barat (kuintal), 2018–2021 <i>Production of Annual Fruits and Vegetables by Kind of Plant in Merapi Barat Subdistrict (quintal), 2018–2021</i> .....	72
<b>6.</b>	<b>PARIWISATA, TRANSPORTASI, DAN KOMUNIKASI/TOURISM, TRANSPORTATION, AND COMMUNICATION</b>	
<b>6.1</b>	<b>PARIWISATA TOURISM</b>	
6.1.1	Jumlah Sarana Akomodasi Menurut Desa/Kelurahan dan Jenis Akomodasi di Kecamatan Merapi Barat, 2021 <i>Number of Accomodation Facilities by Villages/Kelurahan and Type of Accomodation in Merapi Barat Subdistrict, 2021</i> .....	80
<b>6.2</b>	<b>TRANSPORTASI TRANSPORTATION</b>	
6.2.1	Prasarana dan Sarana Transportasi Antar Desa/Kelurahan Menurut Desa/Kelurahan di Kecamatan Merapi Barat, 2021	

	<i>Inter-Villages/Kelurahan Transportation Infrastructure and Facilities by Villages/Kelurahan in Merapi Barat Subdistrict, 2021 .....</i>	81
<b>6.3</b>	<b>KOMUNIKASI</b>	
	<i>COMMUNICATION</i>	
6.3.1	Keberadaan Kantor Pos/Pos Pembantu/Rumah Pos, Pos Keliling, dan Perusahaan/Agen Jasa Ekspedisi Swasta Menurut Desa/Kelurahan di Kecamatan Merapi Barat, 2021 <i>Number of Post Office/Subsidiary of Post Office, Mobile Portal Service, Private Expedition Service Company by Villages/Kelurahan in Merapi Barat Subdistrict, 2021 .....</i>	83
6.3.1	Jumlah Menara Telepon seluler dan Operator Layanan Komunikasi Telepon Seluler Menurut Desa/Kelurahan di Kecamatan Merapi Barat, 2021 <i>Number of Base Transceiver Station (BTS) and Cellular Phone Communication Service Operators by Villages/Kelurahan in Merapi Barat Subdistrict, 2021 .....</i>	84
6.3.2	Kekuatan Sinyal Telepon Seluler dan Jenis Sinyal Internet Telepon Seluler Menurut Desa/Kelurahan di Kecamatan Merapi Barat, 2021 <i>The Strenght of Celular Phone Signal by Villages/Kelurahan in Merapi Barat Subdistrict, 2021.....</i>	85
<b>7.</b>	<b>KOPERASI DAN PERDAGANGAN/COOPERATIVE AND TRADE</b>	
7.1	Banyaknya Sarana Lembaga Keuangan Bank Menurut Desa/Kelurahan dan Jenis Bank di Kecamatan Merapi Barat, 2021 <i>Number of Bank by Villages/Kelurahan and Type of Bank in Merapi Barat Subdistrict, 2021 .....</i>	94
7.2	Banyaknya Koperasi Aktif Menurut Menurut Desa/Kelurahan dan Jenis Koperasi di Kecamatan Merapi Barat, 2021 <i>Number of Cooperative by Villages/Kelurahan and Type of Cooperative in Merapi Barat Subdistrict, 2021 .....</i>	95
7.3	Banyaknya Sarana Perdagangan Menurut Desa/Kelurahan dan Jenis Sarana Perdagangan di Kecamatan Merapi Barat, 2021 <i>Number of Trade Facilities by Villages/Kelurahan and Type of Trade Facilities in Merapi Barat Subdistrict, 2021 .....</i>	97

## DAFTAR GAMBAR/LIST OF FIGURES

	<b>Halaman</b> Page
1.1 Luas Daerah menurut Desa/Kelurahan (%), 2021 <i>Total Area by Village/Kelurahan (%), 2021</i> .....	6
1.2 Jarak ke Ibukota Kabupaten/Kota Menurut Desa/ Kelurahan di Kecamatan Merapi Barat (km), 2021 <i>Distance to the Regency/Municipal Capital by Village/Kelurahan in Merapi Barat Subdistrict (km), 2021</i> .....	7
2.1 Jumlah Dusun di Kecamatan Menurut Desa/ Kelurahan di Kecamatan Merapi Barat, 2021 <i>Number of Hamlets/RT in by Villages<sup>1</sup>/Kelurahan in Merapi Barat Subdistrict, 2021</i> .....	16
2.2 Jumlah Pegawai Negeri Sipil Menurut Golongan dan Jenis Kelamin, 2021 <i>Number of Civil Servants by Class and Gender, 2021</i> .....	17
3.1 Jumlah Penduduk Menurut Kelurahan/Desa, 2021 <i>Number of Population by Kelurahan/Village, 2021</i> .....	26
3.2 Kepadatan Penduduk Menurut Kelurahan/Desa per km <sup>2</sup> , 2021 <i>Population Density by Kelurahan/Village per sq.km, 2021</i> .....	27
4.1 Jumlah Sekolah Menurut Tingkat Pendidikan di Kecamatan Merapi Barat, 2021 <i>Number of Schools by Educational Level in Merapi Barat Subdistrict, 2021</i> .....	36
4.2 Banyaknya Warga Penderita Kekurangan Gizi Menurut Desa/Kelurahan di Kecamatan Merapi Barat, 2021 <i>Number of People with Malnutrition by Villages/Kelurahan in Merapi Barat Subdistrict, 2021</i> .....	37
5.1 Produksi Tanaman Biofarmaka Menurut Jenis Tanaman di Kecamatan Merapi Barat (kg), 2021 <i>Production of Medicinal Plants by Kind of Plant in Merapi Barat Subdistrict (kg), 2021</i> .....	64
5.2 Produksi Buah-Buahan dan Sayuran Menurut Jenis Tanaman di Kecamatan Merapi Barat (kuintal), 2021	

	Halaman Page
	<i>Production of Annual Fruits and Vegetables by Kind of Plant in Merapi Barat Subdistrict (quintal), 2021.....</i> 65
6.1	Keberadaan Kantor Pos/ Pos Pembantu/ Rumah Pos di Kecamatan Merapi Barat, 2021 <i>Number of Post Office/ Subsidiary of Post Office in Merapi Barat Subdistrict, 2021.....</i> 78
6.2	Jumlah Operator Layanan Komunikasi Telepon Seluler Menurut Desa/Kelurahan di Kecamatan Merapi Barat, 2021 <i>Number of Cellular Phone Communication Service Operators by Villages/Kelurahan in Merapi Barat Subdistrict, 2021.....</i> 79
7.1	Banyaknya Koperasi Aktif Menurut Jenis Koperasi di Kecamatan Merapi Barat, 2021 <i>Number of Cooperative by Type of Cooperative in Merapi Barat Subdistrict, 2021.....</i> 92
7.2	Banyaknya Sarana Perdagangan Menurut Jenis Sarana Perdagangan di Kecamatan Merapi Barat, 2021 <i>Number of Trade Facilities by Type of Trade Facilities in Merapi Barat Subdistrict, 2021.....</i> 93



## PENJELASAN UMUM/EXPLANATORY NOTES

Tanda-tanda, satuan-satuan, dan lain-lainnya yang digunakan dalam publikasi ini adalah sebagai berikut:

*Symbols, measurement units, and acronyms which are used in this publication, are as follows:*

### 1. TANDA-TANDA/SYMBOLS

Data tidak tersedia/ <i>Data not available</i> .....	: ...
Tidak ada atau nol / <i>Null or zero</i> .....	: -
Data dapat diabaikan/ <i>Data negligible</i> .....	: 0
Tanda decimal/ <i>Decimal point</i> .....	: ,
Data tidak dapat ditampilkan/ <i>Not applicable</i> .....	: NA
Angka estimasi/ <i>Estimated figures</i> .....	: e
Angka diperbaiki/ <i>Revised figures</i> .....	: r
Angka sementara/ <i>Preliminary figures</i> .....	: x
Angka sangat sementara/ <i>Very preliminary figures</i> .....	: xx
Angka sangat sangat sementara/ <i>Very very preliminary figures</i> .....	: xxx

### 2. SATUAN/UNITS

barel/ <i>barrel</i> .....	: 158,99 liter/ <i>litres</i> = 1/6,2898 m <sup>3</sup>
hektar (ha)/ <i>hectare (ha)</i> .....	: 10 000 m <sup>2</sup>
kilometer (km)/ <i>kilometres (km)</i> .....	: 1 000 meter/ <i>meters (m)</i>
knot/ <i>knot</i> .....	: 1,8523 km/jam ( <i>km/hour</i> )
kuintal/ <i>quintal</i> .....	: 100 kg
KWh .....	: 1 000 Watt hour
MWh .....	: 1 000 KWh
liter (untuk beras)/ <i>litre (for rice)</i> .....	: 0,80 kg
MMSCF .....	: 1/35,3 m <sup>3</sup>
metrik ton (m.ton)/ <i>metric ton (m. ton)</i> .....	: 0,98421 long ton = 1 000 kg
ons/ <i>ounce</i> .....	: 28,31 gram/ <i>grams</i>
ton .....	: 1 000 kg

Satuan lain: buah, dus, butir, helai/lembar, kaleng, batang, pulsa, ton kilometer (ton-km), jam, menit, persen (%).

*Other units: unit, pack, pieces, sheet, tin, pulse, ton-kilometres(ton-km), hour, minute, percent (%).*

Perbedaan angka di belakang koma disebabkan oleh pembulatan angka.

*The difference in decimal numbers is caused by rounding.*

## DAFTAR SINGKATAN/LIST OF ABBREVIATION

SI	: Stasiun Iklim/ <i>Climate Station</i>
SMPK	: Stasiun Meterologi Pertanian Khusus/ <i>Special Agricultural Meteorological Station</i>
t.t	: Tempat tidur/ <i>Bed</i>
BCG	: Bacillus Calmette Guerin
DPT	: Difteri, Pertusis, Tetanus/ <i>Diphtheria, Tetanus, and Pertussis</i>
TT	: Tetanus Toxoid
IOT	: Industri Obat Tradisional/ <i>Traditional Medicine Industry</i>
IKOT	: Industri Kecil Obat Tradisional/ <i>Traditional Medicine Small Industry</i>
Alkes	: Alat kesehatan/ <i>Health Kits</i>
PKRT	: Perbekalan Kesehatan Rumah tangga/ <i>Household Health Logistics</i>
Kompl	: Komplemen/ <i>Complement</i>
IRTP	: Industri Pangan Produksi Rumah Tangga/ <i>Foods Home Industry</i>
PBF	: Pedagang Besar Farmasi/ <i>Pharmacy Whole-seller</i>
GFK	: Gudang Farmasi Kab/Kota/Regency/ <i>Municipality Pharmacy Warehouse</i>
RB	: Rumah Bersalin/ <i>Delivery House</i>
Pustu	: Puskesmas pembantu/ <i>Auxiliary Public Health Center</i>
BP	: Balai Pengobatan/ <i>Polyclinic</i>
TPS	: Tempat Pembuangan Sampah Sementara / <i>landfill</i>
Jamkesmas	: Jaminan kesehatan masyarakat miskin/ <i>Poor public health insurance</i>
PJKMU	: Program Jaminan Kesehatan Masyarakat Umum/ <i>General Public Health Insurance Program</i>
SIUP	: Surat Ijin Usaha Perdagangan/ <i>Trading Permission Letter</i>
TDP	: Tanda Daftar Perusahaan/ <i>Company Registration Identity</i>
API	: Angka Pengenal Importir/ <i>Importer's Identity Number</i>



# 01

## GEOGRAFI DAN IKLIM GEOGRAPHY AND CLIMATE



### Batas-Batas Wilayah Kabupaten Lahat

Kabupaten Muara Enim dan Musi Rawas

Kabupaten Empat Lawang



Kabupaten Muara Enim



Kota Pagarlaman dan  
Kabupaten Bengkulu Selatan Provinsi Bengkulu





**PENJELASAN TEKNIS**

1. Badan Pusat Statistik (BPS) telah melakukan pendataan Potensi Desa (Podes) sejak tahun 1980. Sejak saat itu, Podes dilaksanakan secara rutin sebanyak 3 kali dalam kurun waktu sepuluh tahun untuk mendukung kegiatan Sensus Penduduk, Sensus Pertanian, ataupun Sensus Ekonomi. Dengan demikian, fakta penting terkait ketersediaan, infrastruktur dan potensi yang dimiliki oleh setiap wilayah dapat dipantau perkembangannya secara berkala dan terus menerus
2. Iklim adalah keadaan hawa (suhu, kelembaban, awan, hujan, dan sinar matahari) pada suatu daerah dalam jangka waktu yang agak lama (30 tahun).
3. Suhu adalah ukuran kuantitatif terhadap temperatur; panas dan dingin, diukur dengan termometer.
4. Curah hujan adalah banyaknya hujan yang tercurah (turun) di suatu daerah dalam jangka waktu tertentu.
5. Hari hujan adalah hari dimana hujan tercurah (turun) dalam sebulan
6. Ibukota Kecamatan adalah desa/ kelurahan dimana kantor pusat pemerintahan kecamatan berada.

**TECHNICAL NOTES**

1. *BPS-Statistics Indonesia has already recorded village potential (Podes) since 1980. Since then, Podes regularly implemented 3 (three) times within ten years to support the activities of the Population Census, Agriculture Census, or Economic Census. Thus, important facts related to the availability of, frastructure and the potential possessed by each region can be monitored regularly and continually.*
2. *Climate is the state of the weather (temperature, humidity, clouds, rain, and sun) on an area within a longer period of time (30 years).*
3. *Temperature is a quantitative measure of the temperature; hot and cold, measured with a thermometer.*
4. *Rainfall is the amount of rain poured down, an area within a certain period.*
5. *Rainy Days is the day when the amount of rain has been poured, a month.*
6. *Capital of Subdistrict is a village where the governmental office of the Subdistrict placed.*

7. Ibukota Kecamatan/Kota adalah desa/kelurahan dimana kantor pusat pemerintahan Kecamatan/kota berada atau desa/kelurahan lainnya yang ditetapkan secara peraturan perundang-undangan daerah sebagai ibukota Kecamatan/kota yang berlaku
7. *Capital of Subdistrict is a village where the governmental office of the Regency/Municipality placed or another village which is stated as the capital of Regency/Municipality, the regional law.*

<https://lahatkab.bps.go.id>

**ULASAN****DESCRIPTION**

Kecamatan Merapi Barat dengan wilayah seluas 232,64 kilometer persegi (km<sup>2</sup>) dengan batasan wilayah sebagai berikut:

- Sebelah utara : Kecamatan Merapi Timur
- Sebelah Selatan : Kecamatan Merapi Selatan dan Pulau Pinang
- Sebelah Timur : Kabupaten Muara Enim
- Sebelah Barat : Kecamatan Lahat

Secara administratif wilayah Kecamatan Merapi Barat terdiri dari 19 desa. Desa Merapi merupakan desa yang memiliki wilayah terluas yaitu 26,30 km<sup>2</sup> atau 11,31 % dari luas wilayah Kecamatan Merapi Barat. Sedangkan desa yang memiliki luas wilayah terkecil adalah Desa Suka Marga dengan luas 1,77 km<sup>2</sup> atau 0,76 % dari luas wilayah Kecamatan Merapi Barat.

Desa terjauh dari ibukota kabupaten/kota adalah Desa Karang Rejo dengan jarak yang harus ditempuh melalui darat yaitu kurang lebih sejauh 37 km. Sedangkan desa terdekat dari ibukota kabupaten/kota yaitu Desa Muara Temiang dengan jarak kurang lebih sejauh 5 km.

*Merapi Barat Subdistrict with an area of 232.64 square kilometers (km<sup>2</sup>) with the following boundaries:*

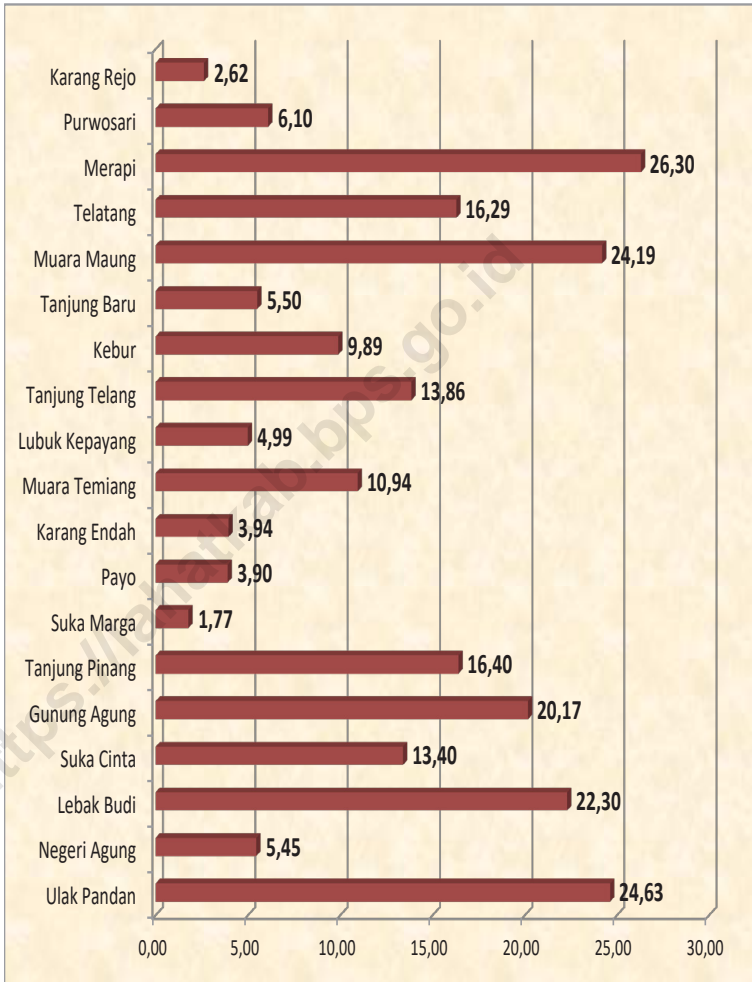
- *In the north : Merapi Timur Subdistricts*
- *South side: M e r a p i Selatan Subdistrict and Pulau Pinang Subdistrict*
- *East side : Muara Enim Regency*
- *West side : Lahat Subdistrict*

*Administratively in the Merapi Barat Subdistrict area consists of 19 villages. Merapi Village is a village that has the largest area, namely 26.30 km<sup>2</sup> or 11.31% of the total area of Merapi Barat Subdistrict. Meanwhile, the village with the smallest area was Suka Marga Village with an area of 1.77 km<sup>2</sup> or 0.76 % of the total area of Merapi Barat Subdistrict.*

*The village farthest from the regency/ municipal capital is Karang Rejo Village, with a distance that must be reached by land, which is approximately 37 km. While the closest village to the regency/ municipal capital is Muara Temiang Village with a distance of approximately 5 km.*



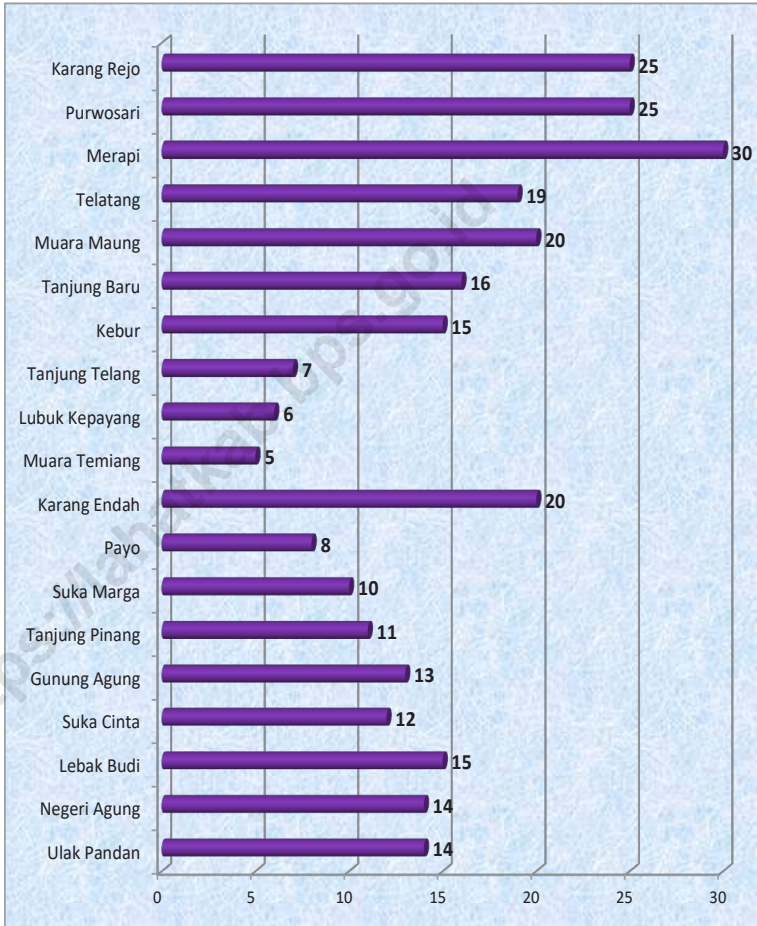
**Gambar 1.1** Luas Daerah menurut Desa/Kelurahan (%), 2021  
*Figures Total Area by Village/Kelurahan (%), 2021*



Sumber/Source : Dinas Pertanahan Nasional Kabupaten Lahat/ *Representative office of National Land Authority of Lahat Regency*

**Gambar** 1.2  
**Figures**

**Jarak ke Ibukota Kabupaten/Kota Menurut Desa/  
Kelurahan di Kecamatan Merapi Barat (km), 2021**  
*Distance to the Regency/Municipal Capital by Village/  
Kelurahan in Merapi Barat Subdistrict (km), 2021*



Sumber/Source: BPS, Pendataan Potensi Desa (Podes) 2021/BPS-Statistics Indonesia, Village Potential Data Collecting 2021

## 1.1 KEADAAN GEOGRAFI

### GEOGRAPHY CONDITION

**Tabel 1.1.1 Luas Daerah Menurut Desa/Kelurahan di Kecamatan Merapi Barat, 2021**  
*Table Total Area by Villages/Kelurahan in Merapi Barat Subdistrict, 2021*

Desa/Kelurahan <i>Village/Kelurahan</i>	Luas <i>Total Area</i> (km <sup>2</sup> /sq.km)	Persentase terhadap Luas <i>Kecamatan</i> <i>Percentage to SubSubdistrict Area</i>
(1)	(2)	(3)
Ulak Pandan	24,63	10,59
Negeri Agung	5,45	2,34
Lebak Budi	22,30	9,59
Suka Cinta	13,40	5,76
Gunung Agung	20,17	8,67
Tanjung Pinang	16,40	7,05
Suka Marga	1,77	0,76
Payo	3,90	1,68
Karang Endah	3,94	1,69
Muara Temiang	10,94	4,70
Lubuk Kepayang	4,99	2,14
Tanjung Telang	13,86	5,96
Kebur	9,89	4,25
Tanjung Baru	5,50	2,36
Muara Maung	24,19	10,40
Telatang	16,29	7,00
Merapi	26,30	11,31
Purwosari	6,10	2,62
Karang Rejo	2,62	1,13
<b>Kecamatan/Subdistrict</b>	<b>232,64</b>	<b>100,00</b>

Sumber/Source : Dinas Pertanahan Nasional Kabupaten Lahat/ *Representative office of National Land Authority of Lahat Regency*

**Tabel** 1.1.2  
*Table*

**Jarak ke Ibukota Kecamatan dan Ibukota Kabupaten/  
Kota Menurut Desa/Kelurahan di Kecamatan Merapi Barat  
(km), 2021**

*Distance to the Subdistrict Capital and Regency/Municipal  
Capital by Villages/Kelurahan in Merapi Barat Subdistrict (km),  
2021*

<b>Desa/Kelurahan</b> <i>Village/Kelurahan</i>	<b>Jarak ke Ibukota Kecamatan</b> <i>Distance to SubSubdistrict Capital</i>	<b>Jarak ke Ibukota Kabupaten/ Kota</b> <i>Distance to Regency/Municipal Capital</i>
(1)	(2)	(3)
Ulak Pandan	8	14
Negeri Agung	8	14
Lebak Budi	9	15
Suka Cinta	9	12
Gunung Agung	9	13
Tanjung Pinang	6	11
Suka Marga	9	10
Payo	7	8
Karang Endah	14	20
Muara Temiang	14	5
Lubuk Kepayang	12	6
Tanjung Telang	15	7
Kebur	5	15
Tanjung Baru	6	16
Muara Maung	2	20
Telatang	3	19
Merapi	1	30
Purwosari	32	25
Karang Rejo	37	25

Sumber/Source: BPS, Pendataan Potensi Desa (Podes) 2021/BPS-Statistics Indonesia, Village Potential Data Collecting 2021

## 1.2 KEADAAN IKLIM

### CLIMATE CONDITION

**Tabel 1.2.1 Pengamatan Unsur Iklim Menurut Bulan di Stasiun, 2021**  
*Table Observation of Climate Elements by Month at Station, 2021*

Bulan Month	Jumlah Curah Hujan Number of Precipitation (mm)	Jumlah Hari Hujan (hari) Number of Rainy Days (day)
(1)	(2)	(3)
Januari/January	288	21
Februari/February	262	19
Maret/March	398	23
April/April	262	14
Mei/May	215	15
Juni/June	129	14
Juli/July	125	11
Agustus/August	136	15
September/September	243	17
Oktober/October	339	20
November/November	296	17
Desember/December	1 477	23

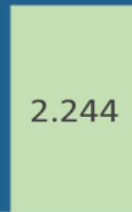
Catatan/Note : Data Kabupaten Lahat/ Lahat District Data

Sumber/Source: Badan Meteorologi, Klimatologi, dan Geofisika/Meteorological, Climatological, and Geophysical Agency  
 Dinas Pertanian Kabupaten Lahat/Agriculture Office

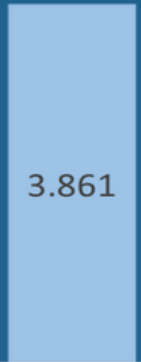
02

**PEMERINTAHAN**  
**GOVERNMENT**

**Jumlah ASN Menurut Jenis Kelamin**  
**Kabupaten Lahat Tahun 2021**



Laki-Laki



Perempuan

**JUMLAH DESA DAN KELURAHAN**  
**KABUPATEN LAHAT 2021**

377



**PENJELASAN TEKNIS**

1. Kecamatan adalah pembagian wilayah administratif di Indonesia di bawah kabupaten atau kota. Kecamatan terdiri atas desa-desa atau kelurahan-kelurahan..
2. Kelurahan adalah pembagian wilayah administratif di Indonesia di bawah kecamatan. Dalam konteks otonomi daerah di Indonesia, Kelurahan merupakan wilayah kerja Lurah sebagai Perangkat Daerah Kabupaten atau kota. Kelurahan dipimpin oleh seorang Lurah yang berstatus sebagai Pegawai Negeri Sipil.
3. Desa adalah desa dan desa adat atau yang disebut dengan nama lain, selanjutnya disebut Desa, adalah kesatuan masyarakat hukum yang memiliki batas wilayah yang berwenang untuk mengatur dan mengurus urusan pemerintahan, kepentingan masyarakat setempat berdasarkan prakarsa masyarakat, hak asal usul, dan/atau hak tradisional yang diakui dan dihormati dalam sistem pemerintahan Negara
4. Pegawai negeri sipil (PNS) merupakan unsur pemerintahan yang menjalankan tugas dan fungsi sebagai pelayan masyarakat dan menjalankan kegiatan operasional/ rutin tata pemerintahan.

**TECHNICAL NOTES**

1. *Sub-district is the division of administrative regions in Indonesia under the county or city. Sub-district consists of the villages or kelurahan.*
2. *Urban Village is the division of administrative regions in Indonesia under districts. In the context of regional autonomy in Indonesia, a village headman as a working area of the regional district or city. Urban villages led by a headman status as a civil servant.*
3. *Village is the village and the traditional village or called by other names, hereinafter called the village, is the unity of the legal community who have borders with the authority to regulate and manage the affairs of government, the interests of the local community based community initiatives, the right of origin, and/ or traditional rights recognized and respected in the governance system of the Republic of Indonesia*
4. *Civil servants is an element of government who have duties and functions as public servants and operational activities/ routine governance.*



5. Pemerintah Daerah di Indonesia adalah penyelenggara pemerintahan daerah menurut asas otonomi dan tugas pembantuan dengan prinsip otonomi seluas-luasnya dalam sistem dan prinsip Negara Kesatuan Republik Indonesia sebagaimana dimaksud dalam Undang-Undang Dasar 1945. Pemerintah daerah adalah Gubernur, Bupati, atau Walikota, dan Perangkat Daerah sebagai unsur penyelenggara pemerintahan daerah.
5. *Local Government in Indonesia is the regional administration in accordance with the principle of autonomy and duty of assistance with the principle of broad autonomy within the system and the principles of the Republic of Indonesia as stipulated in the Constitution of 1945. The local government is the governor, regent or mayor, and the Region as an element of the regional administration.*
6. Dalam penyelenggaraan Pemerintahan Daerah, Kepala Daerah dibantu oleh Perangkat Daerah yang terdiri dari:
- Unsur staf yang membantu penyusunan kebijakan dan koordinasi, diwadahi dalam Sekretariat;
  - Unsur pengawas yang diwadahi dalam bentuk Inspektorat;
  - Unsur perencana yang diwadahi dalam bentuk Badan;
  - Unsur pendukung tugas Kepala daerah dalam penyusunan dan pelaksanaan kebijakan daerah yang bersifat spesifik, diwadahi dalam Lembaga Teknis Daerah; serta
  - Unsur pelaksana urusan daerah yang diwadahi dalam Dinas Daerah
6. *In the implementation of Local Government, Regional Head is assisted by Regional Device comprising:*
- *On element of the staff to help policy-making and coordination, accommodated in the Secretariat;*
  - *Supervisory elements are contained in the form of Inspectorate;*
  - *Element planners are contained in the form of Agency;*
  - *The supporting elements of the task head region in formulation and implementation of policies that are specific areas, contained in the regional Technical Institute;*
  - *As well as regional affairs executive element contained in the Regional Office*

**ULASAN****DESCRIPTION**

Sampai dengan tahun 2021 wilayah Kecamatan Merapi Barat terdiri dari 19 desa, dan 58 dusun, Semua desa berstatus definitive.

*Until 2021 the sub-district area Merapi Barat consists of 19 villages, and 58 hamlets, all villages have definitive status.*

Jumlah Pegawai Negeri Sipil di Kecamatan Merapi Barat tahun 2021 sebanyak 25 orang terdiri dari 9 laki-laki dan 16 perempuan. Ditinjau dari golongannya, PNS daerah Kecamatan Merapi Barat terpusat pada golongan II dan III sebesar 12 dan 11 orang sedangkan PNS dengan golongan I dan IV masing-masing sebanyak 1 orang.

*Number of Civil Servants in Merapi Barat Subdistrict in 2021 as many as 25 people consisting of 9 men and 16 women. Judging from the faction, civil servants Merapi Barat regency centered in group II and III of 12 and 11 people, while civil servants with group I and IV each as many as 1 people.*

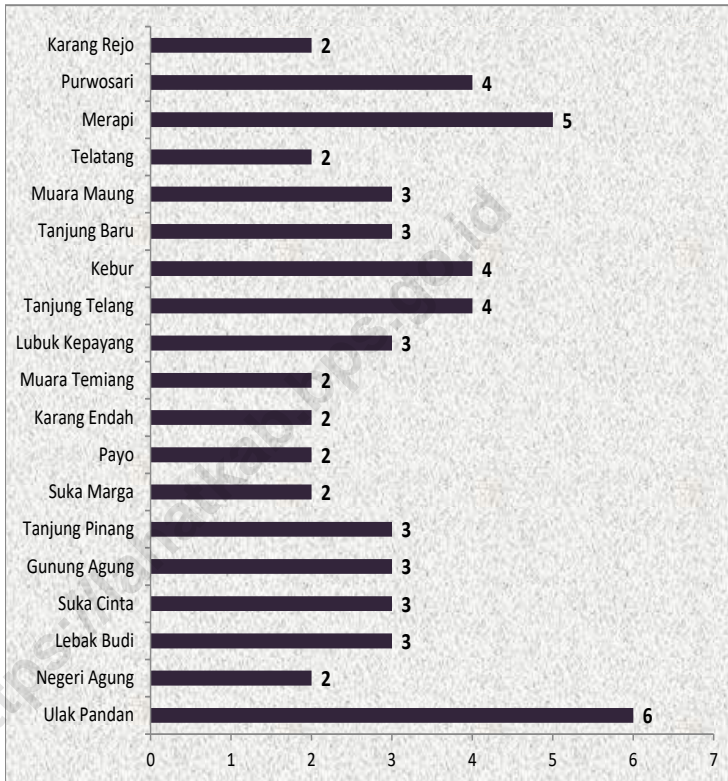
Jika ditinjau dari tingkat pendidikan sebanyak 15 orang PNS daerah Kecamatan Merapi Barat sudah berpendidikan sarjana/ master/ dokter, sedangkan PNS dengan tingkat pendidikan SMP ke bawah menduduki posisi terkecil yaitu sebanyak 2 orang. Pendidikan SMA menduduki peringkat ke dua terbanyak dengan jumlah pegawai sebesar 8 orang.

*The level viewed from the educationist there are 15 civil servants in Merapi Barat Subdistrict are listed as undergraduate/ graduate/ post graduate, while junior high school education is civil servant level with the smallest position that is 2 people. Second highest number of civil servant's education in Merapi Barat Sub-district is in high school graduates that is 8 people.*

**Gambar** 2.1  
*Figures*

**Jumlah Dusun di Kecamatan Menurut Desa/Kelurahan di Kecamatan Merapi Barat, 2021**

*Number of Hamlets/RT in by Villages'/Kelurahan in Merapi Barat Subdistrict, 2021*

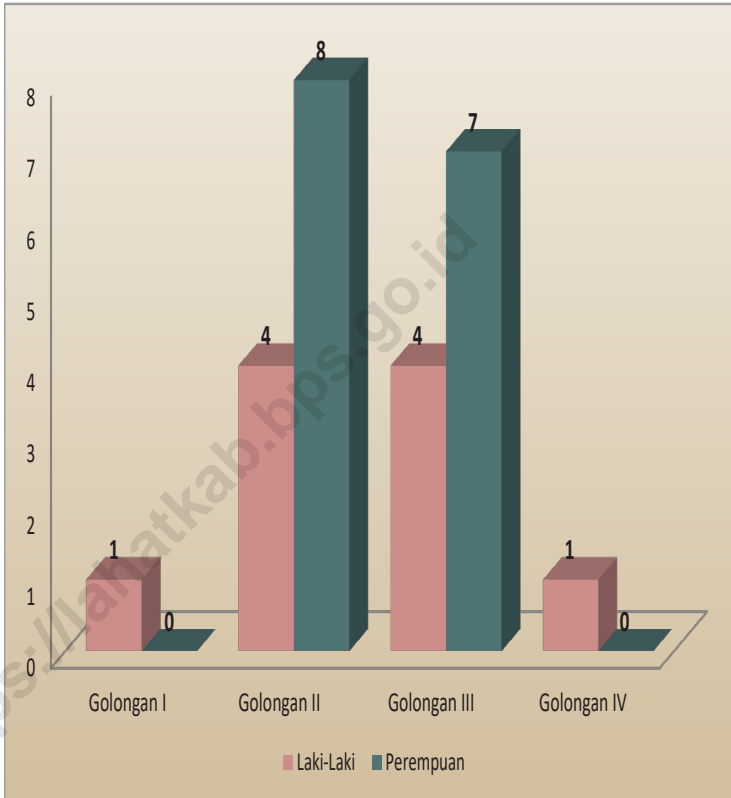


Sumber/Source: Peraturan Kepala Badan Pusat Statistik Nomor 29, 2018 Tanggal 15 Januari 2018 tentang Perubahan Atas Peraturan Kepala Badan Pusat Statistik Nomor 55, 2017 tentang Kode dan Nama Wilayah Kerja Statistik, 2017, SIMDASI BPS Kecamatan Merapi Barat  
*Chief Statistician Regulation Number 29/2018, January 15 2018, as a revision of Chief Statistician Regulation Number 55 of 2017 on Code and Name of Regional Level of Data Collection.*

**Gambar** 2.2  
*Figures*

**Jumlah Pegawai Negeri Sipil Menurut Golongan dan Jenis Kelamin, 2021**

*Number of Civil Servants by Class and Gender, 2021*



Sumber/Source: Kantor Camat Merapi Barat/ Merapi Barat Sub-district office

## 2.1 WILAYAH ADMINISTRATIF ADMINISTRATIVE AREA

**Tabel 2.1.1 Jumlah Dusun di Kecamatan Menurut Desa/Kelurahan di Kecamatan Merapi Barat, 2021**  
*Table Number of Hamlets in by Villages'/Kelurahan in Merapi Barat Subdistrict, 2021*

Desa/Kelurahan <i>Village/Kelurahan</i>	Jumlah Dusun <i>Number of Hamlets</i>
(1)	(2)
Ulak Pandan	6
Negeri Agung	2
Lebak Budi	3
Suka Cinta	3
Gunung Agung	3
Tanjung Pinang	3
Suka Marga	2
Payo	2
Karang Endah	2
Muara Temiang	2
Lubuk Kepayang	3
Tanjung Telang	4
Kebur	4
Tanjung Baru	3
Muara Maung	3
Telatang	2
Merapi	5
Purwosari	4
Karang Rejo	2
<b>Kecamatan/Subdistrict</b>	<b>58</b>

Catatan/Note: <sup>1</sup> Termasuk kelurahan dan Unit Permukiman Transmigrasi (UPT)/Include Transmigration Settlement Unit  
Sumber/Source: Peraturan Kepala Badan Pusat Statistik Nomor 29, 2018 Tanggal 15 Januari 2018 tentang Perubahan Atas Peraturan Kepala Badan Pusat Statistik Nomor 55, 2017 tentang Kode dan Nama Wilayah Kerja Statistik, 2017, SIMDASI BPS Kecamatan Merapi Barat  
*Chief Statistician Regulation Number 29/2018, January 15 2018, as a revision of Chief Statistician Regulation Number 55 of 2017 on Code and Name of Regional Level of Data Collection.*

## 2.2 SUMBER DAYA MANUSIA HUMAN RESOURCES

**Tabel 2.2.1 Jumlah Pegawai Negeri Sipil Menurut Golongan dan Jenis Kelamin, 2021**  
*Table Number of Civil Servants by Class and Gender, 2021*

Golongan <i>group</i>	Laki-Laki <i>Male</i>	Perempuan <i>Female</i>	Jumlah <i>Total</i>
(1)	(2)	(3)	(4)
Golongan I	1	-	1
Golongan II	4	8	12
Golongan III	4	7	11
Golongan IV	1	-	1
<b>Jumlah/Total</b>	10	15	25

Sumber/Source: Kantor Camat Merapi Barat/ Merapi Barat Sub-district office

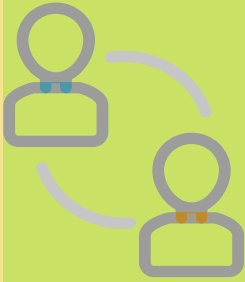
**Tabel** 2.2.2  
*Table*

**Jumlah Pegawai Negeri Sipil Pemerintah Daerah  
Kecamatan Merapi Barat Menurut Tingkat Pendidikan dan  
Jenis Kelamin, 2021**

*Number of Civil Servants of District Government by Educational  
Level and Sex, 2021*

<b>Tingkat Pendidikan</b> <i>Educational Level</i>	<b>Laki-Laki</b> <i>Male</i>	<b>Perempuan</b> <i>Female</i>	<b>Jumlah</b> <i>Total</i>
(1)	(2)	(3)	(4)
Sekolah Dasar (SD) <i>Primary School</i>	1	-	1
SMP/Sederajat <i>Junior High School</i>	1	-	1
SMA/Sederajat <i>Senior High School</i>	3	5	8
Diploma I/Akta I <i>Diploma I/Akta I</i>	-	-	-
Diploma II/Akta II <i>Diploma II/Akta II</i>	-	-	-
Diploma III/Akta III <i>Diploma III/Akta III</i>	-	-	-
Diploma IV/Akta IV <i>Diploma IV/Akta IV</i>	-	-	-
S1/Sarjana <i>Under Graduate/Bachelor</i>	1	11	12
S2/Pasca Sarjana <i>Graduate</i>	-	-	-
S3/Doktor/Ph.D <i>Post Graduate</i>	3	-	3
<b>Jumlah/Total</b>	9	16	25

Sumber/Source: Kantor Camat Merapi Barat/ Merapi Barat Sub-district office



03

## PENDUDUK POPULATION



222,37  
RIBU



PENDUDUK  
434,94  
RIBU



212,57  
RIBU




Laju  
Pertumbuhan  
Penduduk



Kepadatan  
Penduduk



Rasio Jenis  
Kelamin







**PENJELASAN TEKNIS****TECHNICAL NOTES**

- |  |   |
|--|---|
| <p>1. BPS - Penduduk Indonesia adalah semua orang yang berdomisili di wilayah teritorial Indonesia selama 6 bulan atau lebih dan atau mereka yang berdomisili kurang dari 6 bulan tetapi bertujuan menetap .</p>                 | <p>1. <i>BPS - The population of Indonesia are all residents of the entire territory of Indonesia who have stayed for six months or longer, and those who intended to stay more than six months even though their length of stay is less than six months.</i></p> |
| <p>2. Disdukcapil - Penduduk adalah setiap orang baik warga negara, donesia maupun Warga Negara Asing yang bertempat tinggal di wilayah di Negara RI dan telah memenuhi ketentuan Peraturan Perundang-undangan yang berlaku.</p> | <p>2. <i>Disdukcapil - Population is any person both Indonesian citizens and Foreign Citizens who reside, the territory of the Republic of, donesia and has complied with the provisions of the applicable Laws and Regulations.</i></p>                          |
| <p>3. Laju pertumbuhan penduduk adalah angka yang menunjukkan persentase penambahan penduduk dalam jangka waktu tertentu.</p>  | <p>3. <i>The growth rate of population is the number that show percentage of population growth within a specified period.</i></p>   |
| <p>4. Kepadatan penduduk adalah rasio Jumlah penduduk per kilometer persegi.</p>   | <p>4. <i>Population density is ratio of population per square kilometer.</i></p>  |
| <p>5. Rasio jenis kelamin adalah perbandingan antara penduduk laki-laki dan penduduk perempuan pada suatu wilayah dan waktu tertentu. Biasanya dinyatakan dengan Jumlah penduduk laki-laki untuk 100 penduduk perempuan.</p>     | <p>5. <i>Sex ratio is the ratio of males population to females population, a given area and time, usually expressed as the number of males for every 100 females.</i></p>   |
| <p>6. Distribusi penduduk adalah pola persebaran penduduk di</p>   | <p>6. <i>Population distribution is the pattern of population distribution</i></p>  |

## POPULATION

- suatu wilayah, baik berdasarkan batas-batas geografis maupun berdasarkan batas-batas administrasi pemerintahan.
- 7 Komposisi penduduk adalah pola persebaran penduduk menurut karakteristiknya, contoh: penduduk menurut kelompok umur, penduduk menurut jenis kelamin.
- 8 Penduduk usia kerja adalah penduduk yang berumur 15 tahun ke atas.
- 9 Angkatan kerja adalah penduduk usia kerja (15 tahun ke atas) yang bekerja, punya pekerjaan namun sementara tidak bekerja, dan pengangguran.
- 10 Bekerja adalah kegiatan ekonomi yang dilakukan oleh seseorang dengan maksud memperoleh atau membantu memperoleh pendapatan atau keuntungan dan lamanya bekerja paling sedikit 1 jam secara terus menerus dalam seminggu yang lalu (termasuk pekerja keluarga tanpa upah yang membantu dalam suatu usaha/ kegiatan ekonomi).
- in an area in either by geographic boundaries or by government administrative boundaries.*
- 7 Population composition is the pattern of population distribution by its characteristics, example: population by age group, population by sex.*
- 8 Working age population is persons of 15 years and over.*
- 9 Labor force or economically active are persons of 15 years and over, who, the previous week were working, temporarily absent from work but having jobs, and unemployment.*
- 10 Working is economic activity conducted by a person and intended to earn income by doing work or helping to do work at least one hour continuously during the reference week (including unpaid family worker/s for any economic activity).*

**ULASAN****DESCRIPTION**

Penduduk memiliki peranan yang besar dalam pembangunan, selain sebagai pelaku pembangunan penduduk juga menjadi sarana pembangunan sebagai penggerak perekonomian suatu daerah. Oleh karena itu penduduk dapat dijadikan sebagai modal dasar dalam pembangunan.

*Population has a big role, development, besides as perpetrator of development, it also becomes the development medium. Therefore, population can become fundamental basic foundation, development.*

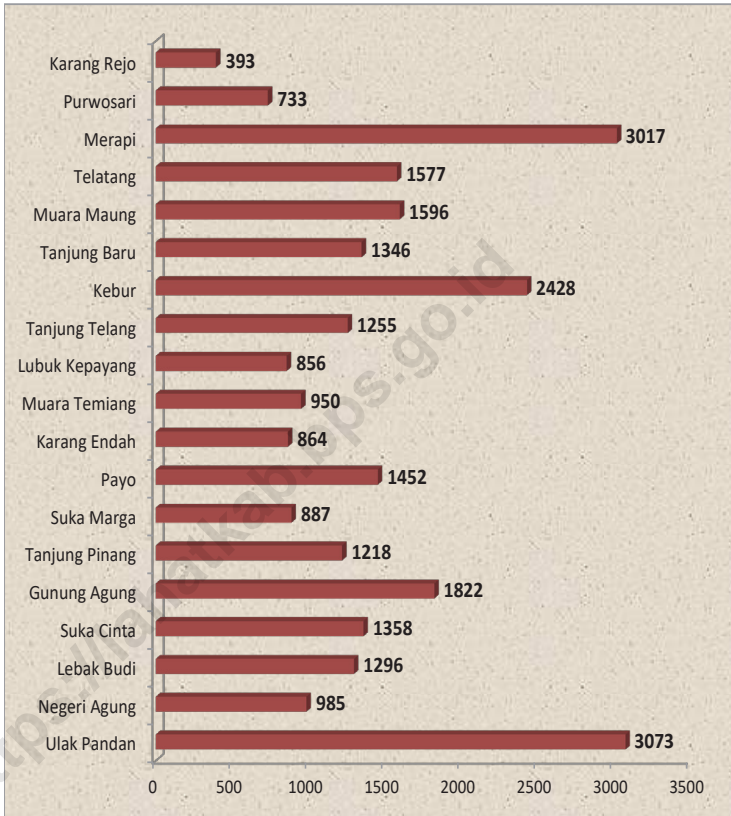
Penduduk Kecamatan Merapi Barat pada tahun 2021 sebanyak 27.106 jiwa yang terdiri atas 13.838 penduduk laki-laki dan 13.268 penduduk perempuan. Jumlah penduduk terbanyak di Kecamatan Merapi Barat yaitu di Desa Ulak Pandan sebanyak 3.073 jiwa atau 11,34 %. Sedangkan jumlah penduduk terkecil yaitu Desa Karang Rejo sebanyak 393 atau 1,45 %.

*The population of the Merapi Barat Subdistrict in 2021 as many as 27,106 people consisting of 13,838 male residents and 13,268 female residents. The largest population in Merapi Barat Subdistrict is in Ulak Pandan Village as many as 3,073 people or 11.34 %. While the smallest population is Karang Rejo Village as many as 393 or 1.45 %.*

Kepadatan penduduk di Kecamatan Merapi Barat 2021 mencapai 116,51 jiwa/km<sup>2</sup>. Kepadatan Penduduk di kecamatan Merapi Barat cukup beragam dengan kepadatan penduduk tertinggi terletak di Desa Suka Marga dengan kepadatan sebesar 501,13 jiwa/km<sup>2</sup> dan terendah di Desa Lebak Budi sebesar 58,12 jiwa/Km<sup>2</sup>.

*The population density in the Merapi Barat Subdistrict, 2021 reached 116.51 people/km<sup>2</sup>. The population density, the Merapi Barat Subdistrict is quite diverse with the highest population density located in the Suka Marga Village with a density of 501.13 people/km<sup>2</sup> and the lowest in the Lebak Budi Village of 58.12 people/Km<sup>2</sup>.*

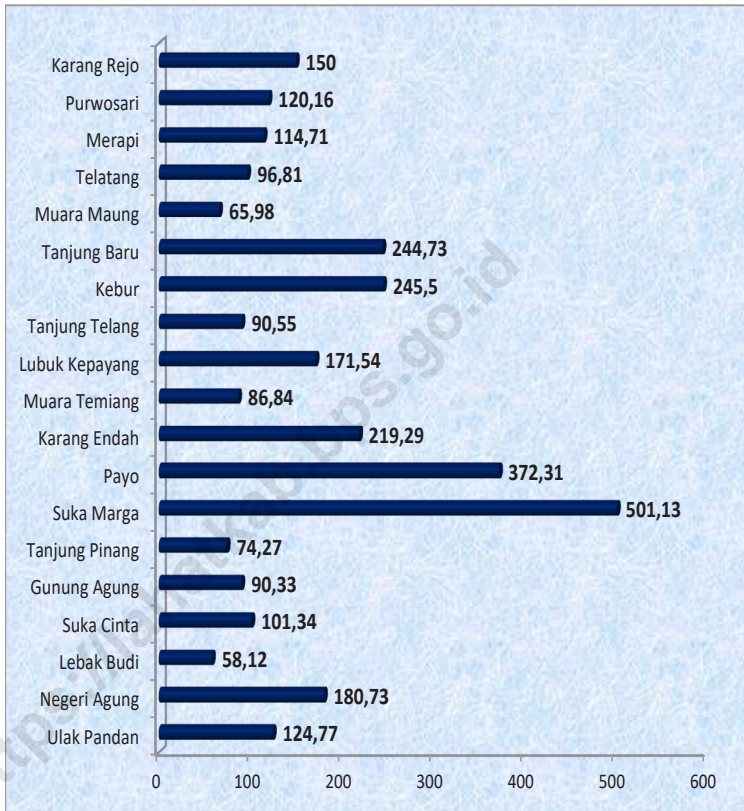
**Gambar 3.1** Jumlah Penduduk Menurut Kelurahan/Desa, 2021  
*Number of Population by Kelurahan/Village, 2021*



Sumber/Source : BPS dan Dinas Kependudukan dan Pencatatan Sipil Kabupaten Lahat/BPS and Population and Civil Registration Agency Lahat

**Gambar 3.2**  
*Figures*

**Kepadatan Penduduk Menurut Kelurahan/Desa per km<sup>2</sup>, 2021**  
*Population Density by Kelurahan/Village per sq.km, 2021*



Sumber/Source : BPS dan Dinas Kependudukan dan Pencatatan Sipil Kabupaten Lahat/BPS and Population and Civil Registration Agency Lahat

**Tabel 3.1**  
Table

**Penduduk, Distribusi Persentase Penduduk, Kepadatan Penduduk, Rasio Jenis Kelamin Penduduk Menurut Desa/Kelurahan di Kecamatan Merapi Barat, 2021**

*Population, Percentage Distribution of Population, Population Density, and Population Sex Ratio by Villages/Kelurahan in Merapi Barat Subdistrict, 2021*

Desa/Kelurahan Village/Kelurahan	Penduduk/Population		
	Laki-Laki/Male	Perempuan/Female	Jumlah/Total
(1)	(2)	(3)	(4)
Ulak Pandan	1 525	1 548	3 073
Negeri Agung	520	465	985
Lebak Budi	658	638	1 296
Suka Cinta	707	651	1 358
Gunung Agung	956	866	1 822
Tanjung Pinang	606	612	1 218
Suka Marga	451	436	887
Payo	752	700	1 452
Karang Endah	458	406	864
Muara Temiang	495	455	950
Lubuk Kepayang	436	420	856
Tanjung Telang	648	607	1 255
Kebur	1 210	1 218	2 428
Tanjung Baru	682	664	1 346
Muara Maung	807	789	1 596
Telatang	814	763	1 577
Merapi	1 540	1 477	3 017
Purwosari	375	358	733
Karang Rejo	198	195	393
<b>Kecamatan/SubSubdistrict</b>	<b>13 838</b>	<b>13 268</b>	<b>27 106</b>

Lanjutan Tabel/Continued Table 3.1

<b>Desa/Kelurahan</b> <i>Village/Kelurahan</i>	<b>Persentase Penduduk</b> <i>Percentage of Total Population</i>	<b>Kepadatan Penduduk</b> <b>(per Km<sup>2</sup>)</b> <i>Population Density per sq.km</i>	<b>Rasio Jenis Kelamin</b> <b>Penduduk</b> <i>Population Sex Ratio</i>
(1)	(5)	(6)	(7)
Ulak Pandan	11,34	124,77	98,51
Negeri Agung	3,63	180,73	111,83
Lebak Budi	4,78	58,12	103,13
Suka Cinta	5,01	101,34	108,60
Gunung Agung	6,72	90,33	110,39
Tanjung Pinang	4,49	74,27	99,02
Suka Marga	3,27	501,13	103,44
Payo	5,36	372,31	107,43
Karang Endah	3,19	219,29	112,81
Muara Temiang	3,50	86,84	108,79
Lubuk Kepayang	3,16	171,54	103,81
Tanjung Telang	4,63	90,55	106,75
Kebur	8,96	245,50	99,34
Tanjung Baru	4,97	244,73	102,71
Muara Maung	5,89	65,98	102,28
Telatang	5,82	96,81	106,68
Merapi	11,13	114,71	104,27
Purwosari	2,70	120,16	104,75
Karang Rejo	1,45	150,00	101,54
<b>Kecamatan/Subdistrict</b>	<b>100,00</b>	<b>116,51</b>	<b>104,30</b>

Sumber/Source: Dinas Kependudukan dan Pencatatan Sipil Kabupaten Lahat/Population and Civil Registration Agency Lahat



**Tabel 3.2**  
Table

**Jumlah Penduduk Menurut Kelompok Umur dan Jenis Kelamin di Kecamatan Merapi Barat, 2021**  
*Population by Age Group and Sex Merapi Barat Subdistrict, 2021*

Kelompok Umur <i>Age Groups</i>	Jenis Kelamin/ <i>Sex</i>		Jumlah <i>Total</i>
	Laki-Laki <i>Male</i>	Perempuan <i>Female</i>	
(1)	(2)	(3)	(4)
0 - 14	...	...	7 876
15 - 64	...	...	17 965
65+	...	...	1 265
<b>Kecamatan/Subdistrict</b>	...	...	<b>27 106</b>

Catatan/Note : ... = data tidak tersedia/ *data not available*  
Hasil Perapian Umur dari Data Administrasi Kependudukan dan Sensus Penduduk 2021 (September)/ *The Result of Smoothed single year of age from population administration data and the 2021 population census (september)*

Sumber/Source : BPS, Sensus Penduduk 2021/BPS-Statistics Indonesia, 2021 population census

04

**SOSIAL DAN KESEJAHTERAAN RAKYAT**  
*SOCIAL AND WELFARE*

**Angka Partisipasi Murni (APM)**  
Menurut Jenjang Pendidikan 2021



98,83%



86,98%



67,85%

**Angka Partisipasi Kasar (APK)**  
Menurut Jenjang Pendidikan 2021



109,75%



94,48%



82,32%



**PENJELASAN TEKNIS****TECHNICAL NOTES**

1. Data Podes merupakan satu-satunya sumber data kewilayahan yang muatannya beragam dan memberi gambaran tentang situasi pembangunan suatu wilayah (regional),i berbeda dengan data dari hasil pendekatan rumah tangga yang lebih menekankan pada dimensi aktivitas sektoral. Keduanya sama penting dan menjadi kekayaan BPS.
  2. Pencacahan Podes dilakukan secara sensus terhadap seluruh wilayah administrasi pemerintahan terendah setingkat desa (yaitu desa, kelurahan, nagari, Unit Permukiman Transmigrasi (UPT)) yang masih dibina oleh kementerian terkait.
  3. Jalur Pendidikan di Indonesia terdiri atas 1) pendidikan formal, 2) pendidikan nonformal, dan 3) pendidikan,formalyang ketiganya dapat saling melengkapi dan memperkaya (Undang-Undang No. 20, 2014 tentang Sistem Pendidikan Nasional).
  4. Jenjang Pendidikan Formal terdiri atas pendidikan dasar, pendidikan menengah, dan pendidikan tinggi. Jenis pendidikan yang diajarkan mencakup pendidikan umum, kejuruan, akademik, profesi, vokasi, keagamaan, dan khusus
1. *Podes data is the only one Source of spatial data consisting of various,formation and providing a picture of development progress, a region. The Podes data are different from data resulted from household surveys focusing on the dimension of sectoral activities. Both kind of data are important and become the trade mark of BPS on the data richness aspect.*
  2. *Podes enumeration is implemented as a census of the lowest governmental administrative region equivalent to village (i.e. village, district, nagari, and Transmigration Settlement Unit which is still fostered by the relevant ministries).*
  3. *The Education System Indonesia consists of 1) a formal education, 2) non-formal education, and 3),formaleducationthatallthreecan be complementary and enriching (Law No. 20 Year 2014 about The National Education System).*
  4. *The Formal Education Level consists of primary education, secondary education, and high education. The kind of education that taught consists of general education, vocational, academic, professional, religious, and specific education.*

a. Pendidikan Dasar berbentuk Sekolah Dasar (SD) dan Madrasah Ibtidaiyah (MI) atau bentuk lain yang sederajat serta Sekolah Menengah Pertama (SMP) dan Madrasah Tsanawiyah (MTs), atau bentuk lain yang sederajat.

b. Pendidikan Menengah berbentuk Sekolah Menengah Atas (SMA), Madrasah Aliyah (MA), Sekolah Menengah Kejuruan (SMK), dan Madrasah Aliyah Kejuruan (MAK), atau bentuk lain yang sederajat.

c. Pendidikan Tinggi merupakan jenjang pendidikan setelah pendidikan menengah yang mencakup program pendidikan diploma, sarjana, magister, spesialis, dan doktor yang diselenggarakan oleh perguruan tinggi. Perguruan tinggi dapat berbentuk akademi, politeknik, sekolah tinggi, stitute, atau universitas.

5. Keluhan kesehatan adalah keadaan seseorang yang mengalami gangguan kesehatan atau kejiwaan, baik karena penyakit akut, penyakit kronis, kecelakaan, kriminal, atau hal lain.

a. *The Primary Education consists of Elementary School and Islamic Elementary School or other equivalent forms and Junior High School and MTs, or other equivalent forms.*

b. *The Secondary Education consists of the senior high school, MA, Vocational School, and Vocational Madrasah Aliyah, or other equivalent forms.*

c. *The High Education consists of the education level after the secondary education that consists of diplomas, bachelor, master, specialist, and doctoral degrees that are held by the college. The colleges can be academy, polytechnic, high school, stitute, or university.*

5. *Health complaint is a condition where a person has health or mental problems because of acute illness, chronically illness, accident, crimes, or others.*

**ULASAN****DESCRIPTION**

Pendidikan merupakan kunci utama dalam perkembangan sumber daya manusia yang berkualitas. Memperoleh pendidikan yang baik dan berkualitas merupakan hak setiap warga Negara sebagaimana yang diamanatkan oleh UUD 1945. Selain itu, pendidikan juga merupakan kebutuhan mendasar untuk berkembangnya suatu bangsa dan Negara. Oleh karena itu peningkatan serta penyempurnaan pendidikan perlu dilakukan dengan tujuan untuk menghasilkan SDM yang berkualitas, beriman, bertaqwa, dan bertanggung jawab.

Di Kecamatan Merapi Barat terdapat 29 fasilitas sekolah. Fasilitas terbanyak yaitu pada jenjang Sekolah Dasar (SD) sebanyak 12 sekolah pada tahun 2021. Sedangkan RA, SMK, dan MA tidak terdapat di Kecamatan Merapi Barat.

Kesejahteraan rakyat tentunya tidak terlepas dari kesehatan. Pada tahun 2021, masih terdapat warga Kecamatan Merapi Barat yang menderita kekurangan gizi yaitu di Desa Tanjung Telang, Muara Maung, Purwosari, dan Karang Rejo. Warga penderita kekurangan gizi di Kecamatan Merapi Barat sebanyak 7 orang.

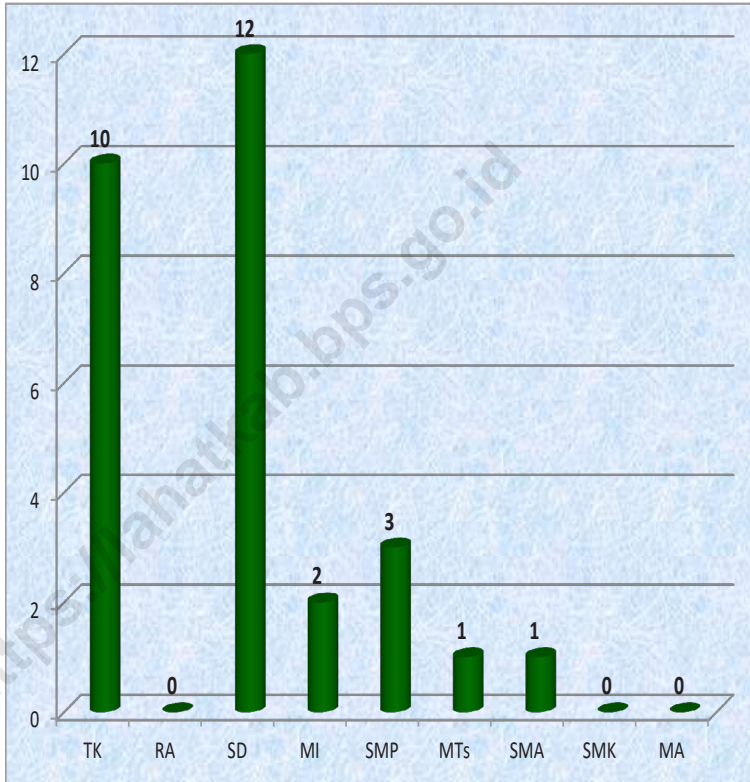
*Education is the main key, the development of quality human resources. Obtaining good and quality education is the right of every citizen as mandated by the 1945 Constitution. Apart from that, education is also a fundamental need for the development of a nation and a State. Therefore, the improvement and improvement of education needs to be done with the aim of producing quality, faithful, pious, and responsible human resources.*

*In Merapi Barat Subdistrict, there are 29 school facilities. The most facilities are at the Elementary School (SD) level as many as 12 schools in 2021. While RA, SMK, and MA are not found in Merapi Barat Subdistrict.*

*The welfare of the people certainly cannot be separated from health. In 2021, there are still people of Merapi Barat Subdistrict who suffer from malnutrition that were in the villages of Tanjung Telang, Muara Maung, Purwosari, and Karang Rejo. There are 7 people suffering from malnutrition in Merapi Barat Subdistrict.*

**Gambar 4.1**  
Figures

**Jumlah Sekolah Menurut Tingkat Pendidikan di Kecamatan Merapi Barat, 2021**  
*Number of Schools by Educational Level in Merapi Barat Subdistrict, 2021*



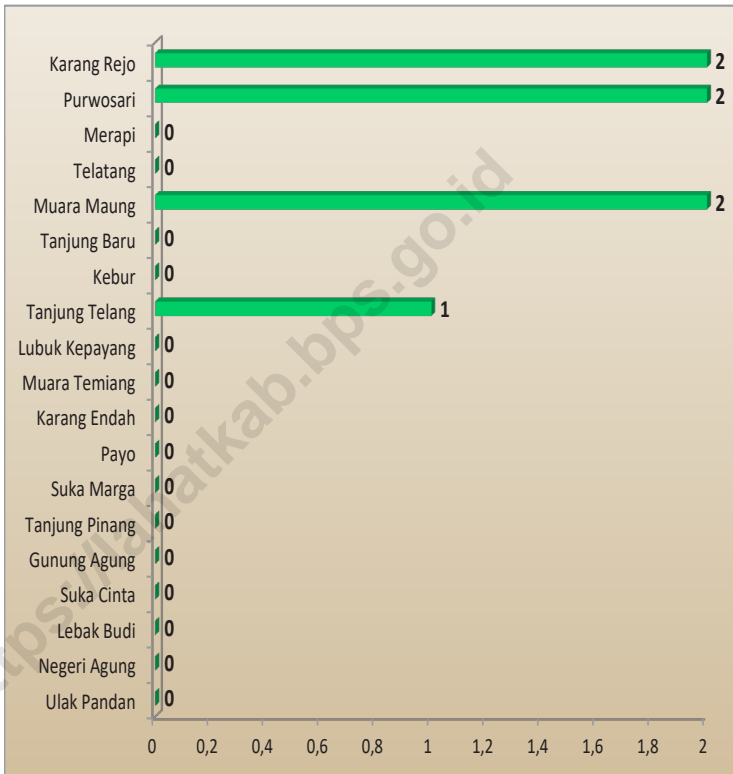
Catatan/Note: <sup>3</sup>Seluruh Raudatul Athfal (RA) berstatus swasta/All Raudatul Athfal (RA) are private

Sumber/Source: <sup>1</sup> Kementerian Pendidikan, Kebudayaan, Riset, dan Teknologi, Sistem Data Pokok Pendidikan, data semester ganjil laporan sampai dengan 30 November 2021/Ministry of Education, Culture, Research, and Technology, Basic Education Data System, odd semester report data up to 30 November 2021

<sup>2</sup> Kementerian Agama, EMIS, data semester ganjil laporan sampai dengan 17 Februari 2022/Ministry of Religious Affairs, EMIS, odd semester report data up to 17 February 2022

**Gambar 4.2**  
*Figures*

**Banyaknya Warga Penderita Kekurangan Gizi Menurut Desa/Kelurahan di Kecamatan Merapi Barat, 2021**  
*Number of People with Malnutrition by Villages/Kelurahan in Merapi Barat Subdistrict, 2021*



Sumber/Source: BPS, Pendataan Potensi Desa (Podes) 2021/BPS-Statistics Indonesia, Village Potential Data Collecting 2021



#### 4.1 PENDIDIKAN EDUCATION

**Tabel 4.1.1** Banyaknya Desa<sup>1</sup>/Kelurahan yang Memiliki Fasilitas Sekolah Menurut Tingkat Pendidikan di Kecamatan Merapi Barat, 2019–2021  
*Number of Villages<sup>1</sup>/Kelurahan Having Educational Facilities by Educational Level in Merapi Barat Subdistrict, 2019–2021*

Tingkat Pendidikan <i>Educational Level</i>	2019	2020	2021
(1)	(2)	(3)	(4)
Sekolah Dasar (SD) <i>Primary School</i>	13	13	13
Madrasah Ibtidaiyah (MI) <i>Madrasah Ibtidaiyah</i>	1	1	2
Sekolah Menengah Pertama (SMP) <i>Junior High School</i>	3	3	3
Madrasah Tsanawiyah (MTs) <i>Madrasah Tsanawiyah (MTs)</i>	1	1	1
Sekolah Menengah Atas (SMA) <i>Senior High School</i>	3	2	2
Sekolah Menengah Kejuruan (SMK) <i>Vocational High School</i>	-	-	-
Madrasah Aliyah (MA) <i>Madrasah Aliyah</i>	-	-	-
Akademi/Perguruan Tinggi <i>Academy/University</i>	-	-	-

Catatan/Note: <sup>1</sup>Desa pada tabel ini termasuk Unit Permukiman Transmigrasi (UPT) yang masih dibina oleh kementerian terkait/  
*Villages in this table include Transmigration Settlement Unit which is still fostered by the relevant ministries.*

Sumber/Source: BPS, Pendataan Potensi Desa (Podes) 2020 dan 2021/BPS-Statistics Indonesia, Village Potential Data Collecting 2020 and 2021

**Tabel** 4.1.2  
**Table**

**Jumlah Sekolah Menurut Tingkat Pendidikan di  
Kecamatan Merapi Barat, 2020/2021 dan 2021/2022**  
*Number of Schools by Educational Level in Merapi Barat  
Subdistrict, 2020/2021 and 2021/2022*

Tingkat Pendidikan <i>Educational Level</i>	Negeri/ <i>Public</i>		Swasta/ <i>Private</i>		Jumlah/ <i>Total</i>	
	2020/2021	2021/2022	2020/2021	2021/2022	2020/2021	2021/2022
(1)	(2)	(3)	(4)	(5)	(6)	(7)
Taman Kanak-Kanak (TK) <sup>1</sup> / <i>Kindergarten</i> <sup>1</sup>	-	-	9	10	9	10
Raudatul Athfal (RA) <sup>2</sup> <i>Raudatul Athfal (RA)</i> <sup>2</sup>	-	-	-	-	-	-
Sekolah Dasar (SD) <sup>1</sup> <i>Elementary Schools</i> <sup>1</sup>	12	12	-	-	12	12
Madrasah Ibtidaiyah (MI) <sup>2</sup> / <i>Madrasah</i> <i>Ibtidaiyah (MI)</i> <sup>2</sup>	-	1	-	1	-	2
Sekolah Menengah Pertama (SMP) <sup>1</sup> / <i>Junior</i> <i>High Schools</i> <sup>1</sup>	3	3	-	-	3	3
Madrasah Tsanawiyah (MTs) <sup>2</sup> / <i>Madrasah</i> <i>Tsanawiyah (MTs)</i> <sup>2</sup>	-	-	-	1	-	1
Sekolah Menengah Atas (SMA) <sup>1</sup> / <i>Senior</i> <i>High Schools</i> <sup>1</sup>	1	1	-	-	1	1
Sekolah Menengah Kejuruan (SMK) <sup>1</sup> <i>Vocational High</i> <i>Schools</i> <sup>1</sup>	-	-	-	-	-	-
Madrasah Aliyah (MA) <sup>2</sup> <i>Madrasah Aliyah (MA)</i> <sup>2</sup>	-	-	-	-	-	-

Catatan/*Note*: <sup>3</sup>Seluruh Raudatul Athfal (RA) berstatus swasta/*All Raudatul Athfal (RA) are private*

Sumber/*Source*: <sup>1</sup>Kementerian Pendidikan, Kebudayaan, Riset, dan Teknologi, Sistem Data Pokok Pendidikan, data semester ganjil laporan sampai dengan 30 November 2021/*Ministry of Education, Culture, Research, and Technology, Basic Education Data System, odd semester report data up to 30 November 2021*

<sup>2</sup>Kementerian Agama, EMIS, data semester ganjil laporan sampai dengan 17 Februari 2022/*Ministry of Religious Affairs, EMIS, odd semester report data up to 17 February 2022*

**Tabel** 4.1.3  
**Table**

**Jumlah Guru Menurut Tingkat Pendidikan di Kecamatan Merapi Barat, 2020/2021 dan 2021/2022**  
*Number of Teachers by Educational Level in Merapi Barat Subdistrict, 2020/2021 and 2021/2022*

Tingkat Pendidikan <i>Educational Level</i>	Negeri/Public		Swasta/Private		Jumlah/Total	
	2020/2021	2021/2022	2020/2021	2021/2022	2020/2021	2021/2022
(1)	(2)	(3)	(4)	(5)	(6)	(7)
Taman Kanak-Kanak (TK) <sup>1</sup> /Kindergarten <sup>1</sup>	-	-	47	45	47	45
Raudatul Athfal (RA) <sup>2</sup> <i>Raudatul Athfal (RA)</i> <sup>2</sup>	-	-	-	-	-	-
Sekolah Dasar (SD) <sup>1,3</sup> <i>Elementary Schools</i> <sup>1,3</sup>	239	231	-	-	239	231
Madrasah Ibtidaiyah (MI) <sup>2</sup> /Madrasah Ibtidaiyah (MI) <sup>2</sup>	-	26	-	15	-	41
Sekolah Menengah Pertama (SMP) <sup>1,3</sup> / <i>Junior High Schools</i> <sup>1,3</sup>	80	80	-	-	80	80
Madrasah Tsanawiyah (MTs) <sup>2</sup> /Madrasah Tsanawiyah (MTs) <sup>2</sup>	-	-	-	24	-	24
Sekolah Menengah Atas (SMA) <sup>1,3</sup> / <i>Senior High Schools</i> <sup>1,3</sup>	38	37	-	-	38	37
Sekolah Menengah Kejuruan (SMK) <sup>1,3,4</sup> <i>Vocational High Schools</i> <sup>1,3,4</sup>	-	-	-	-	-	-
Madrasah Aliyah (MA) <sup>2</sup> <i>Madrasah Aliyah (MA)</i> <sup>2</sup>	-	-	-	-	-	-

Catatan/Note: <sup>3</sup> Jumlah guru termasuk kepala sekolah dan guru/The total of teachers including headmaster and teacher.

<sup>4</sup> Guru yang mengajar di dua sekolah atau lebih dihitung di masing-masing sekolah/Teacher who taught in two schools or more counted in every school.

Sumber/Source: <sup>1</sup> Kementerian Pendidikan, Kebudayaan, Riset, dan Teknologi, Sistem Data Pokok Pendidikan, data semester ganjil laporan sampai dengan 30 November 2021/Ministry of Education, Culture, Research, and Technology, Basic Education Data System, odd semester report data up to 30 November 2021

<sup>2</sup> Kementerian Agama, EMIS, data semester ganjil laporan sampai dengan 17 Februari 2022/Ministry of Religious Affairs, EMIS, odd semester report data up to 17 February 2022

**Tabel 4.1.4**  
**Table**

**Jumlah Murid Menurut Tingkat Pendidikan di Kecamatan Merapi Barat, 2020/2021 dan 2021/2022**

*Number of Pupils by Educational Level in Merapi Barat Subdistrict, 2020/2021 and 2021/2022*

Tingkat Pendidikan <i>Educational Level</i>	Negeri/ <i>Public</i>		Swasta/ <i>Private</i>		Jumlah/ <i>Total</i>	
	2020/2021	2021/2022	2020/2021	2021/2022	2020/2021	2021/2022
(1)	(2)	(3)	(4)	(5)	(6)	(7)
Taman Kanak-Kanak (TK) <sup>1</sup> /Kindergarten <sup>1</sup>	-	-	359	375	359	375
Raudatul Athfal (RA) <sup>2</sup> Raudatul Athfal (RA) <sup>2</sup>	-	-	-	-	-	-
Sekolah Dasar (SD) <sup>1</sup> Elementary Schools <sup>1</sup>	2 450	2 406	-	-	2 450	2 406
Madrasah Ibtidaiyah (MI) <sup>2</sup> /Madrasah Ibtidaiyah (MI) <sup>2</sup>	-	231	-	275	-	506
Sekolah Menengah Pertama (SMP) <sup>1</sup> /Junior High Schools <sup>1</sup>	1 068	1 143	-	-	1 068	1 143
Madrasah Tsanawiyah (MTs) <sup>2</sup> /Madrasah Tsanawiyah (MTs) <sup>2</sup>	-	-	-	163	-	163
Sekolah Menengah Atas (SMA) <sup>1</sup> /Senior High Schools <sup>1</sup>	545	510	-	-	545	510
Sekolah Menengah Kejuruan (SMK) <sup>1</sup> Vocational High Schools <sup>1</sup>	-	-	-	-	-	-
Madrasah Aliyah (MA) <sup>2</sup> Madrasah Aliyah (MA) <sup>2</sup>	-	-	-	-	-	-

Sumber/Source: <sup>1</sup> Kementerian Pendidikan, Kebudayaan, Riset, dan Teknologi, Sistem Data Pokok Pendidikan, data semester ganjil laporan sampai dengan 30 November 2021/Ministry of Education, Culture, Research, and Technology, Basic Education Data System, odd semester report data up to 30 November 2021

<sup>2</sup> Kementerian Agama, EMIS, data semester ganjil laporan sampai dengan 17 Februari 2022/Ministry of Religious Affairs, EMIS, odd semester report data up to 17 February 2022

## 4.2 KESEHATAN

### HEALTH

**Tabel**  
*Table* **4.2.1**

**Banyaknya Desa<sup>1</sup>/Kelurahan yang Memiliki Sarana Kesehatan Menurut Jenis Sarana Kesehatan di Kecamatan Merapi Barat, 2019–2021**  
*Number of Villages<sup>1</sup>/Kelurahan Health Facilities by Type of Health Facilities in Merapi Barat Subdistrict, 2019–2021*

Jenis Sarana Kesehatan <i>Type of Health Facilities</i>	2019	2020	2021
(1)	(2)	(3)	(4)
Rumah Sakit <i>Hospital</i>	-	-	-
Rumah Sakit Bersalin <i>Maternity Hospital</i>	-	-	-
Poliklinik/Balai Pengobatan <i>Polyclinic</i>	-	-	1
Puskesmas Rawat Inap <i>Public Health Center with Inpatient Care</i>	1	1	1
Puskesmas Tanpa Rawat Inap <i>Public Health Center without Inpatient Care</i>	-	-	-
Apotek <i>Pharmacy</i>	-	-	-

Sumber/Source: BPS, Pendataan Potensi Desa (Podes) 2019–2021/BPS-Statistics Indonesia, Village Potential Data Collecting 2019–2021

**Tabel** 4.2.2  
*Table*

**Banyaknya Warga Penderita Kekurangan Gizi Menurut Desa/Kelurahan di Kecamatan Merapi Barat, 2021**  
*Number of People with Malnutrition by Villages/Kelurahan in Merapi Barat Subdistrict, 2021*

<b>Desa/Kelurahan</b> <i>Village/Kelurahan</i>	<b>2021</b>
(1)	(2)
Ulak Pandan	-
Negeri Agung	-
Lebak Budi	-
Suka Cinta	-
Gunung Agung	-
Tanjung Pinang	-
Suka Marga	-
Payo	-
Karang Endah	-
Muara Temiang	-
Lubuk Kepayang	-
Tanjung Telang	1
Kebur	-
Tanjung Baru	-
Muara Maung	2
Telatang	-
Merapi	-
Purwosari	2
Karang Rejo	2
<b>Kecamatan/Subdistrict</b>	<b>7</b>

Sumber/Source: BPS, Pendataan Potensi Desa (Podes) 2021/BPS-Statistics Indonesia, Village Potential Data Collecting 2021

### 4.3 PERUMAHAN DAN LINGKUNGAN

#### HOUSING AND ENVIRONMENT

**Tabel 4.3.1** **Banyaknya Desa/Kelurahan Menurut Sumber Air Minum Sebagian Besar Keluarga di Kecamatan Merapi Barat, 2019–2021**  
*Number of Villages/Kelurahan by Drinking Water Source of Majority Family in Merapi Barat Subdistrict, 2019–2021*

Sumber Air Minum Source of Drinking Water	2019	2020	2021
(1)	(2)	(3)	(4)
Air Kemasan Bermerk/Branded Bottled Water	-	-	-
Air Isi Ulang/Refil Water	-	-	3
Leding Dengan Meteran/Metered Piped Water	-	-	-
Leding Tanpa Meteran/Non Metered Piped Water	-	-	-
Sumur Bor atau Pompa/Artesian Well or Pumped Water	-	3	3
Sumur/Well	19	16	13
Mata Air/Spring	-	-	-
Sungai/Danau/Kolam/ Waduk/Situ/ Embung/Bendungan/River/Lake/Pond/ Reservoir/Dam	-	-	-
Air Hujan/Rainwater	-	-	-
Lainnya/Others	-	-	-

Sumber/Source: BPS, Pendataan Potensi Desa (Podes) 2019–2021/BPS-Statistics Indonesia, Village Potential Data Collecting 2019–2021

**Tabel**  
**Table** 4.3.2

**Banyaknya Keluarga Menurut Desa/Kelurahan dan Jenis Pengguna Listrik di Kecamatan Merapi Barat, 2021**  
*Number of Family by Villages/Kelurahan and Type of Electricity Consumer in Merapi Barat Subdistrict, 2021*

Desa/Kelurahan <i>Village/Kelurahan</i>	Pengguna Listrik <i>Electricity Consumer</i>			Bukan Pengguna Listrik <i>Listrik Not Electricity Consumer</i>
	PLN <i>State Electricity Company</i>	Non PLN <i>Non-State Electricity Company</i>	Jumlah <i>Total</i>	
(1)	(2)	(3)	(4)	(5)
Ulak Pandan	956	-	956	-
Negeri Agung	251	-	251	-
Lebak Budi	376	-	376	-
Suka Cinta	368	-	368	-
Gunung Agung	506	-	506	-
Tanjung Pinang	341	-	341	-
Suka Marga	259	-	259	-
Payo	416	-	416	-
Karang Endah	240	-	240	1
Muara Temiang	265	-	265	-
Lubuk Kepayang	247	-	247	-
Tanjung Telang	600	-	600	-
Kebur	592	-	592	-
Tanjung Baru	336	-	336	-
Muara Maung	410	-	410	-
Telatang	408	-	408	-
Merapi	714	-	714	-
Purwosari	234	-	234	2
Karang Rejo	115	-	115	1
<b>Kecamatan/Subdistrict</b>	<b>7 634</b>	<b>-</b>	<b>7 634</b>	<b>4</b>

Sumber/Source: BPS, Pendataan Potensi Desa (Podes) 2021/BPS-Statistics Indonesia, Village Potential Data Collecting 2021



**Tabel** 4.3.3  
*Table*

**Banyaknya Desa/Kelurahan Menurut Sumber Penerangan Jalan Utama Desa/Kelurahan di Kecamatan Merapi Barat, 2019–2021**

*Number of Villages/Kelurahan by Source of Villages/Kelurahan's Main Street Illumination in Merapi Barat Subdistrict, 2019–2021*

<b>Sumber Penerangan Jalan Utama</b> <i>Source of Main Street Illumination</i>	<b>2019</b>	<b>2020</b>	<b>2021</b>
(1)	(2)	(3)	(4)
Listrik Pemerintah/ <i>State Electricity</i>	15	16	17
Listrik Non Pemerintah/ <i>Non-State Electricity</i>	2	3	1
Non Listrik/ <i>Non-Electric</i>	-	-	1

Sumber/*Source*: BPS, Pendataan Potensi Desa (Podes) 2019–2021/*BPS-Statistics Indonesia, Village Potential Data Collecting 2019–2021*

**Tabel**  
**Table** 4.3.4

**Banyaknya Desa/Kelurahan Menurut Penggunaan Fasilitas Tempat Buang Air Besar Sebagian Besar Keluarga di Kecamatan Merapi Barat, 2019–2021**

*Number of Villages/Kelurahan by Toilet Facility Used by Majority Family in Merapi Barat Subdistrict, 2019–2021*

Fasilitas Tempat Buang Air Besar <i>Toilet Facility</i>	2019	2020	2021
(1)	(2)	(3)	(4)
<b>Jamban/Toilet</b>	19	19	19
Sendiri/Private	19	19	19
Bersama/Shared	-	-	-
Umum/Public	-	-	-
<b>Bukan Jamban/Non-Toilet</b>	-	-	-
<b>Jumlah/Total</b>	<b>19</b>	<b>19</b>	<b>19</b>

Sumber/Source: BPS, Pendataan Potensi Desa (Podes) 2019–2021/BPS-Statistics Indonesia, *Village Potential Data Collecting 2019–2021*

**Tabel** 4.3.5  
*Table*

**Banyaknya Desa/Kelurahan Menurut Jenis Bahan Bakar untuk Memasak yang Digunakan Sebagian Besar Keluarga di Kecamatan Merapi Barat, 2021**  
*Number of Villages/Kelurahan by Type of Cooking Fuel Used by Majority Family in Merapi Barat Subdistrict, 2021*

<b>Jenis Bahan Bakar untuk Memasak</b> <i>Type of Cooking Fuel</i>	<b>2021</b>
(1)	(2)
Listrik/ <i>Electric</i>	-
Elpiji 5,5 kg/ <i>Blue Gas 5.5 kg-LPG</i>	6
Elpiji 12 kg/ <i>12 kg-LPG</i>	7
Elpiji 3 kg/ <i>3 kg-LPG</i>	19
Gas Kota/ <i>City Gas</i>	-
Biogas/ <i>Biogas</i>	-
Minyak Tanah/ <i>Kerosene</i>	4
Briket/ <i>Briquettes</i>	-
Arang/ <i>Charcoal</i>	-
Kayu Bakar/ <i>Firewood</i>	17
Lainnya/ <i>Others</i>	-
<b>Jumlah/<i>Total</i></b>	<b>53</b>

Sumber/*Source*: BPS, Pendataan Potensi Desa (Podes) 2021/*BPS-Statistics Indonesia, Village Potential Data Collecting 2021*

#### 4.4 AGAMA DAN SOSIAL LAINNYA

##### RELIGION AND OTHER SOCIAL AFFAIRS

**Tabel 4.4.1** Jumlah Tempat Peribadatan Menurut Desa/Kelurahan di Kecamatan Merapi Barat, 2021  
**Table 4.4.1** Number of Worship Places by Villages/Kelurahan in Merapi Barat Subdistrict, 2021

Desa/Kelurahan Village/Kelurahan	Masjid Mosque	Mushola Pray Room	Gereja Protestan Protestant Church	Gereja Katholik Catholic Church	Pura Temple	Vihara
(1)	(2)	(3)	(4)	(5)	(6)	(7)
Ulak Pandan	1	2	-	-	-	-
Negeri Agung	1	1	-	-	-	-
Lebak Budi	2	2	-	-	-	-
Suka Cinta	1	-	-	-	-	-
Gunung Agung	1	-	-	-	-	-
Tanjung Pinang	1	-	-	-	-	-
Suka Marga	1	-	-	-	-	-
Payo	1	-	-	-	-	-
Karang Endah	1	-	-	-	-	-
Muara Temiang	1	-	-	-	-	-
Lubuk Kepayang	1	-	-	-	-	-
Tanjung Telang	1	1	-	-	-	-
Kebur	2	-	-	-	-	-
Tanjung Baru	1	1	-	-	-	-
Muara Maung	1	-	-	-	-	-
Telatang	1	-	-	-	-	-
Merapi	3	2	-	-	-	-
Purwosari	3	4	1	-	-	-
Karang Rejo	1	3	-	-	-	-
<b>Kecamatan/Subdistrict</b>	<b>25</b>	<b>16</b>	<b>1</b>	<b>-</b>	<b>-</b>	<b>-</b>

Sumber/Source: BPS, Pendataan Potensi Desa (Podes) 2021/BPS-Statistics Indonesia, Village Potential Data Collecting 2021

**Tabel**  
**Table** 4.4.2

**Banyaknya Kejadian Bencana Alam Menurut Desa/  
Kelurahan dan Jenis Bencana Alam di Kecamatan Merapi  
Barat, 2021**

*Number of Natural Disaster Events by Villages/Kelurahan and  
Type of Natural Disaster in Merapi Barat Subdistrict, 2021*

<b>Desa/Kelurahan</b> <i>Village/Kelurahan</i>	<b>Gempa Bumi</b> <i>Earthquake</i>	<b>Tsunami</b> <i>Tsunami</i>	<b>Gunung Meletus</b> <i>Volcanic Eruption</i>	<b>Tanah Longsor</b> <i>Landslide</i>
(1)	(2)	(3)	(4)	(5)
Ulak Pandan	-	-	-	-
Negeri Agung	-	-	-	-
Lebak Budi	-	-	-	-
Suka Cinta	-	-	-	-
Gunung Agung	-	-	-	-
Tanjung Pinang	-	-	-	-
Suka Marga	-	-	-	-
Payo	-	-	-	-
Karang Endah	-	-	-	-
Muara Temiang	-	-	-	-
Lubuk Kepayang	-	-	-	-
Tanjung Telang	-	-	-	-
Kebur	-	-	-	-
Tanjung Baru	-	-	-	-
Muara Maung	-	-	-	-
Telatang	-	-	-	-
Merapi	-	-	-	-
Purwosari	-	-	-	-
Karang Rejo	-	-	-	-
<b>Kecamatan/Subdistrict</b>	-	-	-	-

Lanjutan Tabel/*Continued Table* 4.4.2

<b>Desa/Kelurahan</b> <i>Village/Kelurahan</i>	<b>Banjir</b> <i>Floods</i>	<b>Banjir Bandang</b> <i>Flash Floods</i>	<b>Kekeringan</b> <i>Drought</i>	<b>Kebakaran Hutan dan Lahan</b> <i>Forest and Land Fires</i>
(1)	(6)	(7)	(8)	(9)
Ulak Pandan	-	-	-	-
Negeri Agung	-	-	-	-
Lebak Budi	-	-	-	-
Suka Cinta	-	-	-	-
Gunung Agung	-	-	-	-
Tanjung Pinang	-	-	-	-
Suka Marga	-	-	-	-
Payo	-	-	-	-
Karang Endah	-	-	-	-
Muara Temiang	-	-	-	-
Lubuk Kepayang	-	-	-	-
Tanjung Telang	-	-	-	-
Kebur	-	-	-	-
Tanjung Baru	-	-	-	-
Muara Maung	1	-	-	-
Telatang	-	-	-	-
Merapi	-	-	-	-
Purwosari	-	-	-	-
Karang Rejo	-	-	-	-
<b>Kecamatan/Subdistrict</b>	<b>1</b>	<b>-</b>	<b>-</b>	<b>-</b>

Lanjutan Tabel/*Continued Table 4.4.2*

<b>Desa/Kelurahan</b> <i>Village/Kelurahan</i>	<b>Angin Puyuh/ Puting Beliung/ Topan</b> <i>Tornado/Typhoon</i>	<b>Gelombang Pasang</b> <i>Tidal Wave</i>	<b>Abrasi</b> <i>Abrasion</i>
(1)	(10)	(11)	(12)
Ulak Pandan	-	-	-
Negeri Agung	-	-	-
Lebak Budi	-	-	-
Suka Cinta	-	-	-
Gunung Agung	-	-	-
Tanjung Pinang	-	-	-
Suka Marga	-	-	-
Payo	-	-	-
Karang Endah	-	-	-
Muara Temiang	-	-	-
Lubuk Kepayang	-	-	-
Tanjung Telang	-	-	-
Kebur	-	-	-
Tanjung Baru	-	-	-
Muara Maung	-	-	-
Telatang	-	-	-
Merapi	-	-	-
Purwosari	-	-	-
Karang Rejo	-	-	-
<b>Kecamatan/Subdistrict</b>	-	-	-

Sumber/*Source*: BPS, Pendataan Potensi Desa (Podes) 2021/*BPS-Statistics Indonesia, Village Potential Data Collecting 2021*

**Tabel** 4.4.3  
**Table**

**Banyaknya Korban Jiwa Akibat Bencana Alam Menurut Desa/Kelurahan dan Jenis Bencana Alam di Kecamatan Merapi Barat, 2021**

*Number of Fatalities Due to Natural Disasters by Villages/  
Kelurahan and Type of Natural Disaster in Merapi Barat  
Subdistrict, 2021*

<b>Desa/Kelurahan</b> <i>Village/Kelurahan</i>	<b>Gempa Bumi</b> <i>Earthquake</i>	<b>Tsunami</b> <i>Tsunami</i>	<b>Gunung Meletus</b> <i>Volcanic Eruption</i>	<b>Tanah Longsor</b> <i>Landslide</i>
(1)	(2)	(3)	(4)	(5)
Ulak Pandan	-	-	-	-
Negeri Agung	-	-	-	-
Lebak Budi	-	-	-	-
Suka Cinta	-	-	-	-
Gunung Agung	-	-	-	-
Tanjung Pinang	-	-	-	-
Suka Marga	-	-	-	-
Payo	-	-	-	-
Karang Endah	-	-	-	-
Muara Temiang	-	-	-	-
Lubuk Kepayang	-	-	-	-
Tanjung Telang	-	-	-	-
Kebur	-	-	-	-
Tanjung Baru	-	-	-	-
Muara Maung	-	-	-	-
Telatang	-	-	-	-
Merapi	-	-	-	-
Purwosari	-	-	-	-
Karang Rejo	-	-	-	-
<b>Kecamatan/Subdistrict</b>	-	-	-	-



Lanjutan Tabel/*Continued Table 4.4.3*

<b>Desa/Kelurahan</b> <i>Village/Kelurahan</i>	<b>Banjir</b> <i>Floods</i>	<b>Banjir Bandang</b> <i>Flash Floods</i>	<b>Kekeringan</b> <i>Drought</i>	<b>Kebakaran Hutan dan Lahan</b> <i>Forest and Land Fires</i>
(1)	(6)	(7)	(8)	(9)
Ulak Pandan	-	-	-	-
Negeri Agung	-	-	-	-
Lebak Budi	-	-	-	-
Suka Cinta	-	-	-	-
Gunung Agung	-	-	-	-
Tanjung Pinang	-	-	-	-
Suka Marga	-	-	-	-
Payo	-	-	-	-
Karang Endah	-	-	-	-
Muara Temiang	-	-	-	-
Lubuk Kepayang	-	-	-	-
Tanjung Telang	-	-	-	-
Kebur	-	-	-	-
Tanjung Baru	-	-	-	-
Muara Maung	-	-	-	-
Telatang	-	-	-	-
Merapi	-	-	-	-
Purwosari	-	-	-	-
Karang Rejo	-	-	-	-
<b>Kecamatan/Subdistrict</b>	-	-	-	-

Lanjutan Tabel/*Continued Table* 4.4.3

<b>Desa/Kelurahan</b> <i>Village/Kelurahan</i>	<b>Angin Puyuh/ Puting Beliung/ Topan</b> <i>Tornado/Typhoon</i>	<b>Gelombang Pasang</b> <i>Tidal Wave</i>	<b>Abrasi</b> <i>Abrasion</i>
(1)	(10)	(11)	(12)
Ulak Pandan	-	-	-
Negeri Agung	-	-	-
Lebak Budi	-	-	-
Suka Cinta	-	-	-
Gunung Agung	-	-	-
Tanjung Pinang	-	-	-
Suka Marga	-	-	-
Payo	-	-	-
Karang Endah	-	-	-
Muara Temiang	-	-	-
Lubuk Kepayang	-	-	-
Tanjung Telang	-	-	-
Kebur	-	-	-
Tanjung Baru	-	-	-
Muara Maung	-	-	-
Telatang	-	-	-
Merapi	-	-	-
Purwosari	-	-	-
Karang Rejo	-	-	-
<b>Kecamatan/Subdistrict</b>	-	-	-

Sumber/*Source*: BPS, Pendataan Potensi Desa (Podes) 2021/*BPS-Statistics Indonesia, Village Potential Data Collecting 2021*

**Tabel 4.4.4**  
Table

**Keberadaan Fasilitas/Upaya Antisipasi/Mitigasi Bencana Alam Menurut Desa/Kelurahan di Kecamatan Merapi Barat, 2021**

*Existence of Facilities/Efforts for Anticipation/Mitigation of Natural Disasters by Villages/Kelurahan by Villages/Kelurahan in Merapi Barat Subdistrict, 2021*

<b>Desa/Kelurahan</b> <i>Village/Kelurahan</i>	<b>Sistem Peringatan Dini Bencana Alam</b> <i>Natural Disaster Early Warning System</i>	<b>Sistem Peringatan Dini Khusus Tsunami</b> <i>Tsunami Early Warning System</i>	<b>Perlengkapan Keselamatan</b> <i>Safety Equipment</i>
(1)	(2)	(3)	(4)
Ulak Pandan	Tidak Ada	Tidak Ada	Tidak Ada
Negeri Agung	Tidak Ada	Tidak Ada	Tidak Ada
Lebak Budi	Tidak Ada	Tidak Ada	Tidak Ada
Suka Cinta	Tidak Ada	Tidak Ada	Tidak Ada
Gunung Agung	Tidak Ada	Tidak Ada	Tidak Ada
Tanjung Pinang	Tidak Ada	Tidak Ada	Tidak Ada
Suka Marga	Tidak Ada	Tidak Ada	Tidak Ada
Payo	Tidak Ada	Tidak Ada	Tidak Ada
Karang Endah	Tidak Ada	Tidak Ada	Tidak Ada
Muara Temiang	Tidak Ada	Tidak Ada	Tidak Ada
Lubuk Kepayang	Tidak Ada	Tidak Ada	Tidak Ada
Tanjung Telang	Ada	Tidak Ada	Tidak Ada
Kebur	Tidak Ada	Tidak Ada	Tidak Ada
Tanjung Baru	Tidak Ada	Tidak Ada	Tidak Ada
Muara Maung	Tidak Ada	Tidak Ada	Tidak Ada
Telatang	Tidak Ada	Tidak Ada	Tidak Ada
Merapi	Tidak Ada	Tidak Ada	Tidak Ada
Purwosari	Tidak Ada	Tidak Ada	Tidak Ada
Karang Rejo	Tidak Ada	Tidak Ada	Tidak Ada

Lanjutan Tabel/*Continued Table 4.4.4*

Desa/Kelurahan <i>Village/Kelurahan</i>	Rambu-Rambu dan Jalur Evakuasi Bencana <i>Sign and Evacuation Route</i>	Pembuatan, Perawatan, atau Normalisasi: Sungai, Kanal, Tanggul, Parit, Drainase, Waduk, Pantai, dll <i>Manufacture, Maintenance, or Normalization: Rivers, Canals, Embankment, etc</i>
(1)	(5)	(6)
Ulak Pandan	Tidak Ada	Tidak Ada
Negeri Agung	Tidak Ada	Tidak Ada
Lebak Budi	Tidak Ada	Tidak Ada
Suka Cinta	Tidak Ada	Tidak Ada
Gunung Agung	Tidak Ada	Tidak Ada
Tanjung Pinang	Tidak Ada	Tidak Ada
Suka Marga	Tidak Ada	Tidak Ada
Payo	Tidak Ada	Tidak Ada
Karang Endah	Tidak Ada	Ada
Muara Temiang	Tidak Ada	Tidak Ada
Lubuk Kepayang	Tidak Ada	Tidak Ada
Tanjung Telang	Tidak Ada	Tidak Ada
Kebur	Tidak Ada	Tidak Ada
Tanjung Baru	Tidak Ada	Tidak Ada
Muara Maung	Tidak Ada	Tidak Ada
Telatang	Tidak Ada	Tidak Ada
Merapi	Tidak Ada	Tidak Ada
Purwosari	Tidak Ada	Tidak Ada
Karang Rejo	Tidak Ada	Tidak Ada

Sumber/*Source*: BPS, Pendataan Potensi Desa (Podes) 2021/*BPS-Statistics Indonesia, Village Potential Data Collecting 2021*

**Tabel** 4.4.5  
**Table**

**Banyaknya Desa/Kelurahan yang Memiliki Kelompok Kegiatan Olahraga Menurut Jenis Olahraga dan Ketersediaan Fasilitas/Lapangan Olahraga di Kecamatan Merapi Barat, 2021**

*Number of Villages/Kelurahan Having Sport Activities Groups by Type of Sport and Availability of Sport Facilities/Fields in Merapi Barat Subdistrict, 2021*

Jenis Olahraga <i>Type of Sport</i>	Kondisi Fasilitas/Lapangan Olahraga <i>Condition of Sport Facilities/Fields</i>			Tidak Ada Fasilitas/ Lapangan Olahraga <i>No Sport Facilities/Fields</i>
	Baik	Rusak Sedang	Rusak Parah	
(1)	(2)	(3)	(4)	(5)
Sepak Bola/ <i>Soccer</i>	4	-	-	15
Bola Voli/ <i>Volley Ball</i>	19	-	-	-
Bulu Tangkis/ <i>Badminton</i>	12	-	-	7
Bola Basket/ <i>Basket Ball</i>	-	1	-	18
Tenis Lapangan/ <i>Court Tennis</i>	1	-	-	18
Tenis Meja/ <i>Table Tennis</i>	7	-	-	12
Futsal/ <i>Futsal</i>	4	-	-	15
Renang/ <i>Swimming</i>	-	-	-	19
Bela Diri/ <i>Martial Arts</i>	1	-	-	18
Bilyard/ <i>Billiards</i>	1	-	-	18
Fitnes, Aerobik, dll/ <i>Fitness, Aerobics, etc</i>	1	-	-	18
Lainnya/ <i>Others</i>	-	-	-	19

Sumber/Source: BPS, Pendataan Potensi Desa (Podes) 2021/BPS-Statistics Indonesia, Village Potential Data Collecting 2021

05

**PERTANIAN**  
**AGRICULTURE**

**PRODUKSI PERKEBUNAN MENURUT JENIS  
TANAMAN TAHUN 2021**



Kelapa  
Sawit  
23,02  
ribu/ton



Keret  
26,27  
ribu/ton



Kelapa  
0,33  
ribu/ton



Kopi  
21,60  
ribu/ton



Kakao  
2,08  
ribu/ton



Tembakau  
0,03  
ribu/ton



**PENJELASAN TEKNIS**

1. Lahan sawah adalah lahan pertanian yang berpetak-petak dan dibatasi oleh pematang (galengan), saluran untuk menahan/ menyalurkan air, yang biasanya ditanami padi sawah tanpa memandang dari mana diperoleh atau status lahan tersebut, Lahan yang dimaksud termasuk lahan yang terdaftar di Pajak Bumi Bangunan, luran Pembangunan Daerah, lahan bengkok, lahan serobotan, lahan rawa yang ditanami padi dan lahan bekas tanaman,an yang telah dijadikan sawah, baik yang ditanami padi, palawija atau tanaman semusim lainnya.
2. Data pokok tanaman pangan yang dikumpulkan adalah luas panen dan produktivitas (hasil per hektar), Produksi tanaman pangan merupakan hasil perkalian antara luas panen dengan produktivitas, Pengumpulan data luas panen dilakukan setiap bulan dengan pendekatan area kecamatan di seluruh wilayah Indonesia, Pengumpulan data produktivitas dilakukan melalui pengukuran langsung pada plot ubinan berukuran 2½ m x 2½ m, Pengumpulan data produktivitas dilakukan setiap subround (empat bulanan) pada waktu panen petani,

**TECHNICAL NOTES**

1. *Wetland is agricultural land that separated by small dykes to resist water, where the main crop is usually wetland paddy without considering where it is got from or the status of the land, It,cludes the land that is registered at land,come tax office, regional development contribution, 'bengkok' land, illegal ownership, swamps for rice cultivation, and annual crop land mark that has been used as rice field, which are both planted with paddy, secondary crops or the other seasonal crops*
2. *The main food crops data collected consists of harvested area and productivity (yield per hectare), Food crops production is generated by harvested area multiplied by productivity, The harvested area data is collected every month using sub district area approach, all sub district Indonesia, The productivity data collection is conducted by a direct measurement, 2½m x 2½m crop cutting plot, The productivity measurement is conducted, every subround (four monthly) at the time when farmers are harvesting their crops,*



1. Data produksi padi dan palawija yang disajikan adalah dalam kualitas: gabah kering giling (padi), pipilan kering (jagung), biji kering (kedelai dan kacang tanah), dan umbi basah (ubi kayu dan ubi jalar).
  2. T22, Berdasarkan Undang-Undang No, 41 Tahun 1999 tentang Kehutanan, kawasan hutan dibagi ke dalam kelompok Hutan Konservasi, Hutan Lindung, dan Hutan Produksi.
  3. Tanaman sayuran dan buah-buahan semusim
    - Tanaman sayuran semusim adalah tanaman sumber vitamin, garam mineral dan lain-lain yang dikonsumsi dari bagian tanaman yang berupa daun, bunga, buah, dan umbinya, yang berumur kurang dari satu,.
    - Tanaman buah-buahan semusim adalah tanaman sumber vitamin, garam mineral, dan lain-lain yang dikonsumsi dari bagian tanaman yang berupa buah, berumur kurang dari satu,, tidak berbentuk pohon/rumpun tetapi menjalar dan berbatang lunak.
  4. Tanaman biofarmaka adalah tanaman yang bermanfaat untuk obat-obatan, kosmetik, dan kesehatan yang dikonsumsi atau digunakan dari bagian-bagian tanaman seperti daun, batang, buah, umbi (rimpang) ataupun akar.
1. *Production of paddy and crops data are presented, the form of: dry unhusked rice (paddy), dry loose maize (maize), dry shells crops (soybeans and peanuts), and fresh roots (cassava and sweet potatoes).*
  2. *In accordance to the Act on Forestry No 41/1999, forest area is categorized as Conservation Forest, Protection Forest and Production Forest.*
  3. *Seasonal vegetable and fruit plants*
    - *Seasonal vegetable plants are plants which are the Sources of vitamin, mineral salt, etc, consumed from the part of the plant, the form of leaf, flower, fruit, and root with the age of less than one year.*
    - *Seasonal fruit plants are plants which are the Sources of vitamin, mineral salt, etc, consumed from the part of the plant, the form of fruits, These plants are creeps with the age of less than one year.*
  4. *Medicinal plants are plants which are useful for medicine, It is consumed from part of the plant such as leaf, flower, fruit, tuber, and root.*

## ULASAN

## DESCRIPTION

Kecamatan Merapi Barat memiliki hasil sumber daya alam pertanian yang cukup banyak. Mulai dari hortikultura, sayuran, buah-buahan, perkebunan hingga biofarmaka. Kecamatan Merapi Barat memiliki variasi pertanian yang cukup beragam. Produksi Kangkung di tahun 2021 di Kecamatan Merapi Barat adalah sebesar 941 kuintal. Dan produksi terung di tahun tersebut juga sekitar 433 kuintal di Kecamatan Merapi Barat.

Sedangkan untuk tanaman biofarmaka di Kecamatan Merapi Barat dapat dilihat di dalam gambar 5.1. Melalui gambar tersebut dapat terlihat produksi tanaman biofarmaka di Kecamatan Merapi Barat pada tahun 2020 dan 2021. Produksi tertinggi di Kecamatan Merapi Barat yaitu Jahe sebesar 9.100 kg.

Produksi Buah-buahan di Kecamatan Merapi Barat didominasi dengan jenis buah durian, pisang, rambutan, dan pepaya. Produksi buah durian di kecamatan Merapi Barat adalah sebesar 292 kuintal di tahun 2021. Sedangkan untuk buah pisang di tahun 2021 produksinya sebesar 287 kuintal. Durian, pisang, dan rambutan mengalami penurunan dibandingkan tahun 2020. Akan tetapi, pepaya mengalami kenaikan pada tahun 2021.

*Merapi Barat Subdistrict has quite a lot of agricultural natural resources. Starting from horticulture, vegetables, fruits, plantations to biopharmaceuticals. Merapi Barat Subdistrict has quite a variety of agricultural variations. Kangkong production in 2021 Merapi Barat Subdistrict is 941 quintal. And Eggplant production, that year was also around 433 quintal in Merapi Barat Subdistrict.*

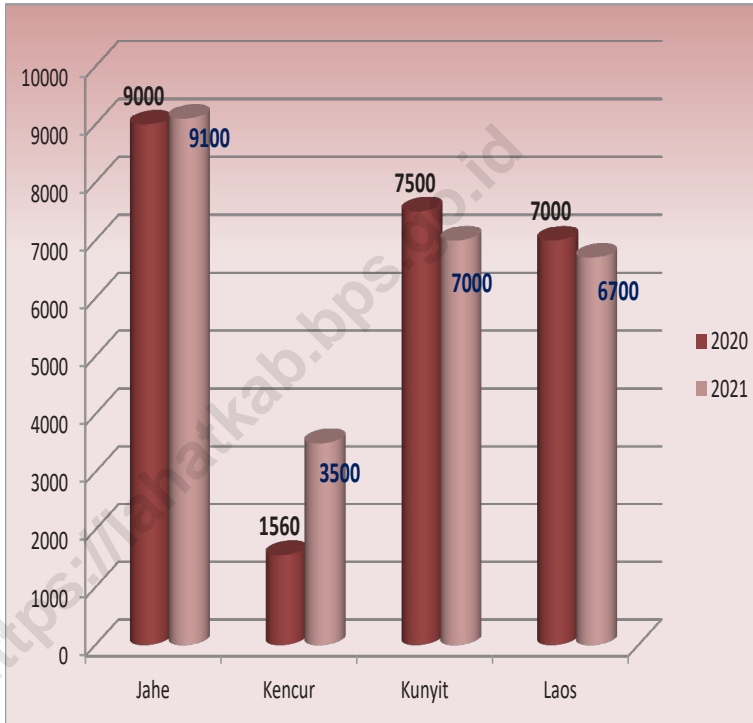
*As for the biopharmaca plant, Merapi Barat Subdistrict, it can be seen, Figure 5.1. Through this picture, it can be seen that the production of biopharmaca plants, Merapi Barat Subdistrict in 2020 and 2021. The production of Ginger as the highest production biopharmaca plant in Merapi Barat Subdistrict as many as 9,100 kg.*

*Fruit production in Merapi Barat Subdistrict is dominated by durian, banana, rambutan, and papaya. Durian production in Merapi Barat Subdistrict was 292 quintal in 2021. As for bananas in 2021, the production is 287 quintal. Durian, Banana, and Rambutan have decreased compare to 2020. However papaya has increased in 2021.*

**Gambar** 5.1  
**Figures**

**Produksi Tanaman Biofarmaka Menurut Jenis Tanaman di Kecamatan Merapi Barat (ha), 2021**

*Production of Medicinal Plants by Kind of Plant in Merapi Barat Subdistrict (kg), 2018–2021*

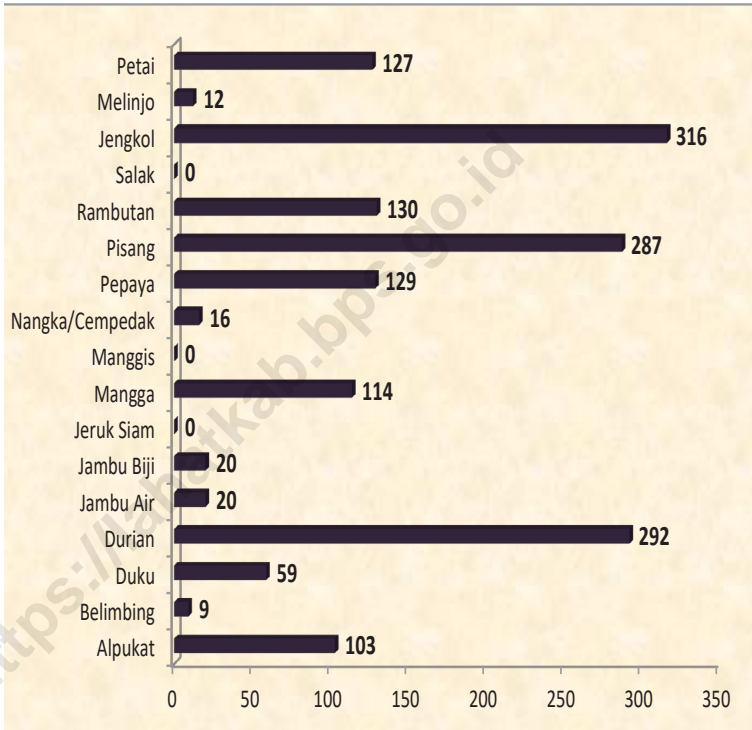


Sumber/Source: BPS, Statistik Pertanian Hortikultura SPH-BST/BPS-Statistics Indonesia, Agricultural Statistic for Horticulture SPH-BST

**Gambar 5.2**  
**Figures**

**Produksi Buah-buahan dan Sayuran Tahunan Menurut Jenis Tanaman di Kecamatan Merapi Barat (kuintal), 2021**

*Production of Annual Fruits and Vegetables by Kind of Plant in Merapi Barat Subdistrict (quintal), 2021*



Sumber/Source: BPS, Statistik Pertanian Hortikultura SPH-TBF/BPS-Statistics Indonesia, Agricultural Statistic for Horticulture SPH-TBF

**Tabel**  
**Table** 5.1

**Luas Panen Tanaman Sayuran dan Buah-buahan Semusim Menurut Jenis Tanaman di Kecamatan Merapi Barat (ha), 2018–2021**

*Harvested Area of Seasonal Vegetables and Fruits by Kind of Plant in Merapi Barat Subdistrict (ha), 2018–2021*

Jenis Tanaman <i>Kind of Plants</i>	2018	2019	2020	2021*
(1)	(2)	(3)	(4)	(5)
<b>Sayuran/Vegetables:</b>				
Bawang Merah/ <i>Shallots</i>	-	-	-	-
Bawang Putih/ <i>Garlic</i>	-	-	-	-
Bayam/ <i>Soinach</i>	7	7	7	11
Cabai Besar/ <i>Chili/Big Chili</i>	1	2	1	4
Cabai Rawit/ <i>Chili/Cayenne Pepper</i>	2	2	3	2
Kacang Panjang/ <i>Yarldlong Bean</i>	3	2	5	8
Kangkung/ <i>Kangkong</i>	7	7	7	10
Kentang/ <i>Potato</i>	-	-	-	-
Kubis/ <i>Cabbage</i>	-	-	-	-
Terung/ <i>Eggplant</i>	4	2	4	9
<b>Buah–buahan/Fruits:</b>				
Blewah/ <i>Cantalaupe</i>	-	-	-	-
Melon/ <i>Melon</i>	-	-	-	-

Sumber/Source: BPS, Statistik Pertanian Hortikultura SPH-SBS/BPS-Statistics Indonesia, *Agricultural Statistic for Horticulture SPH-SBS*

**Tabel**  
**Table** 5.2

**Produksi Tanaman Sayuran dan Buah-buahan Semusim Menurut Jenis Tanaman di Kecamatan Merapi Barat (kuintal), 2018–2021**

*Production of Seasonal Vegetables and Fruits by Kind of Plant in Merapi Barat Subdistrict (quintal), 2018–2021*

Jenis Tanaman Kind of Plants	2018	2019	2020	2021 <sup>x</sup>
(1)	(2)	(3)	(4)	(5)
<b>Sayuran/Vegetables:</b>				
Bawang Merah/ Shallots	-	-	-	-
Bawang Putih/ Garlic	-	-	-	-
Bayam/ Soinach	157	158	169	261
Cabai Besar/ Chili/ Big Chili	41	81	64	95
Cabai Rawit/ Chili/ Cayenne Pepper	108	191	49	54
Kacang Panjang/ Yardlong Bean	85	102	143	195
Kangkung/ Kangkong	652	635	660	941
Kentang/ Potato	-	-	-	-
Kubis/ Cabbage	-	-	-	-
Terung/ Eggplant	147	416	432	433
<b>Buah–buahan/Fruits:</b>				
Blewah/ Cantalaupe	-	-	-	-
Melon/ Melon	-	-	-	-

Sumber/Source: BPS, Statistik Pertanian Hortikultura SPH-SBS/BPS-Statistics Indonesia, Agricultural Statistic for Horticulture SPH-SBS

**Tabel**  
**Table** 5.3

**Luas Panen Tanaman Biofarmaka Menurut Jenis Tanaman di Kecamatan Merapi Barat (m<sup>2</sup>), 2018–2021**

*Harvested Area of Medicinal Plants by Kind of Plant in Merapi Barat Subdistrict (m<sup>2</sup>), 2018–2021*

Jenis Tanaman <i>Kind of Plants</i>	2018	2019	2020	2021 <sup>x</sup>
(1)	(2)	(3)	(4)	(5)
<i>Jahe/Ginger</i>	6 000	6 500	6 000	6 500
<i>Kencur/East Indian Galangal</i>	1 100	1 200	1 560	3 000
<i>Kunyit/Turmeric</i>	1 000	1 800	2 500	5 000
<i>Laos/Lengkuas/Galanga</i>	2 000	2 000	2 100	4 500

Sumber/Source: BPS, Statistik Pertanian Hortikultura SPH-TBF/BPS-Statistics Indonesia, *Agricultural Statistic for Horticulture SPH-TBF*

**Tabel**  
**Table** 5.4

**Produksi Tanaman Biofarmaka Menurut Jenis Tanaman di Kecamatan Merapi Barat (kg), 2018–2021**

*Production of Medicinal Plants by Kind of Plant in Merapi Barat Subdistrict (kg), 2018–2021*

Jenis Tanaman <i>Kind of Plants</i>	2018	2019	2020	2021 <sup>x</sup>
(1)	(2)	(3)	(4)	(5)
Jahe/ <i>Ginger</i>	7 500	9 600	9 000	9 100
Kencur/ <i>East Indian Galangal</i>	800	4 800	1 560	3 500
Kunyit/ <i>Turmeric</i>	3 000	9 000	7 500	7 000
Laos/ <i>Lengkuas/Galanga</i>	7 000	14 000	7 000	6 700

Sumber/Source: BPS, Statistik Pertanian Hortikultura SPH-TBF/BPS-Statistics Indonesia, Agricultural Statistic for Horticulture SPH-TBF



**Tabel 5.5**  
**Table**

**Luas Panen Tanaman Hias Menurut Jenis Tanaman di Kecamatan Merapi Barat (m<sup>2</sup>), 2018–2021**  
*Harvested Area of Ornamental Plants by Kind of Plant in Merapi Barat Subdistrict (m<sup>2</sup>), 2018–2021*

Jenis Tanaman <i>Kind of Plants</i>	2018	2019	2020	2021 <sup>x</sup>
(1)	(2)	(3)	(4)	(5)
Anggrek/ <i>Orchid</i>	-	-	-	-
Krisan/ <i>Chrysantemum</i>	-	-	-	-
Mawar/ <i>Rose</i>	-	-	-	-
Sedap Malam/ <i>Tuberose</i>	-	-	-	-

Sumber/Source: BPS, Statistik Pertanian Hortikultura SPH-TH/BPS-Statistics Indonesia, *Agricultural Statistik for Horticulture SPH-TH*

**Tabel 5.6**  
**Table**

**Produksi Tanaman Hias Menurut Jenis Tanaman di Kecamatan Merapi Barat (tangkai), 2018–2021**  
*Production of Ornamental Plants by Kind of Plant in Merapi Barat Subdistrict (stalks), 2018–2021*

Jenis Tanaman <i>Kind of Plants</i>	2018	2019	2020	2021 <sup>x</sup>
(1)	(2)	(3)	(4)	(5)
Anggrek/ <i>Orchid</i>	-	-	-	-
Krisan/ <i>Chrysantemum</i>	-	-	-	-
Mawar/ <i>Rose</i>	-	-	-	-
Sedap Malam/ <i>Tuberose</i>	-	-	-	-

Sumber/Source: BPS, Statistik Pertanian Hortikultura SPH-TH/BPS-Statistics Indonesia, *Agricultural Statistik for Horticulture SPH-TH*

**Tabel 5.7**  
**Table**

**Produksi Buah-Buahan dan Sayuran Tahunan Menurut Jenis Tanaman di Kecamatan Merapi Barat (kuintal), 2018–2021**

*Production of Annual Fruits and Vegetables by Kind of Plant in Merapi Barat Subdistrict (quintal), 2018–2021*

Jenis Tanaman <i>Kind of Plants</i>	2018	2019	2020	2021 <sup>x</sup>
(1)	(2)	(3)	(4)	(5)
<b>Buah–Buahan/Fruits:</b>				
Alpukat/ <i>Avocado</i>	28	27	28	103
Belimbing/ <i>Star Fruit</i>	9	54	-	9
Duku/Langsar/Kokosan/ <i>Duku</i>	639	196	87	59
Durian/ <i>Durian</i>	846	198	758	292
Jambu Air/ <i>Rose Apple</i>	31	81	20	20
Jambu Biji/ <i>Guava</i>	71	21	17	20
Jeruk Siam/Kepron/ <i>Orange/Tangerine</i>	-	-	-	-
Mangga/ <i>Mango</i>	153	277	100	114
Manggis/ <i>Mangosteen</i>	109	44	54	-
Nangka/Cempedak/ <i>Jack Fruit</i>	327	102	121	16
Pepaya/ <i>Papaya</i>	232	331	111	129
Pisang/ <i>Banana</i>	563	824	401	287
Rambutan/ <i>Rambutan</i>	463	152	189	130
Salak/ <i>Snakefruit</i>	-	-	-	-
<b>Sayuran/Vegetables:</b>				
Jengkol/ <i>Jengkol</i>	...	...	139	316
Melingo/Gnetum / <i>Melino</i>	...	...	23	12
Petai/ <i>Twisted Cluster Bean</i>	...	...	123	127

Catatan/Note: ...=data tidak tersedia/ *data not available*

Sumber/Source: BPS, Statistik Pertanian Hortikultura SPH-BST/BPS-Statistics Indonesia, *Agricultural Statistic for Horticulture SPH-BST*

**06**

**PARIWISATA, TRANSPORTASI, DAN KOMUNIKASI**  
*TOURISM, TRANSPORTATION, AND COMMUNICATION*

**PANJANG JALAN**  
**DIKABUPATEN LAHAT**

**1.339,15 KM2**

**KONDISI JALAN**  
**DIKABUPATEN LAHAT**

**RUSAK BERAT 261,27 KM2**

**RUSAK 297,36 KM2**

**SEDANG 329,63 KM2**

**BAIK 450,89 KM2**



**PENJELASAN TEKNIS**

*TECHNICAL NOTES*

- |   |   |
|---|---|
| <p>1. Kendaraan bermotor adalah setiap kendaraan yang digerakkan oleh peralatan teknik yang ada pada kendaraan tersebut, biasanya digunakan untuk angkutan orang atau barang di atas jalan raya selain kendaraan yang berjalan di atas rel. Kendaraan bermotor yang dicatat adalah semua jenis kendaraan kecuali kendaraan bermotor TNI/Polri dan Korps Diplomatik.</p> | <p>1. <i>are any kind of vehicles motorized by machine set up in those vehicles, they are usually used for transporting peoples or goods on roads except vehicles moving along a railway line. The data cover all kinds of motor vehicles except those belong to Indonesia Army Force Indonesian State Police and Diplomatic Corps.</i></p> |
| <p>2. Mobil penumpang adalah setiap kendaraan bermotor yang dilengkapi dengan tempat duduk untuk sebanyak-banyaknya delapan orang, tidak termasuk tempat duduk untuk pengemudi, baik dilengkapi atau tidak dilengkapi bagasi.</p>   | <p>2. <i>Passenger cars are any motor vehicles with no more than eight seats, excluding seat for driver, it can be with or without hoot</i></p>   |
| <p>3. Mobil bis adalah setiap kendaraan bermotor yang dilengkapi dengan tempat duduk untuk lebih dari delapan orang, tidak termasuk tempat duduk untuk pengemudi, baik dilengkapi atau tidak dilengkapi bagasi</p>  | <p>3. <i>Buses are large passenger cars having seats for more than eight passengers, excluding seat for driver, it can be with or without hoot.</i></p>   |
| <p>4. Mobil truk adalah setiap kendaraan bermotor yang digunakan untuk angkutan barang, selain mobil penumpang, mobil bis dan kendaraan bermotor roda dua.</p>  | <p>4. <i>Trucks are any motor vehicles used to transport goods excluding passenger cars, buses, and motorcycles.</i></p>  |

5. Kereta api adalah kendaraan dengan tenaga gerak (listrik, diesel atau tenaga uap) yang berjalan sendiri maupun dirangkaikan dengan kendaraan lain, yang akan atau sedang bergerak di atas rel, terdiri dari kereta penumpang dan kereta barang
  6. Kantor Pos adalah tempat pemberi pelayanan komunikasi tertulis dan atau surat elektronik, layanan paket, layanan logistik, layanan transaksi keuangan, dan layanan keagenan pos untuk kepentingan umum. Rumah pos berfungsi sama seperti kantor pos dan kantor pos pembantu, bedanya rumah pos biasanya terletak di daerah terpencil.
5. *Train is a coach or a number of coaches joined together, moving along a railway line. It can be passenger train or freight train.*
  6. *Post Office is a service provider facility of written communication and or electronic mail, parcel service, logistics services, financial transaction services, and postal services to the public. Postal house has the same function as the post office and subsidiary of post office, the difference is that postal houses are usually located in remote areas.*

**ULASAN**

Dalam memberikan pelayanan kepada warga di Kecamatan Merapi Barat, diperlukan tersedianya sarana pelayanan komunikasi seperti kantor pos yang memadai. Kegiatan kantor pos meliputi aktifitas pengiriman dan penerimaan surat, paket, dan wesel pos.

Pada tahun 2021, Kecamatan Merapi Barat telah memiliki 3 desa yang kantor pos/ kantor pos pembantu/ rumah pos beroperasi, yaitu Desa Ulak Pandan, Gunung Agung, dan Muara Maung. Sedangkan desa lainnya tidak terdapat keberadaan kantor pos/ kantor pos pembantu/ rumah pos.

Selain itu, perlunya operator penunjang untuk pelayanan komunikasi yang semakin lancar. Di Kecamatan Merapi Barat pada tahun 2021 terdapat 83 operator layanan komunikasi telepon seluler. Jumlah operator layanan komunikasi telepon seluler tersebut bervariasi tiap desa dengan jumlah paling banyak sebanyak 6 operator dan yang paling sedikit 1 operator layanan.

**DESCRIPTION**

*In providing services to residents in Merapi Barat Subdistrict, it is necessary to provide communication service facilities such as an adequate post office. Post office activities include sending and receiving letters, packages, and postal money orders.*

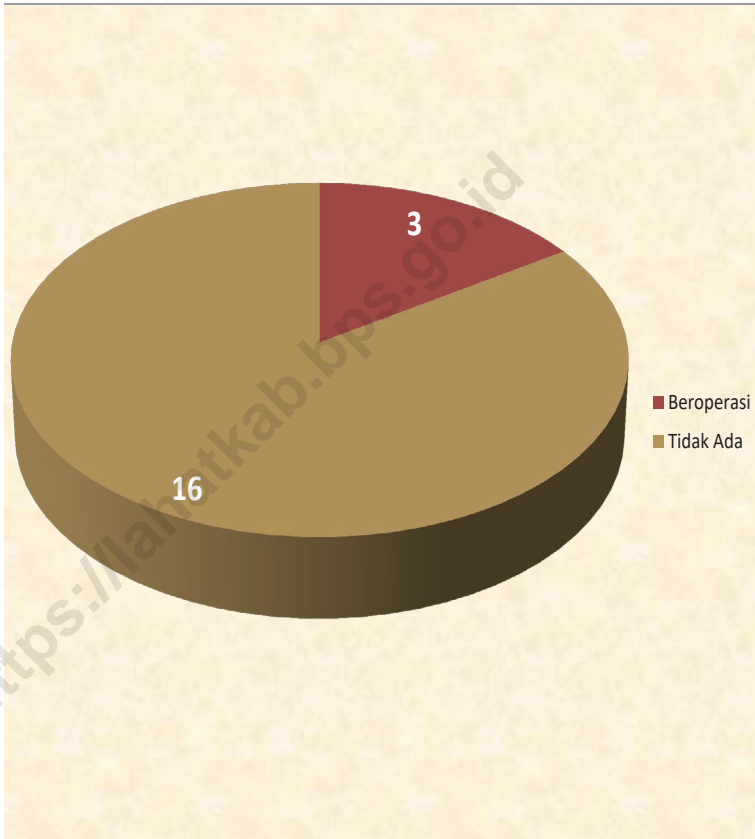
*In Merapi Barat Subdistrict at 2021 has 3 villages with post offices/sub-post offices/subsidiary of post office, namely Ulak Pandan Village, Gunung Agung, and Muara Maung. Meanwhile, in other villages, there is no post office/subsidiary of post office.*

*In addition, there is a need for supporting operators for smoother communication services. In Merapi Barat Subdistrict in 2021 there will be 83 mobile phone communication service operators. The number of cellular telephone communication service operators varies from village to village with a maximum of 6 operators and at least 1 service operator.*



**Gambar 6.1**  
**Figures**

**Keberadaan Kantor Pos/ Pos Pembantu/ Rumah Pos di Kecamatan Merapi Barat, 2021**  
*Number of Post Office/ Subsidiary of Post Office in Merapi Barat Subdistrict, 2021*

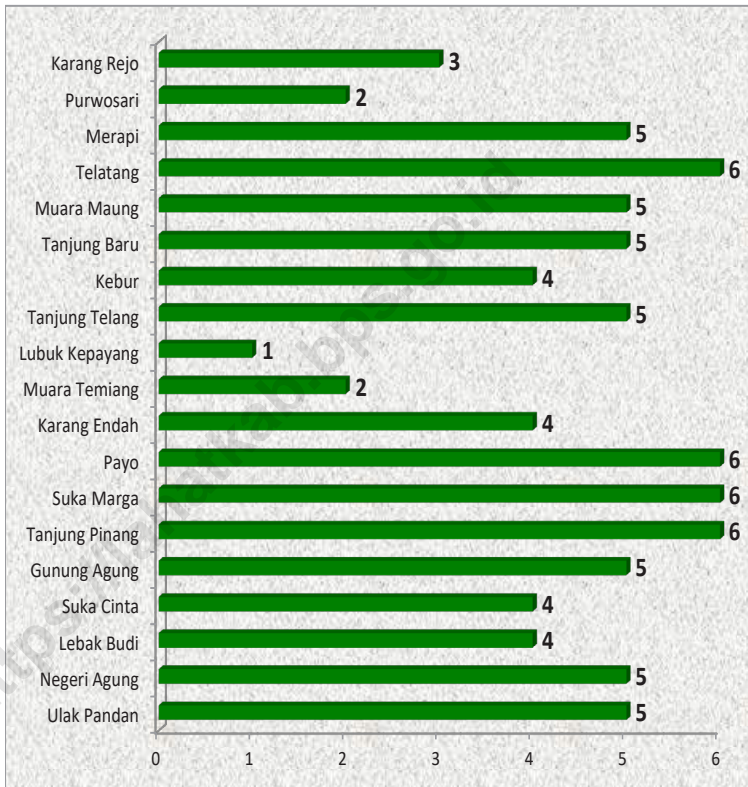


Sumber/Source: BPS, Pendataan Potensi Desa (Podes) 2021/BPS-Statistics Indonesia, Village Potential Data Collecting 2021

**Gambar 6.2**  
**Figures**

**Jumlah Operator Layanan Komunikasi Telepon Seluler Menurut Desa/Kelurahan di Kecamatan Merapi Barat, 2021**

*Number of Cellular Phone Communication Service Operators by Villages/Kelurahan in Merapi Barat Subdistrict, 2021*



Sumber/Source: BPS, Pendataan Potensi Desa (Podes) 2021/BPS-Statistics Indonesia, Village Potential Data Collecting 2021

## 6.1 PARIWISATA

### TOURISM

**Tabel 6.1.1** Jumlah Sarana Akomodasi Menurut Desa/Kelurahan dan Jenis Akomodasi di Kecamatan Merapi Barat, 2021  
*Number of Accomodation Facilities by Villages/Kelurahan and Type of Accomodation in Merapi Barat Subdistrict, 2021*

Desa/Kelurahan <i>Village/Kelurahan</i>	Hotel <i>Hotel</i>	Penginapan <i>Inn</i>
(1)	(2)	(3)
Ulak Pandan	-	-
Negeri Agung	-	-
Lebak Budi	-	-
Suka Cinta	-	-
Gunung Agung	-	-
Tanjung Pinang	-	-
Suka Marga	-	-
Payo	-	-
Karang Endah	-	-
Muara Temiang	-	-
Lubuk Kepayang	-	-
Tanjung Telang	-	-
Kebur	-	-
Tanjung Baru	-	-
Muara Maung	-	-
Telatang	1	-
Merapi	-	-
Purwosari	-	-
Karang Rejo	-	-
<b>Kecamatan/subdistrict</b>	<b>1</b>	<b>-</b>

Sumber/Source: BPS, Pendataan Potensi Desa (Podes) 2021/BPS-Statistics Indonesia, Village Potential Data Collecting 2021

## 6.2 TRANSPORTASI

### TRANSPORTATION

**Tabel 6.2.1** **Prasarana dan Sarana Transportasi Antar Desa/Kelurahan Menurut Desa/Kelurahan di Kecamatan Merapi Barat, 2021**  
*Inter-Villages/Kelurahan Transportation Infrastructure and Facilities by Villages/Kelurahan in Merapi Barat Subdistrict, 2021*

<b>Desa/Kelurahan</b> <i>Village/Kelurahan</i>	<b>Jenis Prasarana Transportasi</b> <i>Type of Transportation Infrastructure</i>	<b>Keberadaan Angkutan Umum</b> <i>Availability of Public Transportation</i>
(1)	(2)	(3)
Ulak Pandan	Darat	Ada, dengan trayek tetap
Negeri Agung	Darat	Ada, dengan trayek tetap
Lebak Budi	Darat	Ada, dengan trayek tetap
Suka Cinta	Darat	Ada, dengan trayek tetap
Gunung Agung	Darat	Ada, dengan trayek tetap
Tanjung Pinang	Darat	Ada, dengan trayek tetap
Suka Marga	Darat	Ada, dengan trayek tetap
Payo	Darat	Ada, dengan trayek tetap
Karang Endah	Darat	Ada, dengan trayek tetap
Muara Temiang	Darat	Ada, tanpa trayek tetap
Lubuk Kepayang	Darat	Ada, tanpa trayek tetap
Tanjung Telang	Darat	Ada, dengan trayek tetap
Kebur	Darat	Ada, dengan trayek tetap
Tanjung Baru	Darat	Ada, dengan trayek tetap
Muara Maung	Darat	Ada, dengan trayek tetap
Telatang	Darat	Ada, dengan trayek tetap
Merapi	Darat	Ada, dengan trayek tetap
Purwosari	Darat	Tidak Ada Angkutan Umum
Karang Rejo	Darat	Tidak Ada Angkutan Umum

Lanjutan Tabel/*Continued Table 6.2.1*

<b>Desa/Kelurahan</b> <i>Village/Kelurahan</i>	<b>Jenis Permukaan Jalan Darat</b> <i>Terluas</i> <i>Type of The Widest Road Surface</i>	<b>Dapat Dilalui Kendaraan Bermotor Roda 4 atau Lebih</b> <i>Passable by Vehicle with 4 or more Wheels</i>
(1)	(4)	(5)
Ulak Pandan	Aspal/beton	Sepanjang tahun
Negeri Agung	Aspal/beton	Sepanjang tahun
Lebak Budi	Aspal/beton	Sepanjang tahun
Suka Cinta	Aspal/beton	Sepanjang tahun
Gunung Agung	Aspal/beton	Sepanjang tahun
Tanjung Pinang	Aspal/beton	Sepanjang tahun
Suka Marga	Aspal/beton	Sepanjang tahun
Payo	Aspal/beton	Sepanjang tahun
Karang Endah	Aspal/beton	Sepanjang tahun
Muara Temiang	Aspal/beton	Sepanjang tahun
Lubuk Kepayang	Aspal/beton	Sepanjang tahun
Tanjung Telang	Aspal/beton	Sepanjang tahun
Kebur	Aspal/beton	Sepanjang tahun
Tanjung Baru	Aspal/beton	Sepanjang tahun
Muara Maung	Aspal/beton	Sepanjang tahun
Telatang	Aspal/beton	Sepanjang tahun
Merapi	Aspal/beton	Sepanjang tahun
Purwosari	Tanah	Sepanjang tahun
Karang Rejo	Diperkeras (kerikil, batu, dll.)	Sepanjang tahun

Sumber/*Source*: BPS, Pendataan Potensi Desa (Podes) 2021/*BPS-Statistics Indonesia, Village Potential Data Collecting 2021*

**6.3 KOMUNIKASI**  
*COMMUNICATION*

**Tabel 6.3.1 Keberadaan Kantor Pos/Pos Pembantu/Rumah Pos, Pos Keliling, dan Perusahaan/Agen Jasa Ekspedisi Swasta Menurut Desa/Kelurahan di Kecamatan Merapi Barat, 2021**  
*Number of Post Office/Subsidiary of Post Office, Mobile Portal Service, Private Expedition Service Company by Villages/Kelurahan in Merapi Barat Subdistrict, 2021*

<b>Desa/Kelurahan</b> <i>Village/Kelurahan</i>	<b>Kantor Pos/Pos Pembantu/Rumah Pos</b> <i>Post Office/Subsidiary of Post Office</i>	<b>Pos Keliling</b> <i>Mobile Portal Service</i>	<b>Perusahaan/Agen Jasa Ekspedisi Swasta</b> <i>Private Expedition Service Company</i>
(1)	(2)	(3)	(4)
Ulak Pandan	Beroperasi	Tidak Ada	Tidak Ada
Negeri Agung	Tidak Ada	Tidak Ada	Tidak Ada
Lebak Budi	Tidak Ada	Tidak Ada	Beroperasi
Suka Cinta	Tidak Ada	Tidak Ada	Beroperasi
Gunung Agung	Beroperasi	Tidak Ada	Beroperasi
Tanjung Pinang	Tidak Ada	Ada	Tidak Ada
Suka Marga	Tidak Ada	Ada	Tidak Ada
Payo	Tidak Ada	Tidak Ada	Tidak Ada
Karang Endah	Tidak Ada	Tidak Ada	Beroperasi
Muara Temiang	Tidak Ada	Tidak Ada	Tidak Ada
Lubuk Kepayang	Tidak Ada	Tidak Ada	Tidak Ada
Tanjung Telang	Tidak Ada	Tidak Ada	Tidak Ada
Kebur	Tidak Ada	Tidak Ada	Beroperasi
Tanjung Baru	Tidak Ada	Tidak Ada	Beroperasi
Muara Maung	Beroperasi	Ada	Tidak Ada
Telatang	Tidak Ada	Tidak Ada	Beroperasi
Merapi	Tidak Ada	Tidak Ada	Beroperasi
Purwosari	Tidak Ada	Tidak Ada	Tidak Ada
Karang Rejo	Tidak Ada	Tidak Ada	Tidak Ada

Sumber/Source: BPS, Pendataan Potensi Desa (Podes) 2021/BPS-Statistics Indonesia, Village Potential Data Collecting 2021

**Tabel**  
**Table** 6.3.2

**Jumlah Menara Telepon seluler dan Operator Layanan Komunikasi Telepon Seluler Menurut Desa/Kelurahan di Kecamatan Merapi Barat, 2021**

*Number of Base Transceiver Station (BTS) and Cellular Phone Communication Service Operators by Villages/Kelurahan in Merapi Barat Subdistrict, 2021*

<b>Desa/Kelurahan</b> <i>Village/Kelurahan</i>	<b>Jumlah Menara Telepon seluler</b> <i>Number of Base Transceiver Station (BTS)</i>	<b>Jumlah Operator Layanan Komunikasi Telepon Seluler</b> <i>Cellular Phone Communication Service Operators</i>
(1)	(2)	(3)
Ulak Pandan	1	5
Negeri Agung	-	5
Lebak Budi	-	4
Suka Cinta	-	4
Gunung Agung	-	5
Tanjung Pinang	-	6
Suka Marga	1	6
Payo	-	6
Karang Endah	-	4
Muara Temiang	1	2
Lubuk Kepayang	-	1
Tanjung Telang	-	5
Kebur	1	4
Tanjung Baru	-	5
Muara Maung	-	5
Telatang	1	6
Merapi	1	5
Purwosari	1	2
Karang Rejo	-	3
<b>Kecamatan/subdistrict</b>	<b>7</b>	<b>83</b>

Sumber/Source: BPS, Pendataan Potensi Desa (Podes) 2021/BPS-Statistics Indonesia, Village Potential Data Collecting 2021

**Tabel**  
**Table** 6.3.3

**Kekuatan Sinyal Telepon Seluler dan Jenis Sinyal Internet Telepon Seluler Menurut Desa/Kelurahan di Kecamatan Merapi Barat, 2021**

*The Strenght of Cellular Phone Signal by Villages/Kelurahan in Merapi Barat Subdistrict, 2021*

<b>Desa/Kelurahan</b> <i>Village/Kelurahan</i>	<b>Kekuatan Sinyal Telepon Seluler</b> <i>The Strenght of Cellular Phone Signal</i>	<b>Jenis Sinyal Internet Telepon Seluler</b> <i>Type of Cellular Phone Signal</i>
(1)	(2)	(3)
Ulak Pandan	Sinyal kuat	4G/LTE
Negeri Agung	Sinyal kuat	4G/LTE
Lebak Budi	Sinyal kuat	4G/LTE
Suka Cinta	Sinyal kuat	4G/LTE
Gunung Agung	Sinyal kuat	4G/LTE
Tanjung Pinang	Sinyal kuat	4G/LTE
Suka Marga	Sinyal kuat	4G/LTE
Payo	Sinyal lemah	3G/H/H+/EVDO
Karang Endah	Sinyal kuat	4G/LTE
Muara Temiang	Sinyal sangat kuat	4G/LTE
Lubuk Kepayang	Sinyal lemah	4G/LTE
Tanjung Telang	Sinyal kuat	4G/LTE
Kebur	Sinyal kuat	4G/LTE
Tanjung Baru	Sinyal sangat kuat	4G/LTE
Muara Maung	Sinyal kuat	4G/LTE
Telatang	Sinyal kuat	4G/LTE
Merapi	Sinyal lemah	4G/LTE
Purwosari	Sinyal kuat	4G/LTE
Karang Rejo	Sinyal lemah	4G/LTE

Sumber/Source: BPS, Pendataan Potensi Desa (Podes) 2021/BPS-Statistics Indonesia, Village Potential Data Collecting 2021







07

## KOPERASI DAN PERDAGANGAN COOPERATIVE AND TRADE

JUMLAH SARANA PERDAGANGAN MENURUT JENISNYA  
DI KABUPATEN LAHAT 2021

- 85 Pasar
- 9.103 Toko
- 1.029 Kios
- 27.309 Warung





**PENJELASAN TEKNIS****TECHNICAL NOTES**

1. Koperasi di Indonesia, menurut UU tahun 1992, didefinisikan sebagai badan usaha yang beranggotakan orang-seorang atau badan hukum koperasi dengan melandaskan kegiatannya berdasarkan prinsip-prinsip koperasi sekaligus sebagai gerakan ekonomi rakyat yang berdasar atas asas kekeluargaan.
  2. Koperasi bertujuan memajukan kesejahteraan anggota pada khususnya dan masyarakat pada umumnya serta ikut membangun tatanan perekonomian nasional dalam rangka mewujudkan masyarakat yang maju, adil, dan makmur berlandaskan Pancasila dan Undang-undang Dasar 1945
  3. Tugas utama koperasi adalah menunjang kegiatan usaha para anggotanya dalam rangka meningkatkan kepentingan perekonomian para anggota melalui pengadaan barang dan jasa yang dibutuhkan dengan harga, mutu, atau syarat-syarat yang lebih menguntungkan daripada yang ditawarkan di pasar atau badan-badan resmi. Oleh karena itu, perusahaan koperasi harus melaksanakan fungsi-fungsi yang menghasilkan peningkatan potensi pelayanan yang bermanfaat bagi para anggotanya.
1. *Cooperatives in Indonesia, according to the 1992 Act, are defined as business entities whose members are cooperative persons or legal entities by basing their activities based on cooperative principles as well as a people's economic movement based on the principle of kinship..*
  2. *The cooperative aims to promote the welfare of members in particular and the community in general and participate in building the national economic order in order to create an advanced, just and prosperous society based on Pancasila and the 1945 Constitution*
  3. *The main task of the cooperative is to support the business activities of its members in the framework of increasing the economic interests of the members through the procurement of goods and services that are needed at prices, quality, or conditions that are more profitable than those offered in markets or official agencies. Therefore, cooperatives must carry out functions that result in increased service potential that is beneficial to their members.*

- |  |  |
|--|--|
| <p>4. Sistem pencatatan Statistik Ekspor dan Impor adalah "General Trade" dengan wilayah pencatatan meliputi seluruh wilayah kepabeanan Indonesia. Pengesahan dokumen kepabeanan ekspor dan impor dilakukan oleh Bea dan Cukai berdasarkan Persetujuan Muat/Bongkar Barang.</p>  | <p>4. <i>The recording of export and import statistics is based on General Trade System covering all Indonesian customs areas. 2The legalization of customs export and import documents is conducted by the Customs and Excise Office.</i></p>   |
| <p>5. Data ekspor berasal dari dokumen kepabeanan BC 3.0 atau yang disebut dokumen Pemberitahuan Ekspor Barang (PEB) yang diisi oleh eksportir. .</p>  | <p>5. <i>The export data are compiled based on customs export documents BC 3.0 or known as Export Declarations (PEB), filled by exporters.</i></p>   |
| <p>6. Data impor ber I dari dokumen kepabeanan BC 2.0 atau yang disebut dokumen Pemberitahuan Impor Barang (PIB), Pemberitahuan Im or Barang Khusus (PIBK), Pemberitahuan Pabean Free Trade Zone (PPFTZ) dan dokumen kepabeanan BC 2.3 yang mencatat impor barang dari Luar Negeri ke Kawasan Berikat.</p>             | <p>6. <i>The import data are compiled based on customs import documents BC 2.0 or known as Import Declarations Form (PIB), Import Declarations Form for Special Commodity (PIBK), Customs Declaration Form for Free Trade Zone (PPFTZ), and customs import documents BC 2.3 which records import goods from foreign country to Bounded Zones Area.</i></p> |
| <p>7. Barang-barang yang dikirim ke luar negeri untuk diolah dicatat sebagai ekspor, sedangkan hasil olahan yang dikembalikan ke Indonesia dicatat sebagai Import. Barang-barang luar negeri yang diolah di dalam negeri dicatat sebagai barang impor meskipun barang olahan tersebut akan kembali ke luar negeri.</p> | <p>4. <i>5. Goods send abroad for processing purposes are recorded as export while its product sent to Indonesia are recorded as import.</i><br/>         6. <i>Foreign goods processed in Indonesia are still recorded as imports although the products will be sent to abroad. The carry-over system is used in processing Indonesian export and</i></p> |

**ULASAN**

Dengan adanya koperasi di Kecamatan Merapi Barat dapat menunjang kegiatan usaha para anggotanya dalam rangka meningkatkan kepentingan perekonomian para anggota melalui pengadaan barang dan jasa yang dibutuhkan dengan harga, mutu, atau syarat-syarat yang lebih menguntungkan daripada yang ditawarkan di pasar atau badan-badan resmi.

Jumlah koperasi di Kecamatan Merapi Barat tahun 2021 tercatat sebanyak 10 koperasi yang masih aktif. Jenis koperasi terbanyak di Kecamatan Merapi Barat yaitu Koperasi Simpan Pinjam (Kospin) sebanyak 6 koperasi. Sedangkan Koperasi Industri Kecil dan Kerajinan Rakyat (Kopinkra) tidak terdapat di Kecamatan Merapi Barat pada tahun 2021.

Untuk sarana perdagangan di Kecamatan Merapi Barat pada tahun 2021, terdapat 21 fasilitas pada berbagai jenis sarana perdagangan. Restoran/ Rumah Makan merupakan sarana perdagangan dengan jumlah terbanyak yaitu 9 fasilitas. Untuk mini market sebanyak 6 fasilitas dan kelompok pertokoan sebanyak 1 fasilitas. Sementara itu, untuk fasilitas pasar terdapat pasar dengan bangunan permanen sebanyak 1 fasilitas dan pasar tanpa bangunan sebanyak 4 fasilitas di Kecamatan Merapi Barat.

**DESCRIPTION**

*With the existence of cooperatives in Merapi Barat Subdistrict, it can support the business activities of its members in order to increase the economic interests of the members through the procurement of goods and services needed with prices, quality, or conditions that are more profitable than those offered in the market or official bodies.*

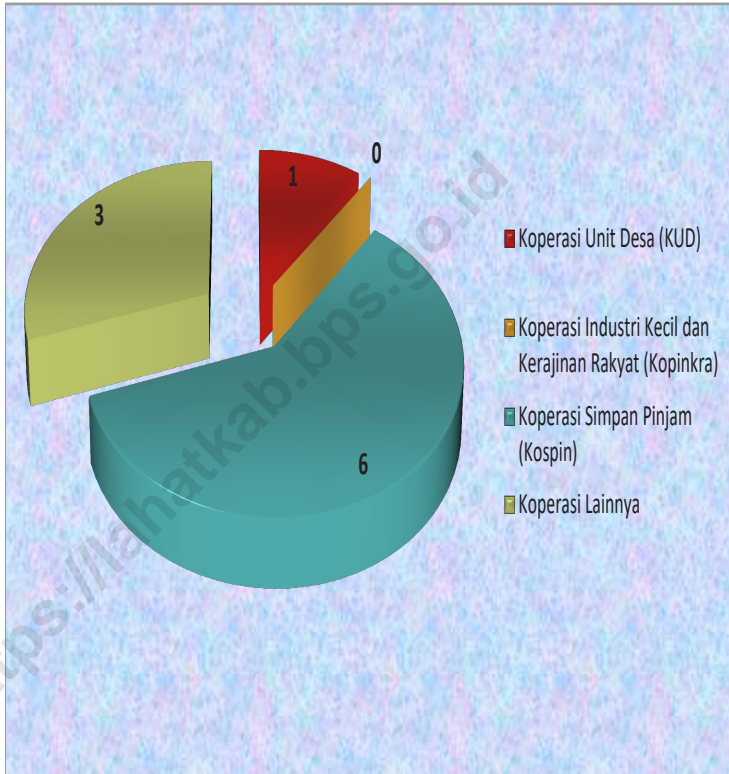
*In Merapi Barat Subdistrict in 2021 there were 10 cooperatives that were still active. The most types of cooperatives in Merapi Barat Subdistrict are Savings and Loan Cooperatives as many as 6 cooperatives. Meanwhile, the Small Industry and Citizen Handicraft Cooperative will not be found in Merapi Barat Subdistrict in 2021.*

*For trading facilities in Merapi Barat Subdistrict in 2021, there are 21 facilities in various types of trading facilities. Restaurant was trading facilities with the largest number as many as 9 facilities. There were 6 mini market and 1 shopping complex. Meanwhile, for market facilities, there were markets with 1 permanent building and 4 facilities without buildings in Merapi Barat Subdistrict.*

**Gambar** 7.1  
**Figures**

**Banyaknya Koperasi Aktif Menurut Jenis Koperasi di Kecamatan Merapi Barat, 2021**

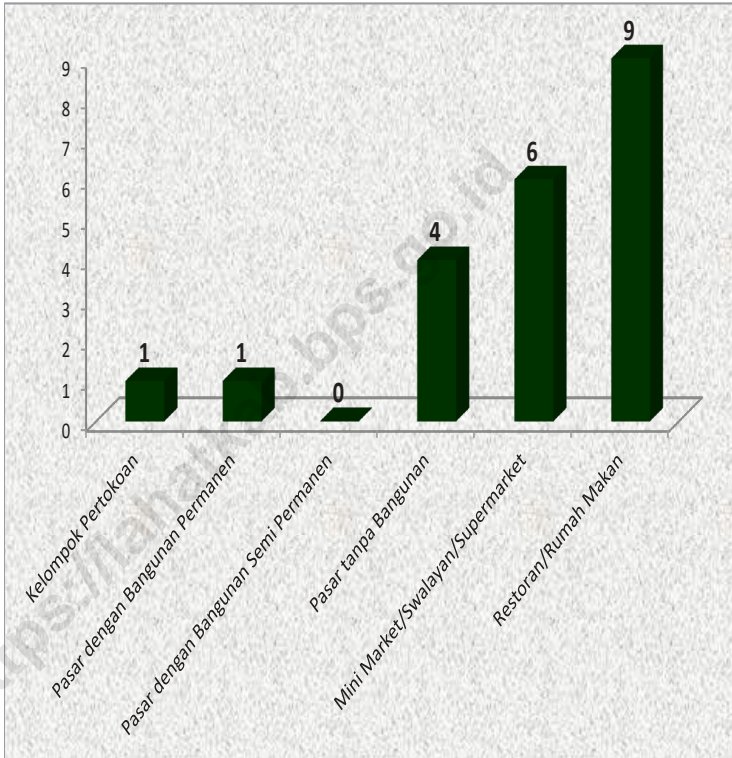
*Number of Cooperative by Type of Cooperative in Merapi Barat Subdistrict, 2021*



Sumber/Source: BPS, Pendataan Potensi Desa (Podes) 2021/BPS-Statistics Indonesia, Village Potential Data Collecting 2021

**Gambar** 7.2  
**Figures**

**Banyaknya Sarana Perdagangan Menurut Jenis Sarana Perdagangan di Kecamatan Merapi Barat, 2021**  
*Number of Trade Facilities by Type of Trade Facilities in Merapi Barat Subdistrict, 2021*



Sumber/Source: BPS, Pendataan Potensi Desa (Podes) 2021/BPS-Statistics Indonesia, Village Potential Data Collecting 2021



**Tabel** 7.1  
**Table**

**Banyaknya Sarana Lembaga Keuangan Bank Menurut Desa/Kelurahan dan Jenis Bank di Kecamatan Merapi Barat, 2021**

*Number of Bank by Villages/Kelurahan and Type of Bank in Merapi Barat Subdistrict, 2021*

<b>Desa/Kelurahan</b> <i>Village/Kelurahan</i>	<b>Bank Umum Pemerintah</b> <i>Government Bank</i>	<b>Bank Umum Swasta</b> <i>Private Bank</i>	<b>Bank Perkreditan Rakyat (BPR)</b> <i>Rural Bank</i>
(1)	(2)	(3)	(4)
Ulak Pandan	-	-	-
Negeri Agung	-	-	-
Lebak Budi	-	-	-
Suka Cinta	-	-	-
Gunung Agung	-	-	-
Tanjung Pinang	-	-	-
Suka Marga	-	-	-
Payo	-	-	-
Karang Endah	-	-	-
Muara Temiang	-	-	-
Lubuk Kepayang	-	-	-
Tanjung Telang	-	-	-
Kebur	-	-	-
Tanjung Baru	-	-	-
Muara Maung	-	-	-
Telatang	-	-	-
Merapi	1	-	-
Purwosari	-	-	-
Karang Rejo	-	-	-
<b>Kecamatan/subdistrict</b>	<b>1</b>	<b>-</b>	<b>-</b>

Sumber/Source: BPS, Pendataan Potensi Desa (Podes) 2021/BPS-Statistics Indonesia, Village Potential Data Collecting 2021

**Tabel** 7.2  
**Table**

**Banyaknya Koperasi Aktif Menurut Menurut Desa/  
Kelurahan dan Jenis Koperasi di Kecamatan Merapi Barat,  
2021**

*Number of Cooperative by Villages/Kelurahan and Type of  
Cooperative in Merapi Barat Subdistrict, 2021*

<b>Desa/Kelurahan</b> <i>Village/Kelurahan</i>	<b>Koperasi Unit Desa (KUD)</b> <i>Village Cooperative Unit</i>	<b>Koperasi Industri Kecil dan Kerajinan Rakyat (Kopinkra)</b> <i>Small Industry and Citizen Handicraft Cooperative</i>
(1)	(2)	(3)
Ulak Pandan	-	-
Negeri Agung	-	-
Lebak Budi	1	-
Suka Cinta	-	-
Gunung Agung	-	-
Tanjung Pinang	-	-
Suka Marga	-	-
Payo	-	-
Karang Endah	-	-
Muara Temiang	-	-
Lubuk Kepayang	-	-
Tanjung Telang	-	-
Kebur	-	-
Tanjung Baru	-	-
Muara Maung	-	-
Telatang	-	-
Merapi	-	-
Purwosari	-	-
Karang Rejo	-	-
<b>Kecamatan/subdistrict</b>	<b>1</b>	<b>-</b>

Lanjutan Tabel/*Continued Table 7.2*

<b>Desa/Kelurahan</b> <i>Village/Kelurahan</i>	<b>Koperasi Simpan Pinjam (Kospin)</b> <i>Savings and Loan Cooperative</i>	<b>Koperasi Lainnya</b> <i>Other Cooperative</i>
(1)	(4)	(5)
Ulak Pandan	-	1
Negeri Agung	-	-
Lebak Budi	5	-
Suka Cinta	-	-
Gunung Agung	-	-
Tanjung Pinang	-	-
Suka Marga	-	-
Payo	-	-
Karang Endah	-	-
Muara Temiang	-	-
Lubuk Kepayang	-	-
Tanjung Telang	-	2
Kebur	-	-
Tanjung Baru	-	-
Muara Maung	-	-
Telatang	-	-
Merapi	-	-
Purwosari	-	-
Karang Rejo	1	-
<b>Kecamatan/subdistrict</b>	<b>6</b>	<b>3</b>

Sumber/*Source*: BPS, Pendataan Potensi Desa (Podes) 2021/*BPS-Statistics Indonesia, Village Potential Data Collecting 2021*

**Tabel** 7.3  
**Table**

**Banyaknya Sarana Perdagangan Menurut Desa/Kelurahan dan Jenis Sarana Perdagangan di Kecamatan Merapi Barat, 2021**

*Number of Trade Facilities by Villages/Kelurahan and Type of Trade Facilities in Merapi Barat Subdistrict, 2021*

<b>Desa/Kelurahan</b> <i>Village/Kelurahan</i>	<b>Kelompok Pertokoan</b> <i>Shopping Complexs</i>	<b>Pasar dengan Bangunan Permanen</b> <i>Markets in Permanent Building</i>	<b>Pasar dengan Bangunan Semi Permanen</b> <i>Market in Semi Permanent Building</i>
(1)	(2)	(3)	(4)
Ulak Pandan	-	-	-
Negeri Agung	-	-	-
Lebak Budi	1	-	-
Suka Cinta	-	-	-
Gunung Agung	-	1	-
Tanjung Pinang	-	-	-
Suka Marga	-	-	-
Payo	-	-	-
Karang Endah	-	-	-
Muara Temiang	-	-	-
Lubuk Kepayang	-	-	-
Tanjung Telang	-	-	-
Kebur	-	-	-
Tanjung Baru	-	-	-
Muara Maung	-	-	-
Telatang	-	-	-
Merapi	-	-	-
Purwosari	-	-	-
Karang Rejo	-	-	-
<b>Kecamatan/subdistrict</b>	<b>1</b>	<b>1</b>	<b>-</b>

Lanjutan Tabel/*Continued Table 7.3*

<b>Desa/Kelurahan</b> <i>Village/Kelurahan</i>	<b>Pasar tanpa Bangunan</b> <i>Market without Permanent Building</i>	<b>Mini Market/Swalayan/Supermarket</b> <i>Mini Market/Swalayan/Supermarket</i>	<b>Restoran/Rumah Makan</b> <i>Restaurant/Food Stall</i>
(1)	(5)	(6)	(7)
Ulak Pandan	1	1	2
Negeri Agung	-	-	-
Lebak Budi	-	1	-
Suka Cinta	-	-	-
Gunung Agung	-	-	-
Tanjung Pinang	-	-	-
Suka Marga	-	-	-
Payo	-	-	1
Karang Endah	-	-	-
Muara Temiang	-	-	1
Lubuk Kepayang	-	1	-
Tanjung Telang	1	-	-
Kebur	1	-	4
Tanjung Baru	-	-	1
Muara Maung	1	-	-
Telatang	-	1	-
Merapi	-	2	-
Purwosari	-	-	-
Karang Rejo	-	-	-
<b>Kecamatan/subdistrict</b>	<b>4</b>	<b>6</b>	<b>9</b>

Sumber/*Source*: BPS, Pendataan Potensi Desa (Podes) 2021/*BPS-Statistics Indonesia, Village Potential Data Collecting 2021*



**ST 2023**  
SENSUS PERTANIAN

**BerAKHLAK**

Berorientasi Pelayanan Akuntabel Kompeten  
Harmonis Loyal Adaptif Kolaboratif



# DATA

MENCERDASKAN BANGSA

*Enlighten The Nation*



**BADAN PUSAT STATISTIK  
KABUPATEN LAHAT**

*BPS-Statistics of Lahat Regency*

Jl. Bandar Jaya Lk. III Lahat

Telp. (0731)321416, Fax. (0731)321416

E-mail : bps1604@bps.go.id

ISSN 2808-6082

