

KECAMATAN LAHAT SELATAN DALAM ANGKA 2019



**BADAN PUSAT STATISTIK
KABUPATEN LAHAT**
Statistics of Lahat Regency

KECAMATAN LAHAT SELATAN DALAM ANGKA 2019



**BADAN PUSAT STATISTIK
KABUPATEN LAHAT**
Statistics of Lahat Regency

KECAMATAN LAHAT SELATAN DALAM ANGKA 2019

Katalog : 11020011604.120
ISBN : 978-602-74923-2-5
No. Publikasi : 16040.1721
Ukuran Buku : 16 cm x 21 cm
Jumlah Halaman : xii+95

Naskah :

Badan Pusat Statistik Kabupaten Lahat

Penyunting :

Badan Pusat Statistik Kabupaten Lahat

Gambar Kulit :

Badan Pusat Statistik Kabupaten Lahat

Diterbitkan oleh :

© Badan Pusat Statistik Kabupaten Lahat

Dicetak Oleh :

CV.Alief Media Grafika

Dilarang mengumumkan, mendistribusikan, mengomunikasikan, dan/atau menggandakan sebagian atau seluruh isi buku ini untuk tujuan komersial tanpa izin tertulis dari Badan Pusat Statistik

KATA PENGANTAR

Dengan memanjatkan puji syukur ke hadirat Tuhan Yang Maha Esa, Badan Pusat Statistik Kabupaten Lahat telah dapat menyelesaikan publikasi” **Kecamatan Lahat Selatan Dalam Angka Tahun 2019**“ dengan harapan publikasi ini selalu terbit setiap tahun dengan maksud untuk memberikan gambaran secara komprehensif mengenai keadaan geografi, pemerintahan, sosial dan ekonomi di Kecamatan Lahat.

Data-data statistik yang disajikan dalam bentuk tabel merupakan hasil pengumpulan (*collecting*) data sekunder dari berbagai instansi pemerintah khususnya pemerintahan desa se-Kecamatan Lahat. Disamping menyajikan tabel, publikasi ini juga menganalisis secara sekilas data yang tersedia.

Dengan terbitnya publikasi ini, diharapkan dapat memberikan informasi yang sebaik-baiknya kepada kalangan pengguna data sebagai bahan monitoring, evaluasi, dan penetapan kebijakan pembangunan maupun sebagai bahan dalam studi-studi selanjutnya.

Akhir kata, kami menyampaikan ucapan terima kasih yang sebesar-besarnya kepada semua pihak yang telah membantu terbitnya publikasi ini. Untuk penyempurnaan publikasi ini di kemudian hari, partisipasi aktif dari berbagai institusi sangatlah diharapkan.

Lahat, September 2019
KEPALA BADAN PUSAT STATISTIK
KABUPATEN LAHAT



Ir. Hj. CHAIRANITA KURNIARITA, M.SI
NIP. 19670128 199103 2 001

SAMBUTAN

CAMAT LAHAT

Puji syukur kita panjatkan kehadiran Allah Yang Maha Kuasa, atas berkah dan rahmat-Nya Publikasi “**Kecamatan Lahat Selatan Dalam Angka Tahun 2019**” dapat diselesaikan dengan baik.

Kami menyambut gembira keberadaan publikasi “Kecamatan Lahat Dalam Angka Tahun 2018”. Dalam publikasi ini telah dapat menghimpun berbagai informasi (data) dari desa se-Kecamatan Lahat, sehingga dapat meningkatkan pelayanan kepada masyarakat dengan cermat, cepat dan tepat.

Kepada semua pihak, Cabang Dinas/Instansi di Kecamatan Lahat yang telah banyak membantu kelancaran penerbitan ini kami ucapkan terima kasih. Ucapan serupa kami sampaikan kepada Badan Pusat Statistik Kabupaten Lahat yang telah memberikan bimbingan teknis penyajian data. Kita semua berharap agar kerjasama yang baik ini dapat diteruskan pada tahun-tahun yang akan datang.

Semoga karya ini dapat bermanfaat bagi pihak-pihak yang membutuhkan.

Lahat, September 2019
CAMAT LAHAT SELATAN,

H. BUDI UTAMA, S.IP
NIP : 197501232006041010

KATA PENGANTAR

Dengan memanjatkan puji syukur ke hadirat Tuhan Yang Maha Esa, karena atas karunia-Nya publikasi” **Kecamatan Lahat Selatan Dalam Angka Tahun 2019**“ ini dapat terselesaikan.

Publikasi ini bertujuan untuk menggambarkan kondisi dan sarana prasarana Kecamatan Lahat, yang nantinya diharapkan dapat menjadi bahan acuan baik dalam evaluasi hasil pembangunan maupun sebagai pedoman untuk perencanaan pembangunan selanjutnya.

Terima kasih kami ucapkan kepada semua pihak yang telah membantu sehingga dapat terbitnya publikasi ini, dan kamipun sangat menyadari bahwa di dalam publikasi ini masih sangat banyak kekurangan, untuk itu kritik dan saran membangun kami harapkan demi penyempurnaan di masa yang akan datang.

Semoga Allah Yang Maha Kuasa, memberkahi kita semua.

Lahat, September 2019
KOORDINATOR STATISTIK KECAMATAN
LAHAT,

Muhammad Andi Arsyad, S.Si
NIP. 19830908 201101 1005

DAFTAR ISI

Katalog.....	i
Kata Pengantar Kepala Badan Pusat Statistik Kabupaten Lahat	ii
Sambutan Camat Lahat	iii
Kata Pengantar KSK Lahat	iv
Daftar Isi.....	v
Daftar Tabel	vi
Daftar Gambar	x
BAB I Keadaan Geografis	2
BAB II Pemerintahan	12
BAB III Penduduk	22
BAB IV Sosial	28
BAB V Pertanian.....	42
BAB VI Perindustrian, Pertambangan dan Energi.....	75
BAB VII Perdagangan	80
BAB VIII Transportasi, Komunikasi dan Pariwisata.....	84
BAB IX Perbandingan Antar Kecamatan.....	92

DAFTAR TABEL

	Halaman
BAB I : Keadaan Geografis	
1.1.1 Luas Wilayah Menurut Desa di Kecamatan Lahat (Km ²) Tahun 2018.....	5
1.1.2 Batas Wilayah Administrasi di Kecamatan Lahat, 2018.....	6
1.1.3 Tinggi Wilayah di Atas Permukaan Laut (DPL) Menurut Desa di Kecamatan Lahat 2018.....	7
1.1.4 Jarak Dari Desa Ke Ibukota Kecamatan dan Ibukota Kabupaten di Kecamatan Lahat, 2018.....	8
1.2.1 Jumlah Hari Hujan dan Curah Hujan Setiap Bulan di Kecamatan Lahat 2018.....	9
BAB II : Pemerintahan	
2.1.1 Status dan Klasifikasi Desa di Kecamatan Lahat Menurut Desa/Kelurahan, 2018.....	15
2.1.2 Banyaknya Satuan Lingkungan Setempat Menurut Desa/Kelurahan di Kecamatan Lahat, 2018.....	16
2.2.1 Banyaknya Pegawai Negeri Sipil Menurut Tingkat Pendidikan yang Ditamatkan dan Jenis Kelamin di Kantor Kecamatan Lahat, 2018.....	17
2.2.2 Banyaknya Pegawai Negeri Sipil Menurut Golongan dan Jenis Kelamin di Kantor Kecamatan Lahat, 2018.....	18
2.3.1 Keberadaan Aparat Pemerintahan Desa di Kecamatan Lahat, 2018.....	19

BAB III : Penduduk

3.1.1	Luas Wilayah dan Jumlah Penduduk Pertengahan Tahun Menurut Desa/Kelurahan di Kecamatan Lahat, 2018.....	24
3.1.2	Jumlah Penduduk Laki-laki dan Perempuan, serta Rasio Jenis Kelamin Menurut Desa/Kelurahan di Kecamatan Lahat, 2018.....	25
3.1.3	Jumlah Penduduk, Luas Wilayah, Jumlah Dusun/RT, Jumlah Rumah Tangga Serta Rata-rata Penduduk per Dusun / per RT Menurut Desa/Kelurahan di Kecamatan Lahat, 2018.....	26

BAB IV : Pendidikan dan Sosial

4.1.1	Banyaknya Fasilitas Sekolah Dasar / Sederajat Menurut Desa di Kecamatan Lahat, 2018.....	31
4.1.2	Banyaknya Fasilitas Sekolah Menengah Pertama / Sederajat Menurut Desa di Kecamatan Lahat, 2018.....	32
4.1.3	Banyaknya Fasilitas Sekolah Menengah Atas / Sederajat Menurut Desa di Kecamatan Lahat, 2018.....	33
4.2.1	Banyaknya Fasilitas Kesehatan Menurut Desa di Kecamatan Lahat, 2018.....	34
4.3.1	Keberadaan Penduduk Menurut Agama yang Dianut di Kecamatan Lahat, 2018.....	36
4.3.2	Banyaknya Tempat Peribadatan Menurut Desa di Kecamatan Lahat, 2018.....	38
4.3.3	Keperluan Air Minum / Memasak Sebagian Besar Masyarakat di Kecamatan Lahat, 2018.....	39
4.3.4	Tempat Buang Air Besar Sebagian Besar Rumah Tangga di Kecamatan Lahat, 2018.....	40

BAB V : Pertanian

5.1.1	Luas Lahan Sawah Dirinci Menurut Jenis Pengairan di Kecamatan Lahat (ha), 2018.....	44
5.1.2	Luas Bukan Lahan Sawah Menurut Jenis dan Penggunaan di Kecamatan Lahat (ha), 2018.....	45
5.1.3	Luas Tanaman dan Produksi Perkebunan Rakyat Menurut Jenis Komodit di Kecamatan Lahat, 2018	46

BAB VI : Perindustrian, Pertambangan dan Energi

6.1.1	Jumlah Industri Menurut Jenisnya di Kecamatan Lahat, 2018	76
6.2.1	Keberadaan Bahan Galian Golongan C Menurut Jenisnya di Kecamatan Lahat, 2018	77
6.3.1	Jumlah Desa Yang Telah Terjangkau Listrik dan Pelanggan di Kecamatan Lahat, 2018	78

BAB VII : Perdagangan

7.1	Banyaknya Sarana Perdagangan Menurut Jenisnya di Kecamatan Lahat, 2018	81
7.2	Banyaknya Pasar Menurut Jenisnya di Kecamatan Lahat, 2018.....	82

BAB VIII : Transportasi, Komunikasi dan Pariwisata

8.1.1	Jenis Permukaan Jalan Terluas Menurut Desa/Kelurahan di Kecamatan Lahat, 2018	86
8.2.1	Keberadaan Fasilitas Pos dan Telekomunikasi di Kecamatan Lahat, 2018.....	87

8.2.2	Keberadaan Sinyal Telepon Genggam di Kecamatan Lahat, 2018	88
8.3.1	Jenis Obyek Wisata di Kecamatan Lahat, 2018	89

BAB IX Perbandingan Antar Kecamatan

9.1	Luas Wilayah menurut Kecamatan di Kabupaten Lahat, 2018	94
9.2	Jumlah Penduduk dan Rasio Jenis Kelamin menurut Kecamatan di Kabupaten Lahat, 2018	95

<https://lahatkab.bps.go.id>

DAFTAR GAMBAR

	Halaman
BAB I : Keadaan Geografi dan Iklim	
1.1 Luas Wilayah Menurut desa/Kelurahan di Kecamatan Lahat (km ²), 2018.....	4
BAB II : Pemerintahan	
2.1 Banyaknya Satuan Lingkungan Setempat di Kecamatan Lahat, 2018.....	14
BAB III : Penduduk	
3.1 Jumlah Penduduk Pertengahan Tahun Menurut Jenis Kelamini Kecamatan Lahat, 2018.....	22
BAB IV : Sosial	
4.1 Banyaknya sekolah menurut Tingkatan di Kecamatan Lahat, 2018.....	30
BAB V : Pertanian	
5.1 Luas Lahan Sawah dan Bukan Sawah di Kecamatan Lahat, 2018.....	43
BAB IX : Perbandingan Antar Kecamatan	
9.1 Luas Wilayah menurut Kecamatan di Kabupaten Lahat, 2018	92



KEADAAN GEOGRAFIS

BAB I KEADAAN GEOGRAFI DAN IKLIM

1.1 Keadaan Geografi

Kecamatan Lahat Selatan merupakan pembentukan Kecamatan Baru, berdasarkan Peraturan Daerah Kabupaten Lahat Selatan Nomor 4 Tahun 2017, Kecamatan Lahat Selatan terbentuk dari 6 (enam) desa dari Kecamatan Lahat dan 4 (empat) desa dari Kecamatan Pulau Pinang. Ibu kota Kecamatan Lahat Selatan berada di Desa Tanjung Tebat. Luas Kecamatan Lahat Selatan adalah sebesar 183,87 Km². Batas wilayah Kecamatan sebagai berikut:

- ✚ Sebelah utara : Kecamatan Lahat
- ✚ Sebelah Selatan : Kecamatan Pagar Gunung
- ✚ Sebelah Timur : Kecamatan Merapi Selatan
- ✚ Sebelah Barat : Kecamatan Pulau Pinang

Kecamatan Lahat Selatan terbagi menjadi 10 desa. Desa dengan wilayah terluas adalah Desa Tanjung Payang 120,13 Km², sedangkan Desa dengan luas wilayah yang terkecil yaitu Desa Karang Anyar dengan luas 0.22 Km².

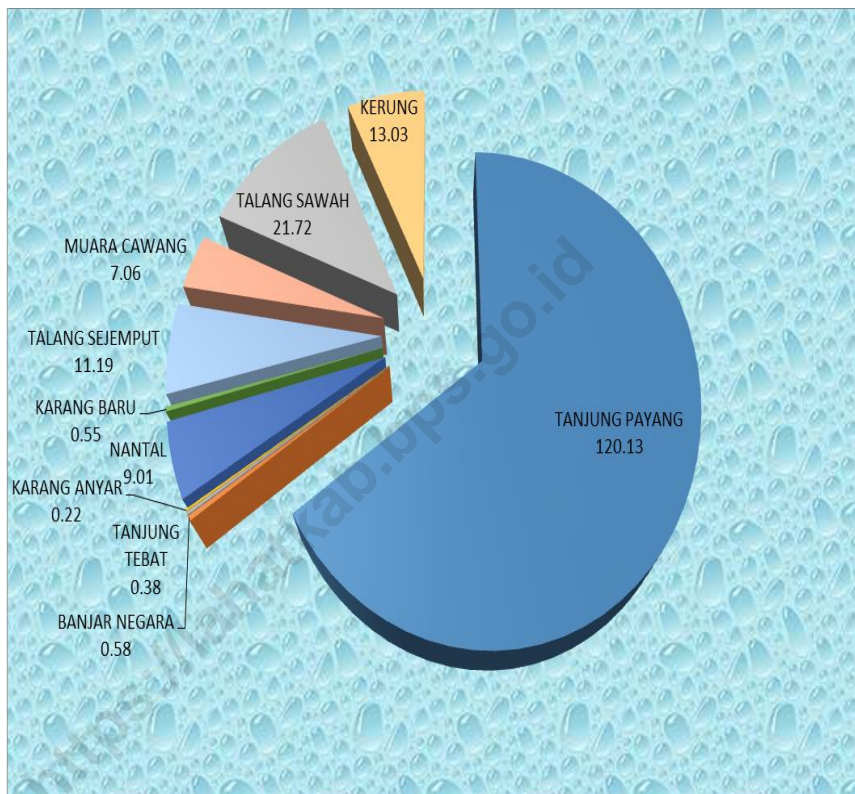
Berdasarkan letak wilayah desa/kelurahan di Kecamatan Lahat Selatan daerah tertinggi di Kecamatan Lahat Selatan adalah Desa Talang Sejemput dan Desa Kerung dengan ketinggian 200 dpl, sedangkan daerah yang paling rendah di Kecamatan Lahat Selatan adalah Desa Karang Baru dengan ketinggian 109 dpl.

Pada umumnya wilayah di Kecamatan Lahat Selatan memiliki jarak tempuh ke ibukota kabupaten tidak terlalu jauh dibandingkan dengan daerah di kecamatan lainnya, tetapi ada beberapa desa di Kecamatan Lahat Selatan yang memiliki jarak tempuh cukup jauh yaitu Desa Talang Sejempit dengan jarak tempuh sebesar 17 Km.

1.2 Keadaan Iklim

Untuk tahun 2018, data mengenai curah hujan dan hari hujan belum tersedia.

Gambar 1.1 Persentase Luas Wilayah Menurut Desa di Kecamatan Lahat Selatan (Km²), 2018



Sumber : Badan Pusat Statistik Kabupaten Lahat

Tabel 1.1.1 Luas Wilayah Menurut Desa di Kecamatan Lahat Selatan (Km²), 2018

	Desa	Luas (Km²)	Persentase
	(1)	(2)	(3)
1	Tanjung Payang	120,13	65,33
2	Banjar Negara	0,58	0,32
3	Tanjung Tebat	0,38	0,21
4	Karang Anyar	0,22	0,12
5	Nantal	9,01	4,90
6	Karang Baru	0,55	0,30
7	Talang Sejemput	11,19	6,09
8	Muara Cawang	7,06	3,84
9	Talang Sawah	21,72	11,81
10	Kerung	13,03	7,09

Sumber: Badan Pusat Statistik Kabupaten Lahat

Tabel 1.1.2 Batas Wilayah Administrasi di Kecamatan Lahat Selatan, 2018

Arah	Perbatasan
(1)	(2)
Utara	Kecamatan Lahat
Selatan	Kecamatan Pagar Gunung
Timur	Kecamatan Merapi Selatan
Barat	Kecamatan Pulau Pinang

Sumber : Badan Pusat Statistik Kabupaten Lahat

Tabel 1.1.3 Tinggi Wilayah di Atas Permukaan Laut (DPL) Menurut Desa di Kecamatan Lahat Selatan, 2018

	Desa	Tinggi DPL (m)
	(1)	(2)
1	Tanjung Payang	117
2	Banjar Negara	129
3	Tanjung Tebat	140
4	Karang Anyar	138
5	Nantal	111
6	Karang Baru	109
7	Talang Sejemput	200
8	Muara Cawang	119
9	Talang Sawah	157
10	Kerung	200

Sumber : Badan Pusat Statistik Kabupaten Lahat

Tabel 1.1.4 Jarak Dari Desa Ke Ibukota Kecamatan dan Ibukota Kabupaten di Kecamatan Lahat Selatan, 2018

	Desa	Ibukota Kecamatan (km)	Ibukota Kabupaten (km)
	(1)	(2)	(3)
1	Tanjung Payang	2,00	3,50
2	Banjar Negara	1,00	4,00
3	Tanjung Tebat	0,00	4,00
4	Karang Anyar	6,00	3,50
5	Nantal	0,50	5,00
6	Karang Baru	1,00	3,50
7	Talang Sejempit	11,00	17,00
8	Muara Cawang	5,00	8,00
9	Talang Sawah	8,00	12,00
10	Kerung	4,00	6,00

Sumber : Badan Pusat Statistik Kabupaten Lahat

Tabel 1.2.1 Total Jumlah Hari Hujan dan Curah Hujan Setiap Bulan di Kecamatan Lahat Selatan, 2018

Bulan	Jumlah Hari Hujan (Hari)	Curah Hujan (mm)
(1)	(2)	(3)
Januari	-	-
Februari	-	-
Maret	-	-
April	-	-
Mei	-	-
Juni	-	-
Juli	-	-
Agustus	-	-
September	-	-
Oktober	-	-
November	-	-
Desember	-	-

Sumber : Data Tidak Tersedia

<https://lahatkab.bps.go.id>



PEMERINTAHAN

BAB II PEMERINTAHAN

2.1 Wilayah Administrasi

Secara administratif Kecamatan Lahat Selatan pada tahun 2018 terdiri dari 10 (sepuluh) desa, semuanya berstatus definitif dengan satuan lingkungan setempat terkecil yaitu dusun sebanyak 25 dusun. Adapun Desa yang mempunyai jumlah satuan lingkungan setempat terkecil paling banyak adalah Desa Tanjung Payang dengan 5 dusun, dan desa dengan jumlah satuan lingkungan setempat terkecil paling sedikit adalah Desa Kerung dengan 1 dusun. Secara rinci dapat dilihat pada tabel 2.3.

2.2 Keadaan Pegawai Negeri Sipil

Pegawai negeri sipil merupakan salah satu organ penting bagi eksistensi berjalannya suatu negara dimana PNS juga dapat di sebut aparat pemerintah yang berfungsi sebagai abdi negara, sebagai warga negara yang memiliki rasa nasionalisme yang tinggi mempunyai kewajiban untuk berkorban atas kemajuan sebuah negara. PNS juga berfungsi sebagai pelayan yang memberikan kenyamanan pelayanannya kepada masyarakat untuk kepentingan bersama, di samping itu juga merupakan aparatur pelaksana pemerintah untuk menyeleggarakan pemerintahan dan kelancaran pembangunan dalam rangka usaha mencapai tujuan nasional yang lebih baik.

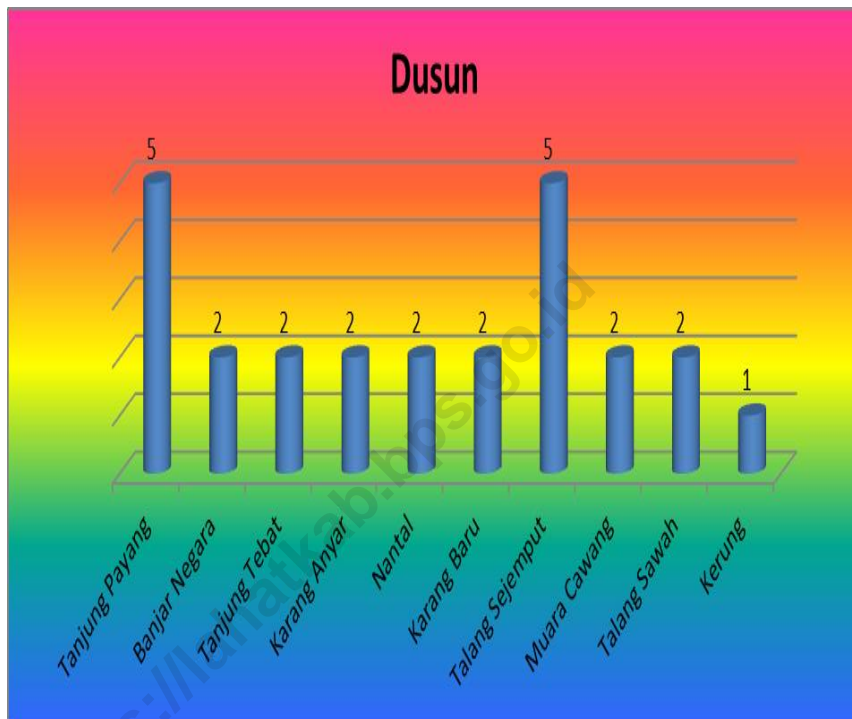
Di Kecamatan Lahat Selatan sendiri memiliki pegawai negeri sipil sebanyak 20 orang. Bila dibandingkan dengan Kecamatan Lahat,

kantor camat Lahat Selatan memiliki dua kali lipat lebih banyak pegawai negeri sipilnya, dimana sebagian besar berpendidikan sarjana dengan jumlah 11 orang, berpendidikan SMA sebanyak 7 orang, dan SMP sebanyak 3 orang.

2.3 Administrasi Pemerintahan

Aparat desa yang memiliki wewenang mengatur segala administrasi dan kepentingan desa merupakan tangan panjangnya pemerintah daerah kabupaten dalam menjalankan kehidupan bermasyarakat dan bernegara secara tertib dan teratur. Dari 10 desa yang ada hampir telah mempunyai kelengkapan aparat pemerintahan desa seperti Kepala Desa, Sekretaris Desa, LPMD dan BPD. Secara rinci mengenai kelengkapan aparat desa disajikan pada tabel 2.1.

Gambar 2.1 Banyaknya Satuan Lingkungan Setempat di Kecamatan Lahat Selatan, 2018



Sumber : Badan Pusat Statistik Kabupaten Lahat

Tabel 2.1.1 Status dan Klasifikasi Desa di Kecamatan Lahat Menurut Desa/Kelurahan, 2018

	Desa	Status	Klasifikasi
	(1)	(2)	(3)
1	Tanjung Payang	Desa	Definitif
2	Banjar Negara	Desa	Definitif
3	Tanjung Tebat	Desa	Definitif
4	Karang Anyar	Desa	Definitif
5	Nantal	Desa	Definitif
6	Karang Baru	Desa	Definitif
7	Talang Sejemput	Desa	Definitif
8	Muara Cawang	Desa	Definitif
9	Talang Sawah	Desa	Definitif
10	Kerung	Desa	Definitif

Sumber : Badan Pusat Statistik Kabupaten Lahat

Tabel 2.1.2 Banyaknya Satuan Lingkungan Setempat Menurut Desa/Kelurahan di Kecamatan Lahat Selatan, 2018

	Desa/Kelurahan	Dusun
	(1)	(2)
1	Tanjung Payang	5
2	Banjar Negara	2
3	Tanjung Tebat	2
4	Karang Anyar	2
5	Nantal	2
6	Karang Baru	2
7	Talang Sejempit	5
8	Muara Cawang	2
9	Talang Sawah	2
10	Kerung	1
Jumlah		40

Sumber : Badan Pusat Statistik Kabupaten Lahat

Tabel 2.2.1 Banyaknya Pegawai Negeri Sipil Menurut Tingkat Pendidikan yang Ditamatkan dan Jenis Kelamin di Kantor Kecamatan Lahat Selatan, 2018

Tingkat Pendidikan yang Ditamatkan	Jenis Kelamin		Jumlah
	Laki-laki	Perempuan	
(1)	(2)	(3)	(4)
SD	-	-	-
SMP	1	1	2
SMA	3	4	7
Diploma	-	-	-
S1	9	2	11
S2	-	-	-
S3	-	-	-
Jumlah	13	7	20

Sumber : Kantor Camat Lahat Selatan

Tabel 2.2.2 Banyaknya Pegawai Negeri Sipil Menurut Golongan dan Jenis Kelamin di Kantor Kecamatan Lahat Selatan, 2018

Golongan	Jenis Kelamin		Jumlah
	Laki-laki	Perempuan	
(1)	(2)	(3)	(4)
Golongan I	2	1	3
Golongan II	2	3	5
Golongan III	8	3	11
Golongan IV	1	-	1
Jumlah	13	7	20

Sumber : Kantor Camat Lahat Selatan

Tabel 2.3.1 Keberadaan Aparat Pemerintahan Menurut Desa/Kelurahan di Kecamatan Lahat Selatan, 2018

	Desa	Kepala Desa	Sekdes	Ketua BPD	Ketua LPMD
	(1)	(2)	(3)	(4)	(5)
1	Tanjung Payang	✓	✓	✓	✓
2	Banjar Negara	✓	✓	✓	✓
3	Tanjung Tebat	✓	✓	✓	✓
4	Karang Anyar	✓	✓	✓	✓
5	Nantal	✓	✓	✓	✓
6	Karang Baru	✓	✓	✓	✓
7	Talang Sejemput	✓	✓	✓	✓
8	Muara Cawang	✓	✓	✓	✓
9	Talang Sawah	✓	✓	✓	✓
10	Kerung	✓	✓	✓	✓

Sumber : Badan Pusat Statistik Kabupaten Lahat

<https://lahatkab.bps.go.id>



PENDUDUK

BAB III

KEPENDUDUK

3.1 Kependudukan

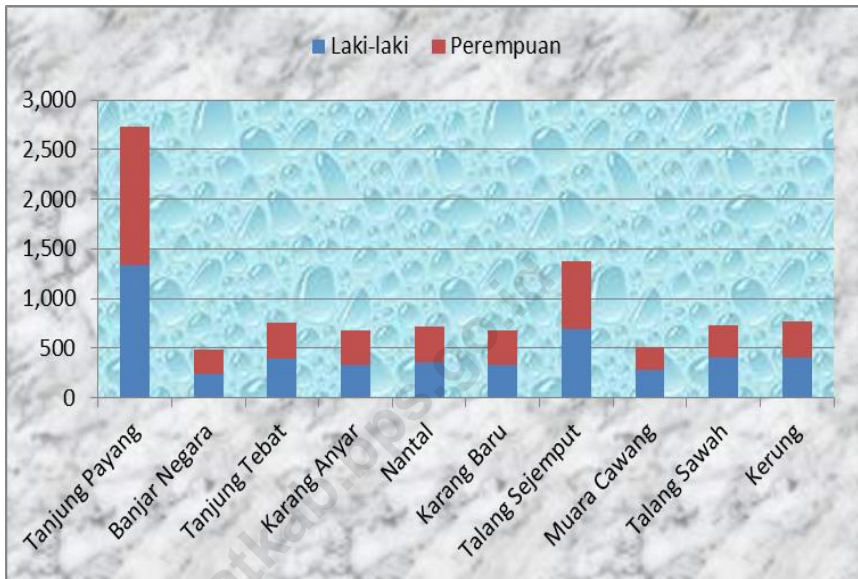
Jumlah penduduk pertengahan tahun di Kecamatan Lahat Selatan pada tahun 2018 berjumlah 9.433 jiwa terdiri dari 4.764 jiwa dengan jenis kelamin laki-laki dan 4.669 jiwa dengan jenis kelamin perempuan, dimana jumlah penduduk terbanyak berada di Desa Tanjung Payang dengan jumlah penduduk sebesar 2.734 jiwa dengan jumlah laki-laki sebesar 1.332 jiwa dan perempuan 1.402 jiwa.

Kepadatan jumlah penduduk pertengahan tahun di suatu wilayah digolongkan berdasarkan luas wilayah dan jumlah penduduk yang mendiami daerah tersebut, dimana Desa Karang Anyar dengan luas 0.22 Km² merupakan wilayah dengan jumlah penduduk terpadat dibandingkan dengan wilayah lainnya di Kecamatan Lahat Selatan dengan kepadatan per Km² sebesar 3.100 jiwa/Km.

Rasio jenis kelamin Kecamatan Lahat Selatan pada tahun 2018 sebesar 102,0 yang artinya daerah ini mempunyai jumlah penduduk Laki-laki lebih besar dari pada penduduk perempuan. Data per desa/kelurahan dapat dilihat pada tabel 3.1.2

Berdasarkan jumlah penduduk rata-rata per Dusunnya sebanyak 377 jiwa, dengan Dusun yang memiliki jumlah penduduk terbanyak adalah Desa Kerung dengan penduduk yang mendiaminya sebanyak 768 jiwa/dusun.

Gambar 3.1 Grafik Perbandingan Penduduk Laki-laki dan Perempuan di Kecamatan Lahat Selatan Pertengahan Tahun 2018



Sumber : Badan Pusat Statistik Kabupaten Lahat

Tahukah Anda ??? Luas Kecamatan Lahat Selatan hanya 4% dari luas Kabupaten Lahat, dan Kelurahan terluas adalah Desa Tanjung Payang dengan luas 64% dari luas Kecamatan Lahat

Tabel 3.1.1 Luas Wilayah, Jumlah Penduduk Pertengahan Tahun dan Kepadatan Penduduk Menurut Desa/Kelurahan di Kecamatan Lahat Selatan, 2018

	Desa	Luas		Penduduk (orang)		Kepadatan Penduduk (orang /km ²)
		Km ²	%	Jumlah	%	
	(1)	(2)	(3)	(4)	(5)	(6)
1	Tanjung Payang	120,13	65,33	2.734	28,98	23
2	Banjar Negara	0,58	0,32	482	5,11	831
3	Tanjung Tebat	0,38	0,21	755	8,00	1.987
4	Karang Anyar	0,22	0,12	682	7,23	3.100
5	Nantal	9,01	4,90	716	7,59	79
6	Karang Baru	0,55	0,30	672	7,12	1.222
7	Talang Sejemput	11,19	6,09	1.378	14,61	123
8	Muara Cawang	7,06	3,84	516	5,47	73
9	Talang Sawah	21,72	11,81	730	7,74	34
10	Kerung	13,03	7,09	768	8,14	59
Jumlah		183,87	100	9.433	100	

Sumber : Badan Pusat Statistik Kabupaten Lahat

Tabel 3.1.2 Jumlah Penduduk Laki-laki dan Perempuan Pertengahan Tahun dan Rasio Jenis Kelamin Menurut Desa di Kecamatan Lahat Selatan, 2018

	Desa	Penduduk Pertengahan Tahun (orang)			Rasio Jenis Kelamin
		Laki- laki	Perempuan	Jumlah	
	(1)	(2)	(3)	(4)	(5)
1	Tanjung Payang	1.332	1.402	2.734	95,01
2	Banjar Negara	244	238	482	102,52
3	Tanjung Tebat	395	360	755	109,72
4	Karang Anyar	329	353	682	93,20
5	Nantal	360	356	716	101,12
6	Karang Baru	326	346	672	94,22
7	Talang Sejemput	697	681	1.378	102,35
8	Muara Cawang	272	244	516	111,48
9	Talang Sawah	402	328	730	122,56
10	Kerung	407	361	768	112,74
Jumlah		4.764	4.669	9.433	

Sumber : Badan Pusat Statistik Kabupaten Lahat

Tabel 3.1.3

Jumlah Penduduk Pertengahan Tahun, Dusun / Rukun Tetangga Serta Rata-rata Penduduk dan per Dusun atau per Rukun Tetangga Menurut Desa/Kelurahan di Kecamatan Lahat Selatan, 2018

Desa	Jumlah		Rata-rata Penduduk
	Penduduk	Dusun/RT	Per Dusun / Per Rukun Tetangga
(1)	(2)	(3)	(5)
1 Tanjung Payang	2.734	5	547
2 Banjar Negara	482	2	241
3 Tanjung Tebat	755	2	378
4 Karang Anyar	682	2	341
5 Nantal	716	2	358
6 Karang Baru	672	2	336
7 Talang Sejempit	1.378	5	276
8 Muara Cawang	516	2	258
9 Talang Sawah	730	2	365
10 Kerung	768	1	768
Jumlah	9.433	25	

Sumber : Badan Pusat Statistik Kabupaten Lahat

SOSIAL

<https://jajarahkab.bus.go.id>

BAB IV

PENDIDIKAN DAN SOSIAL

4.1 Pendidikan

Mengingat bahwa mayoritas penduduk Kecamatan Lahat Selatan masih tergolong penduduk muda, berarti mereka umumnya berada pada usia sekolah. Dalam rangka mencerdaskan kehidupan bangsa sebagaimana termaktub dalam Pembukaan Undang-Undang Dasar 1945 maka dibutuhkan sarana dan prasarana pendidikan yang memadai, terlebih-lebih dalam rangka mensukseskan program wajib belajar pendidikan dasar 9 tahun.

Pada tahun 2018 jumlah fasilitas pendidikan seluruh tingkatan di Kecamatan Lahat Selatan sebanyak 16 unit, di mana tingkat SD sederajat di Kecamatan Lahat Selatan berjumlah 10 unit dimana sebanyak 8 unit berstatus negeri dan 2 unit berstatus swasta yang tersebar di beberapa desa. Untuk tingkat pendidikan SLTP sederajat, jumlah sarana yang tersedia 4 unit sekolah dimana 2 berstatus negeri dan 2 berstatus swasta. Sementara itu pada tingkat pendidikan SMU tersedia 2 unit terbagi atas 1 sekolah berstatus negeri dan 1 berstatus swasta. Secara rinci mengenai banyaknya SD Sederajat disajikan pada tabel 4.1.1, tabel 4.1.2 dan tabel 4.1.3.

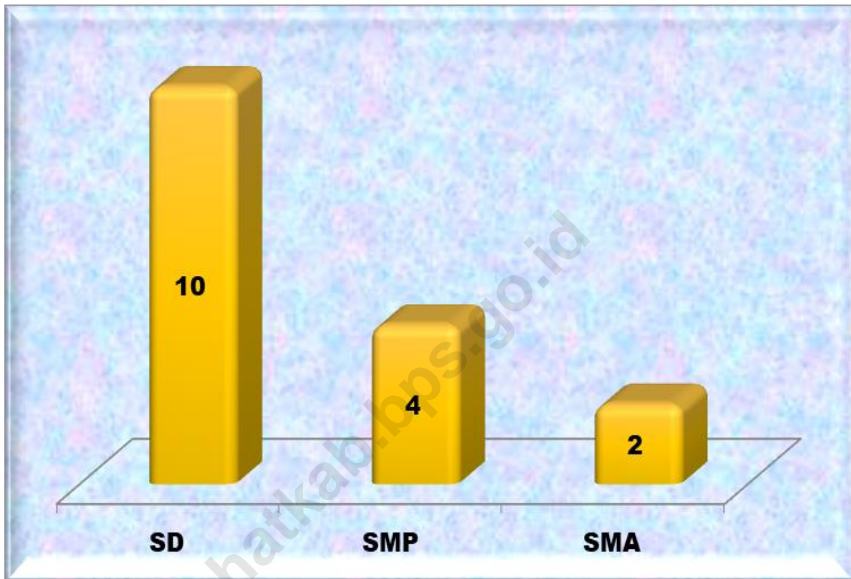
4.2 Kesehatan

Perkembangan suatu wilayah dibidang kesehatan tidak terlepas dari jumlah sarana dan prasarana kesehatan yang tersedia, serta persebaran tenaga kesehatan. Pada tahun 2018 jumlah fasilitas kesehatan yang ada di Kecamatan Lahat Selatan yaitu 1 unit Puskesmas, 1 unit Puskesmas Pembantu, 8 unit poskesdes, dan 11 unit posyandu.

4.3 Sosial Lainnya

Sebagian besar penduduk Kecamatan Lahat Selatan menganut agama Islam dengan jumlah masjid 15 unit, mushola sebanyak 9 unit dan 1 unit vihara. Untuk keperluan air minum dan memasak sebagian besar masyarakat menggunakan air sumur. Serta sebagian besar masyarakat sudah memiliki jamban sendiri untuk keperluan buang air besar.

Gambar 4.1 Banyaknya Sekolah Menurut Tingkatan di Kecamatan Lahat Selatan, 2018



Sumber : BPS Kabupaten Lahat

Tabel 4.1.1 Banyaknya Fasilitas Sekolah Dasar / Sederajat Menurut Desa di Kecamatan Lahat Selatan, 2018

	Desa	Sekolah Dasar / Sederajat	
		Negeri	Swasta
	(1)	(2)	(3)
1	Tanjung Payang	1	2
2	Banjar Negara	1	0
3	Tanjung Tebat	0	0
4	Karang Anyar	1	0
5	Nantal	1	0
6	Karang Baru	0	0
7	Talang Sejemput	1	0
8	Muara Cawang	1	0
9	Talang Sawah	1	0
10	Kerung	1	0

Sumber : BPS Kabupaten Lahat

Tabel 4.1.2 Banyaknya Fasilitas Sekolah Menengah Pertama / Sederajat Menurut Desa di Kecamatan Lahat Selatan, 2018

Desa	Sekolah Menengah Pertama / Sederajat	
	Negeri	Swasta
(1)	(2)	(3)
1 Tanjung Payang	1	2
2 Banjar Negara	0	0
3 Tanjung Tebat	0	0
4 Karang Anyar	0	0
5 Nantal	0	0
6 Karang Baru	0	0
7 Talang Sejempit	0	0
8 Muara Cawang	0	0
9 Talang Sawah	1	0
10 Kerung	0	0

Sumber : BPS Kabupaten Lahat

Tabel 4.1.3 Banyaknya Fasilitas Sekolah Menengah Atas / Sederajat Menurut Desa di Kecamatan Lahat Selatan, 2018

	Desa	Sekolah Menengah Atas / Sederajat	
		Negeri	Swasta
	(1)	(2)	(3)
1	Tanjung Payang	1	1
2	Banjar Negara	0	0
3	Tanjung Tebat	0	0
4	Karang Anyar	0	0
5	Nantal	0	0
6	Karang Baru	0	0
7	Talang Sejemput	0	0
8	Muara Cawang	0	0
9	Talang Sawah	0	0
10	Kerung	0	0

Sumber : BPS Kabupaten Lahat

Tabel 4.2.1 Banyaknya Fasilitas Kesehatan Menurut Desa di Kecamatan Lahat Selatan, 2018

	Desa	Puskesmas	Pustu	Apotik	Praktek Bidan
	(1)	(2)	(3)	(4)	(5)
1	Tanjung Payang	1	-	-	-
2	Banjar Negara	-	-	-	-
3	Tanjung Tebat	-	-	-	-
4	Karang Anyar	-	-	-	-
5	Nantal	-	-	-	-
6	Karang Baru	-	-	-	-
7	Talang Sejemput	-	1	-	-
8	Muara Cawang	-	-	-	-
9	Talang Sawah	-	-	-	-
10	Kerung	-	-	-	-

Sumber : BPS Kabupaten Lahat

Lanjutan Tabel 4.2.1

	Desa	Praktek Dokter	Poskesdes	Posyan du	Toko Obat/ Jamu
	(1)	(2)	(3)	(5)	(6)
1	Tanjung Payang	-	-	2	-
2	Banjar Negara	-	1	1	-
3	Tanjung Tebat	-	1	1	-
4	Karang Anyar	-	1	1	-
5	Nantal	-	1	1	-
6	Karang Baru	-	1	1	-
7	Talang Sejemput	-	-	1	-
8	Muara Cawang	-	1	1	-
9	Talang Sawah	-	1	1	-
10	Kerung	-	1	1	-

Sumber : BPS Kabupaten Lahat

Tabel 4.3.1 Keberadaan Penganut Agama yang Dianut Menurut Desa/Kelurahan di Kecamatan Lahat Selatan, 2018

	Desa	Islam	Kristen Protestan	Kristen Katholik
	(1)	(2)	(3)	(4)
1	Tanjung Payang	√	√	√
2	Banjar Negara	√	-	-
3	Tanjung Tebat	√	-	-
4	Karang Anyar	√	-	-
5	Nantal	√	-	-
6	Karang Baru	√	√	-
7	Talang Sejemput	√	-	-
8	Muara Cawang	√	-	-
9	Talang Sawah	√	-	-
10	Kerung	√	-	-

Sumber : BPS Kabupaten Lahat

Keterangan:

√ : Ada

- : Tidak Ada

Lanjutan Tabel 4.3.1

	Desa	Budha	Hindu	Konghucu
	(1)	(2)	(3)	(4)
1	Tanjung Payang	-	√	-
2	Banjar Negara	-	-	-
3	Tanjung Tebat	-	-	-
4	Karang Anyar	√	-	-
5	Nantal	-	-	-
6	Karang Baru	-	-	-
7	Talang Sejemput	-	-	-
8	Muara Cawang	-	-	-
9	Talang Sawah	-	-	-
10	Kerung	-	-	-

Sumber : BPS Kabupaten Lahat

Tabel 4.3.2 Banyaknya Tempat Peribadatan Menurut Desa di Kecamatan Lahat Selatan, 2018

	Desa	Masjid	Mushola	Gereja	Pura	Vihara
	(1)	(2)	(3)	(4)	(5)	(6)
1	Tanjung Payang	5	5	-	-	-
2	Banjar Negara	1	1	-	-	-
3	Tanjung Tebat	1	-	-	-	-
4	Karang Anyar	1	-	-	-	1
5	Nantal	1	-	-	-	-
6	Karang Baru	1	1	-	-	-
7	Talang Sejemput	1	1	-	-	-
8	Muara Cawang	1	-	-	-	-
9	Talang Sawah	1	1	-	-	-
10	Kerung	2	-	-	-	-
	Jumlah	15	9			1

Sumber : BPS Kabupaten Lahat

Tabel 4.3.3 Keperluan Air Minum / Memasak Sebagian Besar Masyarakat Menurut Desa di Kecamatan Lahat Selatan, 2018

	Desa	PAM	Sumur	Mata Air	Sungai
	(1)	(2)	(3)	(4)	(5)
1	Tanjung Payang	-	√	-	-
2	Banjar Negara	-	√	-	-
3	Tanjung Tebat	-	√	-	-
4	Karang Anyar	-	√	-	-
5	Nantal	-	√	-	-
6	Karang Baru	-	√	-	-
7	Talang Sejemput	-	√	-	-
8	Muara Cawang	-	√	-	-
9	Talang Sawah	-	√	-	-
10	Kerung	-	√	-	-

Sumber : BPS Kabupaten Lahat

Tabel 4.3.4 Tempat Buang Air Besar Sebagian Besar Rumah Tangga Menurut Desa /Kelurahan di Kecamatan Lahat Selatan, 2018

	Desa	Jamban Sendiri	Jamban Bersama	Jamban Umum	Bukan Jamban (Sungai)
	(1)	(2)	(3)	(4)	(5)
1	Tanjung Payang	√	-	-	-
2	Banjar Negara	√	-	-	-
3	Tanjung Tebat	√	-	-	-
4	Karang Anyar	√	-	-	-
5	Nantal	√	-	-	-
6	Karang Baru	√	-	-	-
7	Talang Sejemput	√	-	-	-
8	Muara Cawang	√	-	-	-
9	Talang Sawah	√	-	-	-
10	Kerung	√	-	-	-

Sumber : BPS Kabupaten Lahat



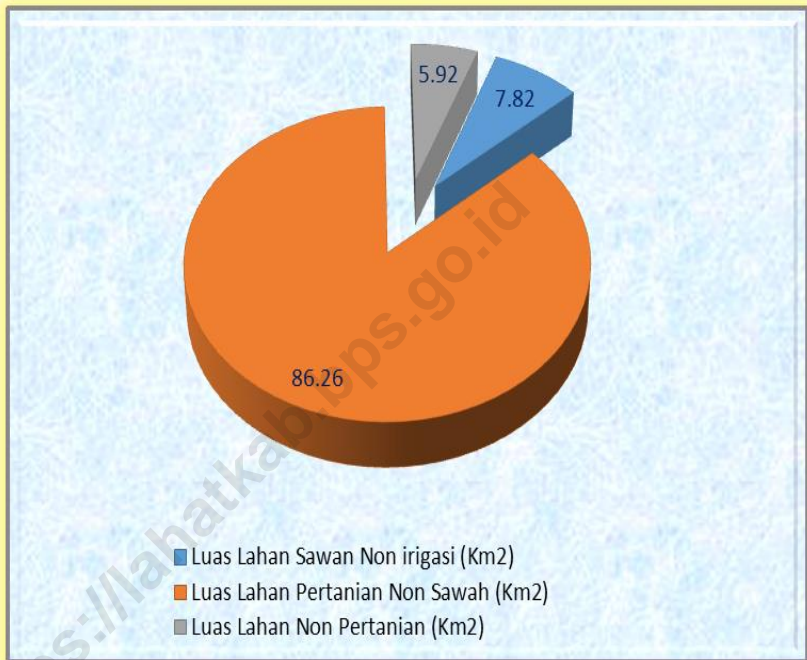
PERTANIAN

BAB V

PERTANIAN

Kecamatan Lahat Selatan merupakan kecamatan agraris dimana hampir separuh masyarakatnya berkerja di bidang pertanian. Luas wilayah Kecamatan Lahat Selatan sebesar 183,87 Km² dimana setengah lebih wilayah Kecamatan Lahat Selatan sendiri merupakan wilayah pertanian, tidak dapat dipungkiri bahwa sektor pertanian merupakan salah satu sektor andalan bagi masyarakat indonesia pada umumnya untuk memenuhi kebutuhan hidup. Untuk Luas Lahan terbagi menjadi 2 (dua) bagian, yaitu luas lahan pertanian dan luas lahan non pertanian. Luas lahan pertanian juga terbagi 2 (dua) yaitu luas pertanian sawah dan luas pertanian non sawah (kebun). Lahan non pertanian diantaranya adalah hutan, dan daerah pemukiman. Di Kecamatan Lahat Selatan, luas lahan yang terluas adalah luas lahan pertanian, yakni lahan pertanian non sawah dalam hal ini adalah perkebunan.

Gambar 5.1 Luas Lahan Sawah, Luas Lahan Pertanian Non Sawah dan Luas Lahan Non Pertanian di Kecamatan Lahat Selatan, 2018



Sumber : Badan Pusat Statistik Kabupaten Lahat

Tabel 5.1.1 Luas Lahan Sawah Dirinci Menurut Jenis Pengairan di Kecamatan Lahat Selatan (Km2), 2018

Jenis Lahan	Luas
(1)	(2)
Non Irigasi	14,38
Tadah Hujan	0
Pasang Surut	0
Jumlah	14,38

Sumber : Dinas Pertanian Kabupaten Lahat

Tabel 5.1.2 Luas Bukan Lahan Sawah Menurut Jenis dan Penggunaan di Kecamatan Lahat Selatan (ha), 2018

Jenis Lahan	Luas
(1)	(2)
Tegal	0
Ladang	0
Pengembalaan	0
Sementara tidak diusahakan	0
Hutan Rakyat	0
Perkebunan	0
Lainnya	0
Jumlah	
Data tidak tersedia	

Tabel 5.1.3 Luas Tanaman dan Produksi Perkebunan Rakyat Menurut Jenis Komoditi di Kecamatan Lahat Selatan, 2018

Komoditi Perkebunan	Luas Panen	Produksi
(1)	(2)	(3)
1 Karet	0	0
2 Kelapa	0	0
3 Kelapa Sawit	0	0
4 Kopi	0	0
5 Lada	0	0
6 Kakao	0	0
7 Kemiri	0	0
8 Pinang	0	0
Jumlah		
Data tidak tersedia		



**PERINDUSTRIAN,
PERTAMBANGAN
DAN ENERGI**

BAB VI

PERINDUSTRIAN, PERTAMBANGAN DAN ENERGI

6.1 Perindustrian

Industri merupakan usaha atau kegiatan pengolahan bahan mentah menjadi barang jadi barang jadi yang memiliki nilai tambah untuk mendapatkan keuntungan. Kecamatan merupakan salah satu wilayah pemasaran yang memberikan kemudahan bagi pengusaha karena disamping sebagai ibukota kabupaten tetapi juga sebagai pusat perdagangan oleh karena itu mulai banyak tumbuh di masyarakat industri rumahan seperti pembuatan roti, krupuk, minuman dan lain sebagainya.

6.2 Pertambangan

Selain pertanian, perdagangan dan perindustrian, masyarakat di Kecamatan Lahat juga memiliki mata pencaharian dibidang pertambangan khususnya penggalian golongan C.

6.3 Energi

Energi merupakan suatu kebutuhan yang mendasar dalam mendukung kemajuan suatu daerah terutama energi listrik, di samping untuk sarana penerangan juga banyak digunakan untuk penunjang dalam melakukan kegiatan industri rumahan, di Kecamatan Lahat Selatan sendiri sudah terjangkau listrik dengan jumlah pelanggan terbanyak berada di Desa Tanjung Payang sebanyak 1.103 KK.

Tabel 6.1.1 Jumlah Industri Menurut Jenisnya di Kecamatan Lahat, 2018

	Desa	Industri dari Kayu	Industri dari Logam	Industri Makanan & Minuman	Industri Dari Kain	Industri Batu Bata
	(1)	(2)	(3)	(4)		(5)
1	Tanjung Payang	2	2	2	-	-
2	Banjar Negara	-	-	-	-	-
3	Tanjung Tebat	-	-	2	-	-
4	Karang Anyar	-	-	1	-	-
5	Nantal	-	-	1	-	-
6	Karang Baru	-	-	-	-	-
7	Talang Sejempit	-	-	-	-	-
8	Muara Cawang	-	-	-	-	-
9	Talang Sawah	-	-	-	-	-
10	Kerung	-	-	-	-	-
Jumlah		2	2	6	0	0

Sumber : BPS Kabupaten Lahat

Tabel 6.2.1 Keberadaan Bahan Galian Golongan C Menurut Jenisnya di Kecamatan Lahat, 2018

	Desa	Batu Kali	Pasir	Tanah Liat/Tanah Urug
	(1)	(2)	(3)	(4)
1	Tanjung Payang	-	-	-
2	Banjar Negara	-	✓	-
3	Tanjung Tebat	-	✓	-
4	Karang Anyar	-	✓	-
5	Nantal	-	-	-
6	Karang Baru	-	-	-
7	Talang Sejemput	-	-	-
8	Muara Cawang	-	-	-
9	Talang Sawah	-	-	-
10	Kerung	-	-	-

Sumber : Masing-masing Desa

Tabel 6.3.1 Jumlah Desa Yang Telah Terjangkau Listrik dan Pelanggan di Kecamatan Lahat, 2018

	Desa	Terjangkau	Pelanggan (KK)
	(1)	(2)	(3)
1	Tanjung Payang	Terjangkau	1.103
2	Banjar Negara	Terjangkau	206
3	Tanjung Tebat	Terjangkau	267
4	Karang Anyar	Terjangkau	235
5	Nantal	Terjangkau	215
6	Karang Baru	Terjangkau	262
7	Talang Sejempit	Terjangkau	400
8	Muara Cawang	Terjangkau	159
9	Talang Sawah	Terjangkau	203
10	Kerung	Terjangkau	235
Jumlah			3.285

Sumber : BPS Kabupaten Lahat



PERDAGANGAN

<http://www.analyticalgold.com>

BAB VII

PERDAGANGAN

Disamping pertanian bidang perdagangan merupakan salah satu kegiatan usaha yang banyak dilakukan sebagian masyarakat di Kecamatan Lahat Selatan. Di Kecamatan Lahat Selatan sendiri memiliki pasar kalangan sebanyak 4 tempat.

Selain pasar kalangan, di Kecamatan Lahat Selatan juga berkembang banyak tempat rekreasi, terutama yang berlokasi di area pinggir sungai Lematang. Di Kecamatan ini juga sudah memiliki wahana permainan air seperti water boom.

Tabel 7.1 Banyaknya Sarana Perdagangan Menurut Jenisnya di Kecamatan Lahat Selatan, 2018

Jenis Sarana Perdagangan	2018
(1)	(2)
Pasar dan Kalangan	4
Minimarket	1
Supermarket	0
Mall	0
Warung	104
Rumah Makan	5
Kedai Makanan / Minuman	68

Sumber : Masing-masing Desa

Tabel 7.2 Banyaknya Pasar Menurut Jenisnya di Kecamatan Lahat Selatan, 2018

	Desa	Pasar Impres	Pasar Swadaya	Kalangan
	(1)	(2)	(3)	(4)
1	Tanjung Payang	-	-	-
2	Banjar Negara	-	-	-
3	Tanjung Tebat	-	-	-
4	Karang Anyar	-	-	-
5	Nantal	-	-	-
6	Karang Baru	-	-	-
7	Talang Sejemput	-	-	1
8	Muara Cawang	-	-	1
9	Talang Sawah	-	-	1
10	Kerung	-	-	1

Sumber : Masing-masing Desa



TRANSPORTASI, KOMUNIKASI DAN PARIWISATA

BAB VIII

TRANSPORTASI, KOMUNIKASI DAN PARIWISATA

8.1 Transportasi

Sarana transportasi merupakan salah satu penunjang keberhasilan sebuah daerah karena dengan adanya kelancaran transportasi maka memudahkan masyarakat melakukan kegiatan aktifitas sehari-hari

Jalan merupakan suatu sarana / prasarana yang sangat vital bagi perkembangan ekonomi dan transportasi suatu daerah, semakin baik dan banyak jalan maka semakin lancar dan berkembang perekonomian di daerah tersebut. Sebagian besar kondisi jalan menuju desa se-Kecamatan Lahat Selatan cukup baik, hal ini dapat dilihat pada tabel 8.1.1, dari 10 desa/kelurahan kesemuanya sudah diaspal.

8.2 Komunikasi

Selain jalan, sarana/prasarana pos dan telekomunikasi juga sangat membantu cepat lambatnya pergerakan perekonomian suatu daerah. Di Kecamatan Lahat Selatan jumlah sarana dan prasarana pos dan telekomunikasi relatif lebih baik dari pada kecamatan lainnya dikarenakan Kecamatan Lahat Selatan merupakan ibukota Kabupaten Lahat. Mengenai fasilitas pos dan telekomunikasi disajikan pada tabel 8.2.1

Keberadaan signal telpon genggam sangat membantu komunikasi di Kecamatan Lahat Selatan, hal ini dikarenakan seluruh

desa/kelurahan sudah terjangkau signal telpon genggam, hal ini menunjukkan indikator bahwa sebagian besar masyarakat di Kecamatan Lahat Selatan telah menikmati fasilitas / komunikasi. Untuk lebih jelasnya mengenai keberadaan signal telpon dengam dapat dilihat pada tabel 8.2.2.

8.3 Pariwisata

Bidang pariwisata apabila di kelola secara baik dan benar selain sebagai sumber pendapatan juga berfungsi sebagai sarana untuk menghilangkan kejenuhan atau tempat rekreasi bagi masyarakat dan juga turis manca negara sehingga dapat mengenalkan kebudayaan daerah masing-masing. Di Kecamatan Lahat Selatan sendiri ada beberapa tempat rekreasi, seperti di Desa Tanjung Payang juga terdapat objek Wisata Sungai Lematang dan wahana permainan air yaitu water boom.

Tabel 8.1.1 Jenis Permukaan Jalan Terluas Menurut Desa/Kelurahan di Kecamatan Lahat Selatan, 2018

	Desa	Lapisan Permukaan Desa		
		Aspal	Diperkeras	Tanah
(1)		(2)		(3)
1	Tanjung Payang	√	-	-
2	Banjar Negara	√	-	-
3	Tanjung Tebat	√	-	-
4	Karang Anyar	√	-	-
5	Nantal	√	-	-
6	Karang Baru	√	-	-
7	Talang Sejemput	√	-	-
8	Muara Cawang	√	-	-
9	Talang Sawah	√	-	-
10	Kerung	√	-	-

Sumber : Masing-masing Desa

Tabel 8.2.1 Keberadaan Fasilitas Pos dan Telekomunikasi di Kecamatan Lahat Selatan, 2018

	Desa	Wartel	Posling	Warnet	Pos Pembantu	Menara BTS/ Telepon Seluler
	(1)	(2)	(3)	(4)	(5)	(6)
1	Tanjung Payang	-	-	√	-	√
2	Banjar Negara	-	-	-	-	-
3	Tanjung Tebat	-	-	-	-	-
4	Karang Anyar	-	-	-	-	√
5	Nantal	-	-	-	-	-
6	Karang Baru	-	-	√	-	√
7	Talang Sejemput	-	-	-	-	-
8	Muara Cawang	-	-	-	-	-
9	Talang Sawah	-	-	-	-	-
10	Kerung	-	-	-	-	-

Sumber : Masing-masing Desa

Tabel 8.2.2 Keberadaan Sinyal Telepon Genggam di Kecamatan Lahat Selatan, 2018

	Desa	Ada Kuat	Ada Lemah	Tidak Ada
	(1)	(2)	(3)	(4)
1	Tanjung Payang	√	-	-
2	Banjar Negara	√	-	-
3	Tanjung Tebat	√	-	-
4	Karang Anyar	√	-	-
5	Nantal	√	-	-
6	Karang Baru	√	-	-
7	Talang Sejempit	-	✓	-
8	Muara Cawang	√	-	-
9	Talang Sawah	√	-	-
10	Kerung	√	-	-

Sumber : Masing-masing Desa

Tabel 8.3.1 Jenis Obyek Wisata Menurut Desa/Kelurahan di Kecamatan Lahat Selatan, 2018

	Desa	Jenis Obyek Wisata	
		Wisata Alam	Wisata Buatan
	(1)	(2)	(3)
1	Tanjung Payang	✓	✓
2	Banjar Negara	✓	-
3	Tanjung Tebat	-	-
4	Karang Anyar	-	-
5	Nantal	-	-
6	Karang Baru	-	-
7	Talang Sejemput	✓	-
8	Muara Cawang	-	-
9	Talang Sawah	-	-
10	Kerung	-	-

Sumber : Masing-masing Desa

<https://lahatkab.bps.go.id>



**PERBANDINGAN
ANTAR
KECAMATAN**

<https://id.natyalib.com/id>

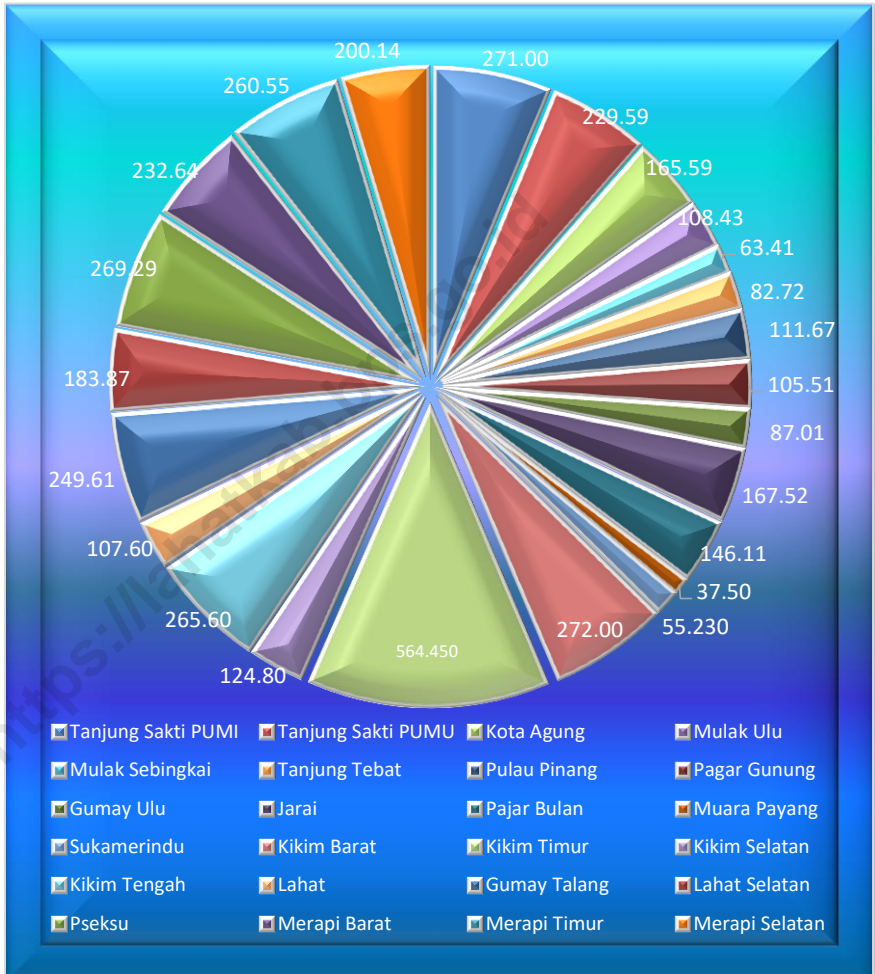
IX. PERBANDINGAN ANTAR KECAMATAN

Beberapa indikator yang dapat digunakan untuk melihat perbandingan antar kecamatan adalah indikator sosial yang dapat dilihat dari geografi berupa luas wilayah dan kependudukannya.

Dilihat dari luas kecamatan, dari 24 (dua puluh empat) kecamatan yang ada di Kabupaten Lahat, kecamatan yang terluas adalah Kecamatan Kikim Timur dengan luas wilayah 564,45 km². Dan kecamatan dengan luas wilayah terkecil adalah Kecamatan Muara Payang, dengan luas wilayah 37,50 km².

Dari kependudukan, jumlah penduduk terbanyak adalah di Kecamatan Lahat sebesar 106.087 jiwa, dan jumlah penduduk terkecil adalah Kecamatan Gumay Ulu dengan jumlah 5.475 jiwa. Berdasarkan seks rasio Kabupaten Lahat sebesar 104,2, mengindikasikan bahwa jumlah penduduk laki-laki disebagian besar atau bahkan disemua kecamatan lebih banyak dibandingkan dengan jumlah penduduk perempuan.

Gambar 9.1 Luas Wilayah Menurut Kecamatan di Kabupaten Lahat, 2018



Sumber : Badan Pusat Statistik Kabupaten Lahat

Tabel 9.1 Luas Wilayah menurut Kecamatan di Kabupaten Lahat, 2018

	Kecamatan	Luas Wilayah (Km²)	Persentase
	(1)	(2)	(3)
01.	Tanjung Sakti Pumi	271.00	6.2
02.	Tanjung Sakti Pumu	229.59	5.3
03.	Kota Agung	165.59	3.8
04.	Mulak Ulu	108.43	2.5
05.	Mulak Sebingkai	63.41	1.5
06.	Tanjung Tebat	82.72	1.9
07.	Pulau Pinang	111.67	2.6
08.	Pagar Gunung	105.51	2.4
09.	Gumay Ulu	87.01	2.0
10.	Jarai	167.52	3.8
11.	Pajar Bulan	146.11	3.3
12.	Muara Payang	37.50	0.9
13.	Sukamerindu	55.230	1.3
14.	Kikim Barat	272.00	6.2
15.	Kikim Timur	564.45	12.9
16.	Kikim Selatan	124.80	2.9
17.	Kikim Tengah	265.60	6.1
18.	Lahat	107.60	2.5
19.	Pseksu	269.29	6.2
20.	Gumay Talang	249.61	5.7
21.	Lahat Selatan	183.87	4.2
22.	Merapi Barat	232.64	5.3
23.	Merapi Timur	260.55	6.0
24.	Merapi Selatan	200.14	4.6
Jumlah		4.361,84	100

Sumber : Badan Pusat Statistik Kabupaten Lahat

Tabel 9.2 Jumlah Penduduk Pertengahan Tahun dan Sex Rasio Menurut Kecamatan dan Jenis Kelamin di Kabupaten Lahat, 2018

	Kecamatan	Penduduk Pertengahan Tahun			Sex Rasio (%)
		Laki-Laki	Perempuan	Jumlah	
	(1)	(2)	(3)	(4)	(5)
01.	Tanjung Sakti Pumi	8.415	8.066	16.481	104,3
02.	Tanjung Sakti Pumu	7.469	7.059	14.528	105,8
03.	Kota Agung	6.806	6.351	13.157	107,2
04.	Mulak Ulu	6.351	6.028	12.379	105,4
05.	Tanjung Tebat	4.368	4.111	8.479	106,3
06.	Mulak Sebingkai	3.029	2.724	5.753	111,2
07.	Pulau Pinang	4.407	4.254	8.661	103,6
08.	Pagar Gunung	6.523	6.159	12.682	105,9
09.	Gumay Ulu	2.939	2.536	5.475	115,9
10.	Jarai	10.830	10.253	21.083	105,6
11.	Pajar Bulan	7.069	6.757	13.826	104,6
12.	Muara Payang	4.772	4.371	9.143	109,2
13.	Sukamerindu	3.525	3.413	6.938	103,3
14.	Kikim Barat	8.274	7.841	16.115	105,5
15.	Kikim Timur	14.429	14.090	28.519	102,4
16.	Kikim Selatan	8.255	7.985	16.240	103,4
17.	Kikim Tengah	4.568	4.413	8.981	103,5
18.	Lahat	53.620	52.467	106.087	102,2
19.	Gumay Talang	5.489	5.260	10.749	104,4
20.	Pseksu	4.436	4.278	8.714	103,7
21.	Lahat Selatan	4.764	4.669	9.433	102,0
22.	Merapi Barat	11.146	10.542	21.688	105,7
22.	Merapi Timur	11.309	11.070	22.379	102,2
24.	Merapi Selatan	4.092	3.942	8.034	103,8
	Jumlah	206.885	198.639	405.524	104,2

Sumber : Badan Pusat Statistik Kabupaten Lahat



Sensus
Penduduk
2020

#MencatatIndonesia

DATA

MENCERDASKAN BANGSA



Badan Pusat Statistik Kabupaten Lahat
Jl. Bandar Jaya Lk. III Lahat
Tlp. (0731) 321416, Fax (731) 321416
E-mail : bps@1604@mailhost.bps.go.id