

**KECAMATAN KOTA AGUNG
DALAM ANGKA**

2019



**BADAN PUSAT STATISTIK
KABUPATEN LAHAT**

**KECAMATAN KOTA AGUNG
DALAM ANGKA**

2019



**BADAN PUSAT STATISTIK
KABUPATEN LAHAT**

**KECAMATAN KOTA AGUNG
DALAM ANGKA 2019**

No.Publikasi : 16040.1800
Katalog : 11020011604.040
ISBN : 978-602-710-776-2
Ukuran Buku : 14,8 cm x 21 cm
Jumlah Halaman : xiv + 90

Naskah :

Badan Pusat Statistik Kabupaten Lahat

Penyunting :

Badan Pusat Statistik Kabupaten Lahat

GambarKulit :

Badan Pusat Statistik Kabupaten Lahat

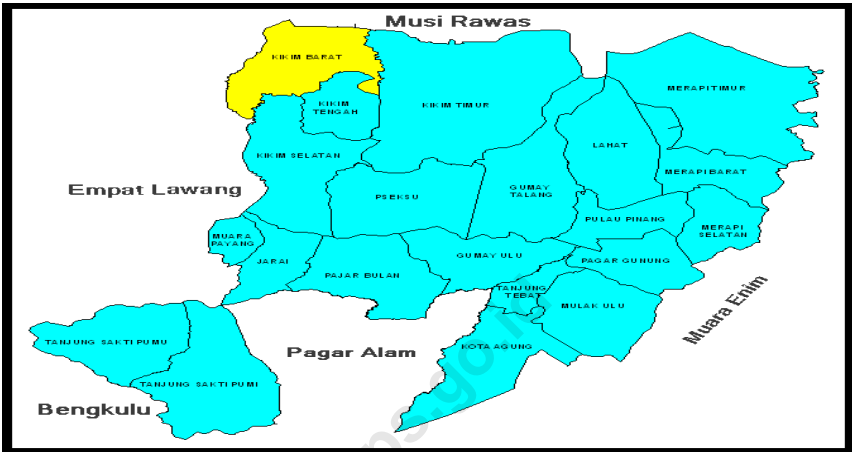
Diterbitkanoleh :

©Badan Pusat Statistik Kabupaten Lahat

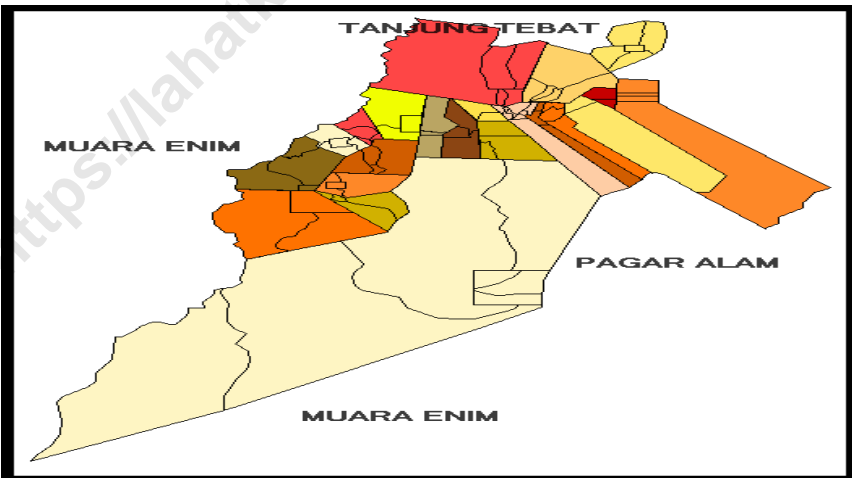
DicetakOleh :

**Dilarang mengumumkan, mendistribusikan, mengomunikasikan,
dan/atau menggandakan sebagian atau seluruh isi buku ini untuk
tujuan komersial tanpa izin tertulis dari Badan Pusat Statistik**

**PETA KECAMATAN KOTA AGUNG
KABUPATEN LAHAT PROVINSI SUMATERA SELATAN**



**PETA PER DESA KECAMATAN KOTA AGUNG
KABUPATEN LAHAT PROVINSI SUMATERA SELATAN**



KATA PENGANTAR

Dengan memanjatkan puji syukur ke hadirat Tuhan Yang Maha Esa, Badan Pusat Statistik Kabupaten Lahat telah dapat menyelesaikan publikasi "**Kecamatan Kota Agung Dalam Angka Tahun 2019**" dengan harapan publikasi ini selalu terbit setiap tahun dengan maksud untuk memberikan gambaran secara komprehensif mengenai keadaan geografi, pemerintahan, sosial dan ekonomi di Kecamatan Kota Agung.

Data-data statistik yang disajikan dalam bentuk tabel merupakan hasil pengumpulan (collecting) data sekunder dari berbagai instansi pemerintah khususnya pemerintahan desa se-Kecamatan Kota Agung. Disamping menyajikan tabel, publikasi ini juga menganalisis secara sekilas data yang tersedia. Namun, karena terbatasnya data yang tersedia maka masih ada juga beberapa keterbatasan informasi yang disampaikan utamanya dalam ketepatan waktu.

Dengan terbitnya publikasi ini, diharapkan dapat memberikan informasi yang sebaik-baiknya kepada kalangan pengguna data sebagai bahan monitoring, evaluasi, dan penetapan kebijakan pembangunan maupun sebagai bahan dalam studi-studi selanjutnya.

Akhir kata, kami menyampaikan ucapan terima kasih yang sebesar-besarnya kepada semua pihak yang telah membantu terbitnya publikasi ini. Untuk penyempurnaan publikasi ini di kemudian hari, partisipasi aktif dari berbagai institusi sangatlah diharapkan.

Lahat, September 2019

**KEPALA BADAN PUSAT STATISTIK
KABUPATEN LAHAT**



Ir. Chairanita Kurniarita, M.Si.
NIP. 19670128 199103 2001

CAMAT KOTA AGUNG

SAMBUTAN

Puji syukur kita panjatkan kehadiran Allah Yang Maha Kuasa, atas berkah dan rahmat-Nya publikasi “**Kecamatan Kota Agung Dalam Angka Tahun 2019**” dapat diselesaikan dengan baik.

Kami menyambut gembira keberadaan publikasi “**Kecamatan Kota Agung Dalam Angka Tahun 2019**”. Dalam publikasi ini telah dapat menghimpun berbagai informasi (data) dari desa se-Kecamatan Kota Agung, sehingga dapat meningkatkan pelayanan kepada masyarakat dengan cermat, cepat, dan tepat.

Kepada semua pihak, Cabang Dinas/Instansi di Kecamatan Kota Agung yang telah banyak membantu kelancaran penerbitan ini kami ucapkan terima kasih. Ucapan serupa kami sampaikan kepada Badan Pusat Statistik Kabupaten Lahat yang telah memberikan bimbingan teknis penyajian data. Kita semua berharap agar kerjasama yang baik ini dapat diteruskan pada tahun-tahun yang akan datang.

Semoga karya ini dapat bermanfaat bagi pihak-pihak yang membutuhkan.

Kota Agung, September 2019

**CAMAT
KOTA AGUNG**

Pukatul Hadi, SP, M.Si
NIP: 19691125 199903 1002

KATA PENGANTAR

Dengan memanjatkan puji syukur ke hadirat Tuhan Yang Maha Esa, karena atas karunia-Nya publikasi” **Kecamatan Kota Agung Dalam Angka Tahun 2019** “ ini dapat terselesaikan.

Publikasi ini bertujuan untuk menggambarkan kondisi dan sarana prasarana Kecamatan Kota Agung, yang nantinya diharapkan dapat menjadi bahan acuan baik dalam evaluasi hasil pembangunan maupun sebagai pedoman untuk perencanaan pembangunan selanjutnya.

Terima kasih kami ucapkan kepada semua pihak yang telah membantu sehingga dapat terbitnya publikasi ini, dan kami sangat menyadari bahwa di dalam publikasi ini masih sangat banyak kekurangan, untuk itu kritik dan saran membangun kami harapkan demi penyempurnaan di masa yang akan datang.

Semoga Allah Yang Maha Kuasa, memberkahi kita semua.

Kota Agung, September 2019

**KOORDINATOR STATISTIK
KECAMATAN KOTA AGUNG**

Erwandi Yansah Putra, SP
NIP:19840112 201101 1008

DAFTAR ISI

Halaman

Katalog	i
Peta Wilayah Kecamatan Kota Agung.....	ii
Kata Pengantar Kepala Badan Pusat Statistik Kabupaten Lahat.....	iii
Sambutan Camat Kota Agung	iv
Kata Pengantar KSK Kota Agung.....	v
Daftar Isi.....	vi
Daftar Tabel	vii
Daftar Gambar.....	xii
BAB I Keadaan Geografis	2
BAB II Pemerintahan	10
BAB III Penduduk	18
BAB IV Sosial	25
BAB V Pertanian.....	47
BAB VI Perindustrian, Pertambangan dan Energi.....	57
BAB VII Perdagangan	62
BAB VIII Transportasi, Komunikasi, dan Pariwisata	68
BAB IX Perbandingan per Kecamatan	76

DAFTAR TABEL

Halaman

BAB I : Keadaan Geografis

1.1.1 Luas Wilayah Menurut Desa di Kecamatan Kota Agung (Km ²), 2018.....	4
1.1.2 Batas Wilayah Administrasi di Kecamatan Kota Agung, 2018	5
1.1.3 Tinggi Wilayah di Atas Permukaan Laut (DPL) Menurut Desa di Kecamatan Kota Agung, 2018	6
1.1.4 Jarak Dari Desa Ke Ibukota Kecamatan dan Ibukota Kabupaten di Kecamatan Kota Agung, 2018	7
1.2.1 Jumlah Hari Hujan dan Curah Hujan Setiap Bulan di Kecamatan Kota Agung, 2018	8

BAB II : Pemerintahan

2.1.1 Status dan Klasifikasi Desa di Kecamatan Kota Agung, 2018	12
2.1.2 Banyaknya Satuan Lingkungan Setempat Menurut Desa di Kecamatan Kota Agung, 2018	13
2.2.1 Banyaknya Pegawai Negeri Sipil Menurut Tingkat Pendidikan yang Ditamatkan dan Jenis Kelamin di Kantor Camat Kota Agung, 2018 ...	14
2.2.2 Banyaknya Pegawai Negeri Sipil Menurut Golongan dan Jenis Kelamin di Kantor Camat Kota Agung, 2018	15
2.3.1 Kelengkapan Aparat Pemerintahan Desa Menurut Desa di Kecamatan Kota Agung, 2018	16

BAB III : Penduduk

3.1.1 Luas Wilayah dan Jumlah Penduduk Pertengahan Tahun Menurut Desa di Kecamatan Kota Agung, 2018 20

3.1.2 Jumlah Penduduk Pertengahan Tahun dan Rasio Jenis Kelamin Menurut Desa di Kecamatan Kota Agung, 2018 21

3.1.3 Jumlah Penduduk Pertengahan Tahun, Dusun Serta Rata-rata Penduduk per Dusun Menurut Desa di Kecamatan Kota Agung, 2018..... 22

3.1.4 Jumlah Penduduk Yang Bekerja Sebagai TKI Menurut Desa di Kecamatan Kota Agung, 2018..... 23

BAB IV : Sosial

4.1.1 Banyaknya Sekolah TK/RA/BA, SD/MI, SMP/MTS, SMA/MA, SMK Berdasarkan Tingkatan Menurut Desa di Kecamatan Kota Agung, 2018..... 28

4.1.2 Keterangan Banyaknya Sekolah TK/RA/BA, SD/MI, SMP/MTS, SMA/MA, SMK Berdasarkan Tingkatan Menurut Desa di Kecamatan Kota Agung, 2018 29

4.1.3 Jumlah Sekolah, Guru dan Murid pada Taman Kanak-Kanak (TK) Swasta Menurut Desa di Kecamatan Kota Agung, 2018 31

4.1.4 Jumlah Sekolah, Guru dan Murid pada Sekolah Dasar (SD) Negeri Menurut Desa di Kecamatan Kota Agung, 2018 32

4.1.5 Jumlah Sekolah, Guru dan Murid pada Sekolah Menengah Pertama (SMP) Negeri Menurut Desa di Kecamatan Kota Agung, 2018 33

4.1.6 Jumlah Sekolah, Guru dan Murid pada Sekolah Menengah Atas (SMA) Negeri Menurut Desa di Kecamatan Kota Agung, 2018 34

4.2.1 Banyaknya Fasilitas Kesehatan Menurut Desa di Kecamatan Kota Agung, 2018	35
4.2.2 Banyaknya Tenaga Kesehatan Yang Tinggal di Desa Dalam Kecamatan Kota Agung, 2018	37
4.3.1 Banyaknya Tempat Peribadatan Menurut Desa di Kecamatan Kota Agung, 2018	38
4.3.2 Banyaknya Penderita Cacat Berdasarkan Jenisnya Menurut Desa di Kecamatan Kota Agung, 2018.....	39
4.3.3 Banyaknya Kejadian Bencana Alam Berdasarkan Jenis Bencana Menurut Desa di Kecamatan Kota Agung, 2018	41
4.3.4 Keberadaan Fasilitas Olahraga Menurut Desa di Kecamatan Kota Agung, 2018	42
4.3.5 Karang Taruna Berdasarkan Klasifikasinya Menurut Desa di Kecamatan Kota Agung, 2018	43
4.3.6 Keberadaan Lembaga Kemasyarakatan Berdasarkan Jenisnya Menurut Desa di Kecamatan Kota Agung, 2018	44
4.3.7 Keperluan Air Minum / Memasak Sebagian Besar Masyarakat Menurut Desa di Kecamatan Kota Agung, 2018	45

BAB V : PERTANIAN

5.1.1 Luas Lahan Sawah Dirinci Menurut Jenis Pengairan di Kecamatan Kota Agung (ha), 2018	50
5.1.2 Luas Bukan Lahan Sawah Menurut Jenis dan Penggunaan di Kecamatan Kota Agung (ha), 2018.....	51
5.2.1 Luas Tanam Komoditi Tanaman Perkebunan di Kecamatan Kota	

Agung (ha), 2018.....	52
5.3.1 Populasi Ternak Besar dan Ternak Kecil di Kecamatan Kota Agung (ekor), 2018.....	53
5.3.2 Populasi Unggas di Kecamatan Kota Agung (ekor), 2018.....	54
5.4.1 Jumlah Rumah Tangga Perikanan, Produksi dan Konsumsi Perikanan Darat di Kecamatan Kota Agung, 2018.....	55

BAB VI : PERINDUSTRIAN, PERTAMBANGAN, DAN ENERGI

6.1.1 Jumlah Industri Berdasarkan Jenisnya Menurut Desa di Kecamatan Kota Agung, 2018.....	59
6.2.1 Desa Yang Terjangkau Listrik dan Pelanggan di Kecamatan Kota Agung, 2018.....	60

BAB VII : PERDAGANGAN

7.1.1 Banyaknya Sarana Perdagangan Menurut Jenisnya di Kecamatan Kota Agung, 2018	64
7.1.2 Banyaknya Pasar Berdasarkan Jenisnya Menurut Desa di Kecamatan Kota Agung, 2018.....	65
7.1.3 Banyaknya Sarana Perekonomian Jenisnya di Kecamatan Kota Agung, 2018.....	66

BAB VIII : TRANSPORTASI, KOMUNIKASI DAN PARIWISATA

8.1.1 Jenis Permukaan Jalan Terluas Menurut Desa di Kecamatan Kota Agung, 2018	71
8.2.1 Banyaknya Fasilitas Pos dan Telekomunikasi Menurut Desa di Kecamatan Kota Agung, 2018	72

8.2.2 Keberadaan Sinyal Telepon Genggam Menurut Desa di Kecamatan Kota Agung, 2018	73
8.3.1 Jenis Objek Wisata Menurut Desa di Kecamatan Kota Agung, 2018..	74

BAB IX : PERBANDINGAN ANTAR KECAMATAN

9.1 Luas Wilayah menurut Kecamatan di Kabupaten Lahat, 2018.....	78
9.2 Jumlah Penduduk Pertengahan Tahun dan Rasio Jenis Kelamin menurut Kecamatan di Kabupaten Lahat, 2018	79

<https://lahatkab.bps.go.id>

DAFTAR GAMBAR

Halaman

1.1	Luas Wilayah menurut Desa di Kecamatan Kota Agung (Km ²), 2018.....	3
2.1	Banyaknya Satuan Lingkungan Setempat di Kecamatan Kota Agung 2018.....	11
3.1	Jumlah Penduduk menurut Jenis Kelamin di Kecamatan Kota Agung 2018	19
4.1	Banyaknya Sekolah Menurut Tingkatan di Kecamatan Kota Agung 2018	27
5.1	Luas Bukan Lahan Sawah Menurut Jenis dan Penggunaan di Kecamatan Kota Agung (ha), 2018	49
6.1	Jumlah Unit Usaha Menurut Jenisnya di Kecamatan Kota Agung , 2018	58
7.1	Banyaknya Sarana Perdagangan Menurut Jenisnya di Kecamatan Kota Agung tahun 2018	63
8.1	Banyaknya Fasilitas Pos dan Telekomunikasi di Kecamatan Kota Agung, 2018	70
9.1	Luas Wilayah Menurut Kecamatan di Kabupaten Lahat, 2018	77

Bab I

Geografi

<https://lahatkab.pps.go.id>

I. KEADAAN GEOGRAFI DAN IKLIM

1.1 Kedadaan Geografi

Kecamatan Kota Agung dengan ibu kota kecamatan adalah Desa Kota Agung mempunyai wilayah seluas 165,59 kilometer persegi dengan batasan wilayah sebagai berikut:

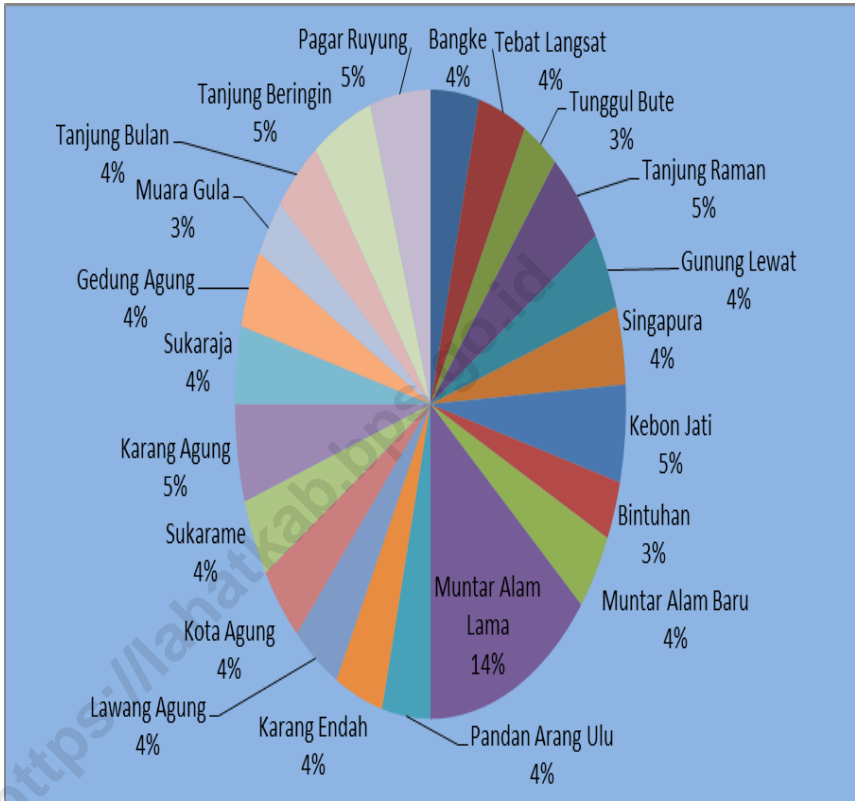
- Sebelah utara : Kecamatan Tanjung Tebat
- Sebelah selatan : Kabupaten Muara Enim
- Sebelah timur : Kota Pagar Alam
- Sebelah barat : Kabupaten Muara Enim

Adapun desa terjauh dari ibukota kecamatan adalah Desa Tunggul Bute dengan jarak yang harus ditempuh melalui darat yaitu kurang lebih sejauh 15,00 (Km²).

1.2 Kedadaan Iklim

Curah hujan atau yang sering disebut presipitasi merupakan jumlah air hujan yang turun di daerah tertentu yang diukur dengan satuan tinggi milimeter (mm). Jumlah curah hujan di Kecamatan Kota Agung sepanjang tahun 2018 sebesar 2.448 mm dengan jumlah hari hujan sebanyak 163 hari.

Gambar 1.1 Luas Wilayah Menurut Desa di Kecamatan Kota Agung (Km²), 2018



Sumber : Badan Pusat Statistik Kabupaten Lahat

Tabel 1.1.1 Luas Wilayah Menurut Desa di Kecamatan Kota Agung (Km²), 2018

	Desa	Luas (Km²)	Persentase
	<i>(1)</i>	<i>(2)</i>	<i>(3)</i>
1	Bangke	6.19	4
2	Tebat Langsung	6.54	4
3	Tunggul Bute	4.74	3
4	Tanjung Raman	7.92	5
5	Gunung Lewat	6.72	4
6	Singapura	7.23	4
7	Kebon Jati	7.64	5
8	Bintuhan	5.15	3
9	Muntar Alam Baru	6.36	4
10	Muntar Alam Lama	23.32	14
11	Pandan Arang Ulu	6.11	4
12	Karang Endah	7.47	4
13	Lawang Agung	7.30	4
14	Kota Agung	5.88	4
15	Sukarame	6.43	4
16	Karang Agung	8.70	5
17	Sukaraja	6.27	4
18	Gedung Agung	6.39	4
19	Muara Gula	5.14	3
20	Tanjung Bulan	7.40	4
21	Tanjung Beringin	9.04	5
22	Pagar Ruyung	7.65	5
	Jumlah 2018	165.59	100

Sumber : Badan Pusat Statistik Kabupaten Lahat

Tabel 1.1.2 Batas Wilayah Administrasi di Kecamatan Kota Agung, 2018

Arah	Perbatasan
(1)	(2)
Utara	Kecamatan Tanjung Tebat
Selatan	Kabupaten Muara Enim
Timur	Kota PagarAlam
Barat	Kabupaten Muara Enim

Sumber : Badan Pusat Statistik Kabupaten Lahat

Tabel 1.1.3 Tinggi Wilayah di Atas Permukaan Laut (DPL) Menurut Desa di Kecamatan Kota Agung, 2018

Desa		Tinggi DPL (m)
(1)		(2)
1	Bangke	957
2	Tebat Langsat	937
3	Tunggul Bute	1467
4	Tanjung Raman	827
5	Gunung Lewat	926
6	Singapura	910
7	Kebon Jati	792
8	Bintuhan	700
9	Muntar Alam Baru	784
10	Muntar Alam Lama	780
11	Pandan Arang Ulu	740
12	Karang Endah	735
13	Lawang Agung	781
14	Kota Agung	751
15	Sukarame	730
16	Karang Agung	771
17	Sukaraja	748
18	Gedung Agung	751
19	Muara Gula	725
20	Tanjung Bulan	710
21	Tanjung Beringin	792
22	Pagar Ruyung	720

Sumber : Badan Pusat Statistik Kabupaten Lahat

Tabel 1.1.4 Jarak Dari Desa Ke Ibu kota Kecamatan dan Ibu kota Kabupaten di Kecamatan Kota Agung, 2018

	Desa	Ibu kota Kecamatan (km)	Ibu kota Kabupaten (km)
	<i>(1)</i>	<i>(2)</i>	<i>(3)</i>
1	Bangke	13.00	57.00
2	Tebat Langsung	13.00	57.00
3	Tunggul Bute	15.00	59.00
4	Tanjung Raman	10.00	54.00
5	Gunung Lewat	12.00	56.00
6	Singapura	11.00	55.00
7	Kebon Jati	8.00	52.00
8	Bintuhan	7.00	51.00
9	Muntar Alam Baru	4.00	48.00
10	Muntar Alam Lama	5.00	49.00
11	Pandan Arang Ulu	3.00	47.00
12	Karang Endah	2.50	46.50
13	Lawang Agung	2.00	46.00
14	Kota Agung	0.00	44.00
15	Sukarame	1.00	43.00
16	Karang Agung	1.00	45.00
17	Sukaraja	3.00	47.00
18	Gedung Agung	5.00	49.00
19	Muara Gula	5.50	49.50
20	Tanjung Bulan	6.00	50.00
21	Tanjung Beringin	4.00	48.00
22	Pagar Ruyung	1.50	45.50

Tabel 1.2.1 Jumlah Hari Hujan dan Curah Hujan Setiap Bulan di Kecamatan Kota Agung, 2018

Bulan	Jumlah Hujan (Hari)	Curah Hujan (mm)
(1)	(2)	(3)
Januari	4	33
Februari	21	336
Maret	22	401
April	20	301
Mei	12	99
Juni	11	163
Juli	2	28
Agustus	6	121
September	4	80
Oktober	14	256
November	27	338
Desember	20	292
2018	163	2 448

Sumber : Dinas Pertanian Kabupaten Lahat

Bab II

Pemerintahan

<https://lahatkab.go.id>

II. PEMERINTAHAN

2.1 Wilayah Administrasi

Secara administratif Kecamatan Kota Agung pada tahun 2018 terdiri dari 22 desa semuanya berstatus definitif dengan satuan lingkungan setempat terkecil yaitu dusun dengan jumlah sebanyak 63 dusun, secara rinci dapat dilihat pada tabel 2.1.2.

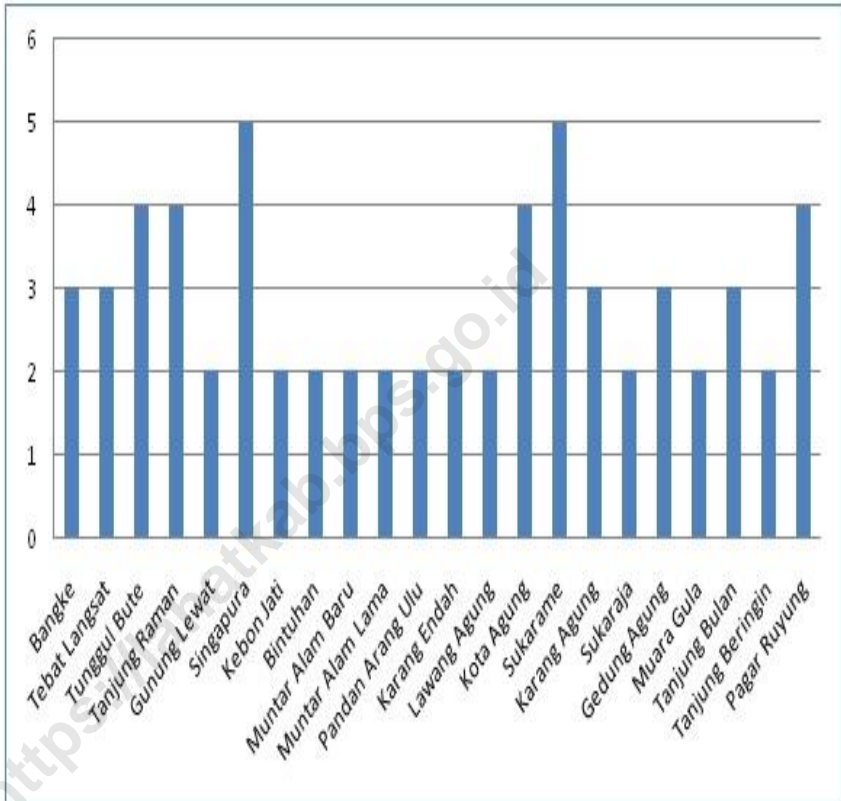
2.2 Keadaan Pegawai Negeri Sipil

Jumlah pegawai di Kantor Camat Kota Agung berjumlah 25 orang yang meliputi pegawai kantor camat dan sekdes. Secara rinci pegawai kantor camat dapat dilihat pada tabel 2.2.1. dan 2.2.2

2.3 Administrasi Pemerintahan

Dari 22 desa yang ada semuanya telah mempunyai kelengkapan aparat pemerintahan desa seperti Kepala Desa, LPMD dan BPD. Untuk sekretaris desa (sekdes), dari 22 desa di Kecamatan Kota Agung tercatat ada 12 desa yang memiliki sekretaris desa berstatus Pegawai Negeri Sipil (PNS). Secara rinci mengenai kelengkapan aparat desa disajikan pada tabel 2.3.1.

Gambar 2.1 Banyaknya Satuan Lingkungan Setempat Menurut Desa di Kecamatan Kota Agung, 2018



Sumber : Badan Pusat Statistik Kabupaten Lahat

Tabel 2.1.1 Status dan Klasifikasi Desa di Kecamatan Kota Agung, 2018

	Desa	Status	Klasifikasi
	(1)	(2)	(3)
1	Bangke	Desa	Definitif
2	Tebat Langsung	Desa	Definitif
3	Tunggul Bute	Desa	Definitif
4	Tanjung Raman	Desa	Definitif
5	Gunung Lewat	Desa	Definitif
6	Singapura	Desa	Definitif
7	Kebon Jati	Desa	Definitif
8	Bintuhan	Desa	Definitif
9	Muntar Alam Baru	Desa	Definitif
10	Muntar Alam Lama	Desa	Definitif
11	Pandan Arang Ulu	Desa	Definitif
12	Karang Endah	Desa	Definitif
13	Lawang Agung	Desa	Definitif
14	Kota Agung	Desa	Definitif
15	Sukarame	Desa	Definitif
16	Karang Agung	Desa	Definitif
17	Sukaraja	Desa	Definitif
18	Gedung Agung	Desa	Definitif
19	Muara Gula	Desa	Definitif
20	Tanjung Bulan	Desa	Definitif
21	Tanjung Beringin	Desa	Definitif
22	Pagar Ruyung	Desa	Definitif

Sumber : Badan Pusat Statistik Kabupaten Lahat

Tabel 2.1.2 Banyaknya Satuan Lingkungan Setempat Menurut Desa di Kecamatan Kota Agung, 2018

	Desa/Kelurahan	Dusun	RT	RW
	(1)	(2)	(3)	(4)
1	Bangke	3	-	-
2	Tebat Langsung	3	-	-
3	Tunggul Bute	4	-	-
4	Tanjung Raman	4	-	-
5	Gunung Lewat	2	-	-
6	Singapura	5	-	-
7	Kebon Jati	2	-	-
8	Bintuhan	2	-	-
9	Muntar Alam Baru	2	-	-
10	Muntar Alam Lama	2	-	-
11	Pandan Arang Ulu	2	-	-
12	Karang Endah	2	-	-
13	Lawang Agung	2	-	-
14	Kota Agung	4	-	-
15	Sukarame	5	-	-
16	Karang Agung	3	-	-
17	Sukaraja	2	-	-
18	Gedung Agung	3	-	-
19	Muara Gula	2	-	-
20	Tanjung Bulan	3	-	-
21	Tanjung Beringin	2	-	-
22	Pagar Ruyung	4	-	-
	Jumlah 2018	63	-	-

Sumber : Badan Pusat Statistik Kabupaten Lahat

Tabel 2.2.1 Banyaknya Pegawai Negeri Sipil Menurut Tingkat Pendidikan yang Ditamatkan dan Jenis Kelamin di Kantor Camat Kota Agung, 2018

Tingkat Pendidikan yang Ditamatkan	Jenis Kelamin		Jumlah
	Laki-laki	Perempuan	
(1)	(2)	(3)	(4)
SD	-	-	-
SMP	-	-	-
SMA	14	3	17
Diploma	1	1	2
S1/S2	5	1	6
Jumlah 2018	20	5	25

Sumber : Kantor CamatKota Agung

Tabel 2.2.2

**Banyaknya Pegawai Negeri Sipil
Menurut Golongan dan Jenis Kelamin
di Kantor Camat Kota Agung, 2018**

Golongan	Jenis Kelamin		Jumlah
	Laki-laki	Perempuan	
(1)	(2)	(3)	(4)
Golongan I	-	-	-
Golongan II	13	2	15
Golongan III	5	3	8
Golongan IV	2	-	2
Jumlah 2018	20	5	25

Sumber : Kantor Camat Kota Agung

Tabel 2.3.1 Kelengkapan Aparat Pemerintahan Desa Menurut Desa di Kecamatan Kota Agung, 2018

	Desa	Kepala Desa	Sekretaris Desa	Ketua BPD	Ketua LPMD
	(1)	(2)	(3)	(4)	(5)
1	Bangke	✓	-	✓	✓
2	Tebat Langsung	✓	-	✓	✓
3	Tunggul Bute	✓	✓	✓	✓
4	Tanjung Raman	✓	✓	✓	✓
5	Gunung Lewat	✓	✓	✓	✓
6	Singapura	✓	✓	✓	✓
7	Kebon Jati	✓	-	✓	✓
8	Bintuhan	✓	-	✓	✓
9	Muntar Alam Baru	✓	-	✓	✓
10	Muntar Alam Lama	✓	✓	✓	✓
11	Pandan Arang Ulu	✓	✓	✓	✓
12	Karang Endah	✓	✓	✓	✓
13	Lawang Agung	✓	-	✓	✓
14	Kota Agung	✓	✓	✓	✓
15	Sukarame	✓	✓	✓	✓
16	Karang Agung	✓	-	✓	✓
17	Sukaraja	✓	✓	✓	✓
18	Gedung Agung	✓	✓	✓	✓
19	Muara Gula	✓	-	✓	✓
20	Tanjung Bulan	✓	✓	✓	✓
21	Tanjung Beringin	✓	-	✓	✓
22	Pagar Ruyung	✓	-	✓	✓

Sumber : Badan Pusat Statistik Kabupaten Lahat

Bab III

Penduduk

<https://mahatka.blogspot.id>

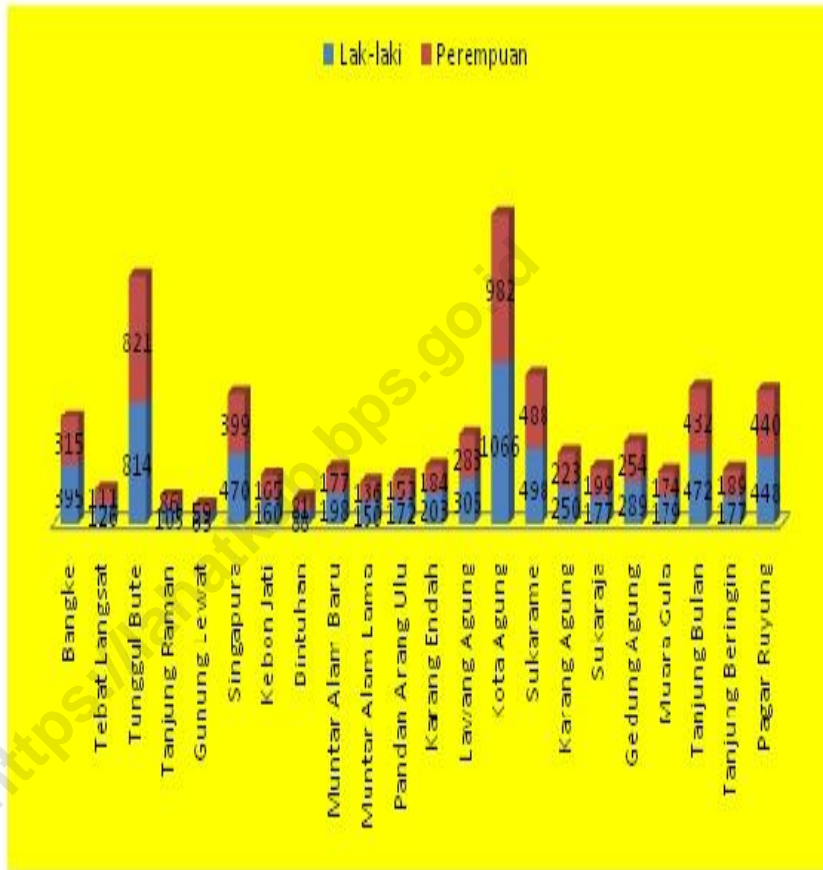
III. PENDUDUK

3.1 Kependudukan

Secara administratif, Kecamatan Kota Agung dibagi dalam 22 wilayah desa. Jumlah penduduk Kecamatan Kota Agung tahun 2018 berjumlah 13.157 jiwa dengan kepadatan penduduk sebesar 79,45 penduduk per kilometer persegi. Adapun terbesar jumlah penduduknya adalah Desa Kota Agung dengan jumlah penduduk sebesar 2.048 jiwa, sementara itu desa yang paling sedikit jumlah penduduknya adalah Desa Gunung Lewat dengan jumlah penduduk sebesar 122 jiwa.

Jumlah penduduk berdasarkan jenis kelamin pada tahun 2018 terdiri dari 6.806 orang laki-laki dan 6.351 orang perempuan. Rasio jenis kelamin Kecamatan Kota Agung pada tahun 2018 sebesar 107,16 yang artinya daerah ini mempunyai jumlah penduduk laki-laki lebih besar daripada penduduk perempuan.

Gambar 3.1 Jumlah Penduduk Pertengahan Tahun Berdasarkan Jenis Kelamin Menurut Desa di Kecamatan Kota Agung, 2018



Sumber : Badan Pusat Statistik Kabupaten Lahat

Tabel 3.1.1 Luas Wilayah dan Jumlah Penduduk Pertengahan Tahun Menurut Desa di Kecamatan Kota Agung, 2018

	Desa	Luas	Penduduk (orang)		Kepadatan Penduduk (orang/km ²)
		Km ²	Jumlah	%	
	(1)	(2)	(3)	(4)	(5)
1	Bangke	6.19	710	5.40	114.70
2	Tebat Langsung	6.54	237	1.80	36.24
3	Tunggul Bute	4.74	1635	12.43	344.94
4	Tanjung Raman	7.92	191	1.45	24.12
5	Gunung Lewat	6.72	122	0.93	18.15
6	Singapura	7.23	869	6.60	120.19
7	Kebon Jati	7.64	325	2.47	42.54
8	Bintuhan	5.15	169	1.28	32.81
9	Muntar Alam Baru	6.36	375	2.85	58.96
10	Muntar Alam Lama	23.32	286	2.17	12.26
11	Pandan Arang Ulu	6.11	325	2.47	53.19
12	Karang Endah	7.47	387	2.94	51.81
13	Lawang Agung	7.30	589	4.48	80.68
14	Kota Agung	5.88	2048	15.57	348.30
15	Sukarame	6.43	986	7.49	153.34
16	Karang Agung	8.70	473	3.60	54.37
17	Sukaraja	6.27	376	2.86	59.97
18	Gedung Agung	6.39	543	4.13	84.98
19	Muara Gula	5.14	353	2.68	68.68
20	Tanjung Bulan	7.40	904	6.87	122.16
21	Tanjung Beringin	9.04	366	2.78	40.49
22	Pagar Ruyung	7.65	888	6.75	116.08
Jumlah 2018		165.59	13 157	100.00	79.45

Sumber : Badan Pusat Statistik Kabupaten Lahat

Tabel 3.1.2 Jumlah Penduduk Pertengahan tahun dan Rasio Jenis Kelamin Menurut Desa di Kecamatan Kota Agung, 2018

	Desa	Penduduk (orang)			Rasio Jenis Kelamin
		Laki-laki	Perempuan	Jumlah	
	(1)	(2)	(3)	(4)	(5)
1	Bangke	395	315	710	125.40
2	Tebat Langsat	126	111	237	113.51
3	Tunggul Bute	814	821	1 635	99.15
4	Tanjung Raman	105	86	191	122.09
5	Gunung Lewat	63	59	122	106.78
6	Singapura	470	399	869	117.79
7	Kebon Jati	160	165	325	96.97
8	Bintuhan	88	81	169	108.64
9	Muntar Alam Baru	198	177	375	111.86
10	Muntar Alam Lama	150	136	286	110.29
11	Pandan Arang Ulu	172	153	325	112.42
12	Karang Endah	203	184	387	110.33
13	Lawang Agung	306	283	589	108.13
14	Kota Agung	1 066	982	2 048	108.55
15	Sukarame	498	488	986	102.05
16	Karang Agung	250	223	473	112.11
17	Sukaraja	177	199	376	88.94
18	Gedung Agung	289	254	543	113.78
19	Muara Gula	179	174	353	102.87
20	Tanjung Bulan	472	432	904	109.26
21	Tanjung Beringin	177	189	366	93.65
22	Pagar Ruyung	448	440	888	101.82
Jumlah 2018		6 806	6 351	13 157	107.16

Sumber : Badan Pusat Statistik Kabupaten Lahat

Tabel 3.1.3 Jumlah Penduduk Pertengahan tahun, Dusun, Serta Rata-rata Penduduk per Dusun Menurut Desa di Kecamatan Kota Agung, 2018

	Desa	Jumlah		Rata-rata
		Penduduk	Dusun	Per Dusun
	(1)	(2)	(3)	(4)
1	Bangke	710	3	236.67
2	Tebat Langsung	237	3	79.00
3	Tunggul Bute	1 635	4	408.75
4	Tanjung Raman	191	4	47.75
5	Gunung Lewat	122	2	61.00
6	Singapura	869	5	173.80
7	Kebon Jati	325	2	162.50
8	Bintuhan	169	2	84.50
9	Muntar Alam Baru	375	2	187.50
10	Muntar Alam Lama	286	2	143.00
11	Pandan Arang Ulu	325	2	162.50
12	Karang Endah	387	2	193.50
13	Lawang Agung	589	2	294.50
14	Kota Agung	2 048	4	512.00
15	Sukarame	986	5	197.20
16	Karang Agung	473	3	157.67
17	Sukaraja	376	2	188.00
18	Gedung Agung	543	3	181.00
19	Muara Gula	353	2	176.50
20	Tanjung Bulan	904	3	301.33
21	Tanjung Beringin	366	2	183.00
22	PagarRuyung	888	4	222.00
Jumlah 2018		13 157	63	208.84

Sumber : Badan Pusat Statistik Kabupaten Lahat.

Tabel 3.1.4 Jumlah Penduduk Yang Bekerja Sebagai TKI Menurut Desa di Kecamatan Kota Agung, 2018

	Desa	Laki-laki	Perempuan	Jumlah
	(1)	(2)	(3)	(4)
1	Bangke	-	-	-
2	Tebat Langsung	-	-	-
3	Tunggul Bute	-	-	-
4	Tanjung Raman	-	-	-
5	Gunung Lewat	-	-	-
6	Singapura	-	-	-
7	Kebon Jati	-	3	3
8	Bintuhan	-	2	2
9	Muntar Alam Baru	-	-	-
10	Muntar Alam Lama	-	1	1
11	Pandan Arang Ulu	-	-	-
12	Karang Endah	-	1	1
13	Lawang Agung	-	1	1
14	Kota Agung	-	1	1
15	Sukarame	-	-	-
16	Karang Agung	-	1	1
17	Sukaraja	-	1	1
18	Gedung Agung	-	-	-
19	Muara Gula	-	-	-
20	Tanjung Bulan	-	-	-
21	Tanjung Beringin	-	-	-
22	Pagar Ruyung	-	5	5
	Jumlah 2018	-	16	16

Sumber :Masing-masing Desa

Bab IV

Sosial

<https://mahatkabbps.com/id>

IV. SOSIAL

4.1 Pendidikan

Sampai dengan tahun 2018 jumlah sekolah seluruh tingkatan di Kecamatan Kota Agung sebanyak 24 sekolah, dimana pada tingkat pendidikan Taman Kanak-Kanak (TK) tersebar di Desa Tunggul Bute, Desa Kota Agung, Desa Karang Endah, Desa Tanjung Bulan, dan Desa Pagar Ruyung.

Sedangkan di tingkat SD sederajat di Kecamatan Kota Agung berjumlah 13 SD dan semuanya berstatus negeri yang tersebar di beberapa desa.

Untuk tingkat pendidikan SMP sederajat, jumlah sarana yang tersedia 4 (empat) sekolah dimana semuanya berstatus negeri. Sementara itu pada tingkat pendidikan SMA tersedia 1 (satu) sekolah dengan status negeri yang terletak di Desa Pagar Ruyung dan MTs Negeri tersedia 1(satu) sekolah yang terletak di desa Sukaraja.

4.2 Kesehatan

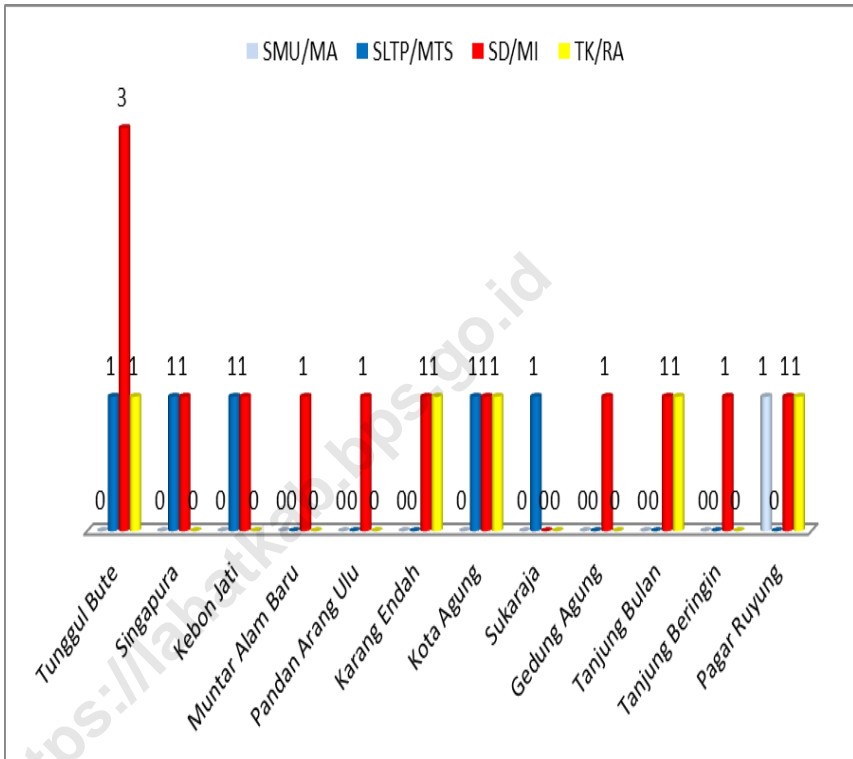
Pembangunan bidang kesehatan tidak terlepas dari jumlah sarana dan prasarana kesehatan yang tersedia. Pada tahun 2018 jumlah fasilitas kesehatan yang ada di Kecamatan Kota Agung terdiri dari 1 (satu) unit puskesmas, 2(dua) unit puskesmas pembantu, 4(empat) praktek bidan, 12 unit poskesdes dan 22 posyandu.

4.3 Sosial Lainnya

Hampir seluruh penduduk Kecamatan Kota Agung menganut agama Islam dengan jumlah bangunan masjid/musola sebanyak 40 bangunan, sedangkan banyaknya orang cacat di Kecamatan Kota Agung disajikan pada tabel 4.3.3, banyaknya kejadian bencana alam selama tahun 2018 dapat dilihat pada tabel 4.3.5.

<https://lahatkab.bps.go.id>

Gambar 4.1 Banyaknya Sekolah Menurut Tingkatan di Kecamatan Kota Agung, 2018



Sumber : Data Pokok Pendidikan (DAPODIK)

Tabel 4.1.1 Banyaknya Sekolah TK/RA/BA, SD/MI, SMP/MTS, SMA/MA, SMK Berdasarkan Tingkatan Menurut Desa di Kecamatan Kota Agung, 2018

	Desa	TK/RA /BA	SD/MI	SMP/MTS	SMA/MA	SMK
	(1)	(2)	(3)	(4)	(5)	(6)
1	Bangke	-	-	-	-	-
2	Tebat Langsung	-	-	-	-	-
3	Tunggul Bute	1	3	1	-	-
4	Tanjung Raman	-	-	-	-	-
5	Gunung Lewat	-	-	-	-	-
6	Singapura	-	1	1	-	-
7	Kebon Jati	-	1	1	-	-
8	Bintuhan	-	-	-	-	-
9	Muntar Alam Baru	-	1	-	-	-
10	Muntar Alam Lama	-	-	-	-	-
11	Pandan Arang Ulu	-	1	-	-	-
12	Karang Endah	1	1	-	-	-
13	Lawang Agung	-	-	-	-	-
14	Kota Agung	1	1	1	-	-
15	Sukarame	-	-	-	-	-
16	Karang Agung	-	-	-	-	-
17	Sukaraja	-	-	1	-	-
18	Gedung Agung	-	1	-	-	-
19	Muara Gula	-	-	-	-	-
20	Tanjung Bulan	1	1	-	-	-
21	Tanjung Beringin	-	1	-	-	-
22	Pagar Ruyung	1	1	-	1	-
Jumlah 2018		5	13	5	1	-

Sumber : Data Pokok Pendidikan (DAPODIK)

Tabel 4.1.2 Keterangan Banyaknya Sekolah TK/RA/BA, SD/MI, SMP/MTS, SMA/MA, SMK Berdasarkan Tingkatan Menurut Desa di Kecamatan Kota Agung, 2018

	Desa	TK/RA/BA	SD/MI
	(1)	(2)	(3)
1	Bangke	-	-
2	Tebat Langsung	-	-
3	Tunggul Bute	TK AN-Nur	SDN 9 KOTA AGUNG SDN 11 KOTA AGUNG SDN 13 KOTA AGUNG
4	Tanjung Raman	-	-
5	Gunung Lewat	-	-
6	Singapura	-	SDN 3 KOTA AGUNG
7	Kebon Jati	-	SDN 2 KOTA AGUNG
8	Bintuhan	-	-
9	Muntar Alam Baru	-	SDN 12 KOTA AGUNG
10	Muntar Alam Lama	-	-
11	Pandan Arang Ulu	-	SDN 6 KOTA AGUNG
12	Karang Endah	TK Satu Atap SD Negeri 7 Kota Agung	SDN 7 KOTA AGUNG
13	Lawang Agung	-	-
14	Kota Agung	TK Dharma Wanita Kota Agung	SDN 1 KOTA AGUNG
15	Sukarame	-	-
16	Karang Agung	-	-
17	Sukaraja	-	-
18	Gedung Agung	-	SDN 4 KOTA AGUNG
19	Muara Gula	-	-
20	Tanjung Bulan	TK Satu Atap SD Negeri 5 Kota Agung	SDN 5 KOTA AGUNG
21	Tanjung Beringin	-	SDN 10 KOTA AGUNG
22	Pagar Ruyung	TK AN-Najah Pondok Pesantren Al-Ashriyyah	SDN 8 KOTA AGUNG

Sumber : Data Pokok Pendidikan (DAPODIK)

Lanjutan Tabel 4.1.2

	Desa	SMP/MTS	SMA/MA/SMK
	(1)	(4)	(5)
1	Bangke	-	-
2	Tebat Langsung	-	-
3	Tunggul Bute	SMPN 3 KOTA AGUNG	-
4	Tanjung Raman	-	-
5	Gunung Lewat	-	-
6	Singapura	SMPN 4 KOTA AGUNG	-
7	Kebon Jati	SMPN 2 KOTA AGUNG	-
8	Bintuhan	-	-
9	Muntar Alam Baru	-	-
10	Muntar Alam Lama	-	-
11	Pandan Arang Ulu	-	-
12	Karang Endah	-	-
13	Lawang Agung	-	-
14	Kota Agung	SMPN 1 KOTA AGUNG	-
15	Sukarame	-	-
16	Karang Agung	-	-
17	Sukaraja	MTs NEGERI 2 LAHAT	-
18	Gedung Agung	-	-
19	Muara Gula	-	-
20	Tanjung Bulan	-	-
21	Tanjung Beringin	-	-
22	Pagar Ruyung	-	SMAN 1 KOTA AGUNG

Sumber : Data Pokok Pendidikan (DAPODIK)

Tabel 4.1.3 Jumlah Sekolah, Guru dan Murid pada Taman Kanak-Kanak (TK) Swasta Menurut Desa di Kecamatan Kota Agung, 2018

	Desa	Sekolah	Guru		Murid	
			Laki-Laki	Perempuan	Laki-Laki	Perempuan
	(1)	(2)	(3)	(4)	(5)	(6)
1	Bangke	-	-	-	-	-
2	Tebat Langsung	-	-	-	-	-
3	Tunggul Bute	1	-	4	11	8
4	Tanjung Raman	-	-	-	-	-
5	Gunung Lewat	-	-	-	-	-
6	Singapura	-	-	-	-	-
7	Kebon Jati	-	-	-	-	-
8	Bintuhan	-	-	-	-	-
9	Muntar Alam Baru	-	-	-	-	-
10	Muntar Alam Lama	-	-	-	-	-
11	Pandan Arang Ulu	-	-	-	-	-
12	Karang Endah	1	-	6	6	6
13	Lawang Agung	-	-	-	-	-
14	Kota Agung	1	-	2	9	11
15	Sukarame	-	-	-	-	-
16	Karang Agung	-	-	-	-	-
17	Sukaraja	-	-	-	-	-
18	Gedung Agung	-	-	-	-	-
19	Muara Gula	-	-	-	-	-
20	Tanjung Bulan	1	-	4	4	8
21	Tanjung Beringin	-	-	-	-	-
22	Pagar Ruyung	1	-	5	11	10
Jumlah 2018		5	-	21	41	43

Sumber : Data Pokok Pendidikan (DAPODIK)

Tabel 4.1.4 Jumlah Sekolah, Guru dan Murid pada Sekolah Dasar (SD) Negeri Menurut Desa di Kecamatan Kota Agung, 2018

	Desa	Sekolah	Guru		Murid	
			Laki-Laki	Perempuan	Laki-Laki	Perempuan
	(1)	(2)	(3)	(4)	(5)	(6)
1	Bangke	-	-	-	-	-
2	Tebat Langsung	-	-	-	-	-
3	Tunggul Bute	3	8	16	172	144
4	Tanjung Raman	-	-	-	-	-
5	Gunung Lewat	-	-	-	-	-
6	Singapura	1	6	13	75	58
7	Kebon Jati	1	5	12	5	14
8	Bintuhan	-	-	-	-	-
9	Muntar Alam Baru	1	4	11	20	25
10	Muntar Alam Lama	-	-	-	-	-
11	Pandan Arang Ulu	1	7	8	17	14
12	Karang Endah	1	4	8	50	51
13	Lawang Agung	-	-	-	-	-
14	Kota Agung	1	8	16	220	193
15	Sukarame	-	-	-	-	-
16	Karang Agung	-	-	-	-	-
17	Sukaraja	-	-	-	-	-
18	Gedung Agung	1	7	7	42	40
19	Muara Gula	-	-	-	-	-
20	Tanjung Bulan	1	6	9	64	58
21	Tanjung Beringin	1	5	7	21	25
22	Pagar Ruyung	1	4	9	51	38
Jumlah 2018		13	64	116	737	660

Sumber : Data Pokok Pendidikan (DAPODIK)

Tabel 4.1.5 Jumlah Sekolah, Guru dan Murid pada Sekolah Menengah Pertama (SMP) Negeri Menurut Desa di Kecamatan Kota Agung, 2018

	Desa	Sekolah	Guru		Murid	
			Laki-Laki	Perempuan	Laki-Laki	Perempuan
	(1)	(2)	(3)	(4)	(5)	(6)
1	Bangke	-	-	-	-	-
2	Tebat Langsung	-	-	-	-	-
3	Tunggul Bute	1	6	6	52	52
4	Tanjung Raman	-	-	-	-	-
5	Gunung Lewat	-	-	-	-	-
6	Singapura	1	4	9	28	28
7	Kebon Jati	1	4	9	11	18
8	Bintuhan	-	-	-	-	-
9	Muntar Alam Baru	-	-	-	-	-
10	Muntar Alam Lama	-	-	-	-	-
11	Pandan Arang Ulu	-	-	-	-	-
12	Karang Endah	-	-	-	-	-
13	Lawang Agung	-	-	-	-	-
14	Kota Agung	1	8	17	139	118
15	Sukarame	-	-	-	-	-
16	Karang Agung	-	-	-	-	-
17	Sukaraja	-	-	-	-	-
18	Gedung Agung	-	-	-	-	-
19	Muara Gula	-	-	-	-	-
20	Tanjung Bulan	-	-	-	-	-
21	Tanjung Beringin	-	-	-	-	-
22	Pagar Ruyung	-	-	-	-	-
Jumlah 2018		4	22	41	230	216

Sumber : Data Pokok Pendidikan (DAPODIK)

Tabel 4.1.6 Jumlah Sekolah, Guru dan Murid pada Sekolah Menengah Atas (SMA) Negeri Menurut Desa di Kecamatan Kota Agung, 2018

	Desa	Sekolah	Guru		Murid	
			Laki-Laki	Perempuan	Laki-Laki	Perempuan
	(1)	(2)	(3)	(4)	(5)	(6)
1	Bangke	-	-	-	-	-
2	Tebat Langsung	-	-	-	-	-
3	Tunggul Bute	-	-	-	-	-
4	Tanjung Raman	-	-	-	-	-
5	Gunung Lewat	-	-	-	-	-
6	Singapura	-	-	-	-	-
7	Kebon Jati	-	-	-	-	-
8	Bintuhan	-	-	-	-	-
9	Muntar Alam Baru	-	-	-	-	-
10	Muntar Alam Lama	-	-	-	-	-
11	Pandan Arang Ulu	-	-	-	-	-
12	Karang Endah	-	-	-	-	-
13	Lawang Agung	-	-	-	-	-
14	Kota Agung	-	-	-	-	-
15	Sukarame	-	-	-	-	-
16	Karang Agung	-	-	-	-	-
17	Sukaraja	-	-	-	-	-
18	Gedung Agung	-	-	-	-	-
19	Muara Gula	-	-	-	-	-
20	Tanjung Bulan	-	-	-	-	-
21	Tanjung Beringin	-	-	-	-	-
22	Pagar Ruyung	1	13	39	215	263
Jumlah 2018		1	13	39	215	263

Sumber : Data Pokok Pendidikan (DAPODIK)

Tabel 4.2.1 Banyaknya Fasilitas Kesehatan Menurut Desa di Kecamatan Kota Agung, 2018

	Desa	Puskesmas	Pustu	Apotik	Praktek Bidan
	(1)	(2)	(3)	(4)	(5)
1	Bangke	-	-	-	-
2	Tebat Langsung	-	-	-	-
3	Tunggul Bute	-	1	-	-
4	Tanjung Raman	-	-	-	1
5	Gunung Lewat	-	-	-	-
6	Singapura	-	1	-	1
7	Kebon Jati	-	-	-	-
8	Bintuhan	-	-	-	1
9	Muntar Alam Baru	-	-	-	-
10	Muntar Alam Lama	-	-	-	-
11	Pandan Arang Ulu	-	-	-	-
12	Karang Endah	-	-	-	-
13	Lawang Agung	-	-	-	-
14	Kota Agung	-	-	-	-
15	Sukarame	1	-	-	1
16	Karang Agung	-	-	-	-
17	Sukaraja	-	-	-	-
18	Gedung Agung	-	-	-	-
19	Muara Gula	-	-	-	-
20	Tanjung Bulan	-	-	-	-
21	Tanjung Beringin	-	-	-	-
22	Pagar Ruyung	-	-	-	-
Jumlah 2018		1	2	-	4

Sumber : Masing-masing Desa

Lanjutan Tabel 4.2.1

	Desa	Praktek Dokter	Poskes des	Polin des	Posyan du	Toko Obat/Jamu
	(1)	(2)	(3)	(4)	(5)	(6)
1	Banke	-	1	-	1	-
2	Tebat Langsung	-	1	-	1	-
3	Tunggul Bute	-	-	-	1	-
4	Tanjung Raman	-	1	-	1	-
5	Gunung Lewat	-	1	-	1	-
6	Singapura	-	1	-	1	-
7	Kebon Jati	-	1	-	1	-
8	Bintuhan	-	-	-	1	-
9	Muntar Alam Baru	-	1	-	1	-
10	Muntar Alam Lama	-	1	-	1	-
11	Pandan Arang Ulu	-	1	-	1	-
12	Karang Endah	-	-	-	1	-
13	Lawang Agung	-	1	-	1	-
14	Kota Agung	-	-	-	1	-
15	Sukarame	-	-	-	1	-
16	Karang Agung	-	-	-	1	-
17	Sukaraja	-	-	-	1	-
18	Gedung Agung	-	-	-	1	-
19	Muara Gula	-	-	-	1	-
20	Tanjung Bulan	-	-	-	1	-
21	Tanjung Beringin	-	1	-	1	-
22	Pagar Ruyung	-	1	-	1	-
Jumlah 2018		-	12	-	22	-

Sumber : Masing-masing Desa

Tabel 4.2.2 Banyaknya Tenaga Kesehatan Yang Tinggal di Desa Dalam Kecamatan Kota Agung, 2018

	Desa	Dokter	Bidan	Nakes	Dukun Bayi	Jumlah
	(1)	(2)	(3)	(4)	(5)	(6)
1	Bangke	-	1	1	-	2
2	Tebat Langsung	-	-	-	-	-
3	Tunggul Bute	-	1	-	4	5
4	Tanjung Raman	-	1	3	-	4
5	Gunung Lewat	-	-	-	-	-
6	Singapura	-	1	2	-	3
7	Kebon Jati	-	-	1	-	1
8	Bintuhan	-	1	-	2	3
9	Muntar Alam Baru	-	1	-	-	1
10	Muntar Alam Lama	-	1	1	-	2
11	Pandan Arang Ulu	-	1	-	1	2
12	Karang Endah	-	-	-	1	1
13	Lawang Agung	-	1	-	2	3
14	Kota Agung	-	-	7	1	8
15	Sukarame	-	5	4	-	9
16	Karang Agung	-	-	2	-	2
17	Sukaraja	-	-	3	-	3
18	Gedung Agung	-	-	-	1	1
19	Muara Gula	-	-	-	-	-
20	Tanjung Bulan	-	1	-	-	1
21	Tanjung Beringin	-	1	-	-	1
22	Pagar Ruyung	-	3	1	1	5
Jumlah 2018		-	19	25	13	57

Sumber : Masing-masing Desa

Tabel 4.3.1 Banyaknya Tempat Peribadatan Menurut Desa di Kecamatan Kota Agung, 2018

	Desa	Masjid	Mushola	Gereja	Pura	Vihara
	(1)	(2)	(2)	(3)	(4)	(5)
1	Bangke	1	-	-	-	-
2	Tebat Langsat	1	-	-	-	-
3	Tunggul Bute	4	-	-	-	-
4	Tanjung Raman	1	-	-	-	-
5	Gunung Lewat	1	-	-	-	-
6	Singapura	5	-	-	-	-
7	Kebon Jati	1	1	-	-	-
8	Bintuhan	2	-	-	-	-
9	Muntar Alam Baru	1	-	-	-	-
10	Muntar Alam Lama	1	-	-	-	-
11	Pandan Arang Ulu	1	-	-	-	-
12	Karang Endah	2	-	-	-	-
13	Lawang Agung	2	-	-	-	-
14	Kota Agung	3	-	-	-	-
15	Sukarame	3	-	-	-	-
16	Karang Agung	1	-	-	-	-
17	Sukaraja	1	-	-	-	-
18	Gedung Agung	1	1	-	-	-
19	Muara Gula	1	-	-	-	-
20	Tanjung Bulan	2	-	-	-	-
21	Tanjung Beringin	1	-	-	-	-
22	Pagar Ruyung	1	1	-	-	-
Jumlah 2018		37	3	-	-	-

Sumber : Masing-masing Desa

Tabel 4.3.2 Banyaknya Penderita Cacat Berdasarkan Jenisnya Menurut Desa di Kecamatan Kota Agung, 2018

	Desa	Buta	Tuli	Bisu	Tuli-Bisu	Cacat Tubuh
	(1)	(2)	(3)	(4)	(5)	(6)
1	Bangke	1	1	-	1	1
2	Tebat Langsung	-	10	1	1	1
3	Tunggul Bute	1	-	2	-	-
4	Tanjung Raman	-	-	-	-	1
5	Gunung Lewat	-	5	-	-	1
6	Singapura	1	1	-	-	1
7	Kebon Jati	1	10	1	1	1
8	Bintuhan	4	-	-	4	-
9	Muntar Alam Baru	1	-	-	-	-
10	Muntar Alam Lama	-	-	-	-	1
11	Pandan Arang Ulu	-	-	-	1	-
12	Karang Endah	1	1	-	-	-
13	Lawang Agung	-	1	-	-	1
14	Kota Agung	-	-	-	-	-
15	Sukarame	-	-	-	1	-
16	Karang Agung	1	-	-	-	-
17	Sukaraja	-	1	1	-	-
18	Gedung Agung	-	2	1	-	-
19	Muara Gula	2	-	-	-	1
20	Tanjung Bulan	1	-	-	-	1
21	Tanjung Beringin	1	-	-	-	2
22	Pagar Ruyung	-	-	1	-	1
Jumlah 2018		15	32	7	9	13

Sumber : Masing-masing Desa

Lanjutan Tabel 4.3.2

	Desa	Cacat Mental	Eks Sakit Jiwa	Eks Sakit Kusta	Cacat Fisik Mental
	(1)	(7)	(8)	(9)	(10)
1	Bangke	3	-	-	-
2	Tebat Langsung	2	-	-	-
3	Tunggul Bute	2	3	-	-
4	Tanjung Raman	1	1	-	-
5	Gunung Lewat	1	-	-	-
6	Singapura	-	-	-	-
7	Kebon Jati	-	-	-	-
8	Bintuhan	-	-	-	-
9	Muntar Alam Baru	-	-	-	-
10	Muntar Alam Lama	1	-	-	-
11	Pandan Arang Ulu	1	-	-	-
12	Karang Endah	1	-	-	-
13	Lawang Agung	1	1	-	-
14	Kota Agung	-	4	-	-
15	Sukarame	4	-	-	-
16	Karang Agung	3	1	-	-
17	Sukaraja	1	-	-	-
18	Gedung Agung	5	-	-	-
19	Muara Gula	-	2	-	-
20	Tanjung Bulan	1	-	-	-
21	Tanjung Beringin	-	-	-	-
22	Pagar Ruyung	1	-	-	-
Jumlah 2018		28	12	-	-

Sumber : Masing-masing Desa

Tabel 4.3.3 Banyaknya Kejadian Bencana Alam Berdasarkan Jenis Bencana Menurut Desa di Kecamatan Kota Agung, 2018

	Desa	Banjir	Keba Karan	Angin Topan	Tanah Longsor	Gempa Bumi	Lain nya
	(1)	(2)	(3)	(4)	(5)	(6)	(7)
1	Bangke	-	-	-	-	-	-
2	Tebat Langsat	-	-	-	-	-	-
3	Tunggul Bute	-	-	-	-	-	-
4	Tanjung Raman	-	-	-	-	-	-
5	Gunung Lewat	-	-	-	-	-	-
6	Singapura	-	-	-	-	-	-
7	Kebon Jati	-	-	-	-	-	-
8	Bintuhan	-	-	-	-	-	-
9	Muntar Alam Baru	-	-	-	-	-	-
10	Muntar Alam Lama	-	-	-	-	-	-
11	Pandan Arang Ulu	-	-	-	-	-	-
12	Karang Endah	-	-	-	-	-	-
13	Lawang Agung	-	-	-	-	-	-
14	Kota Agung	-	-	-	-	-	-
15	Sukarame	-	-	-	-	-	-
16	Karang Agung	-	-	-	-	-	-
17	Sukaraja	-	-	-	-	-	-
18	Gedung Agung	-	-	-	-	-	-
19	Muara Gula	-	-	-	-	-	-
20	Tanjung Bulan	-	-	-	-	-	-
21	Tanjung Beringin	-	-	-	-	-	-
22	Pagar Ruyung	-	-	-	-	-	-
Jumlah 2018		-	-	-	-	-	-

Sumber : Masing-masing Desa

Tabel 4.3.4 Keberadaan Fasilitas Olahraga Menurut Desa di Kecamatan Kota Agung, 2018

	Desa	Sepak Bola	Voli	Tenis Meja	Bulu Tangkis
	(1)	(2)	(3)	(4)	(5)
1	Bangke	-	✓	-	-
2	Tebat Langsung	-	✓	-	-
3	Tunggul Bute	-	✓	✓	-
4	Tanjung Raman	-	✓	✓	-
5	Gunung Lewat	-	-	✓	✓
6	Singapura	-	✓	✓	-
7	Kebon Jati	-	✓	-	-
8	Bintuhan	-	✓	-	-
9	Muntar Alam Baru	✓	✓	-	-
10	Muntar Alam Lama	✓	✓	-	-
11	Pandan Arang Ulu	✓	✓	✓	-
12	Karang Endah	-	-	-	-
13	Lawang Agung	-	✓	✓	-
14	Kota Agung	-	✓	-	✓
15	Sukarame	-	✓	✓	-
16	Karang Agung	-	✓	✓	-
17	Sukaraja	-	✓	-	✓
18	Gedung Agung	-	✓	✓	-
19	Muara Gula	-	✓	-	-
20	Tanjung Bulan	-	✓	-	-
21	Tanjung Beringin	-	✓	-	-
22	Pagar Ruyung	✓	✓	-	-

Sumber : Masing-masing Desa

Tabel 4.3.5 Karang Taruna Berdasarkan Klasifikasinya Menurut Desa di Kecamatan Kota Agung, 2018

	Desa	Klasifikasi Karang Taruna			
		Tumbuh	Berkembang	Maju	Percontohan
	(1)	(2)	(3)	(4)	(5)
1	Bangke	✓	-	-	-
2	Tebat Langsung	✓	-	-	-
3	Tunggul Bute	-	✓	-	-
4	Tanjung Raman	✓	-	-	-
5	Gunung Lewat	✓	-	-	-
6	Singapura	✓	-	-	-
7	Kebon Jati	✓	-	-	-
8	Bintuhan	✓	-	-	-
9	Muntar Alam Baru	✓	-	-	-
10	Muntar Alam Lama	✓	-	-	-
11	Pandan Arang Ulu	✓	-	-	-
12	Karang Endah	-	✓	-	-
13	Lawang Agung	✓	-	-	-
14	Kota Agung	✓	-	-	-
15	Sukarame	✓	-	-	-
16	Karang Agung	✓	-	-	-
17	Sukaraja	✓	-	-	-
18	Gedung Agung	✓	-	-	-
19	Muara Gula	✓	-	-	-
20	Tanjung Bulan	✓	-	-	-
21	Tanjung Beringin	✓	-	-	-
22	Pagar Ruyung	-	✓	-	-

Sumber : Masing-masing Desa

Tabel 4.3.6 Keberadaan Lembaga Kemasyarakatan Berdasarkan Jenisnya Menurut Desa di Kecamatan Kota Agung, 2018

	Desa	PKK	Lembaga Adat	Kelompok Tani	Lembaga Pengelolaan Air
	(1)	(2)	(3)	(4)	(5)
1	Bangke	✓	✓	✓	-
2	Tebat Langsat	✓	✓	✓	-
3	Tunggul Bute	✓	✓	✓	✓
4	Tanjung Raman	✓	✓	✓	✓
5	Gunung Lewat	✓	✓	✓	✓
6	Singapura	✓	✓	✓	-
7	Kebon Jati	✓	✓	✓	-
8	Bintuhan	✓	✓	✓	✓
9	Muntar Alam Baru	✓	✓	✓	✓
10	Muntar Alam Lama	✓	✓	✓	✓
11	Pandan Arang Ulu	✓	✓	✓	✓
12	Karang Endah	✓	✓	✓	✓
13	Lawang Agung	✓	✓	✓	✓
14	Kota Agung	✓	✓	✓	✓
15	Sukarame	✓	✓	✓	✓
16	Karang Agung	✓	✓	✓	-
17	Sukaraja	✓	✓	✓	-
18	Gedung Agung	✓	✓	✓	-
19	Muara Gula	✓	✓	✓	✓
20	Tanjung Bulan	✓	✓	✓	✓
21	Tanjung Beringin	✓	✓	✓	✓
22	Pagar Ruyung	✓	✓	✓	✓

Sumber : Masing-masing Desa

Tabel 4.3.7 **Keperluan Air Minum / Memasak Sebagian Besar Masyarakat Menurut Desa di Kecamatan Kota Agung, 2018**

	Desa	PAM	Sumur	Mata Air	Sungai
	(1)	(2)	(3)	(4)	(5)
1	Bangke	-	✓	-	-
2	Tebat Langsung	-	-	✓	-
3	Tunggul Bute	-	✓	-	-
4	Tanjung Raman	-	-	✓	-
5	Gunung Lewat	-	-	✓	-
6	Singapura	-	✓	-	-
7	Kebon Jati	-	-	✓	-
8	Bintuhan	-	-	✓	-
9	Muntar Alam Baru	-	-	✓	-
10	Muntar Alam Lama	-	-	✓	-
11	Pandan Arang Ulu	-	✓	-	-
12	Karang Endah	-	-	✓	-
13	Lawang Agung	-	-	✓	-
14	Kota Agung	-	✓	-	-
15	Sukarame	-	✓	-	-
16	Karang Agung	-	✓	-	-
17	Sukaraja	✓	-	-	-
18	Gedung Agung	-	✓	-	-
19	Muara Gula	-	✓	-	-
20	Tanjung Bulan	-	✓	-	-
21	Tanjung Beringin	-	✓	-	-
22	Pagar Ruyung	-	✓	-	-

Sumber : Masing-masing Desa

Bab V

Pertanian

<https://mahatka.bp.go.id>

V. PERTANIAN

5.1 Tanaman Pangan

Sub sektor tanaman pangan adalah salah satu sub sektor pada sektor pertanian. Sub sektor ini mencakup tanaman padi, jagung, ubi kayu, kedelai dan kacang tanah. Untuk di Kecamatan Kota Agung, komoditi sub sektor tanaman pangan yang diusahakan oleh sebagian besar warga adalah tanaman padi sawah.

5.2 Perkebunan

Sebagai negara yang bercorak agraris, Indonesia memiliki potensi yang sangat besar untuk pengembangan tanaman perkebunan dalam rangka mewujudkan kemakmuran dan kesejahteraan rakyat. Tanaman perkebunan dikelompokkan menjadi dua, yaitu tanaman semusim dan tanaman tahunan.

Pada tahun 2018 di Kecamatan Kota Agung, komoditi kopi merupakan tanaman perkebunan yang paling luas yaitu sebesar 2.945 ha. Untuk luas tanam berdasarkan komoditi perkebunan di Kecamatan Kota Agung dapat dilihat pada tabel 5.2.1

5.3 Peternakan


Peternakan Adalah Kegiatan mengembangbiakan dan membudidayakan hewan ternak untuk mendapatkan manfaat dan hasil dari kegiatan tersebut. Untuk Kecamatan Kota Agung, hewan ternak yang dipelihara oleh warga meliputi ternak besar (sapi dan Kerbau), Ternak Kecil (kambing dan domba) serta ternak unggas.

5.4 Perikanan

Perikanan merupakan kegiatan masyarakat yang berhubungan dengan pengelolaan dan pemanfaatan sumberdaya hayati perairan. Ikan merupakan salah satu sumber protein hewani yang baik bagi perkembangan tubuh manusia, sehingga keberadaannya sangat penting untuk pemenuhan kebutuhan gizi.

Untuk Kecamatan Kota Agung sendiri, sektor perikanan belum terlalu menonjol jika dibandingkan dengan sektor pertanian tanaman padi serta perkebunan kopi. Pada tahun 2018 produksi perikanan di Kecamatan Kota Agung sebesar 263 ton dengan konsumsi masyarakat mencapai 381 ton.

Gambar 5.1 Luas Bukan Lahan Sawah Menurut Jenis dan Penggunaan di Kecamatan Kota Agung (ha), 2018



Sumber : Dinas Pertanian Kabupaten Lahat

Tabel 5.1.1 Luas Lahan Sawah Dirinci Menurut Jenis Pengairan di Kecamatan Kota Agung (ha), 2018

JenisLahan	Luas
(1)	(2)
Irigasi	1 302
Tadah Hujan	-
Pasang Surut	-
Lainnya	-
Jumlah 2018	1 302

Sumber : Dinas Pertanian Kabupaten Lahat

Tabel 5.1.2 Luas Bukan Lahan Sawah Menurut Jenis dan Penggunaan di Kecamatan Kota Agung (ha), 2018

JenisLahan	Luas
(1)	(2)
Tegal	143
Ladang/huma	68
Perkebunan	3 717
Hutan Rakyat	1 316
Padang Rumput	110
Sementara tidak Diusahakan	1 560
Lainnya	446
Jumlah 2018	7 360

Sumber : Dinas Pertanian Kabupaten Lahat

Tabel 5.2.1 Luas Tanam Komoditi Tanaman Perkebunan di Kecamatan Kota Agung, 2018

Komoditi Perkebunan	Luas Tanam (ha)
(1)	(2)
1 Karet	216
2 Kelapa	17
3 Kelapa Sawit	55
4 Kopi	2 945
5 Lada	65
6 Kakao	173
7 Kemiri	-
8 Pinang	-

Sumber : Dinas Pertanian Kabupaten Lahat

Tabel 5.3.1**Populasi Ternak Besar dan Ternak Kecil
di Kecamatan Kota Agung (ekor), 2018**

JenisTernak	Populasi	Jumlah Pemotongan
(1)	(2)	(3)
1 SapiPerah	-	-
2 SapiPotong	339	60
3 Kerbau	129	9
4 Kuda	-	-
5 Kambing	1 585	142
6 Domba	77	57
7 Babi	-	-

Sumber : Dinas Pertanian Kabupaten Lahat

Tabel 5.3.2 **Populasi Unggas**
di Kecamatan Kota Agung (ekor), 2018

JenisUnggas		Populasi
(1)		(2)
1	Ayam Kampung	27 919
2	Ayam Petelur	-
3	Ayam Pedaging	-
4	Itik	2 916

Sumber : Dinas Pertanian Kabupaten Lahat

Tabel 5.4.1

Jumlah Rumah Tangga Perikanan, Produksi dan Konsumsi Perikanan Darat di Kecamatan Kota Agung, 2018

Rumah Tangga Perikanan	Produksi Perikanan (ton)	Konsumsi (ton)	Konsumsi per kapita (kg)
(1)	(2)	(3)	(4)
189	263.30	381.78	20.01

Sumber : Dinas Perikanan Kabupaten Lahat

Bab VI

Perindustrian, Pertambangan Dan Energi

<https://lahatkab.23710.id>

VI. PERINDUSTRIAN, PERTAMBANGAN, DAN ENERGI

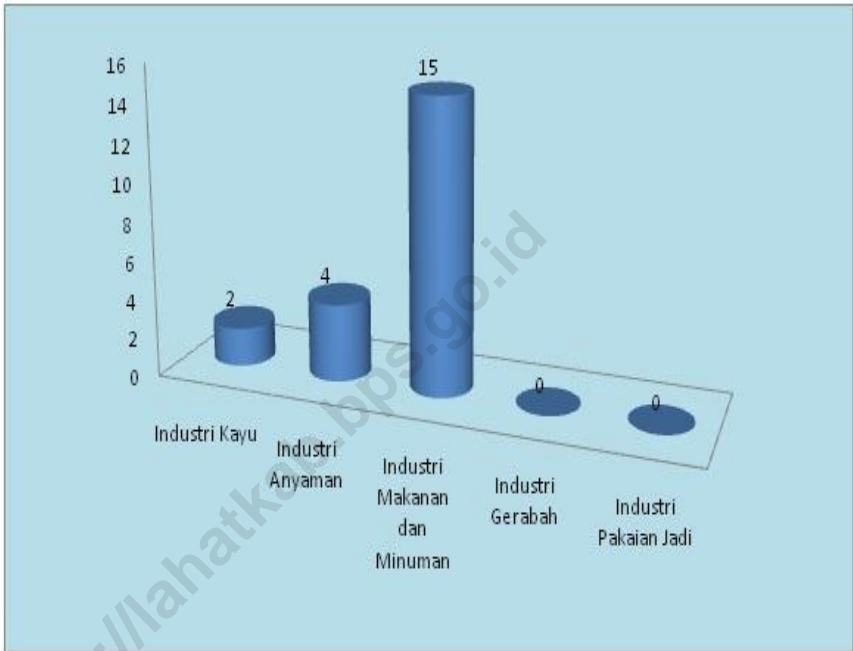
6.1 Perindustrian

Industri merupakan suatu usaha, proses atau kegiatan pengolahan bahan baku baik bahan mentah ataupun bahan setengah jadi agar menjadi barang yang lebih bernilai ekonomis. Pada tahun 2018 di Kecamatan Kota Agung sendiri terdapat beberapa jenis industri, diantaranya industri Anyaman, industri kayu serta industri makanan dan minuman. Secara rinci dapat dilihat pada table 6.1.1

6.2. Energi

Di wilayah Kecamatan Kota Agung sebanyak 21 desa sudah teraliri listrik PLN dengan jumlah pelanggan sebanyak 3.249 pelanggan, baik pelanggan yang menggunakan meteran atau tanpa meteran. sementara itu sampai saat ini masih ada satu desa yang belum teraliri listrik PLN yaitu Desa Tunggul Bute, namun walau demikian Desa Tunggul Bute memakai listrik non PLN yaitu PLTMH(Pembangkit Listrik Tenaga Mikro Hidro), secara rinci dapat dilihat pada tabel 6.2.1.

Gambar 6.1 Jumlah Unit Industri Berdasarkan Jenisnya Menurut Desa di Kecamatan Kota Agung, 2018



Sumber : Masing-masing desa

Tabel 6.1.1 Jumlah Industri Berdasarkan Jenisnya Menurut Desa di Kecamatan Kota Agung, 2018

	Desa	Industri Kayu	Industri Anyaman	Industri Makanan & Minuman	Industri Gerabah	Industri Pakaian Jadi
	(1)	(2)	(3)	(4)	(5)	(6)
1	Bangke	-	-	-	-	-
2	Tebat Langsung	-	-	-	-	-
3	Tunggul Bute	-	-	-	-	-
4	Tanjung Raman	-	-	-	-	-
5	Gunung Lewat	-	-	-	-	-
6	Singapura	-	-	1	-	-
7	Kebon Jati	-	2	2	-	-
8	Bintuhan	1	-	1	-	-
9	Muntar Alam Baru	-	-	-	-	-
10	Muntar Alam Lama	-	-	1	-	-
11	Pandan Arang Ulu	-	-	-	-	-
12	Karang Endah	-	-	2	-	-
13	Lawang Agung	-	-	1	-	-
14	Kota Agung	-	-	1	-	-
15	Sukarame	-	-	3	-	-
16	Karang Agung	1	-	1	-	-
17	Sukaraja	-	-	1	-	-
18	Gedung Agung	-	-	-	-	-
19	Muara Gula	-	-	-	-	-
20	Tanjung Bulan	-	-	1	-	-
21	Tanjung Beringin	-	2	-	-	-
22	Pagar Ruyung	-	-	-	-	-
	Jumlah 2018	2	4	15	-	-

Sumber : Masing-masing Desa

Tabel 6.2.1 Desa Yang Terjangkau Listrik PLN dan Pelanggan di Kecamatan Kota Agung, 2018

	Desa	Terjangkau	Pelanggan (KK)
	(1)	(2)	(3)
1	Bangke	√	156
2	Teba Langsung	√	84
3	Tunggul Bute	-	-
4	Tanjung Raman	√	68
5	Gunung Lewat	√	54
6	Singapura	√	213
7	Kebon Jati	√	101
8	Bintuhan	√	56
9	Muntar Alam Baru	√	84
10	Muntar Alam Lama	√	83
11	Pandan Arang Ulu	√	94
12	Karang Endah	√	132
13	Lawang Agung	√	164
14	Kota Agung	√	560
15	Sukarame	√	314
16	Karang Agung	√	133
17	Sukaraja	√	115
18	Gedung Agung	√	162
19	Muara Gula	√	101
20	Tanjung Bulan	√	219
21	Tanjung Beringin	√	103
22	Pagar Ruyung	√	253
	Jumlah 2018	21	3 249

Sumber : Masing-masing desa

Bab VII

Perdagangan

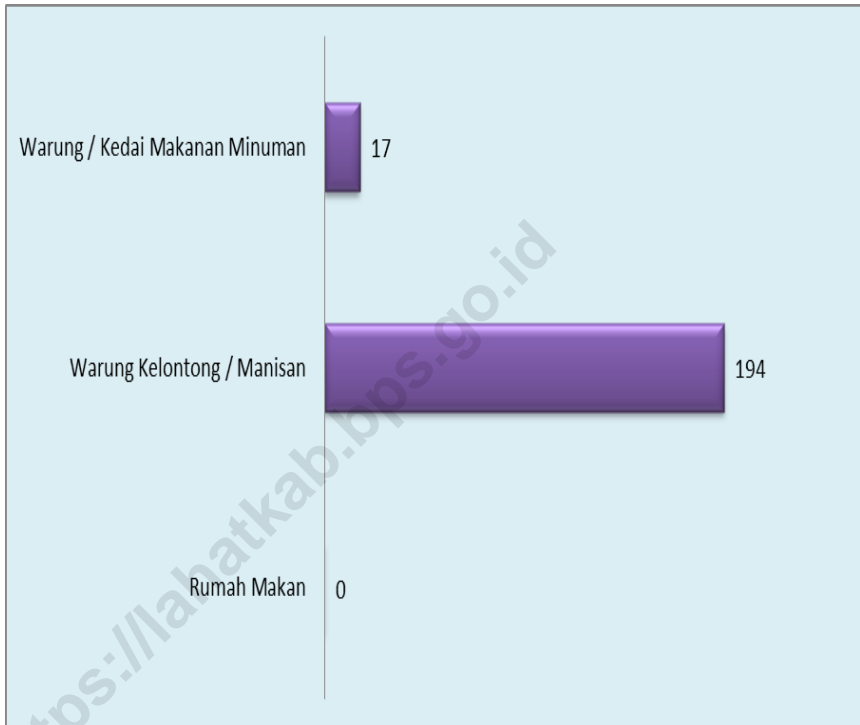
<https://lahatkab.pds.go.id/>

VII. PERDAGANGAN

Perdagangan merupakan suatu hal yang penting dalam kegiatan perekonomian suatu wilayah. Giatnya aktivitas perdagangan suatu wilayah menjadi indikasi tingkat kemakmuran masyarakatnya serta menjadi tolak ukur tingkat perekonomian di wilayah tersebut.

Kelompok kegiatan perdagangan di pedesaan bersifat internal yaitu berbagai jenis kegiatan yang berskala desa, berupa kegiatan kehidupan dari dan untuk masyarakat desa yang bersangkutan. Sarana perdagangan di Kecamatan Kota Agung sendiri, dilihat dari jenis yang paling banyak yaitu warung kelontong / manisan.

Gambar 7.1 Banyaknya Sarana Perdagangan Menurut Jenisnya di Kecamatan Kota Agung, 2018



Sumber : Masing-masing desa

Tabel 7.1.1 Banyaknya Sarana Perdagangan Menurut Jenisnya di Kecamatan Kota Agung, 2018

	Desa	Rumah Makan	Warung Kelontong/ Manisan	Warung/ Kedai Makanan Minuman
	(1)	(2)	(3)	(4)
1	Bangke	-	4	-
2	Tebat Langsung	-	5	-
3	Tunggul Bute	-	50	-
4	Tanjung Raman	-	5	-
5	Gunung Lewat	-	2	-
6	Singapura	-	14	-
7	Kebon Jati	-	5	-
8	Bintuhan	-	6	-
9	Muntar Alam Baru	-	2	-
10	Muntar Alam Lama	-	4	-
11	Pandan Arang Ulu	-	3	-
12	Karang Endah	-	5	-
13	Lawang Agung	-	4	-
14	Kota Agung	-	21	14
15	Sukarame	-	15	3
16	Karang Agung	-	2	-
17	Sukaraja	-	10	1
18	Gedung Agung	-	11	-
19	Muara Gula	-	3	-
20	Tanjung Bulan	-	9	-
21	Tanjung Beringin	-	4	-
22	Pagar Ruyung	-	10	1
Jumlah 2018		-	194	17

Sumber : Masing-masing Desa

Tabel 7.1.2 Banyaknya Pasar Berdasarkan Jenisnya Menurut Desa di Kecamatan Kota Agung, 2018

	Desa	Pasar Inpres	Pasar Swadaya	Kalangan
	(1)	(2)	(3)	(4)
1	Bangke	-	-	-
2	Tebat Langsung	-	-	-
3	Tunggul Bute	-	-	1
4	Tanjung Raman	-	-	-
5	Gunung Lewat	-	-	-
6	Singapura	-	-	1
7	Kebon Jati	-	-	-
8	Bintuhan	-	-	-
9	Muntar Alam Baru	-	-	-
10	Muntar Alam Lama	-	-	-
11	Pandan Arang Ulu	-	-	-
12	Karang Endah	-	-	-
13	Lawang Agung	-	-	-
14	Kota Agung	-	-	1
15	Sukarame	-	-	-
16	Karang Agung	-	-	-
17	Sukaraja	-	-	-
18	Gedung Agung	-	-	-
19	Muara Gula	-	-	-
20	Tanjung Bulan	-	-	-
21	Tanjung Beringin	-	-	-
22	Pagar Ruyung	-	-	-
	Jumlah 2018	-	-	3

Sumber : Masing-masing Desa

Tabel 7.1.3 Banyaknya Sarana Perekonomian Menurut Jenisnya di Kecamatan Kota Agung, 2018

Jenis Sarana Perdagangan	2018
(1)	(2)
Hotel	-
Penginapan	-
SPBU	-
Bank	2
Jumlah 2018	2

Sumber : Masing-masing Desa

Bab VIII

Transportasi, Komunikasi Dan Pariwisata

<https://lahafrka.bps.go.id>

VIII. TRANSPORTASI, KOMUNIKASI DAN PARIWISATA

8.1 Transportasi

Jalan merupakan suatu sarana / prasarana yang sangat vital bagi perkembangan ekonomi dan transportasi suatu daerah, semakin baik dan banyak jalan maka semakin lancar dan berkembang perekonomian di daerah tersebut. Sebagian besar kondisi jalan menuju desa di Kecamatan Kota Agung cukup baik, hal ini dapat dilihat dari 22 desa sebanyak 21 desa kondisi jalan sudah diaspal.

8.2 Komunikasi

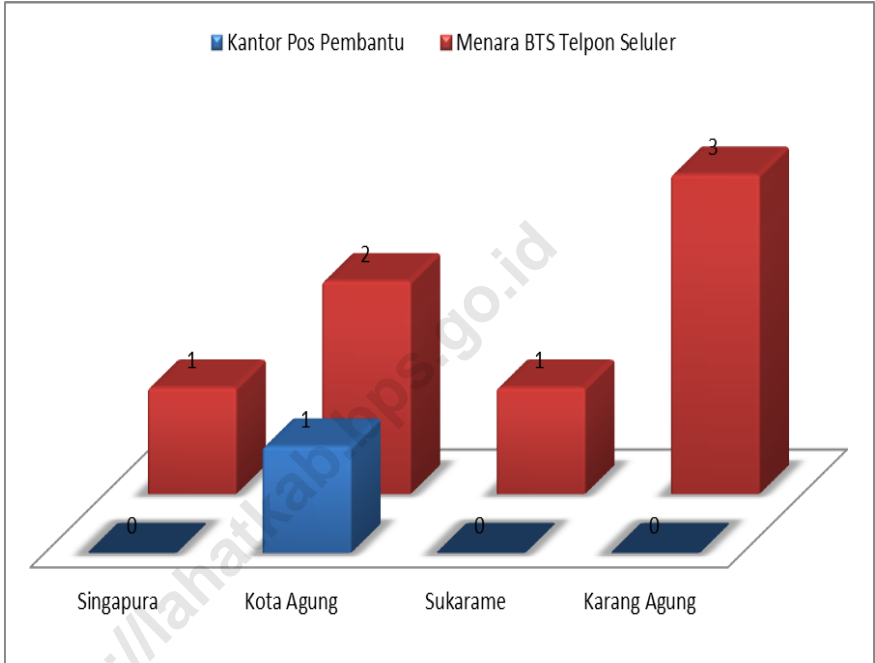
Selain jalan, sarana/prasarana pos dan telekomunikasi juga sangat membantu cepat lambatnya pergerakan perekonomian suatu daerah. Di Kecamatan Kota Agung jumlah sarana dan prasarana pos dan telekomunikasi dirasa sudah cukup memadai. Di Kecamatan Kota Agung sendiri telah ada layanan kantor pos pembantu serta sebagian besar desa di Kecamatan Kota Agung sudah ada keberadaan sinyal telepon genggam yang memudahkan warga dalam berkomunikasi.

8.3 Pariwisata

Objek wisata adalah segala sesuatu yang ada di daerah tujuan wisata yang merupakan daya tarik agar orang-orang datang berkunjung ke tempat tersebut. Untuk objek wisata yang ada di Kecamatan Kota Agung secara rinci dapat dilihat pada tabel 8.3.1.

<https://lahatkab.bps.go.id>

Gambar 8.1 Banyaknya Fasilitas Pos dan Telekomunikasi Menurut Desa di Kecamatan Kota Agung, 2018



Sumber : Masing-masing Desa

Tabel 8.1.1 Jenis Permukaan Jalan Terluas Menurut Desa di Kecamatan Kota Agung, 2018

	Desa	Lapisan Permukaan		
		Aspal	Diperkeras	Tanah
	(1)	(2)	(3)	(4)
1	Bangke	✓	-	-
2	Tebat Langsat	✓	-	-
3	Tunggul Bute	-	✓	-
4	Tanjung Raman	✓	-	-
5	Gunung Lewat	✓	-	-
6	Singapura	✓	-	-
7	Kebon Jati	✓	-	-
8	Bintuhan	✓	-	-
9	Muntar Alam Baru	✓	-	-
10	Muntar Alam Lama	✓	-	-
11	Pandan Arang Ulu	✓	-	-
12	Karang Endah	✓	-	-
13	Lawang Agung	✓	-	-
14	Kota Agung	✓	-	-
15	Sukarame	✓	-	-
16	Karang Agung	✓	-	-
17	Sukaraja	✓	-	-
18	Gedung Agung	✓	-	-
19	Muara Gula	✓	-	-
20	Tanjung Bulan	✓	-	-
21	Tanjung Beringin	✓	-	-
22	Pagar Ruyung	✓	-	-

Sumber : Masing-masing Desa

Tabel 8.2.1 Banyaknya Fasilitas Pos dan Telekomunikasi Menurut Desa di Kecamatan Kota Agung, 2018

	Desa	Wartel/ Telepon Koin/ Telepon Umum	Posling	Warnet	Pos Pemb antu	Menara BTS/ Telepon Seluler
	(1)	(2)	(3)	(4)	(5)	(6)
1	Bangke	-	-	-	-	-
2	Tebat Langsung	-	-	-	-	-
3	Tunggul Bute	-	-	-	-	-
4	Tanjung Raman	-	-	-	-	-
5	Gunung Lewat	-	-	-	-	-
6	Singapura	-	-	-	-	1
7	Kebon Jati	-	-	-	-	-
8	Bintuhan	-	-	-	-	-
9	Muntar Alam Baru	-	-	-	-	-
10	Muntar Alam Lama	-	-	-	-	-
11	Pandan Arang Ulu	-	-	-	-	-
12	Karang Endah	-	-	-	-	-
13	Lawang Agung	-	-	-	-	-
14	Kota Agung	-	-	-	1	2
15	Sukarame	-	-	-	-	1
16	Karang Agung	-	-	-	-	3
17	Sukaraja	-	-	-	-	-
18	Gedung Agung	-	-	-	-	-
19	Muara Gula	-	-	-	-	-
20	Tanjung Bulan	-	-	-	-	-
21	Tanjung Beringin	-	-	-	-	-
22	Pagar Ruyung	-	-	-	-	-
Jumlah 2018		-	-	-	1	7

Sumber : Masing-masing Desa

Tabel 8.2.2 Keberadaan Sinyal Telepon Genggam Menurut Desa di Kecamatan Kota Agung, 2018

	Desa	Ada Kuat	Ada Lemah	Tidak Ada
	(1)	(2)	(3)	(4)
1	Bangke	✓	-	-
2	Tebat Langsung	-	✓	-
3	Tunggul Bute	-	-	✓
4	Tanjung Raman	-	✓	-
5	Gunung Lewat	-	✓	-
6	Singapura	✓	-	-
7	Kebon Jati	-	✓	-
8	Bintuhan	✓	-	-
9	Muntar Alam Baru	✓	-	-
10	Muntar Alam Lama	✓	-	-
11	Pandan Arang Ulu	✓	-	-
12	Karang Endah	✓	-	-
13	Lawang Agung	✓	-	-
14	Kota Agung	✓	-	-
15	Sukarame	✓	-	-
16	Karang Agung	✓	-	-
17	Sukaraja	✓	-	-
18	Gedung Agung	✓	-	-
19	Muara Gula	✓	-	-
20	Tanjung Bulan	✓	-	-
21	Tanjung Beringin	✓	-	-
22	Pagar Ruyung	✓	-	-

Sumber : Masing-masing Desa

Tabel 8.3.1 Jenis Objek Wisata Menurut Desa di Kecamatan Kota Agung, 2018

Desa	Jenis Objek Wisata	
	Wisata Alam	Wisata Budaya
(1)	(2)	(3)
Tunggul Bute	Curup Air Tupai	-
Singapura	Curup Nelindang	-
Gedung Agung	Curup Air Kerinjing	-
Tanjung Bulan	Tebat Bukit	-

Sumber : Masing-masing Desa

Bab IX

Perbandingan Antar Kecamatan

<https://mahatka.bps.go.id>

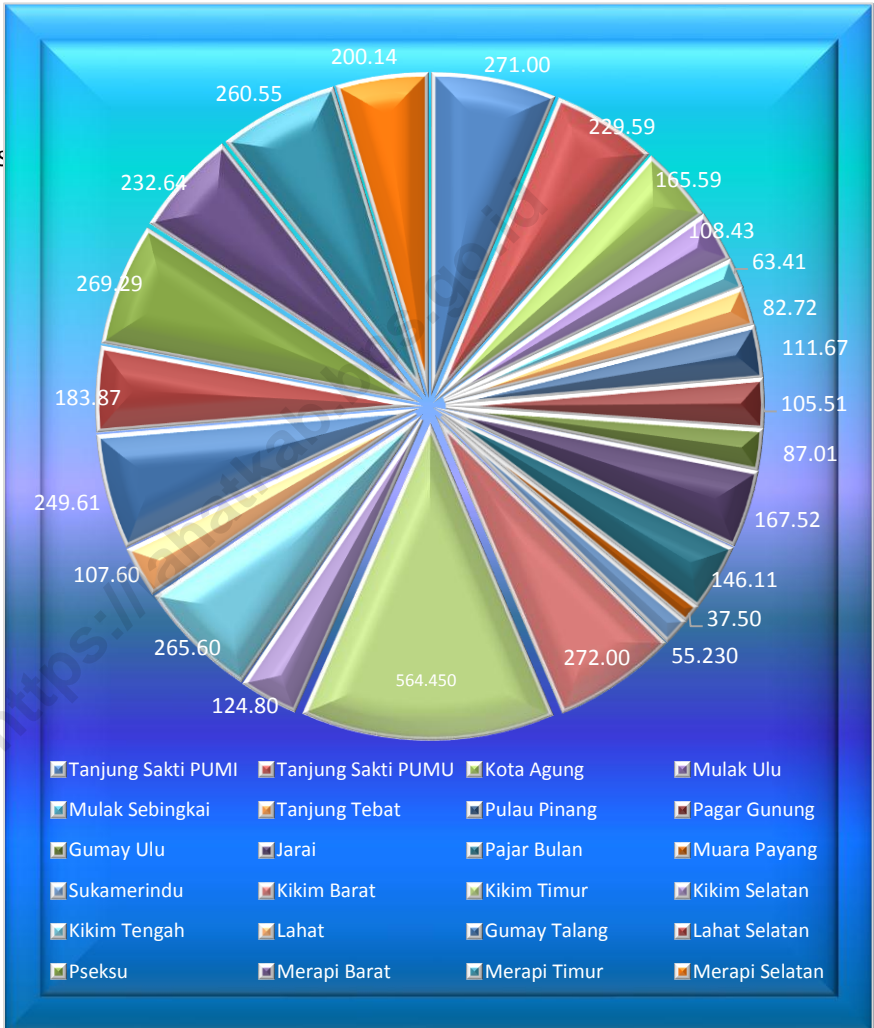
IX. PERBANDINGAN ANTAR KECAMATAN

Beberapa indikator yang dapat digunakan untuk melihat perbandingan antar kecamatan adalah indicator sosial yang dapat dilihat dari geografi berupa luas wilayah dan kependudukannya.

Dilihat dari luas kecamatan, dari dua puluh empat kecamatan yang ada di Kabupaten Lahat, kecamatan yang terluas adalah Kecamatan Kikim Timur dengan luas wilayah 564,45 km². Dan kecamatan dengan luas wilayah terkecil adalah Kecamatan Muara Payang, dengan luas wilayah 37,50 km².

Dari kependudukan, jumlah penduduk terbanyak adalah di Kecamatan Lahat sebesar 106.087 jiwa, dan jumlah penduduk terkecil adalah Kecamatan Gumay Ulu dengan jumlah 5.475 jiwa. Berdasarkan seks rasio Kabupaten Lahat sebesar 104,2, mengindikasikan bahwa jumlah penduduk laki-laki disebagian besar atau bahkan disemua kecamatan lebih banyak dibandingkan dengan jumlah penduduk perempuan.

Gambar 9.1 Luas Wilayah Menurut Kecamatan di Kabupaten Lahat, 2018



Tabel 9.1 Luas Wilayah menurut Kecamatan di Kabupaten Lahat, 2018

	Kecamatan	Luas Wilayah (Km ²)	Persentase
	(1)	(2)	(3)
01.	Tanjung Sakti Pumi	271.00	6.2
02.	Tanjung Sakti Pumu	229.59	5.3
03.	Kota Agung	165.59	3.8
04.	Mulak Ulu	108.43	2.5
05.	Mulak Sebingkai	63.41	1.5
06.	Tanjung Tebat	82.72	1.9
07.	Pulau Pinang	111.67	2.6
08.	Pagar Gunung	105.51	2.4
09.	Gumay Ulu	87.01	2.0
10.	Jarai	167.52	3.8
11.	Pajar Bulan	146.11	3.3
12.	Muara Payang	37.50	0.9
13.	Sukamerindu	55.230	1.3
14.	Kikim Barat	272.00	6.2
15.	Kikim Timur	564.45	12.9
16.	Kikim Selatan	124.80	2.9
17.	Kikim Tengah	265.60	6.1
18.	Lahat	107.60	2.5
19.	Pseksu	269.29	6.2
20.	Gumay Talang	249.61	5.7
21.	Lahat Selatan	183.87	4.2
22.	Merapi Barat	232.64	5.3
23.	Merapi Timur	260.55	6.0
24.	Merapi Selatan	200.14	4.6
	Jumlah 2018	4.361,84	100

Sumber : Badan Pusat Statistik

Perbandingan Antar Kecamatan

Tabel 9.2 Jumlah Penduduk Pertengahan Tahun dan Sex Rasio Menurut Kecamatan dan Jenis Kelamin di Kabupaten Lahat, 2018

	Kecamatan	Penduduk Pertengahan Tahun			Sex Rasio (%)
		Laki-Laki	Perempuan	Jumlah	
	(1)	(2)	(3)	(4)	(5)
01.	Tanjung Sakti Pumi	8 415	8 066	16 481	104.3
02.	Tanjung Sakti Pumu	7 469	7 059	14 528	105.8
03.	Kota Agung	6 806	6 351	13 157	107.2
04.	Mulak Ulu	6 351	6 028	12 379	105.4
05.	Tanjung Tebat	4 368	4 111	8 479	106.3
06.	Mulak Sebingkai	3 029	2 724	5 753	111.2
07.	Pulau Pinang	4 407	4 254	8 661	103.6
08.	Pagar Gunung	6 523	6 159	12 682	105.9
09.	Gumay Ulu	2 939	2 536	5 475	115.9
10.	Jarai	10 830	10 253	21 083	105.6
11.	Pajar Bulan	7 069	6 757	13 826	104.6
12.	Muara Payang	4 772	4 371	9 143	109.2
13.	Sukamerindu	3 525	3 413	6 938	103.3
14.	Kikim Barat	8 274	7 841	16 115	105.5
15.	Kikim Timur	14 429	14 090	28 519	102.4
16.	Kikim Selatan	8 255	7 985	16 240	103.4
17.	Kikim Tengah	4 568	4 413	8 981	103.5
18.	Lahat	53 620	52 467	106 087	102.2
19.	Gumay Talang	5 489	5 260	10 749	104.4
20.	Pseksu	4 436	4 278	8 714	103.7
21.	Lahat Selatan	4 764	4 669	9 433	102.0
22.	Merapi Barat	11 146	10 542	21 688	105.7
22.	Merapi Timur	11 309	11 070	22 379	102.2
24.	Merapi Selatan	4 092	3 942	8 034	103.8
Jumlah 2018		206 885	198 639	405 524	104.2

Sumber : Badan Pusat Statistik



Sensus
Penduduk
2020

#MencatatIndonesia

DATA

MENCERDASKAN BANGSA



Badan Pusat Statistik Kabupaten Lahat
Jl. Bandar Jaya Lk. III Lahat
Tlp. (0731) 321416, Fax (731) 321416
E-mail : bps@1604@mailhost.bps.go.id