

KECAMATAN KIKIM TIMUR DALAM ANGKA 2020



**BADAN PUSAT STATISTIK
KABUPATEN LAHAT**

KECAMATAN KIKIM TIMUR DALAM ANGKA 2020



KECAMATAN KIKIM TIMUR DALAM ANGKA TAHUN 2020

ISBN: 978-602-7107-775

Katalog /Catalog: 11020011604.112

Ukuran Buku/Book Size: 14,8 cm x 21 cm

Jumlah Halaman/Number of Pages : xvi+ 145 hal/pages

Naskah/Manuscript:

BPS Kabupaten Lahat

BPS-Statistics of Lahat Regency

Penyunting/Editor:

BPS KABUPATEN LAHAT

BPS-Statistics of Lahat Regency

Gambar Kover/Cover Design:

Seksi Integrasi Pengolahan dan Diseminasi Statistik

Section of Integration Processing and Statistics Dissemination

Ilustrasi Kover/Cover Illustration:

Jembatan Panjang di Desa Bunga Mas

Diterbitkan oleh/Published by:

©BPS Kabupaten Lahat /BPS-Statistics of Lahat Regency

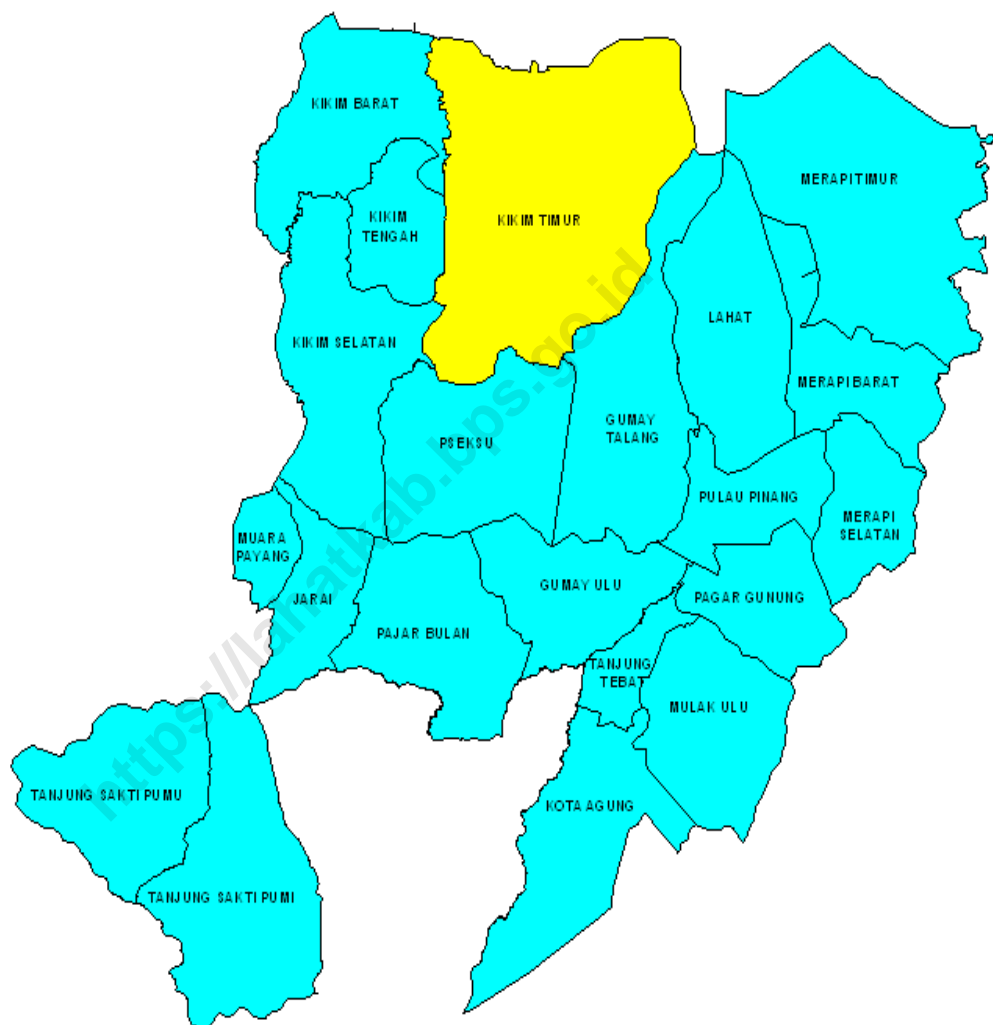
Dicetak oleh/Printed by:

CV. Banten Indah/ CV. Banten Indah

Dilarang mengumumkan, mendistribusikan, mengomunikasikan, dan/atau menggandakan sebagian atau seluruh isi buku ini untuk tujuan komersil tanpa izin tertulis dari Badan Pusat Statistik.

Prohibited to announce, distribute, communicate, and/or copy part or all of this book for commercial purpose without permission from BPS-Statistics Indonesia.

PETA WILAYAH KECAMATAN KIKIM TIMUR



KEPALA BPS KABUPATEN LAHAT
CHIEF STATISTICIAN OF LAHAT REGENCY



Ir. Chairanita Kurniarita



KATA PENGANTAR

Kecamatan Kikim Timur Dalam Angka Tahun 2020 merupakan publikasi tahunan yang diterbitkan oleh BPS Kabupaten Lahat. Disadari bahwa publikasi ini belum sepenuhnya memenuhi harapan pihak pemakai data khususnya para perencana, namun diharapkan dapat membantu melengkapi penyusunan rencana pembangunan di Kabupaten Lahat.

Publikasi ini dapat terwujud berkat kerja sama dan bantuan dari berbagai pihak baik instansi pemerintah maupun swasta. Kepada semua pihak yang telah memberikan bantuan disampaikan penghargaan dan terima kasih yang sebesar-besarnya.

Walaupun publikasi ini telah disiapkan sebaik-baiknya, namun disadari masih ada kekurangan dan kesalahan yang terjadi. Untuk perbaikan publikasi ini, tanggapan dan saran yang bersifat konstruktif dari para pemakai sangat diharapkan.

Lahat, September 2020
Kepala BPS
Kabupaten Lahat

Ir. Chairanita Kurniarita



KATA PENGANTAR

Publikasi Kecamatan Kikim Timur Dalam Angka Tahun 2020 merupakan kelanjutan dari publikasi sejenis tahun sebelumnya. Data yang dihimpun dalam publikasi ini merupakan kumpulan datadadan informasi dari kantor Desa/Kelurahan di wilayah Kecamatan Kikim Timur. Diharapkan publikasi ini dapat bermanfaat bagi tersedianya data statistik wilayah kecil (Small Area Statistic) yang mutakhir dan berkelanjutan.

Kami berharap informasi yang tersedia pada publikasi ini dapat berguna bagi pemerintah, dunia usaha, maupun masyarakat umum, baik digunakan sebagai bahan evaluasi maupun bahan perencanaan.

Kami menyadari masih terdapat beberapa kekurangan dalam penyusunan publikasi ini, untuk itu kritik dan saran kami harapkan demi perbaikan di masa yang akan datang sehingga publikasi ini dapat di sajikan dengan lebih baik.

Akhir kata, kami ucapkan terima kasih kepada semua pihak yang telah membantu penyusunan publikasi ini.

Lahat, September 2020
Penyusun

Joko Ari Pambagyo
Koordinator Statistik Kecamatan

DAFTAR ISI / CONTENTS

	Halaman <i>Page</i>
Kata Pengantar/ <i>Preface</i>	vii
Daftar Isi/ <i>Contents</i>	ix
Daftar Singkatan/ <i>List of Abbreviations</i>	xiii
Statistik Kunci/ <i>Key Statistics</i>	xiv
1. Geografi dan Iklim/ <i>Geography and Climate</i>	1
2. Sosial dan Kesejahteraan Rakyat/ <i>Social and Welfare</i>	11
3. Pertanian, Kehutanan, Peternakan, dan Perikanan/ <i>Agriculture, Forestry, Livestock, and Fishery</i>	71
4. Tourisme and Ekonomi/ <i>Tourism and Economy</i>	121

PENJELASAN UMUM/EXPLANATORY NOTES

Tanda-tanda, satuan-satuan, dan lain-lainnya yang digunakan dalam publikasi ini adalah sebagai berikut:

Symbols, measurement units, and acronyms which are used in this publication, are as follows:

1. TANDA-TANDA/SYMBOLS

Data tidak tersedia/Data not available	: ...
Tidak ada atau nol /Null or zero	: -
Data dapat diabaikan/Data negligible	: 0
Tanda decimal/Decimal point	: ,
Data tidak dapat ditampilkan/Not applicable	: NA
Angka estimasi/Estimated figures	: e
Angka diperbaiki/Revised figures	: r
Angka sementara/Preliminary figures	: x
Angka sangat sementara/Very preliminary figures	: xx
Angka sangat sangat sementara/Very very preliminary figures	: xxx

2. SATUAN/UNITS

barel/barrel	: 158,99 liter/litres = 1/6,2898 m ³
hektar (ha)/hectare (ha)	: 10 000 m ²
kilometer (km)/kilometres (km)	: 1 000 meter/meters (m)
knot/knot	: 1,8523 km/jam (km/hour)
kuintal/quintal	: 100 kg
KWh	: 1 000 Watt hour
MWh	: 1 000 KWh
liter (untuk beras)/litre (for rice)	: 0,80 kg
MMSCF	: 1/35,3 m ³
metrik ton (m.ton)/metric ton (m. ton)	: 0,98421 long ton = 1 000 kg
ons/ounce	: 28,31 gram/grams
ton	: 1 000 kg

Satuan lain: buah, dus, butir, helai/lembar, kaleng, batang, pulsa, ton kilometer (ton-km), jam, menit, persen (%).

Other units: unit, pack, pieces, sheet, tin, pulse, ton-kilometres(ton-km), hour, minute, percent (%).

Perbedaan angka di belakang koma disebabkan oleh pembulatan angka.
The difference in decimal numbers is caused by rounding.

<https://lahatkab.bps.go.id>

DAFTAR SINGKATAN/ LIST OF ABBREVIATIONS

SI	: Stasiun Iklim
SIMPK	: Stasiun Meteorologi Pertanian Khusus
t.t	: Tempat tidur
BCG	: Bacillus Calmette Guerin
DPT	: Difteri, Pertusis, Tetanus
TT	: Tetanus Toxoid
IOT	: Industri Obat Tradisional/ <i>Traditional Medicine Industry</i>
IKOT	: Industri Kecil Obat Tradisional/ <i>Traditional Medicine Small</i>
Alkes	: Alat kesehatan/ <i>Health Kits</i>
PKRT	: Perbekalan Kesehatan Rumah tangga/ <i>Household Health Logistics</i>
Kompl	: Komplemen/ <i>Complement</i>
IRTP	: Industri Pangan Produksi Rumah Tangga/ <i>Foods Home Industry</i>
PBF	: Pedagang Besar Farmasi/ <i>Pharmacy Whole-seller</i>
GFK	: Gudang Farmasi Kab/Kota/Regency/ <i>Municipality Pharmacy Warehouse</i>
RB	: Rumah Bersalin/ <i>Delivery House</i>
Pustu	: Puskesmas pembantu/ <i>Auxiliary Public Health Center</i>
BP	: Balai Pengobatan/ <i>Polyclinic</i>
TPS	: Tempat Pembuangan Sementara / <i>landfill</i>
Jamkesmas	: Jaminan kesehatan masyarakat miskin/ <i>Poor public health insurance</i>
PJKMU	: Program Jaminan Kesehatan Masyarakat Umum
SIUP	: Surat Ijin Usaha Perdagangan/ <i>Trading Permission Letter</i>
TDP	: Tanda Daftar Perusahaan/ <i>Company Registration Identity</i>
API	: Angka Pengenal Importir/ <i>Importer's Identity Number</i>

Data Statistik Kunci Kabupaten Lahat, 2017–2019

Key Statistics Lahat Regency, 2017–2019

Rincian/Description	Satuan/Unit	2017	2018	2019
(1)	(2)	(5)	(6)	(7)
SOSIAL/SOCIAL				
Penduduk/ <i>Population</i>	Orang	...	430,563	431,394
Laju Pertumbuhan Penduduk/ <i>Population Growth</i>	%	0.19
Sex Rasio/ <i>Sex Ratio</i>	-	...	104.65	104.60
Kepadatan Penduduk/ <i>Population Density</i>	Orang/km ²	...	98.71	98.90
Jumlah sekolah TK ₀ / <i>Number of Kindergarten</i>	Sekolah	454	454	454
Penduduk Miskin ⁴ / <i>Poor People⁴</i>	Ribu Jiwa	67,33	65,31	65,03
Persentase Penduduk Miskin ⁴ / <i>Percentage of Poor People⁴</i>	%	16,81	16,15	15,92
Indeks Pembangunan Manusia-IPM ⁵ / <i>Human Development Index⁵</i>	-	66,38	66,99	67,62
EKONOMI/ECONOMIC				
Produk Domestik Regional Bruto (PDRB) Harga Berlakuk ⁶ / <i>Gross Domestic Bruto (GDP) at Current Price⁶</i>	Juta rupiah <i>Milion rupiahs</i>	15,035,348.2	15,986,679.8	17,174,705.5
Laju Pertumbuhan Ekonomi ⁸ / <i>Economic Growth⁷</i>	%	4.44	4.07	5.62
Produk Domestik Regional Bruto (PDRB) Harga Konstan ⁶ / <i>Gross Domestic Bruto (GDP) at Constant Price⁶</i>	juta rupiah <i>million rupiahs</i>	11,265,294.2	11,723,719.3	12,382,330.9

<https://lahatkab.bps.go.id>


01

GEOGRAFI DAN IKLIM
GEOGRAPHY AND CLIMATE

KABUPATEN LAHAT

Sebelah utara :
dengan Kabupaten
Muara Enim dan
Musi Rawas

Sebelah Barat :
Kabupaten Empat
Lawang



Sebelah Timur :
Kabupaten Muara
Enim

LUAS WILAYAH
KABUPATEN

4.361,84

km²

Sebelah Selatan :
dengan Kota
Pagaralam dan
Kabupaten
Bengkulu Selatan
Propinsi Bengkulu

BPS
KABUPATEN
LAHAT



PENJELASAN TEKNIS

1. Badan Pusat Statistik (BPS) telah melakukan pendataan Potensi Desa (Podes) sejak tahun 1980. Sejak saat itu, Podes dilaksanakan secara rutin sebanyak 3 kali dalam kurun waktu sepuluh tahun untuk mendukung kegiatan Sensus Penduduk, Sensus Pertanian, ataupun Sensus Ekonomi. Dengan demikian, fakta penting terkait ketersediaan infrastruktur dan potensi yang dimiliki oleh setiap wilayah dapat dipantau perkembangannya secara berkala dan terus menerus
2. Iklim adalah keadaan hawa (suhu, kelembaban, awan, hujan, dan sinar matahari) pada suatu daerah dalam jangka waktu yang agak lama (30 tahun).
3. Suhu adalah ukuran kuantitatif terhadap temperatur; panas dan dingin, diukur dengan termometer.
4. Curah hujan adalah banyaknya hujan yang tercurah (turun) di suatu daerah dalam jangka waktu tertentu.
5. Hari hujan adalah hari dimana hujan tercurah (turun) dalam sebulan
6. Ibukota Kecamatan adalah desa/ kelurahan dimana kantor pusat

TECHNICAL NOTES

1. *BPS-Statistics Indonesia has already recorded village potential (Podes) since 1980. Since then, Podes regularly implemented 3 (three) times within ten years to support the activities of the Population Census, Agriculture Census, or Economic Census. Thus, important facts related to the availability of infrastructure and the potential possessed by each region can be monitored regularly and continually.*
2. *Climate is the state of the weather (temperature, humidity, clouds, rain, and sun) on an area within a longer period of time (30 years).*
3. *Temperature is a quantitative measure of the temperature; hot and cold, measured with a thermometer.*
4. *Rainfall is the amount of rain poured down in an area within a certain period.*
5. *Rainy Days is the day when the amount of rain has been poured in a month.*
6. *Capital of Subdistrict is a village where the governmental*

pemerintahan kecamatan berada.

7. Ibukota Kabupaten/Kota adalah desa/kelurahan dimana kantor pusat pemerintahan kabupaten/kota berada atau desa/kelurahan lainnya yang ditetapkan secara peraturan perundang-undangan daerah sebagai ibukota kabupaten/kota yang berlaku

office of the subdistrict placed.

7. *Capital of Subdistrict is a village where the governmental office of the Regency/Municipality placed or another village which is stated as the capital of Regency/Municipality in the regional law.*

<https://lahatkab.bps.go.id>

ULASAN

Kecamatan Kikim Timur dengan Ibu Kota Kecamatan adalah Desa Bunga Mas mempunyai wilayah seluas 564,45 kilometer persegi dengan batasan wilayah sebagai berikut :

Sebelah Utara : Kabupaten Musi Rawas

Sebelah Selatan : Kecamatan Pseksu

Sebelah Timur : Kecamatan Gumay Talang

Sebelah Barat : Kecamatan Kikim Barat, Kikim Tengah dan Kikim Selatan

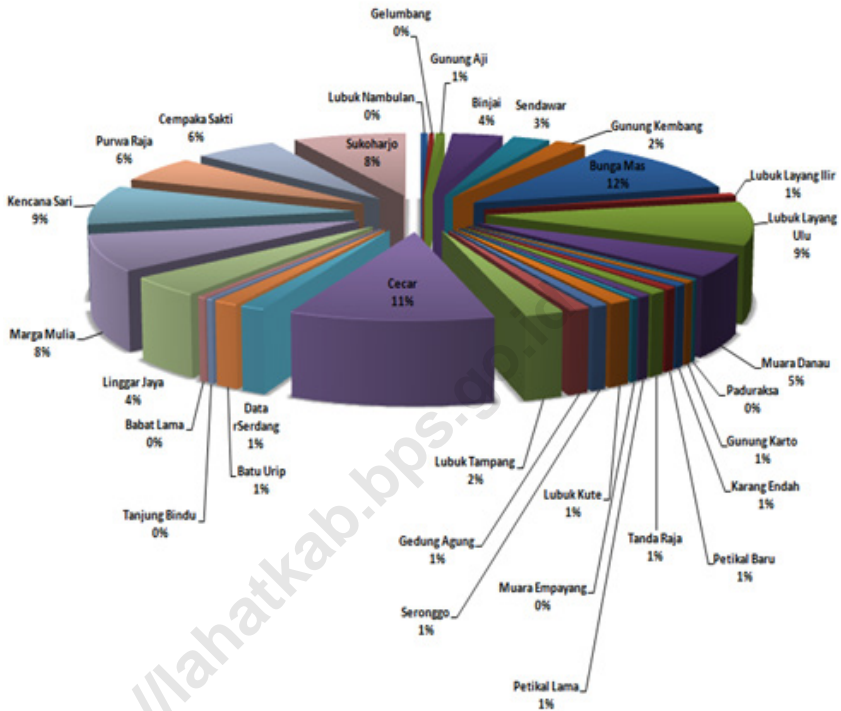
Kecamatan Kikim Timur merupakan satu dari 24 kecamatan yang terdapat di Kabupaten Lahat Provinsi Sumatera Selatan. Kecamatan Kikim Timur beribukota di Desa Bungmas sebagai pusat pemerintahan tingkat kecamatan.

Luas wilayah Kecamatan Kikim Timur adalah 564,45 Km² dimana Desa Bungmas merupakan desa yang terluas di Kecamatan Kikim Timur dengan luas wilayah 65,65 Km².

Geografi Kecamatan Kikim Timur sedikit berbukit ($\pm 20\%$) dan sisanya merupakan daerah bergelombang ($\pm 80\%$). Ketinggian dari permukaan laut ± 86 m. Daerah ini tidak terdapat gunung yang tinggi atau tebing / bukit barisan yang terjal.

Secara administrasi Kecamatan Kikim Timur pada tahun 2019 terdiri dari 32 desa semuanya berstatus definitif dengan satuan lingkungan setempat terkecil yaitu dusun dengan jumlah sebanyak 97 dusun. Adapun Desa yang mempunyai jumlah dusun paling banyak adalah desa Purwaraja, Sukoharjo dan desa Bunga Mas yaitu sebanyak 6 (enam) dusun, secara rinci dapat dilihat pada tabel 1.2.

Gambar 1.1 **Persentase Luas menurut Kecamatan , 2019**
Figures 1.1 **Area of Subdistrict (%) , 2019**



Sumber/Source : Dinas Pertanahan Nasional Kabupaten Lahat/
 Representative office of National Land Authority of Lahat Regency

1.1 KEADAAN GEOGRAFI GEOGRAPHY CONDITION

Tabel 1.1.1 **Luas Daerah dan Ibukota Menurut Desa, 2019**
Table 1.1.1 **Total Area and capital of Subdistrict by Village, 2019**

Desa Village	Luas ¹ Total Area ¹ (km ² /sq.km)	Persentase terhadap Luas Wilayah Percentage to Subdistrict's Area
(1)	(2)	(3)
Lubuk Nambulan	2,69	0,477
Gelumbang	1,88	0,333
Gunung Aji	3,5	0,620
Binjai	19,91	3,527
Sendawar	14,53	2,574
Gunung Kembang	11,84	2,098
Bunga Mas	65,65	11,631
Lubuk Layang Ilir	4,31	0,764
Lubuk Layang Ulu	53,28	9,439
Muara Danau	26,91	4,767
Paduraksa	1,61	0,285
Gunung Karto	3,23	0,572
Karang Endah	3,77	0,668
Petikal Baru	3,77	0,668
Tanda Raja	5,38	0,953
Petikal Lama	3,77	0,668
Muara Empayang	2,15	0,381
Lubuk Kuta	7	1,240
Seronggo	4,84	0,857
Gedung Agung	6,46	1,144
Lubuk Tampang	11,84	2,098

Desa Village	Rambu-rambuan Jalur Evakuasi Bencana	Pembuatan, Perawatan, atau Normalisasi: Sungai, Kanal, Tanggul, Parit, Drainase, Waduk, Pantai, dll
(1)	(2)	(3)
Cecar	61,35	10,869
Datar Serdang	7,53	1,334
Batu Urip	7,53	1,334
Tanjung Bindu	2,15	0,381
Babat Lama	2,69	0,477
Linggar Jaya	23,68	4,195
Marga Mulia	44,13	7,818
Kencana Sari	48,43	8,580
Purwa Raja	32,23	5,710
Cempaka Sakti	32,29	5,721
Sukoharjo	44,13	7,818
Kecamatan Kikim Timur	564,45	100

Sumber/Source: Dinas Pertanahan Nasional Kabupaten Lahat/
Representative office of National Land Authority of Lahat Regency

1.2 WILAYAH ADMINISTRATIF ADMINISTRATIVE AREA

Tabel 1.2.1 Jumlah Dusun di Kecamatan Kikim Timur Tahun 2019
Table *Number of Villages in Gumay Talang District in 2019*

Desa Village	Jumlah Dusun Number of Village
(1)	(2)
Lubuk Nambulan	3
Gelumbang	3
Gunung Aji	3
Binjai	2
Sendawar	2
Gunung Kembang	2
Bunga Mas	6
Lubuk Layang Ilir	2
Lubuk Layang Ulu	2
Muara Danau	2
Paduraksa	3
Gunung Karto	3
Karang Endah	2
Petikal Baru	2
Tanda Raja	4
Petikal Lama	4
Muara Empayang	2
Lubuk Kuta	2
Seronggo	2
Gedung Agung	2
Lubuk Tampang	2

Lanjutan Tabel/*Continued Table 1.2.1*

Desa Village	Jumlah Dusun Number of Village
(1)	(2)
Cecar	4
Datar Serdang	2
Batu Urip	3
Tanjung Bindu	2
Babat Lama	2
Linggar Jaya	5
Marga Mulia	5
Kencana Sari	3
Purwa Raja	6
Cempaka Sakti	4
Sukoharjo	6
Kecamatan Kikim Timur	97

Catatan/Note: *Termasuk kelurahan dan Unit Permukiman Transmigrasi (UPT)/
Include Transmigration Settlement Unit

Sumber/Source: Peraturan Kepala Badan Pusat Statistik Nomor 29 Tahun 2018 Tanggal 15 Januari
2018 tentang Perubahan Atas Peraturan Kepala Badan Pusat Statistik Nomor 55

SOSIAL DAN KESEJAHTERAAN RAKYAT
SOCIAL AND WELFARE

JUMLAH SEKOLAH DI KABUPATEN LAHAT
TAHUN 2019



SD



299 Sekolah

SMP



74 Sekolah

SMA



38 Sekolah

SMK



11 Sekolah



**JUMLAH DOKTER DI
KABUPATEN LAHAT
TAHUN 2019**

26 *orang*



**BADAN PUSAT STATISTIK
KABUPATEN LAHAT**

PENJELASAN TEKNIS

1. Data Podes merupakan satu-satunya sumber data kewilayahan yang muatannya beragam dan memberi gambaran tentang situasi pembangunan suatu wilayah (regional). Ini berbeda dengan data dari hasil pendekatan rumah tangga yang lebih menekankan pada dimensi aktivitas sektoral. Keduanya sama penting dan menjadi kekayaan BPS.
2. Pencacahan Podes dilakukan secara sensus terhadap seluruh wilayah administrasi pemerintahan terendah setingkat desa (yaitu desa, kelurahan, nagari, Unit Permukiman Transmigrasi (UPT)) yang masih dibina oleh kementerian terkait.
3. Jalur Pendidikan di Indonesia terdiri atas 1) pendidikan formal, 2) pendidikan nonformal, dan 3) pendidikan informal yang ketiganya dapat saling melengkapi dan memperkaya (Undang-Undang No. 20 Tahun 2014 tentang Sistem Pendidikan Nasional).
4. Jenjang Pendidikan Formal terdiri atas pendidikan dasar, pendidikan menengah, dan pendidikan tinggi. Jenis pendidikan yang diajarkan mencakup pendidikan umum, kejuruan, akademik,

TECHNICAL NOTES

1. *Podes data is the only one Source of spatial data consisting of various information and providing a picture of development progress in a region. The Podes data are different from data resulted from household surveys focusing on the dimension of sectoral activities. Both kind of data are important and become the trade mark of BPS on the data richness aspect.*
2. *Podes enumeration is implemented as a census of the lowest governmental administrative region equivalent to village (i.e. village, sub-district, nagari, and Transmigration Settlement Unit which is still fostered by the relevant ministries).*
3. *The Education System in Indonesia consists of 1) a formal education, 2) non-formal education, and 3) informal education that all three can be complementary and enriching (Law No. 20 Year 2014 about The National Education System).*
4. *The Formal Education Level consists of primary education, secondary education, and high education. The kind of education that taught consists of general education, vocational, academic, professional,*

profesi, vokasi, keagamaan, dan khusus.

a. Pendidikan Dasar berbentuk Sekolah Dasar (SD) dan Madrasah Ibtidaiyah (MI) atau bentuk lain yang sederajat serta Sekolah Menengah Pertama (SMP) dan Madrasah Tsanawiyah (MTs), atau bentuk lain yang sederajat.

b. Pendidikan Menengah berbentuk Sekolah Menengah Atas (SMA), Madrasah Aliyah (MA), Sekolah Menengah Kejuruan (SMK), dan Madrasah Aliyah Kejuruan (MAK), atau bentuk lain yang sederajat.

c. Pendidikan Tinggi merupakan jenjang pendidikan setelah pendidikan menengah yang mencakup program pendidikan diploma, sarjana, magister, spesialis, dan doktor yang diselenggarakan oleh perguruan tinggi. Perguruan tinggi dapat berbentuk akademi, politeknik, sekolah tinggi, institut, atau universitas.

5. Keluhan kesehatan adalah keadaan seseorang yang mengalami gangguan kesehatan atau kejiwaan, baik karena penyakit akut, penyakit kronis, kecelakaan, kriminal, atau hal lain.

religious, and specific education.

a. The Primary Education consists of Elementary School and Islamic Elementary School or other equivalent forms and Junior High School and MTs, or other equivalent forms.

b. The Secondary Education consists of the senior high school, MA, Vocational School, and Vocational Madrasah Aliyah, or other equivalent forms.

c. The High Education consists of the education level after the secondary education that consists of diplomas, bachelor, master, specialist, and doctoral degrees that are held by the college. The colleges can be academy, polytechnic, high school, institute, or university.

5. Health complaint is a condition where a person has health or mental problems because of acute illness, chronically illness, accident, crimes, or others.

ULASAN

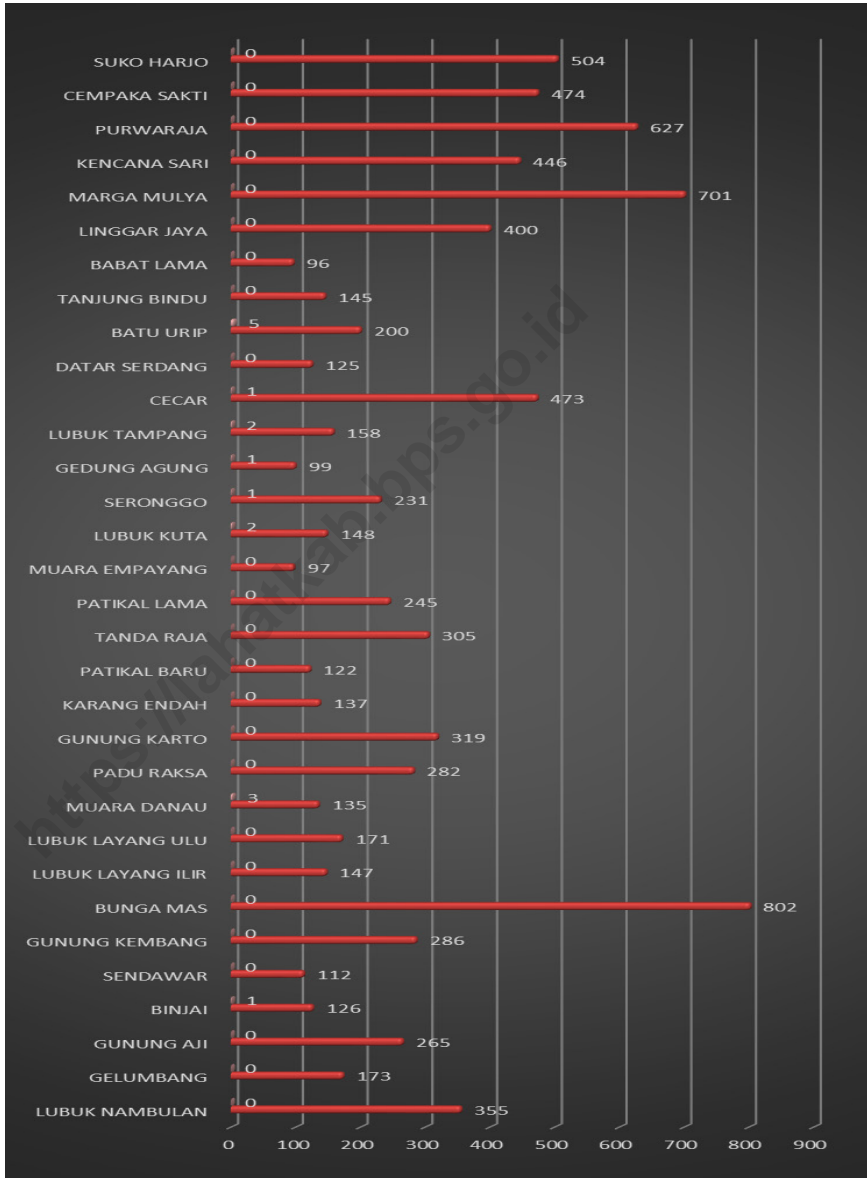
Kecamatan Kikim Timur memiliki jumlah sekolah SD sebanyak 32 sekolah ditahun 2019. Untuk level SMP, ada sebanyak 9 sekolah di tahun 2019 dan di level SMA ada sebanyak 5 Sekolah dan SMK sebanyak 1 sekolah.

Untuk fasilitas kesehatan, di Kecamatan Kikim Timur terdapat sebanyak 1 poliklinik, 3 puskesmas dan 7 puskesmas pembantu di tahun 2019. Dengan total tenaga kesehatan sebanyak 1 orang dokter dan 13 bidan di tahun yang sama. Untuk fasilitas posyandu, di tahun 2018 sebanyak 54 posyandu, di tahun 2019 turun menjadi 35 fasilitas posyandu.

Grafik pengguna Listrik dan non listrik di Kecamatan Kikim Timur dapat dilihat di gambar 2.1. Pengguna Listrik di kecamatan Kikim Timur sebagian besar masyarakat sudah menggunakan listrik sebagai penerangan utama dengan banyak pengguna sebesar 8.906 rumah tangga dan non listrik sebanyak 16 rumah tangga.

Dari segi sosial dari data podes, dapat dilihat bahwa 100 persen desa/kelurahan di Kecamatan Kikim Timur telah menggunakan Gas LPG sebagai bahan bakar masak. Penerangan jalan di desa/kelurahan di Kecamatan Kikim Timur 84 persen menggunakan listrik pemerintah dan sisanya menggunakan penerangan non-pemerintah.

Gambar 2.1 Jumlah pengguna listrik dan bukan pengguna listrik di kecamatan Gumay Talang menurut desa/Kelurahan



Sumber/Source : Sumber/Source : BPS, Pendataan Potensi Desa (Podes)/ BPS–Statistics Indonesia, Village Potential

2. SOSIAL DAN KESEJAHTERAAN RAKYAT SOCIAL AND WELFARE

2.1. PENDIDIKAN EDUCATION

Tabel 2.1.1 Jumlah Desa¹/Kelurahan yang Memiliki Fasilitas Sekolah Menurut Kelurahan/Desa Table dan Tingkat Pendidikan, 2014-2019
Table 2.1.1 *Number of Villages¹/Kelurahan Having Educational Facilities by Province and Educational Level, 2014-2019*

Kelurahan/Desa Kelurahan/Village	SD Primary School			SMP Junior High School		
	2014	2018	2019	2014	2018	2019
(1)	(2)	(3)	(4)	(5)	(6)	(7)
Lubuk Nambulan	1	1	1	0	0	0
Gelumbang	1	1	1	0	0	0
Gunung Aji	1	1	1	0	0	0
Binjai	0	0	0	0	0	0
Sendawar	1	1	1	0	0	0
GunungKembang	1	1	1	0	0	0
Bunga Mas	3	3	3	2	2	2
Lubuk Layang Ilir	1	1	1	0	0	0
Lubuk Layang Ulu	1	1	1	0	0	0
Muara Danau	0	0	0	0	0	0
Paduraksa	1	1	1	0	0	0
Gunung Karto	1	1	1	1	1	1
Karang Endah	0	0	0	0	0	0
Petikal Baru	0	0	0	0	0	0
Tanda Raja	2	1	1	0	0	0
Petikal Lama	1	1	1	0	0	0
Muara Empayang	0	0	0	0	0	0
Lubuk Kuta	1	1	1	0	0	0
Seronggo	1	1	1	0	0	0
Gedung Agung	1	1	1	0	0	0
Lubuk Tampang	0	0	0	0	0	0

Lanjutan Tabel/*Continued Table 2.1.1*

Kelurahan/Desa Kelurahan/Village	SD Primary School			SMP Junior High School		
	2014	2018	2019	2014	2018	2019
(1)	(2)	(3)	(4)	(5)	(6)	(7)
Cecar	1	1	1	1	1	1
Datar Serdang	1	1	1	0	0	0
Batu Urip	1	1	1	0	0	1
Tanjung Bindu	1	1	1	0	0	0
Babat Lama	1	1	1	0	0	0
Linggar Jaya	1	1	1	1	1	1
Marga Mulia	2	2	3	2	2	2
Kencana Sari	1	2	2	0	0	0
Purwa Raja	1	2	2	0	0	0
Cempaka Sakti	1	1	1	0	0	0
Sukoharjo	1	1	1	1	1	1
Kecamatan Kikim Timur	30	30	32	8	8	9

Lanjutan Tabel/*Continued Table 2.1.1*

Kelurahan/Desa Kelurahan/Village	SMA Senior High School			SMK Vocational School		
	2014	2018	2019	2014	2018	2019
(1)	(2)	(3)	(4)	(5)	(6)	(7)
Lubuk Nambulan	0	0	0	0	0	0
Gelumbang	0	0	0	0	0	0
Gunung Aji	0	0	0	0	0	0
Binjai	0	0	0	0	0	0
Sendawar	0	0	0	0	0	0
GunungKembang	0	0	0	0	0	0
Bunga Mas	1	1	1	1	1	1
Lubuk Layang Ilir	0	0	0	0	0	0
Lubuk Layang Ulu	0	0	0	0	0	0
Muara Danau	1	1	1	0	0	0
Paduraksa	0	0	0	0	0	0
Gunung Karto	0	0	0	0	0	0
Karang Endah	0	0	0	0	0	0
Petikal Baru	0	0	0	0	0	0
Tanda Raja	0	0	0	0	0	0
Petikal Lama	0	0	0	0	0	0
Muara Empayang	0	0	0	0	0	0
Lubuk Kuta	0	0	0	0	0	0
Seronggo	0	0	0	0	0	0
Gedung Agung	0	0	0	0	0	0
Lubuk Tampang	0	0	0	0	0	0

Lanjutan Tabel/*Continued Table 2.1.1*

Kelurahan/Desa Kelurahan/Village	SMA Senior High School			SMK Vocational School		
	2014	2018	2019	2014	2018	2019
(1)	(2)	(3)	(4)	(5)	(6)	(7)
Cecar	0	0	0	0	0	0
Datar Serdang	0	0	0	0	0	0
Batu Urip	0	0	0	0	0	0
Tanjung Bindu	0	0	0	0	0	0
Babat Lama	0	0	0	0	0	0
Linggar Jaya	1	1	1	0	0	0
Marga Mulia	1	1	1	0	0	0
Kencana Sari	0	0	0	0	0	0
Purwa Raja	0	0	0	0	0	0
Cempaka Sakti	0	0	0	0	0	0
Sukoharjo	1	1	1	0	0	0
Kecamatan Kikim Timur	5	5	5	1	1	1

Lanjutan Tabel/*Continued Table 2.1.1*

Kelurahan/Desa Kelurahan/Village	Perguruan Tinggi University		
	2014	2018	2019
(1)	(2)	(3)	(4)
Lubuk Nambulan	0	0	0
Gelumbang	0	0	0
Gunung Aji	0	0	0
Binjai	0	0	0
Sendawar	0	0	0
Gunung Kembang	0	0	0
Bunga Mas	0	0	0
Lubuk Layang Ilir	0	0	0
Lubuk Layang Ulu	0	0	0
Muara Danau	0	0	0
Paduraksa	0	0	0
Gunung Karto	0	0	0
Karang Endah	0	0	0
Petikal Baru	0	0	0
Tanda Raja	0	0	0
Petikal Lama	0	0	0
Muara Empayang	0	0	0
Lubuk Kuta	0	0	0
Seronggo	0	0	0
Gedung Agung	0	0	0
Lubuk Tampang	0	0	0

Lanjutan Tabel/*Continued Table 2.1.1*

Kelurahan/Desa Kelurahan/Village	Perguruan Tinggi University		
	2014	2018	2019
(1)	(2)	(3)	(4)
Cecar	0	0	0
Datar Serdang	0	0	0
Batu Urip	0	0	0
Tanjung Bindu	0	0	0
Babat Lama	0	0	0
Lingar Jaya	0	0	0
Marga Mulia	0	0	0
Kencana Sari	0	0	0
Purwa Raja	0	0	0
Cempaka Sakti	0	0	0
Sukoharjo	0	0	0
Kecamatan Kikim Timur	0	0	0

Catatan/Note: 'Desa pada tabel ini termasuk Unit Permukiman Transmigrasi (UPT) yang masih dibina oleh kementerian terkait dan nagari di Provinsi Sumatera Barat/Villages in this table include Transmigration Settlement Unit which is still fostered by the relevant ministries and the nagari in the Province of Sumatera Barat

BPS, Pendataan Potensi Desa (Podes)/ BPS–Statistics Indonesia, Village Potential Data Collection

2.2 KESEHATAN HEALTH

Tabel 2.2.1 Jumlah Desa¹/Kelurahan Yang Memiliki Sarana Kesehatan Menurut Kelurahan/Desa, 2014--2019
Number of Villages¹ Having Health Facilities by Kelurahan/Village, 2014--2019

Kelurahan/Desa Kelurahan/Village	Rumah Sakit Hospital			Rumah Sakit Bersalin Maternity Hospital		
	2014	2018	2019	2014	2018	2019
(1)	(2)	(3)	(4)	(5)	(6)	(7)
Lubuk Nambulan	0	0	0	0	0	0
Gelumbang	0	0	0	0	0	0
Gunung Aji	0	0	0	0	0	0
Binjai	0	0	0	0	0	0
Sendawar	0	0	0	0	0	0
GunungKembang	0	0	0	0	0	0
Bunga Mas	0	0	0	0	0	0
Lubuk Layang Ilir	0	0	0	0	0	0
LubukLayang Ulu	0	0	0	0	0	0
Muara Danau	0	0	0	0	0	0
Paduraksa	0	0	0	0	0	0
Gunung Karto	0	0	0	0	0	0
Karang Endah	0	0	0	0	0	0
Petikal Baru	0	0	0	0	0	0
Tanda Raja	0	0	0	0	0	0
Petikal Lama	0	0	0	0	0	0
Muara Empayang	0	0	0	0	0	0
Lubuk Kuta	0	0	0	0	0	0
Seronggo	0	0	0	0	0	0
Gedung Agung	0	0	0	0	0	0
Lubuk Tampang	0	0	0	0	0	0

Lanjutan Tabel/*Continued Table 2.2.1*

Kelurahan/Desa Kelurahan/Village	Rumah Sakit Hospital			Rumah Sakit Bersalin Maternity Hospital		
	2014	2018	2019	2014	2018	2019
(1)	(2)	(3)	(4)	(5)	(6)	(7)
Cecar	0	0	0	0	0	0
Datar Serdang	0	0	0	0	0	0
Batu Urip	0	0	0	0	0	0
Tanjung Bindu	0	0	0	0	0	0
Babat Lama	0	0	0	0	0	0
Linggar Jaya	0	0	0	0	0	0
Marga Mulia	0	0	0	0	0	0
Kencana Sari	0	0	0	0	0	0
Purwa Raja	0	0	0	0	0	0
Cempaka Sakti	0	0	0	0	0	0
Sukoharjo	0	0	0	0	0	0
Kecamatan Kikim Timur	0	0	0	0	0	0

Lanjutan Tabel/*Continued Table 2.2.1*

Kelurahan/Desa Kelurahan/Village	Poliklinik Polyclinic			Puskesmas Public Health Center		
	2014	2018	2019	2014	2018	2019
(1)	(2)	(3)	(4)	(5)	(6)	(7)
Lubuk Nambulan	0	0	0	0	0	0
Gelumbang	0	0	0	0	0	0
Gunung Aji	0	0	0	0	0	0
Binjai	0	0	0	0	0	0
Sendawar	0	0	0	0	0	0
GunungKembang	0	0	0	0	0	0
Bunga Mas	0	0	0	1	1	1
Lubuk Layang Ilir	0	0	0	0	0	0
LubukLayang Ulu	0	0	0	0	0	0
Muara Danau	0	0	0	0	0	0
Paduraksa	0	0	0	0	0	0
Gunung Karto	0	0	0	0	0	0
Karang Endah	0	0	0	0	0	0
Petikal Baru	0	0	0	0	0	0
Tanda Raja	0	0	0	0	0	0
Petikal Lama	0	0	0	0	0	0
Muara Empayang	0	0	0	0	0	0
Lubuk Kuta	0	0	0	0	0	0
Seronggo	0	0	0	0	0	0
Gedung Agung	0	0	0	0	0	0
Lubuk Tampang	0	0	0	0	0	0

Lanjutan Tabel/Continued Table 2.2.1

Kelurahan/Desa Kelurahan/Village	Poliklinik Polyclinic			Puskesmas Public Health Center		
	2014	2018	2019	2014	2018	2019
(1)	(2)	(3)	(4)	(5)	(6)	(7)
Cecar	0	0	0	0	0	0
Datar Serdang	0	0	0	0	0	0
Batu Urip	0	0	0	0	0	0
Tanjung Bindu	0	0	0	0	0	0
Babat Lama	0	0	0	0	0	0
Linggar Jaya	0	0	0	0	0	0
Marga Mulia	0	0	1	1	1	1
Kencana Sari	0	0	0	0	0	0
Purwa Raja	0	0	0	0	0	0
Cempaka Sakti	0	0	0	1	1	1
Sukoharjo	1	0	0	0	0	0
Kecamatan Kikim Timur	1	0	1	3	3	3

Lanjutan Tabel/*Continued Table 2.2.1*

Kelurahan/Desa Kelurahan/Village	Puskesmas Pembantu Subsidiary of Public Health Center			Apotek Pharmacy		
	2014	2018	2019	2014	2018	2019
(1)	(2)	(3)	(4)	(5)	(6)	(7)
Lubuk Nambulan	0	1	1	0	0	0
Gelumbang	0	0	0	0	0	0
Gunung Aji	0	0	0	0	0	0
Binjai	0	0	0	0	0	0
Sendawar	0	0	0	0	0	0
GunungKembang	0	0	0	0	0	0
Bunga Mas	1	0	0	0	0	0
Lubuk Layang Ilir	0	0	0	0	0	0
Lubuk Layang Ulu	0	0	0	0	0	0
Muara Danau	0	0	0	0	0	0
Paduraksa	0	0	0	0	0	0
Gunung Karto	1	0	0	0	0	0
Karang Endah	0	0	0	0	0	0
Petikal Baru	0	0	0	0	0	0
Tanda Raja	0	0	0	0	0	0
Petikal Lama	0	0	0	0	0	0
Muara Empayang	0	0	0	0	0	0
Lubuk Kuta	0	0	0	0	0	0
Seronggo	0	0	0	0	0	0
Gedung Agung	0	0	0	0	0	0
Lubuk Tampang	0	0	0	0	0	0

Lanjutan Tabel/*Continued Table 2.2.1*

Kelurahan/Desa Kelurahan/Village	Puskesmas Pembantu Subsidiary of Public Health Center			Apotek Pharmacy		
	2014	2018	2019	2014	2018	2019
(1)	(2)	(3)	(4)	(5)	(6)	(7)
Cecar	1	1	1	0	0	0
Datar Serdang	0	0	0	0	0	0
Batu Urip	0	1	1	0	0	0
Tanjung Bindu	0	1	1	0	0	0
Babat Lama	0	0	0	0	0	0
Lingar Jaya	1	1	1	0	0	0
Marga Mulia	0	0	0	0	0	0
Kencana Sari	0	0	0	0	0	0
Purwa Raja	1	1	1	0	0	0
Cempaka Sakti	0	0	0	0	0	0
Sukoharjo	1	1	1	0	0	0
Kecamatan Kikim Timur	6	7	7	0	0	0

Catatan/Note: ¹ Desa pada tabel ini termasuk Unit Permukiman Transmigrasi (UPT) yang masih dibina oleh kementerian terkait dan nagari di Provinsi Sumatera Barat/*Villages in this table include Transmigration Settlement Unit which is still fostered by the relevant ministries and the nagari in the Province of Sumatera Barat*

BPS, Pendataan Potensi Desa (Podes)/BPS-Statistics Indonesia, *Village Potential Data Collecting*

Tabel
Table 2.2.2

Jumlah Tenaga Kesehatan Menurut Kelurahan/Desa Tahun 2019
Number of Medical Personnel by kelurahan/Village, 2019

Kelurahan/ Desa Kelurahan/ Village	Dokter Doctor	Perawat Nurse	Bidan Midwife	Farmasi Pharma- ceutical	Ahli Gizi
(1)	(2)	(3)	(4)	(5)	(6)
Lubuk Nambulan
Gelumbang
Gunung Aji
Binjai
Sendawar
Gunung Kembang
Bunga Mas
Lubuk Layang Ilir
Lubuk Layang Ulu
Muara Danau
Paduraksa
Gunung Karto
Karang Endah
Petikal Baru
Tanda Raja
Petikal Lama
Muara Empayang
Lubuk Kuta

Lanjutan Tabel/*Continued Table 2.2.2*

Kelurahan/ Desa Kelurahan/ Village	Dokter Doctor	Perawat Nurse	Bidan Midwife	Farmasi Pharma- ceutical	Ahli Gizi Nutritionist
(1)	(2)	(3)	(4)	(5)	(6)
Cecar
Datar Serdang
Batu Urip
Tanjung Bindu
Babat Lama
Linggar Jaya
Marga Mulia
Kencana Sari
Purwa Raja
CempakaSakti
Sukoharjo
Kecamatan Kikim Timur	2	10	13	1	0

Catatan/Note: ...= data tidak tersedia dilevel Desa/Kelurahan

Sumber/Source: Kementerian Kesehatan, <http://sisdmk.bppsdmk.kemkes.go.id> Ministry of Health, <http://sisdmk.bppsdmk.kemkes.go.id>

Tabel 2.2.3
Table

Jumlah Rumah Sakit Umum, Rumah Sakit Khusus, dan Puskesmas Menurut Kelurahan/Desa, 2018 dan 2019
Number of General Hospital, Special Hospital, and Public Health Center by Kelurahan/Village, 2018 dan 2019

Kelurahan/Desa Kelurahan/ Village	Rumah Sakit Umum General Hospital		Rumah Sakit Khusus Special Hospital		Rumah Sakit Bersalin/ Rumah Bersalin Maternity Hospital		Puskesmas Public Health Center	
	2018	2019	2018	2019	2018	2019	2018	2019
(1)	(2)	(3)	(4)	(5)	(6)	(7)	(8)	(9)
Lubuk Nambulan	0	0	0	0	0	0	0	0
Gelumbang	0	0	0	0	0	0	0	0
Gunung Aji	0	0	0	0	0	0	0	0
Binjai	0	0	0	0	0	0	0	0
Sendawar	0	0	0	0	0	0	0	0
Gunung Kembang	0	0	0	0	0	0	0	0
Bunga Mas	0	0	0	0	0	0	1	1
Lubuk Layanglilir	0	0	0	0	0	0	0	0
Lubuk Layang Ulu	0	0	0	0	0	0	0	0
Muara Danau	0	0	0	0	1	0	0	0
Paduraksa	0	0	0	0	0	0	0	0
Gunung Karto	0	0	0	0	0	0	0	0
Karang Endah	0	0	0	0	0	0	0	0
Petikal Baru	0	0	0	0	0	0	0	0
Tanda Raja	0	0	0	0	1	0	0	0
Petikal Lama	0	0	0	0	0	0	0	0
Muara Empayang	0	0	0	0	0	0	0	0
Lubuk Kuta	0	0	0	0	0	0	0	0
Seronggo	0	0	0	0	0	0	0	0
Gedung Agung	0	0	0	0	0	0	0	0

Lanjutan Tabel/*Continued Table 2.2.3*

Kelurahan/ Desa Kelurahan/ Village	Rumah Sakit Umum General Hospital		Rumah Sakit Khusus Special Hospital		Rumah Sakit Bersalin/ Rumah Bersalin Maternity Hospital		Puskesmas Public Health Center	
	2018	2019	2018	2019	2018	2019	2018	2019
(1)	(2)	(3)	(4)	(5)	(6)	(7)	(8)	(9)
Cecar	0	0	0	0	0	0	0	0
Datar Serdang	0	0	0	0	0	0	0	0
Batu Urip	0	0	0	0	0	0	0	0
Tanjung Bindu	0	0	0	0	0	0	0	0
Babat Lama	0	0	0	0	0	0	0	0
Lingar Jaya	0	0	0	0	0	0	0	0
Marga Mulia	0	0	0	0	0	0	1	1
Kencana Sari	0	0	0	0	0	0	0	0
Purwa Raja	0	0	0	0	0	0	0	0
Cempaka Sakti	0	0	0	0	0	0	1	1
Sukoharjo	0	0	0	0	0	0	0	0

Lanjutan Tabel/*Continued Table 2.2.3*

Kelurahan/Desa Kelurahan/Village	Klinik/Balai Kesehatan Medical Clinic		Posyandu Integrated Service Post		Polindes Village Maternity Cottage	
	2018	2019	2018	2019	2018	2019
(1)	(2)	(3)	(4)	(5)	(6)	(7)
Lubuk Nambulan	0	0	2	1	0	0
Gelumbang	0	0	2	1	0	0
Gunung Aji	0	0	2	1	0	0
Binjai	0	0	1	1	0	0
Sendawar	0	0	2	1	0	0
Gunung Kembang	0	0	2	1	0	0
Bunga Mas	0	0	0	1	0	0
Lubuk Layang Ilir	0	0	2	1	0	0
Lubuk Layang Ulu	0	0	2	1	0	0
Muara Danau	0	0	1	1	0	0
Paduraksa	0	0	2	1	0	0
Gunung Karto	0	0	2	1	0	0
Karang Endah	0	0	2	1	0	0
Petikal Baru	0	0	1	1	0	0
Tanda Raja	0	0	2	1	0	0
Petikal Lama	0	0	2	1	0	0
Muara Empayang	0	0	1	1	0	0
Lubuk Kuta	0	0	2	1	0	0
Seronggo	0	0	1	1	0	0
Gedung Agung	0	0	1	1	0	0
Lubuk Tampang	0	0	2	1	0	0

Lanjutan Tabel/*Continued Table 2.2.3*

Kelurahan/Desa Kelurahan/Village	Klinik/Balai Kesehatan Medical Clinic		Posyandu Integrated Service Post		Polindes Village Maternity Cottage	
	2018	2019	2018	2019	2018	2019
(1)	(2)	(3)	(4)	(5)	(6)	(7)
Cecar	0	0	1	1	0	0
Datar Serdang	0	0	1	1	0	0
Batu Urip	0	0	2	1	0	0
Tanjung Bindu	0	0	1	1	0	0
Babat Lama	0	0	2	1	0	0
Linggar Jaya	0	0	2	1	0	0
Marga Mulia	0	0	3	4	0	0
Kencana Sari	0	0	1	1	0	0
Purwa Raja	0	0	2	1	0	0
Cempaka Sakti	0	0	3	1	0	0
Sukoharjo	0	0	2	1	0	0
Kecamatan Kikim Timur	0	0	54	35	0	0

Sumber/Source: Kementerian Kesehatan, Profil Kesehatan Indonesia/
Ministry of Health, Health Profile of Indonesia

2.3 AGAMA DAN SOSIAL LAINNYA RELIGION AND OTHER SOCIAL AFFAIRS

Tabel 2.3.1 Jumlah Penduduk Menurut Kelurahan/Desa dan Agama yang Dianut, 2019
Table Population by Kelurahan/Village and Religion, 2019

Kelurahan/Desa Kelurahan/Village	Islam	Protestan Protestant	Katolik Catholic	Hindu	Budha Buddha	Lainnya Others
(1)	(2)	(3)	(4)	(5)	(6)	(7)
LubukNambulan
Gelumbang
Gunung Aji
Binjai
Sendawar
GunungKembang
Bunga Mas
LubukLayangllir
LubukLayangUlu
Muara Danau
Paduraksa
Gunung Karto
Karang Endah
Petikal Baru
Tanda Raja
Petikal Lama
MuaraEmpayang
Lubuk Kuta
Seronggo
Gedung Agung
Lubuk Tampang

Lanjutan Tabel/*Continued Table 2.3.1*

Kelurahan/Desa Kelurahan/Village	Islam	Protestan Protestant	Katolik Catholic	Hindu	Budha Buddha	Lainnya Others
(1)	(2)	(3)	(4)	(5)	(6)	(7)
Cecar
Datar Serdang
Batu Urip
Tanjung Bindu
Babat Lama
Linggar Jaya
Marga Mulia
Kencana Sari
Purwa Raja
Cempaka Sakti
Sukoharjo
Kecamatan Kikim Timur	34 630	90	55	0	18	0

Catatan/Note: ...= data tidak tersedia

Sumber/Source: Kementerian Agama Kabupaten Lahat

Tabel 2.3.2 Jumlah Tempat Peribadatan Menurut Kelurahan/Desa, 2019
Table Number of Places of Worship by Kelurahan/Village and Religion, 2019

Kelurahan/Desa Kelurahan/Village	Masjid Mosque	Mushola Pray Room	Gereja Protestan Protestant Church	Gereja Katholik Catholic Church	Pura Temple	Vihara
(1)	(2)	(3)	(4)	(5)	(6)	(7)
LubukNambulan
Gelumbang
Gunung Aji
Binjai
Sendawar
GunungKembang
Bunga Mas
LubukLayangIlir
LubukLayangUlu
Muara Danau
Paduraksa
Gunung Karto
Karang Endah
Petikal Baru
Tanda Raja
Petikal Lama
MuaraEmpayang
Lubuk Kuta
Seronggo
Gedung Agung
Lubuk Tampang

Lanjutan Tabel/*Continued Table 2.3.2*

Kelurahan/Desa Kelurahan/Village	Masjid Mosque	Mushola Pray Room	Gereja Protestan Protestant Church	Gereja Katholik Catholic Church	Pura Temple	Vihara
(1)	(2)	(3)	(4)	(5)	(6)	(7)
Cecar
Datar Serdang
Batu Urip
Tanjung Bindu
Babat Lama
Linggar Jaya
Marga Mulia
Kencana Sari
Purwa Raja
Cempaka Sakti
Sukoharjo
Kecamatan Kikim Timur	507	117	24	5	0	2

Catatan/Note: ...= data tidak tersedia

Sumber/Source: Kementerian Agama Kabupaten Lahat

2.4 SOSIAL LAINNYA OTHER SOCIAL AFFAIRS

Tabel 2.4.1 Banyaknya Keluarga Menurut Desa/Kelurahan dan Jenis Pengguna Listrik di Kecamatan Kikim Timur, 2019
Number of Electricity User in Kikim Timur District in 2019

Kelurahan/Desa Kelurahan/Village	Pengguna Listrik/ Electricity User			Bulan Pengguna Listrik/ Non Electricity User
	PLN	Non PLN	Jumlah	
(1)	(2)	(3)	(4)	(5)
Lubuk Nambulan	355	0	355	0
Gelumbang	173	0	173	0
Gunung Aji	265	0	265	0
Binjai	126	0	126	1
Sendawar	112	0	112	0
GunungKembang	286	0	286	0
Bunga Mas	802	0	802	0
Lubuk Layang Ilir	147	0	147	0
Lubuk Layang Ulu	171	0	171	0
Muara Danau	135	0	135	3
Paduraksa	282	0	282	0
Gunung Karto	319	0	319	0
Karang Endah	137	0	137	0
Petikal Baru	122	0	122	0
Tanda Raja	305	0	305	0
Petikal Lama	245	0	245	0
Muara Empayang	97	0	97	0
Lubuk Kuta	148	0	148	2
Seronggo	231	0	231	1
Gedung Agung	99	0	99	1
Lubuk Tampang	158	0	158	2

Lanjutan Tabel/*Continued Table 2.4.1*

Kelurahan/Desa Kelurahan/Village	Pegguna Listrik/ Electricity User			Bulan Pegguna Listrik/ Non Electricity User
	PLN	Non PLN	Jumlah	
(1)	(2)	(3)	(4)	(5)
Cecar	473	0	473	1
Datar Serdang	125	0	125	0
Batu Urip	200	0	200	5
Tanjung Bindu	145	0	145	0
Babat Lama	96	0	96	0
Linggar Jaya	400	0	400	0
Marga Mulia	701	0	701	0
Kencana Sari	446	0	446	0
Purwa Raja	627	0	627	0
Cempaka Sakti	474	0	474	0
Sukoharjo	504	0	504	0
Kecamatan Kikim Timur	8 906	0	8 906	16

Sumber/Source: BPS, Pendataan Potensi Desa (Podes)/
BPS–Statistics Indonesia, Village Potential Data Collection

Tabel 2.4.2 Banyaknya Desa/Kelurahan Menurut Keberadaan Penerangan Jalan Utama Desa/Kelurahan di Kecamatan Kikim Timur, 2014, 2018, dan 2019
Number of Lights in Kikim Timur District in 2019

Sumber Penerangan Utama/ Source of Primer Lights	2014	2018	2019
(1)	(2)	(3)	(4)
Listrik Pemerintah	27	28	32
Listrik Non Pemerintah	26	26	27
Non Listrik	1	1	5
Kecamatan Kikim Timur	27	28	64

Sumber/Source: BPS,PendataanPotensiDesa(Podes)/BPS–StatisticsIndonesia,VillagePotentialDataCollection

Tabel
Table 2.4.3 **Banyaknya Desa/Kelurahan Menurut Jenis Bahan Bakar untuk Memasak yang Digunakan Oleh Sebagian Besar Keluarga di Kecamatan Kikim Timur, 2014, 2018, dan 2019**

Jenis Bahan Bakar	2014	2018	2019
(1)	(2)	(3)	(4)
Gas Kota	0	0	0
LPG 3 Kg	25*	30	32
LPG lebih dari 3 Kg	...	2	0
Minyak Tanah	0	0	0
Kayu Bakar	7	0	0
Lainnya	0	0	0

Catatan/Note: * = Termasuk yang LPG lebih dari 3 kg

Sumber/Source: BPS, Pendataan Potensi Desa (Podes)/

BPS-Statistics Indonesia, Village Potential Data Collection

Tabel 2.4.4 Banyaknya Desa/Kelurahan Menurut Sumber Air Minum Sebagian Besar Keluarga di Kecamatan Kikim Timur, 2014, 2018, dan 2019

Sumber Air Minum	2014	2018	2019
(1)	(2)	(3)	(4)
Air Kemasan Bermerk	0	0	0
Air Isi Ulang	...	1	0
Ledeng Dengan Meteran	0	0	0
Ledeng Tanpa Meteran	0	0	0
Sumur Bor atau Pempa	0	5	13
Sumur	31	26	18
Mata Air	0	0	0
"Sungai/Danau/Kolam/ Waduk/Situ/ Embung/Bendungan"	1	0	1
Air Hujan	0	0	0

Catatan/Note:

Sumber/Source: BPS, Pendataan Potensi Desa (Podes)/

BPS-Statistics Indonesia, Village Potential Data Collection

Tabel
Table 2.4.5 **Banyaknya Desa/Kelurahan Menurut Penggunaan Fasilitas Tempat Buang Air Besar Sebagian Besar Keluarga di Kecamatan Kikim Timur, 2014, 2018, dan 2019**

Jenis Bahan Bakar	2014	2018	2019
(1)	(2)	(3)	(4)
Jamban Sendiri	18	25	24
Jamban Bersama	0	0	0
Jamban Umum	1	1	2
Bukan Jamban	13	6	6

Catatan/Note:

Sumber/Source: BPS, Pendataan Potensi Desa (Podes)/

BPS-Statistics Indonesia, Village Potential Data Collection

Tabel 2.4.6

Kemudahan Untuk Mencapai Sarana Pendidikan Terdekat Bagi Desa/Kelurahan yang Tidak ada Sarana Pendidikan Menurut Desa/Kelurahan dan Jenjang Pendidikan di Kecamatan Kikim Timur Tahun 2019

Desa/Kelurahan	SD	MI	SMP	MTs
(1)	(2)	(3)	(4)	(5)
Lubuk Nambulan	-	Mudah	Mudah	Mudah
Gelumbang	-	Mudah	Mudah	Mudah
Gunung Aji	-	Mudah	Mudah	Mudah
Binjai	Mudah	Sulit	Mudah	Mudah
Sendawar	-	Mudah	Mudah	Mudah
Gunung Kembang	-	Mudah	Mudah	Mudah
Bunga Mas	-	Mudah	-	-
Lubuk Layang Ilir	-	Mudah	Mudah	Mudah
Lubuk Layang Ulu	-	Sulit	Mudah	Mudah
Muara Danau	Mudah	Mudah	Mudah	Mudah
Paduraksa	-	Mudah	Mudah	Mudah
Gunung Karto	-	Mudah	-	Mudah
Karang Endah	Mudah	Mudah	Mudah	Mudah
Petikal Baru	Mudah	Mudah	Mudah	Mudah
Tanda Raja	-	Mudah	Mudah	Mudah
Petikal Lama	-	Mudah	Mudah	Mudah
Muara Empayang	Mudah	Mudah	Mudah	Mudah
Lubuk Kuta	-	Mudah	Mudah	Mudah
Seronggo	-	Mudah	Mudah	Mudah
Gedung Agung	-	Sulit	Mudah	Mudah
Lubuk Tampang	-	Mudah	Mudah	Mudah

Lanjutan Tabel/*Continued Table 2.4.6*

Kelurahan/Desa Kelurahan/Village	SD	MI	SMP	MTs
(1)	(2)	(3)	(4)	(5)
Cecar	-	Mudah	-	Mudah
Datar Serdang	-	Mudah	Mudah	Mudah
Batu Urip	-	Mudah	-	Mudah
Tanjung Bindu	-	Mudah	Mudah	Mudah
Babat Lama	-	Mudah	Mudah	Mudah
Linggar Jaya	-	Mudah	-	Mudah
Marga Mulia	-	-	-	-
Kencana Sari	-	Mudah	Mudah	Mudah
Purwa Raja	-	-	Sulit	Sulit
Cempaka Sakti	-	Mudah	Mudah	Mudah
Sukoharjo	-	Mudah	-	Mudah
Kecamatan Kikim Timur				

Catatan/Note:

Sumber/Source: BPS, Pendataan Potensi Desa (Podes)/

BPS–Statistics Indonesia, Village Potential Data Collection

Lanjutan Tabel/*Continued Table* 2.4.6

Kelurahan/Desa Kelurahan/Village	SMA	MA	SMK	Akademi/ Perguruan Tinggi
(1)	(2)	(3)	(4)	(5)
Lubuk Nambulan	Mudah	Mudah	Mudah	Mudah
Gelumbang	Mudah	Mudah	Mudah	Mudah
Gunung Aji	Mudah	Mudah	Mudah	Mudah
Binjai	Mudah	Mudah	Mudah	Mudah
Sendawar	Mudah	Mudah	Mudah	Mudah
Gunung Kembang	Mudah	Mudah	Mudah	Mudah
Bunga Mas	Mudah	-	-	Mudah
Lubuk Layang Ilir	Mudah	Mudah	Mudah	Mudah
Lubuk Layang Ulu	Mudah	Mudah	Mudah	Mudah
Muara Danau	-	Mudah	Mudah	Mudah
Paduraksa	Mudah	Mudah	Mudah	Mudah
Gunung Karto	Mudah	Mudah	Mudah	Mudah
Karang Endah	Mudah	Mudah	Mudah	Mudah
Petikal Baru	Mudah	Mudah	Mudah	Mudah
Tanda Raja	Mudah	Mudah	Mudah	Mudah
Petikal Lama	Mudah	Mudah	Mudah	Mudah
Muara Empayang	Mudah	Mudah	Mudah	Mudah
Lubuk Kuta	Mudah	Mudah	Mudah	Sulit
Seronggo	Mudah	Mudah	Mudah	Sulit
Gedung Agung	Mudah	Mudah	Mudah	Mudah
Lubuk Tampang	Mudah	Mudah	Mudah	Mudah

Lanjutan Tabel/*Continued Table 2.4.6*

Kelurahan/Desa Kelurahan/Village	SMA	MA	SMK	Akademi/ Perguruan Tinggi
(1)	(2)	(3)	(4)	(5)
Cecar	Mudah	Mudah	Mudah	Mudah
Datar Serdang	Mudah	Mudah	Mudah	Mudah
Batu Urip	Mudah	Sulit	Sulit	Sulit
Tanjung Bindu	Mudah	Mudah	Mudah	Mudah
Babat Lama	Mudah	Mudah	Mudah	Sulit
Linggar Jaya	-	Mudah	Mudah	Mudah
Marga Mulia	-	Mudah	Mudah	Mudah
Kencana Sari	Mudah	Sulit	Sulit	Sulit
Purwa Raja	Sulit	Sulit	Sulit	Sulit
Cempaka Sakti	Mudah	Mudah	Mudah	Mudah
Sukoharjo	-	Mudah	Mudah	Mudah
Kecamatan Kikim Timur				

Catatan/Note:

Sumber/Source: BPS, Pendataan Potensi Desa (Podes)/

BPS—Statistics Indonesia, Village Potential Data Collection

Tabel
Table 2.4.7

**Kemudahan Mencapai Sarana Kesehatan Terdekat
Bagi Desa/Kelurahan yang Tidak ada Sarana Kesehatan
Menurut Desa/Kelurahan dan Jenis Sarana Kesehatan di
Kecamatan Kikim Timur Tahun 2019**

Kelurahan/Desa Kelurahan/Village	Rumah Sakit	RumahSakit Bersalin	Poliklinik/Balai Pengobatan
(1)	(2)	(3)	(4)
Lubuk Nambulan	Mudah	Mudah	Mudah
Gelumbang	Mudah	Mudah	Mudah
Gunung Aji	Mudah	Mudah	Mudah
Binjai	Mudah	Mudah	Mudah
Sendawar	Mudah	Mudah	Mudah
Gunung Kembang	Mudah	Mudah	Mudah
Bunga Mas	Mudah	Mudah	Mudah
Lubuk Layang Ilir	Mudah	Mudah	Mudah
Lubuk Layang Ulu	Mudah	Mudah	Mudah
Muara Danau	Mudah	Mudah	Mudah
Paduraksa	Mudah	Mudah	Mudah
Gunung Karto	Mudah	Mudah	Mudah
Karang Endah	Mudah	Mudah	Mudah
Petikal Baru	Mudah	Mudah	Mudah
Tanda Raja	Mudah	Mudah	Mudah
Petikal Lama	Mudah	Mudah	Mudah
Muara Empayang	Mudah	Mudah	Mudah
Lubuk Kuta	Sulit	Sulit	Sulit
Seronggo	Sulit	Sulit	Sulit
Gedung Agung	Mudah	Mudah	Mudah
Lubuk Tampang	Mudah	Mudah	Mudah

Lanjutan Tabel/*Continued Table 2.4.7*

Kelurahan/Desa Kelurahan/Village	Rumah Sakit	RumahSakit Bersalin	Poliklinik/Balai Pengobatan
(1)	(2)	(3)	(4)
Cecar	Mudah	Mudah	Mudah
Datar Serdang	Mudah	Mudah	Mudah
Batu Urip	Sulit	Sulit	Sulit
Tanjung Bindu	Mudah	Mudah	Mudah
Babat Lama	Sulit	Sulit	Sulit
Linggar Jaya	Mudah	Mudah	Mudah
Marga Mulia	Sulit	Sulit	Sulit
Kencana Sari	Sulit	Sulit	Sulit
Purwa Raja	Sulit	Sulit	Sulit
Cempaka Sakti	Mudah	Mudah	Mudah
Sukoharjo	Mudah	Mudah	Mudah
Kecamatan Kikim Timur			

Catatan/Note:

Sumber/Source: BPS, Pendataan Potensi Desa (Podes)/

BPS–Statistics Indonesia, Village Potential Data Collection

Lanjutan Tabel/*Continued Table 2.4.7*

Kelurahan/Desa Kelurahan/Village	Puskesmas Rawat Inap	Puskesmas Tanpa Rawat Inap	Apotek
(1)	(2)	(3)	(4)
Lubuk Nambulan	Mudah	Mudah	Mudah
Gelumbang	Mudah	Mudah	Mudah
Gunung Aji	Mudah	Mudah	Mudah
Binjai	Mudah	Mudah	Mudah
Sendawar	Mudah	Mudah	Mudah
Gunung Kembang	Mudah	Mudah	Mudah
Bunga Mas	-	Mudah	Mudah
Lubuk Layang Ilir	Mudah	Mudah	Mudah
Lubuk Layang Ulu	Mudah	Mudah	Mudah
Muara Danau	Mudah	Mudah	Mudah
Paduraksa	Mudah	Mudah	Mudah
Gunung Karto	Mudah	Mudah	Mudah
Karang Endah	Mudah	Mudah	Mudah
Petikal Baru	Mudah	Mudah	Mudah
Tanda Raja	Mudah	Mudah	Mudah
Petikal Lama	Mudah	Mudah	Mudah
Muara Empayang	Mudah	Mudah	Mudah
Lubuk Kuta	Mudah	Mudah	Mudah
Seronggo	Mudah	Mudah	Mudah
Gedung Agung	Mudah	Mudah	Mudah
Lubuk Tampang	Mudah	Mudah	Mudah

Lanjutan Tabel/*Continued Table 2.4.7*

Kelurahan/Desa Kelurahan/Village	Puskesmas Rawat Inap	Puskesmas Tanpa Rawat Inap	Apotek
(1)	(2)	(3)	(4)
Cecar	Mudah	Mudah	Mudah
Datar Serdang	Mudah	Mudah	Mudah
Batu Urip	Mudah	Mudah	Sulit
Tanjung Bindu	Mudah	Mudah	Mudah
Babat Lama	Mudah	Mudah	Sulit
Linggar Jaya	Mudah	Mudah	Mudah
Marga Mulia	-	Mudah	Mudah
Kencana Sari	Sulit	Mudah	Sulit
Purwa Raja	Mudah	Mudah	Sulit
Cempaka Sakti	Mudah	-	Mudah
Sukoharjo	Mudah	Mudah	Mudah
Kecamatan Kikim Timur			

Catatan/Note:

Sumber/Source: BPS, Pendataan Potensi Desa (Podes)/

BPS–Statistics Indonesia, Village Potential Data Collection

Tabel 2.4.8 Banyaknya Warga Penderita Gizi Buruk Menurut Desa/ Kelurahan di Kecamatan Kikim Timur, 2017 dan 2018

Kelurahan/Desa Kelurahan/Village	2017	2018
(1)	(2)	(3)
Lubuk Nambulan	0	0
Gelumbang	0	0
Gunung Aji	0	0
Binjai	0	0
Sendawar	0	0
Gunung Kembang	0	0
Bunga Mas	0	1
Lubuk Layang Ilir	2	0
Lubuk Layang Ulu	1	0
Muara Danau	0	0
Paduraksa	0	0
Gunung Karto	0	0
Karang Endah	0	0
Petikal Baru	0	0
Tanda Raja	1	0
Petikal Lama	0	0
Muara Empayang	0	0
Lubuk Kuta	0	0
Seronggo	3	0
Gedung Agung	6	0
Lubuk Tampang	0	0

Lanjutan Tabel/*Continued Table 2.4.8*

Kelurahan/Desa Kelurahan/Village	2017*	2018*
(1)	(2)	(3)
Cecar	0	3
Datar Serdang	0	0
Batu Urip	0	0
Tanjung Bindu	1	1
Babat Lama	0	0
Linggar Jaya	0	0
Marga Mulia	0	0
Kencana Sari	0	5
Purwa Raja	0	0
Cempaka Sakti	0	2
Sukoharjo	0	0
Kecamatan Kikim Timur	14	8

Catatan/Note: *Data Podes tahun 2018 dan 2019

Sumber/Source: BPS, Pendataan Potensi Desa (Podes)/

BPS–Statistics Indonesia, Village Potential Data Collection

Tabel
Table 2.4.9

**Banyaknya Kejadian Bencana Alam Menurut Desa/
Kelurahan dan Jenis Bencana Alam di Kecamatan Kikim
Timur Tahun 2019**

Kelurahan/Desa Kelurahan/Village	Gempa Bumi	Tsunami	Gunung Meletus	Tanah Longsor
(1)	(2)	(3)	(4)	(5)
Lubuk Nambulan	0	0	0	0
Gelumbang	0	0	0	0
Gunung Aji	0	0	0	0
Binjai	0	0	0	0
Sendawar	0	0	0	0
Gunung Kembang	0	0	0	0
Bunga Mas	0	0	0	0
Lubuk Layang Ilir	0	0	0	0
Lubuk Layang Ulu	0	0	0	0
Muara Danau	0	0	0	0
Paduraksa	0	0	0	0
Gunung Karto	0	0	0	0
Karang Endah	0	0	0	0
Petikal Baru	0	0	0	0
Tanda Raja	0	0	0	0
Petikal Lama	0	0	0	0
Muara Empayang	0	0	0	0
Lubuk Kuta	0	0	0	0
Seronggo	0	0	0	0
Gedung Agung	0	0	0	0
Lubuk Tampang	0	0	0	0

Lanjutan Tabel/*Continued Table 2.4.9*

Kelurahan/Desa Kelurahan/Village	Gempa Bumi	Tsunami	Gunung Meletus	Tanah Longsor
(1)	(2)	(3)	(4)	(5)
Cecar	0	0	0	0
Datar Serdang	0	0	0	0
Batu Urip	0	0	0	0
Tanjung Bindu	0	0	0	1
Babat Lama	0	0	0	0
Linggar Jaya	0	0	0	0
Marga Mulia	0	0	0	0
Kencana Sari	0	0	0	0
Purwa Raja	0	0	0	0
Cempaka Sakti	0	0	0	0
Sukoharjo	0	0	0	0
Kecamatan Kikim Timur	0	0	0	1

Catatan/Note:

Sumber/Source: BPS, Pendataan Potensi Desa (Podes)/

BPS–Statistics Indonesia, Village Potential Data Collection

Lanjutan Tabel/*Continued Table 2.4.9*

Kelurahan/Desa Kelurahan/Village	Banjir	Banjir Bandang	Kekeringan
(1)	(2)	(3)	(4)
Lubuk Nambulan	0	0	0
Gelumbang	0	0	0
Gunung Aji	0	0	0
Binjai	0	0	0
Sendawar	0	0	0
Gunung Kembang	1	0	0
Bunga Mas	0	0	0
Lubuk Layang Ilir	0	0	0
Lubuk Layang Ulu	0	0	0
Muara Danau	0	0	0
Paduraksa	0	0	0
Gunung Karto	0	0	0
Karang Endah	0	0	0
Petikal Baru	0	0	0
Tanda Raja	0	0	0
Petikal Lama	0	0	0
Muara Empayang	0	0	0
Lubuk Kuta	0	0	0
Seronggo	0	0	0
Gedung Agung	0	0	0
Lubuk Tampang	0	0	0

Lanjutan Tabel/*Continued Table 2.4.9*

Kelurahan/Desa Kelurahan/Village	Banjir	Banjir Bandang	Kekeringan
(1)	(2)	(3)	(4)
Cecar	0	0	0
Datar Serdang	0	0	0
Batu Urip	0	0	0
Tanjung Bindu	1	0	0
Babat Lama	0	0	0
Linggar Jaya	0	0	1
Marga Mulia	0	0	0
Kencana Sari	0	0	0
Purwa Raja	0	0	0
Cempaka Sakti	0	0	0
Sukoharjo	0	0	0
Kecamatan Kikim Timur	2	0	1

Catatan/Note:

Sumber/Source: BPS, Pendataan Potensi Desa (Podes)/

BPS–Statistics Indonesia, Village Potential Data Collection

Lanjutan Tabel/*Continued Table 2.4.9*

Kelurahan/Desa Kelurahan/Village	Kebakaran Hutan dan Lahan	Angin Puyuh/ Puting Beliung/ Topan	GelombangPasang Laut
(1)	(2)	(3)	(4)
Lubuk Nambulan	0	0	0
Gelumbang	0	0	0
Gunung Aji	0	0	0
Binjai	0	0	0
Sendawar	0	0	0
Gunung Kembang	0	0	0
Bunga Mas	0	0	0
Lubuk Layang Ilir	0	0	0
Lubuk Layang Ulu	0	0	0
Muara Danau	0	0	0
Paduraksa	0	0	0
Gunung Karto	0	0	0
Karang Endah	0	0	0
Petikal Baru	0	0	0
Tanda Raja	0	0	0
Petikal Lama	0	0	0
Muara Empayang	0	0	0
Lubuk Kuta	0	0	0
Seronggo	0	0	0
Gedung Agung	0	0	0
Lubuk Tampang	0	0	0

Lanjutan Tabel/*Continued Table 2.4.9*

Kelurahan/Desa Kelurahan/Village	Kebakaran Hutan dan Lahan	Angin Puyuh/ Puting Beliung/ Topan	GelombangPasang Laut
(1)	(2)	(3)	(4)
Cecar	0	0	0
Datar Serdang	0	0	0
Batu Urip	0	0	0
Tanjung Bindu	0	0	0
Babat Lama	0	0	0
Linggar Jaya	1	0	0
Marga Mulia	0	0	0
Kencana Sari	0	0	0
Purwa Raja	0	0	0
Cempaka Sakti	0	0	0
Sukoharjo	0	0	0
Kecamatan Kikim Timur	1	0	0

Catatan/Note:

Sumber/Source: BPS, Pendataan Potensi Desa (Podes)/

BPS–Statistics Indonesia, Village Potential Data Collection

Tabel
Table 2.4.10

Banyaknya Korban Jiwa Akibat Bencana Alam Menurut Desa/Kelurahan dan Jenis Bencana Alam di Kecamatan Kikim Timur Tahun 2018

Kelurahan/Desa Kelurahan/Village	Gempa Bumi	Tsunami	Gunung Meletus	Tanah Longsor
(1)	(2)	(3)	(4)	(5)
Lubuk Nambulan	0	0	0	0
Gelumbang	0	0	0	0
Gunung Aji	0	0	0	0
Binjai	0	0	0	0
Sendawar	0	0	0	0
Gunung Kembang	0	0	0	0
Bunga Mas	0	0	0	0
Lubuk Layang Ilir	0	0	0	0
Lubuk Layang Ulu	0	0	0	0
Muara Danau	0	0	0	0
Paduraksa	0	0	0	0
Gunung Karto	0	0	0	0
Karang Endah	0	0	0	0
Petikal Baru	0	0	0	0
Tanda Raja	0	0	0	0
Petikal Lama	0	0	0	0
Muara Empayang	0	0	0	0
Lubuk Kuta	0	0	0	0
Seronggo	0	0	0	0
Gedung Agung	0	0	0	0
Lubuk Tampang	0	0	0	0

Lanjutan Tabel/*Continued Table 2.4.10*

Kelurahan/Desa Kelurahan/Village	Gempa Bumi	Tsunami	Gunung Meletus	Tanah Longsor
(1)	(2)	(3)	(4)	(5)
Cecar	0	0	0	0
Datar Serdang	0	0	0	0
Batu Urip	0	0	0	0
Tanjung Bindu	0	0	0	0
Babat Lama	0	0	0	0
Linggar Jaya	0	0	0	0
Marga Mulia	0	0	0	0
Kencana Sari	0	0	0	0
Purwa Raja	0	0	0	0
Cempaka Sakti	0	0	0	0
Sukoharjo	0	0	0	0
Kecamatan Kikim Timur	0	0	0	0

Catatan/Note:

Sumber/Source: BPS, Pendataan Potensi Desa (Podes)/BPS-Statistics Indonesia, Village Potential Data Collection

Lanjutan Tabel/*Continued Table* 2.4.10

Kelurahan/Desa Kelurahan/Village	Banjir	Banjir Bandang	Kekeringan
(1)	(2)	(3)	(4)
Lubuk Nambulan	0	0	0
Gelumbang	0	0	0
Gunung Aji	0	0	0
Binjai	0	0	0
Sendawar	0	0	0
Gunung Kembang	0	0	0
Bunga Mas	0	0	0
Lubuk Layang Ilir	0	0	0
Lubuk Layang Ulu	0	0	0
Muara Danau	0	0	0
Paduraksa	0	0	0
Gunung Karto	0	0	0
Karang Endah	0	0	0
Petikal Baru	0	0	0
Tanda Raja	0	0	0
Petikal Lama	0	0	0
Muara Empayang	0	0	0
Lubuk Kuta	0	0	0
Seronggo	0	0	0
Gedung Agung	0	0	0
Lubuk Tampang	0	0	0

Lanjutan Tabel/*Continued Table 2.4.10*

Kelurahan/Desa Kelurahan/Village	Banjir	Banjir Bandang	Kekeringan
(1)	(2)	(3)	(4)
Cecar	0	0	0
Datar Serdang	0	0	0
Batu Urip	0	0	0
Tanjung Bindu	0	0	0
Babat Lama	0	0	0
Linggar Jaya	0	0	0
Marga Mulia	0	0	0
Kencana Sari	0	0	0
Purwa Raja	0	0	0
Cempaka Sakti	0	0	0
Sukoharjo	0	0	0
Kecamatan Kikim Timur	0	0	0

Catatan/Note:

Sumber/Source: BPS, Pendataan Potensi Desa (Podes)/

BPS–Statistics Indonesia, Village Potential Data Collection

Lanjutan Tabel/*Continued Table* 2.4.10

Kelurahan/Desa Kelurahan/Village	Kebakaran Hutan dan Lahan	Angin Puyuh/ Puting Beliung/ Topan	GelombangPasang Laut
(1)	(2)	(3)	(4)
Lubuk Nambulan	0	0	0
Gelumbang	0	0	0
Gunung Aji	0	0	0
Binjai	0	0	0
Sendawar	0	0	0
Gunung Kembang	0	0	0
Bunga Mas	0	0	0
Lubuk Layang Ilir	0	0	0
Lubuk Layang Ulu	0	0	0
Muara Danau	0	0	0
Paduraksa	0	0	0
Gunung Karto	0	0	0
Karang Endah	0	0	0
Petikal Baru	0	0	0
Tanda Raja	0	0	0
Petikal Lama	0	0	0
Muara Empayang	0	0	0
Lubuk Kuta	0	0	0
Seronggo	0	0	0
Gedung Agung	0	0	0
Lubuk Tampang	0	0	0

Lanjutan Tabel/*Continued Table* 2.4.10

Kelurahan/Desa Kelurahan/Village	Kebakaran Hutan dan Lahan	Angin Puyuh/ Puting Beliung/ Topan	GelombangPasang Laut
(1)	(2)	(3)	(4)
Cecar	0	0	0
Datar Serdang	0	0	0
Batu Urip	0	0	0
Tanjung Bindu	0	0	0
Babat Lama	0	0	0
Linggar Jaya	0	0	0
Marga Mulia	0	0	0
Kencana Sari	0	0	0
Purwa Raja	0	0	0
Cempaka Sakti	0	0	0
Sukoharjo	0	0	0
Kecamatan Kikim Timur	0	0	0

Catatan/Note:

Sumber/Source: BPS, Pendataan Potensi Desa (Podes)/

BPS–Statistics Indonesia, Village Potential Data Collection

Tabel
Table 2.4.11

Keberadaan Fasilitas/Upaya Antisipasi/Mitigasi Bencana Alam Menurut Desa/Kelurahan di Kecamatan Kikim Timur Tahun 2018

Kelurahan/Desa Kelurahan/Village	Sistem Peringatan Dini Bencana Alam	Sistem Peringatan Dini Khusus Tsunami	Perlengkapan Keselamatan
(1)	(2)	(3)	(4)
Lubuk Nambulan	Tidak Ada	Bukan Potensi Sunami	Tidak Ada
Gelumbang	Tidak Ada	Bukan Potensi Sunami	Tidak Ada
Gunung Aji	Tidak Ada	Bukan Potensi Sunami	Tidak Ada
Binjai	Tidak Ada	Bukan Potensi Sunami	Tidak Ada
Sendawar	Tidak Ada	Bukan Potensi Sunami	Tidak Ada
Gunung Kembang	Ada	Bukan Potensi Sunami	Ada
Bunga Mas	Tidak Ada	Bukan Potensi Sunami	Tidak Ada
Lubuk Layang Ilir	Tidak Ada	Bukan Potensi Sunami	Tidak Ada
Lubuk Layang Ulu	Tidak Ada	Bukan Potensi Sunami	Tidak Ada
Muara Danau	Tidak Ada	Bukan Potensi Sunami	Tidak Ada
Paduraksa	Tidak Ada	Bukan Potensi Sunami	Tidak Ada
Gunung Karto	Tidak Ada	Bukan Potensi Sunami	Tidak Ada
Karang Endah	Tidak Ada	Bukan Potensi Sunami	Tidak Ada
Petikal Baru	Tidak Ada	Bukan Potensi Sunami	Tidak Ada
Tanda Raja	Tidak Ada	Bukan Potensi Sunami	Tidak Ada
Petikal Lama	Tidak Ada	Bukan Potensi Sunami	Tidak Ada
Muara Empayang	Tidak Ada	Bukan Potensi Sunami	Tidak Ada
Lubuk Kuta	Ada	Bukan Potensi Sunami	Tidak Ada
Seronggo	Tidak Ada	Bukan Potensi Sunami	Tidak Ada
Gedung Agung	Tidak Ada	Bukan Potensi Sunami	Tidak Ada
Lubuk Tampang	Tidak Ada	Bukan Potensi Sunami	Tidak Ada

T

Lanjutan Tabel/*Continued Table 2.4.11*

Kelurahan/Desa Kelurahan/Village	Sistem Peringatan Dini Bencana Alam	Sistem Peringatan Dini Khusus Tsunami	Perlengkapan Keselamatan
(1)	(2)	(3)	(4)
Cecar	Tidak Ada	Bukan Potensi Tsunami	Tidak Ada
Datar Serdang	Tidak Ada	Bukan Potensi Tsunami	Tidak Ada
Batu Urip	Tidak Ada	Bukan Potensi Tsunami	Tidak Ada
Tanjung Bindu	Tidak Ada	Bukan Potensi Tsunami	Tidak Ada
Babat Lama	Tidak Ada	Bukan Potensi Tsunami	Tidak Ada
Linggar Jaya	Tidak Ada	Bukan Potensi Tsunami	Tidak Ada
Marga Mulia	Tidak Ada	Bukan Potensi Tsunami	Tidak Ada
Kencana Sari	Tidak Ada	Bukan Potensi Tsunami	Tidak Ada
Purwa Raja	Tidak Ada	Bukan Potensi Tsunami	Tidak Ada
Cempaka Sakti	Tidak Ada	Bukan Potensi Tsunami	Tidak Ada
Sukoharjo	Tidak Ada	Bukan Potensi Tsunami	Tidak Ada
Kecamatan Kikim Timur			

Catatan/Note:

Sumber/Source: BPS, Pendataan Potensi Desa (Podes)/

BPS–Statistics Indonesia, Village Potential Data Collection

Lanjutan Tabel/*Continued Table* 2.4.11

Kelurahan/Desa Kelurahan/Village	Rambu-rambu dan Jalur Evakuasi Bencana	Pembuatan, Perawatan, atau Normalisasi: Sungai, Kanal, Tanggul, Parit, Drainase, Waduk, Pantai, dll
(1)	(2)	(3)
Lubuk Nambulan	Tidak Ada	Tidak Ada
Gelumbang	Tidak Ada	Tidak Ada
Gunung Aji	Tidak Ada	Ada
Binjai	Tidak Ada	Ada
Sendawar	Tidak Ada	Ada
Gunung Kembang	Ada	Ada
Bunga Mas	Tidak Ada	Ada
Lubuk Layang Ilir	Tidak Ada	Ada
Lubuk Layang Ulu	Tidak Ada	Ada
Muara Danau	Tidak Ada	Ada
Paduraksa	Tidak Ada	Tidak Ada
Gunung Karto	Tidak Ada	Ada
Karang Endah	Tidak Ada	Tidak Ada
Petikal Baru	Tidak Ada	Ada
Tanda Raja	Tidak Ada	Ada
Petikal Lama	Tidak Ada	Tidak Ada
Muara Empayang	Tidak Ada	Ada
Lubuk Kuta	Tidak Ada	Ada
Seronggo	Tidak Ada	Tidak Ada
Gedung Agung	Tidak Ada	Tidak Ada
Lubuk Tampang	Tidak Ada	Ada

Lanjutan Tabel/*Continued Table 2.4.11*

Kelurahan/Desa Kelurahan/Village	Rambu-rambuan Jalur Evakuasi Bencana	Pembuatan, Perawatan, atau Normalisasi: Sungai, Kanal, Tanggul, Parit, Drainase, Waduk, Pantai, dll
(1)	(2)	(3)
Cecar	Tidak Ada	Ada
Datar Serdang	Tidak Ada	Tidak Ada
Batu Urip	Tidak Ada	Ada
Tanjung Bindu	Tidak Ada	Ada
Babat Lama	Tidak Ada	Tidak Ada
Linggar Jaya	Tidak Ada	Tidak Ada
Marga Mulia	Tidak Ada	Tidak Ada
Kencana Sari	Tidak Ada	Ada
Purwa Raja	Tidak Ada	Ada
Cempaka Sakti	Tidak Ada	Ada
Sukoharjo	Tidak Ada	Ada
Kecamatan Kikim Timur		

Catatan/Note:

Sumber/Source: BPS, Pendataan Potensi Desa (Podes)/

BPS–Statistics Indonesia, Village Potential Data Collection

03

**PERTANIAN, KEHUTANAN, PETERNAKAN DAN
PERIKANAN**
AGRICULTURE, FORESTRY, LIVESTOCK, AND FISHERY

PRODUKSI PERKEBUNAN
KABUPATEN LAHAT DALAM RIBU TON

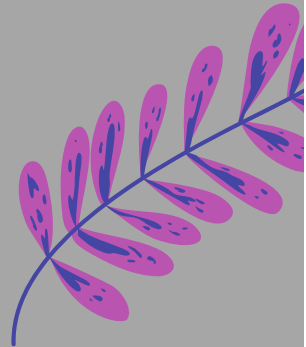

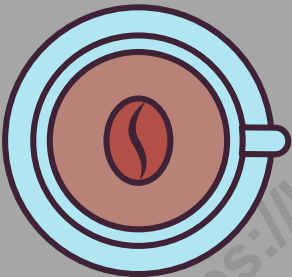
KELAPA SAWIT 25,601

KELAPA 0,316

KARET 32,381

KOPI 23,698

KAKAO/COKELAT 2,375



**BADAN PUSAT STATISTIK
KABUPATEN LAHAT**

PENJELASAN TEKNIS**TECHNICAL NOTES**

1. Lahan sawah adalah lahan pertanian yang berpetak-petak dan dibatasi oleh pematang (galangan), saluran untuk menahan/ menyalurkan air, yang biasanya ditanami padi sawah tanpa memandang dari mana diperoleh atau status lahan tersebut, Lahan yang dimaksud termasuk lahan yang terdaftar di Pajak Bumi Bangunan, luran Pembangunan Daerah, lahan bengkok, lahan serobotan, lahan rawa yang ditanami padi dan lahan bekas tanaman tahunan yang telah dijadikan sawah, baik yang ditanami padi, palawija atau tanaman semusim lainnya.
 2. Data pokok tanaman pangan yang dikumpulkan adalah luas panen dan produktivitas (hasil per hektar), Produksi tanaman pangan merupakan hasil perkalian antara luas panen dengan produktivitas, Pengumpulan data luas panen dilakukan setiap bulan dengan pendekatan area kecamatan di seluruh wilayah Indonesia, Pengumpulan data produktivitas dilakukan melalui pengukuran langsung pada plot ubinan berukuran 2½ m x 2½ m, Pengumpulan data produktivitas dilakukan setiap subround (empat bulanan) pada waktu panen petani,
 3. Data produksi padi dan palawija
1. *Wetland is agricultural land that separated by small dykes to resist water, where the main crop is usually wetland paddy without considering where it is got from or the status of the land, It includes the land that is registered at land income tax office, regional development contribution, 'bengkok' land, illegal ownership, swamps for rice cultivation, and annual crop land mark that has been used as rice field, which are both planted with paddy, secondary crops or the other seasonal crops*
 2. *The main food crops data collected consists of harvested area and productivity (yield per hectare), Food crops production is generated by harvested area multiplied by productivity, The harvested area data is collected every month using sub district area approach in all sub district in Indonesia, The productivity data collection is conducted by a direct measurement in 2½m x 2½m crop cutting plot, The productivity measurement is conducted in every subround (four monthly) at the time when farmers are harvesting their crops,*
 3. *Production of paddy and crops*

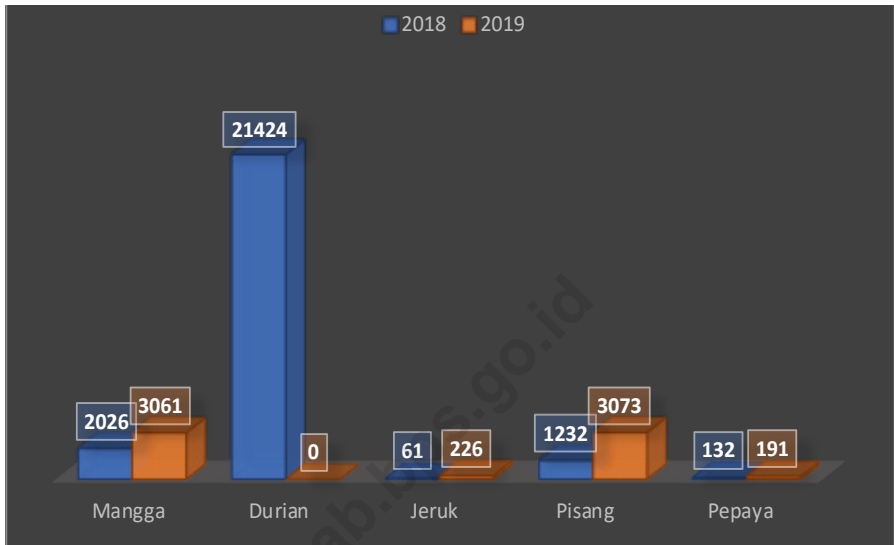
- yang disajikan adalah dalam kualitas: gabah kering giling (padi), pipilan kering (jagung), biji kering (kedelai dan kacang tanah), dan umbi basah (ubi kayu dan ubi jalar).
4. T22, Berdasarkan Undang-Undang No, 41 Tahun 1999 tentang Kehutanan, kawasan hutan dibagi ke dalam kelompok Hutan Konservasi, Hutan Lindung, dan Hutan Produksi.
5. Tanaman sayuran dan buah-buahan semusim
- Tanaman sayuran semusim adalah tanaman sumber vitamin, garam mineral dan lain-lain yang dikonsumsi dari bagian tanaman yang berupa daun, bunga, buah, dan umbinya, yang berumur kurang dari satu tahun.
 - Tanaman buah-buahan semusim adalah tanaman sumber vitamin, garam mineral, dan lain-lain yang dikonsumsi dari bagian tanaman yang berupa buah, berumur kurang dari satu tahun, tidak berbentuk pohon/rumpun tetapi menjalar dan berbatang lunak.
6. Tanaman biofarmaka adalah tanaman yang bermanfaat untuk obat-obatan, kosmetik, dan kesehatan yang dikonsumsi atau digunakan dari bagian-bagian tanaman seperti daun, batang, buah, umbi (rimpang) ataupun akar.
- data are presented in the form of: dry unhusked rice (paddy), dry loose maize (maize), dry shells crops (soybeans and peanuts), and fresh roots (cassava and sweet potatoes).*
4. *In accordance to the Act on Forestry No, 41/1999, forest area is categorized as Conservation Forest, Protection Forest and Production Forest.*
5. *Seasonal vegetable and fruit plants*
- *Seasonal vegetable plants are plants which are the Sources of vitamin, mineral salt, etc, consumed from the part of the plant in the form of leaf, flower, fruit, and root with the age of less than one year.*
 - *Seasonal fruit plants are plants which are the Sources of vitamin, mineral salt, etc, consumed from the part of the plant in the form of fruits, These plants are creeps with the age of less than one year.*
6. *Medicinal plants are plants which are useful for medicine, It is consumed from part of the plant such as leaf, flower, fruit, tuber, and root.*

ULASAN

Kecamatan Kikim Timur memiliki hasil sumber daya alam pertanian yang cukup banyak. Mulai dari hortikultura, sayuran, buah-buahan, hingga hasil perkebunan. Kecamatan Kikim Timur memiliki variasi pertanian yang cukup beragam diantaranya tanaman Cabe di tahun 2019 di Kecamatan Kikim Timur adalah sebesar 60 kuintal.

Produksi Buah-buahan di Kecamatan Kikim Timur didominasi dengan jenis buah mangga, durian, Jeruk, pisang dan pepaya. Produksi buah mangga di kecamatan Kikim Timur adalah sebesar 2.206 kuintal di tahun 2018 dan di tahun 2019 meningkat 30.061 kuintal. Sedangkan untuk buah durian, di tahun 2018 produksinya sebesar 21.424 kuintal dan sedangkan di tahun 2019 tidak ada produksi dikarenakan kemarau yang menyebabkan gugurnya bunga. Produksi buah Jeruk di tahun 2018 adalah sebesar 61 kuintal dan meningkat pesat produksinya di tahun 2019 menjadi 226 kuintal. produksi pisang pada tahun 2018 sebanyak 1.232 kuintal dan di tahun 2019 produksinya sebesar 3.073 kuintal sedangkan untuk tanaman pepaya pada tahun 2018 produksinya 132 kuintal dan di tahun 2019 untuk produksi pisang 191 kuintal di kecamatan Kikim Timur.

Gambar 3.2 **Produksi Buah-Buahan Menurut Kecamatan, 2019**
Figures



Catatan/Note:

Sumber/Source: BPS, Statistik Pertanian Hortikultura SPH-SBS/
BPS-Statistics Indonesia, Agricultural Statistic for Horticulture SPH-SBS

3. PERTANIAN, KEHUTANAN, PETERNAKAN, DAN PERIKANAN AGRICULTURE, FORESTRY, LIVESTOCK, AND FISHERY

3.1 HORTIKULTURA HORTICULTURE

Tabel 3.1.1 Luas Panen Tanaman Sayuran Menurut Kelurahan/Desa dan Jenis Tanaman (ha), 2018 dan 2019
Harvested Area of Vegetables by Kelurahan/Village and Kind of Plant (ha), 2018 and 2019

Kelurahan/Desa Kelurahan/ Village	Bawang Merah/ Shallot		Cabai/Chili		Kentang/Potato		Kubis/Cabbage	
	2018	2019	2018	2019	2018	2019	2018	2019
(1)	(2)	(3)	(4)	(5)	(6)	(7)	(8)	(9)
LubukNambulan
Gelumbang
Gunung Aji
Binjai
Sendawar
GunungKembang
Bunga Mas
LubukLayangllir
LubukLayangUlu
Muara Danau
Paduraksa
Gunung Karto
Karang Endah
Petikal Baru
Tanda Raja
Petikal Lama
MuaraEmpayang
Lubuk Kuta
Seronggo
GedungAgung
LubukTampang

Lanjutan Tabel/*Continued Table 3.1.1*

Kelurahan/ Desa Kelurahan/ Village	BawangMerah/ Shallot		Cabai/Chili		Kentang/Potato		Kubis/Cabbage	
	2018	2019	2018	2019	2018	2019	2018	2019
(1)	(2)	(3)	(4)	(5)	(6)	(7)	(8)	(9)
Cecar
DatarSerdang
DatarSerdang
Batu Urip
TanjungBindu
Babat Lama
LingarJaya
MargaMulia
KencanaSari
Purwa Raja
CempakaSakti
Sukoharjo
Kecamatan Kikim Timur	—	—	1,00	1,00	—	—	—	—

Lanjutan Tabel/*Continued Table* 3.1.1

Kelurahan/Desa Kelurahan/Village	Petsai Chinese Cabbage		Tomat/Tomato		Wartel Carrot	
	2018	2019	2018	2019	2018	2019
(1)	(2)	(3)	(4)	(5)	(6)	(7)
Lubuk Nambulan
Gelumbang
Gunung Aji
Binjai
Sendawar
Gunung Kembang
Bunga Mas
Lubuk Layang Ilir
Lubuk Layang Ulu
Muara Danau
Paduraksa
Gunung Karto
Karang Endah
Petikal Baru
Tanda Raja
Petikal Lama
Muara Empayang
Lubuk Kuta
Seronggo
Gedung Agung
Lubuk Tampang

Lanjutan Tabel/*Continued Table 3.1.1*

Kelurahan/Desa Kelurahan/Village	Petsai Chinese Cabbage		Tomat/Tomato		Wartel Carrot	
	2018	2019	2018	2019	2018	2019
(1)	(2)	(3)	(4)	(5)	(6)	(7)
Cecar
Datar Serdang
Datar Serdang
Batu Urip
Tanjung Bindu
Babat Lama
Linggar Jaya
Marga Mulia
Kencana Sari
Purwa Raja
Cempaka Sakti
Sukoharjo
Kecamatan Kikim Timur	—	—	—	—	—	—

Catatan/Note:

Sumber/Source: BPS, Statistik Pertanian Hortikultura SPH-SBS/

BPS-Statistics Indonesia, Agricultural Statistic for Horticulture SPH-SBS

Tabel 3.1.2 **Produksi Tanaman Sayuran Menurut Kelurahan/Desa dan Jenis Tanaman (ton), 2018 dan 2019**
Production of Vegetables by Kelurahan/Village and Kind of Plant (ton), 2018 dan 2019

Kelurahan/Desa Kelurahan/ Village	Bawang Merah/ Shallot		Cabai/Chili		Kentang/Potato		Kubis/Cabbage	
	2018	2019	2018	2019	2018	2019	2018	2019
(1)	(2)	(3)	(4)	(5)	(6)	(7)	(8)	(9)
Lubuk Nambulan
Gelumbang
Gunung Aji
Binjai
Sendawar
Gunung Kembang
Bunga Mas
Lubuk Layang Ilir
Lubuk Layang Ulu
Muara Danau
Paduraksa
Gunung Karto
Karang Endah
Petikal Baru
Tanda Raja
Petikal Lama
Muara Empayang
Lubuk Kuta
Seronggo
Gedung Agung
Lubuk Tampang

Lanjutan Tabel/*Continued Table 3.1.2*

Kelurahan/ Desa Kelurahan/ Village	Bawang Merah/ Shallot		Cabai/Chili		Kentang/Potato		Kubis/Cabbage	
	2018	2019	2018	2019	2018	2019	2018	2019
(1)	(2)	(3)	(4)	(5)	(6)	(7)	(8)	(9)
Cecar
Datar Serdang
Batu Urip
Tanjung Bindu
Babat Lama
Lingar Jaya
Marga Mulia
Kencana Sari
Purwa Raja
Cempaka Sakti
Sukoharjo
Kecamatan Kikim Timur	-	-	75,00	60,00	-	-	-	-

Lanjutan Tabel/*Continued Table 3.1.2*

Kelurahan/Desa Kelurahan/Village	Petsai Chinese Cabbage		Tomat/Tomato		Wartel Carrot	
	2018	2019	2018	2019	2018	2019
(1)	(2)	(3)	(4)	(5)	(6)	(7)
Lubuk Nambulan
Gelumbang
Gunung Aji
Binjai
Sendawar
Gunung Kembang
Bunga Mas
Lubuk Layang Ilir
Lubuk Layang Ulu
Muara Danau
Paduraksa
Gunung Karto
Karang Endah
Petikal Baru
Tanda Raja
Petikal Lama
Muara Empayang
Lubuk Kuta
Seronggo
Gedung Agung
Lubuk Tampang

Lanjutan Tabel/*Continued Table 3.1.2*

Kelurahan/Desa Kelurahan/Village	Petsai Chinese Cabbage		Tomat/Tomato		Wartel Carrot	
	2018	2019	2018	2019	2018	2019
(1)	(2)	(3)	(4)	(5)	(6)	(7)
Cecar
Datar Serdang
Datar Serdang
Batu Urip
Tanjung Bindu
Babat Lama
Linggar Jaya
Marga Mulia
Kencana Sari
Purwa Raja
Cempaka Sakti
Sukoharjo
Kecamatan Kikim Timur	—	—	—	—	—	—

Catatan/Note:

Sumber/Source: BPS, Statistik Pertanian Hortikultura SPH-SBS/

BPS-Statistics Indonesia, Agricultural Statistic for Horticulture SPH-SBS

Tabel 3.1.3 Luas Panen Tanaman Sayuran dan Buah-buahan Semusim Menurut Jenis Tanaman (ha), 2016–2019
Harvested Area of Seasonal Vegetables and Fruits by Kind of Plant (ha), 2016–2019

Jenis Tanaman Kind of Plants	2016	2017	2018	2019
(1)	(2)	(3)	(4)	(5)
Sayuran/ Vegetables				
Bawang Daun/ Wlech Onion	...	118,00		102,00
Bawang Merah/ Shallot	...	3,00	7,00	–
Bawang Putih/ Garlic	...	–	–	–
Bayam/ Spinach	...	83,00	74,00	63,00
Buncis/ Green Bean	...	92,00	88,00	97,00
Cabai Besar/ Chili (Capsicum Annum)	...	245,00		198,00
Cabai Rawit/ Chili (Capsicum Frutescens)	...	70,00	55,00	80,00
Cabai/ Chili	...	315,00		278,00
Jamur/ Mushroom	...	1 120,00	–	–
Kacang Merah/ Red Bean	...	1,00	–	1,00
Kacang Panjang/ Yardlong Bean	...	122,00		99,00
Kangkung/ Kangkong	...	103,00	93,00	88,00
Kembang Kol/ Cauliflower	...	3,00	–	–
Kentang/ Potato	...	3,00	–	–
Ketimun/ Cucumber	...	105,00	88,00	74,00
Kubis/ Cabbage	...	43,00	31,00	31,00
Labu Siam/ Chayote	...	22,00	11,00	6,00
Lobak/ Radish	...	–	–	–
Paprika/ Bell Pepper	...	–	–	–
Petsai/ Chinese Cabbage	...	135,00		109,00
Terung/ Eggplant	...	132,00		108,00
Tomat/ Tomato	...	179,00		160,00
Wortel/ Carrot	...	65,00	58,00	51,00
Buah-buahan/ Fruits
Blewah/ Cantaloupe	...	–	–	–
Melon/ Melon	...	–	–	–
Semangka/ Watermelon	...	8,00	5,00	12,00
Stroberi/ Strawberry	...	1,00	–	–

Catatan/Note:

Sumber/Source: BPS, Statistik Pertanian Hortikultura SPH-SBS/

BPS-Statistics Indonesia, Agricultural Statistic for Horticulture SPH-SBS

Tabel 3.1.4 **Produksi Tanaman Sayuran dan Buah-buahan Semusim Menurut Jenis Tanaman (ton), 2016–2019**
Production of Seasonal Vegetables and Fruits by Kind of Plant (ha), 2016–2019

Jenis Tanaman Kind of Plants	2016	2017	2018	2019
(1)	(2)	(3)	(4)	(5)
Sayuran/ Vegetables	-	-	-	-
Bawang Daun/ Wlech Onion	5 076,00	7 106,00	7 310,00	6 901,00
Bawang Merah/ Shallot	-	260,00	50,00	-
Bawang Putih/ Garlic	-	-	-	-
Bayam/ Spinach	2 142,00	1 533,00	1 549,00	1 282,00
Buncis/ Green Bean	6 589,00	9 877,00	7 488,00	8 099,00
Cabai Besar/ Chili (Capsicum Annum)	8 392,00	8 045,00	7 365,00	4 781,00
Cabai Rawit/ Chili (Capsicum Frutescens)	2 111,00	2 414,00	2 106,00	2 096,00
Cabai/ Chili	10 503,00	10 459,00	9 471,00	6 877,00
Jamur/ Mushroom	1 140,00	1 990,00	-	-
Kacang Merah/ Red Bean	37,00	2,00	-	1,00
Kacang Panjang/ Yardlong Bean	3 709,00	2 768,00	2 926,00	3 305,00
Kangkung/ Kangkong	5 986,00	5 999,00	5 081,00	4 465,00
Kembang Kol/ Cauliflower	-	125,00	-	-
Kentang/ Potato	-	110,00	-	-
Ketimun/ Cucumber	9 675,00	11 536,00	8 664,00	6 994,00
Kubis/ Cabbage	11 605,00	8 922,00	8 875,00	9 161,00
Labu Siam/ Chayote	6 267,00	7 623,00	5 454,00	3 602,00
Lobak/ Radish	-	-	-	-
Paprika/ Bell Pepper	-	-	-	-
Petai/ Chinese Cabbage	8 520,00	11 359,00	11 925,00	11 563,00
Terung/ Eggplant	13 297,00	11 102,00	10 672,00	10 450,00
Tomat/ Tomato	16 176,00	16 888,00	14 523,00	10 759,00
Wortel/ Carrot	13 105,00	11 067,00	13 662,00	8 944,00
Buah-buahan/ Fruits	-	-	-	-
Blewah/ Cantaloupe	-	-	-	-
Melon/ Melon	-	-	-	-
Semangka/ Watermelon	838,00	232,00	450,00	611,00
Stroberi/ Strawberry	-	25,00	-	-

Catatan/Note:

Sumber/Source: BPS, Statistik Pertanian Hortikultura SPH-SBS/
 BPS-Statistics Indonesia, Agricultural Statistic for Horticulture SPH-SBS

Tabel
Table 3.1.5**Luas Panen Tanaman Biofarmaka Menurut Kelurahan/
Desa dan Jenis Tanaman (m²), 2018 dan 2019**
*Harvested Area of Medicinal Plants by Kelurahan/Village
and Kind of Plant (m²), 2018 and 2019*

Kelurahan/Desa Kelurahan/Village	Jahe/Ginger		Laos/Lengkuas/Galanga	
	2018	2019	2018	2019
(1)	(2)	(3)	(4)	(5)
Lubuk Nambulan
Gelumbang
Gunung Aji
Binjai
Sendawar
Gunung Kembang
Bunga Mas
Lubuk Layang Ilir
Lubuk Layang Ulu
Muara Danau
Paduraksa
Gunung Karto
Karang Endah
Petikal Baru
Tanda Raja
Petikal Lama
Muara Empayang
Lubuk Kuta
Seronggo
Gedung Agung
Lubuk Tampang

Lanjutan Tabel/*Continued Table* 3.1.5

Kelurahan/Desa Kelurahan/Village	Jahe/Ginger		Laos/Lengkuas/Galanga	
	2018	2019	2018	2019
(1)	(2)	(3)	(4)	(5)
Cecar
Datar Serdang
Datar Serdang
Batu Urip
Tanjung Bindu
Babat Lama
Lingar Jaya
Marga Mulia
Kencana Sari
Purwa Raja
Cempaka Sakti
Sukoharjo
Kecamatan Kikim Timur	–	–	–	–

Lanjutan Tabel/*Continued Table* 3.1.5

Kelurahan/Desa Kelurahan/Village	Kencur/East Indian Galangal		Kunyit/Turmeric	
	2018	2019	2018	2019
(1)	(2)	(3)	(4)	(5)
Lubuk Nambulan
Gelumbang
Gunung Aji
Binjai
Sendawar
Gunung Kembang
Bunga Mas
Lubuk Layang Ilir
Lubuk Layang Ulu
Muara Danau
Paduraksa
Gunung Karto
Karang Endah
Petikal Baru
Tanda Raja
Petikal Lama
Muara Empayang
Lubuk Kuta
Seronggo
Gedung Agung
Lubuk Tampang

Lanjutan Tabel/*Continued Table 3.1.5*

Kelurahan/Desa Kelurahan/Village	Kencur/East Indian Galangal		Kunyit/Turmeric	
	2018	2019	2018	2019
(1)	(2)	(3)	(4)	(5)
Cecar
Datar Serdang
Datar Serdang
Batu Urip
Tanjung Bindu
Babat Lama
Linggar Jaya
Marga Mulia
Kencana Sari
Purwa Raja
Cempaka Sakti
Sukoharjo
Kecamatan Kikim Timur	–	–	–	–

Catatan/Note:

Sumber/Source: BPS, Statistik Pertanian Hortikultura SPH-SBS/

BPS-Statistics Indonesia, Agricultural Statistic for Horticulture SPH-SBS

Tabel
Table 3.1.6

Produksi Tanaman Biofarmaka Menurut Kelurahan/Desa dan Jenis Tanaman Lahat (kg), 2018 and 2019
Production of Medicinal Plants by Kelurahan/Village and Kind of Plant (kg), 2018 and 2019

Kelurahan/Desa Kelurahan/Village	Jahe/Ginger		Laos/Lengkuas/Galanga	
	2018	2019	2018	2019
(1)	(2)	(3)	(4)	(5)
Lubuk Nambulan
Gelumbang
Gunung Aji
Binjai
Sendawar
Gunung Kembang
Bunga Mas
Lubuk Layang Ilir
Lubuk Layang Ulu
Muara Danau
Paduraksa
Gunung Karto
Karang Endah
Petikal Baru
Tanda Raja
Petikal Lama
Muara Empayang
Lubuk Kuta
Seronggo
Gedung Agung
Lubuk Tampang

Lanjutan Tabel/*Continued Table* 3.1.6

Kelurahan/Desa Kelurahan/Village	Jahe/Ginger		Laos/Lengkuas/Galanga	
	2018	2019	2018	2019
(1)	(2)	(3)	(4)	(5)
Cecar
Datar Serdang
Datar Serdang
Batu Urip
Tanjung Bindu
Babat Lama
Linggar Jaya
Marga Mulia
Kencana Sari
Purwa Raja
Cempaka Sakti
Sukoharjo
Kecamatan Kikim Timur	—	—	—	—

Lanjutan Tabel/*Continued Table* 3.1.6

Kelurahan/Desa Kelurahan/Village	Kencur/East Indian Galangal		Kunyit/Turmeric	
	2018	2019	2018	2019
(1)	(2)	(3)	(4)	(5)
Lubuk Nambulan
Gelumbang
Gunung Aji
Binjai
Sendawar
Gunung Kembang
Bunga Mas
Lubuk Layang Ilir
Lubuk Layang Ulu
Muara Danau
Paduraksa
Gunung Karto
Karang Endah
Petikal Baru
Tanda Raja
Petikal Lama
Muara Empayang
Lubuk Kuta
Seronggo
Gedung Agung
Lubuk Tampang

Lanjutan Tabel/*Continued Table* 3.1.6

Kelurahan/Desa Kelurahan/Village	Kencur/East Indian Galangal		Kunyit/Turmeric	
	2018	2019	2018	2019
(1)	(2)	(3)	(4)	(5)
Cecar
Datar Serdang
Datar Serdang
Batu Urip
Tanjung Bindu
Babat Lama
Linggar Jaya
Marga Mulia
Kencana Sari
Purwa Raja
Cempaka Sakti
Sukoharjo
Kecamatan Kikim Timur	—	—	—	—

Catatan/Note:

Sumber/Source: BPS, Statistik Pertanian Hortikultura SPH-SBS/

BPS-Statistics Indonesia, Agricultural Statistic for Horticulture SPH-SBS

Tabel
Table 3.1.7**Luas Panen Tanaman Biofarmaka Menurut Jenis Tanaman (m²), 2016–2019**
Harvested Area of Medicinal Plants by Kind of Plant (m²), 2016–2019

Kelurahan/Desa Kelurahan/Village	2016	2017	2018	2019
(1)	(2)	(3)	(4)	(5)
Dlingo/Dringo/SweetRoot/ Calamus	–	–	–	–
Jahe/ Ginger	41 775,00	51 605,00	32 103,00	44 653,00
Kapulaga/JavaCardamon	–	–	–	–
Keji Beling/Kecibeling/ Strobilanthes crispata	–	–	–	–
Kencur/EastIndianGalangal	4 091,00	5 387,00	6 236,00	7 863,00
Kunyit/ Turmeric	6 243,00	10 040,00	11 539,00	14 088,00
Laos/Lengkuas/ Galanga	7 555,00	11 545,00	15 428,00	18 138,00
Lempuyang/ Zingiber Aromaticum	–	–	–	–
Lidah Buaya/ Oliviera	–	–	–	–
MahkotaDewa/God'sCrown	–	–	–	–
Mengkudu/Pace/ Indian Mulberry	–	–	–	–
Sambiloto/ King of Bitter	–	–	–	–
Temuireng/BlackTurmeric	–	–	–	–
Temukunci/ChineseKeys	–	–	–	–
Temulawak/JavaTurmeric	–	–	–	–

Catatan/Note:

Sumber/Source: BPS, Statistik Pertanian Hortikultura SPH-SBS/

BPS-Statistics Indonesia, Agricultural Statistic for Horticulture SPH-SBS

Tabel 3.1.8 **Produksi Tanaman Biofarmaka Menurut Jenis Tanaman (kg), 2016–2019**
Table 3.1.8 **Production of Medicinal Plants by Kind of Plant (kg), 2016–2019**

Jenis Tanaman Kind of Plants	2016	2017	2018	2019
(1)	(2)	(3)	(4)	(5)
Dlingo/Dringo/SweetRoot/ Calamus	–	–	–	–
Jahe/ Ginger	189 285,00	221 465,00	86 500,00	75 720,00
Kapulaga/ JavaCardamon	–	–	–	–
Keji Beling/Kecibeling/ Strobilanthes crisper	–	–	–	–
Kencur/EastIndianGalangal	6 407,00	5 892,00	5 540,00	11 661,00
Kunyit/ Turmeric	10 290,00	22 020,00	23 141,00	29 890,00
Laos/Lengkuas/ Galanga	12 574,00	31 548,00	32 129,00	42 118,00
Lempuyang/ Zingiber Aromaticum	–	–	–	–
Lidah Buaya/ Oliviera	–	–	–	–
MahkotaDewa/God'sCrown	–	–	–	–
Mengkudu/Pace/ Indian Mulberry	–	–	–	–
Sambiloto/ King of Bitter	–	–	–	–
Temuireng/BlackTurmeric	–	–	–	–
Temukunci/ChineseKeys	–	–	–	–
Temulawak/JavaTurmeric	–	–	–	–

Catatan/Note:

Sumber/Source: BPS, Statistik Pertanian Hortikultura SPH-SBS/
 BPS-Statistics Indonesia, Agricultural Statistic for Horticulture SPH-SBS

Tabel
Table 3.1.9**Luas Panen Tanaman Hias Menurut Kelurahan/Desa dan Jenis Tanaman (m²), 2018 and 2019**
Harvested Area of Ornamental Plants by Kelurahan/Village and Kind of Plant (m²), 2018 and 2019

Kelurahan/Desa Kelurahan/Village	Anggrek/Orchid		Krisan/Chrysantemum	
	2018	2019	2018	2019
(1)	(2)	(3)	(4)	(5)
Lubuk Nambulan
Gelumbang
Gunung Aji
Binjai
Sendawar
Gunung Kembang
Bunga Mas
Lubuk Layang Ilir
Lubuk Layang Ulu
Muara Danau
Paduraksa
Gunung Karto
Karang Endah
Petikal Baru
Tanda Raja
Petikal Lama
Muara Empayang
Lubuk Kuta
Seronggo
Gedung Agung
Lubuk Tampang

Lanjutan Tabel/*Continued Table* 3.1.9

Kelurahan/Desa Kelurahan/Village	Anggrek/Orchid		Krisan/Chrysantemum	
	2018	2019	2018	2019
(1)	(2)	(3)	(4)	(5)
Cecar
Datar Serdang
Batu Urip
Tanjung Bindu
Babat Lama
Linggar Jaya
Marga Mulia
Kencana Sari
Purwa Raja
Cempaka Sakti
Sukoharjo
Kecamatan Kikim Timur	—	—	—	—

Lanjutan Tabel/*Continued Table* 3.1.9

Kelurahan/Desa Kelurahan/Village	Mawar/Rose		Sedap Malam/Tuberose	
	2018	2019	2018	2019
(1)	(2)	(3)	(4)	(5)
Lubuk Nambulan
Gelumbang
Gunung Aji
Binjai
Sendawar
Gunung Kembang
Bunga Mas
Lubuk Layang Ilir
Lubuk Layang Ulu
Muara Danau
Paduraksa
Gunung Karto
Karang Endah
Petikal Baru
Tanda Raja
Petikal Lama
Muara Empayang
Lubuk Kuta
Seronggo
Gedung Agung
Lubuk Tampang

Lanjutan Tabel/*Continued Table* 3.1.9

Kelurahan/Desa Kelurahan/Village	Mawar/Rose		Sedap Malam/Tuberose	
	2018	2019	2018	2019
(1)	(2)	(3)	(4)	(5)
Cecar
Datar Serdang
Batu Urip
Tanjung Bindu
Babat Lama
Linggar Jaya
Marga Mulia
Kencana Sari
Purwa Raja
Cempaka Sakti
Sukoharjo
Kecamatan Kikim Timur	—	—	—	—

Catatan/Note:

Sumber/Source: BPS, Statistik Pertanian Hortikultura SPH-SBS/

BPS-Statistics Indonesia, Agricultural Statistic for Horticulture SPH-SBS

Tabel
Table 3.1.10

**Produksi Tanaman Hias Menurut Kelurahan/Desa dan
Jenis Tanaman (tangkai), 2018 and 2019**
*Production of Ornamental Plants by Kelurahan/Village and
Kind of Plant (stalks), 2018 and 2019*

Kelurahan/Desa Kelurahan/Village	Anggrek/Orchid		Krisan/Chrysantemum	
	2018	2019	2018	2019
(1)	(2)	(3)	(4)	(5)
Lubuk Nambulan
Gelumbang
Gunung Aji
Binjai
Sendawar
Gunung Kembang
Bunga Mas
Lubuk Layang Ilir
Lubuk Layang Ulu
Muara Danau
Paduraksa
Gunung Karto
Karang Endah
Petikal Baru
Tanda Raja
Petikal Lama
Muara Empayang
Lubuk Kuta
Seronggo
Gedung Agung
Lubuk Tampang

Lanjutan Tabel/*Continued Table* 3.1.10

Kelurahan/Desa Kelurahan/Village	Anggrek/Orchid		Krisan/Chrysantemum	
	2018	2019	2018	2019
(1)	(2)	(3)	(4)	(5)
Cecar
Datar Serdang
Batu Urip
Tanjung Bindu
Babat Lama
Linggar Jaya
Marga Mulia
Kencana Sari
Purwa Raja
Cempaka Sakti
Sukoharjo
Kecamatan Kikim Timur	-	-	-	-

Lanjutan Tabel/*Continued Table* 3.1.10

Kelurahan/Desa Kelurahan/Village	Mawar/Rose		Sedap Malam/Tuberose	
	2018	2019	2018	2019
(1)	(2)	(3)	(4)	(5)
Lubuk Nambulan
Gelumbang
Gunung Aji
Binjai
Sendawar
Gunung Kembang
Bunga Mas
Lubuk Layang Ilir
Lubuk Layang Ulu
Muara Danau
Paduraksa
Gunung Karto
Karang Endah
Petikal Baru
Tanda Raja
Petikal Lama
Muara Empayang
Lubuk Kuta
Seronggo
Gedung Agung
Lubuk Tampang

Lanjutan Tabel/*Continued Table* 3.1.10

Kelurahan/Desa Kelurahan/Village	Mawar/Rose		Sedap Malam/Tuberose	
	2018	2019	2018	2019
(1)	(2)	(3)	(4)	(5)
Cecar
Datar Serdang
Batu Urip
Tanjung Bindu
Babat Lama
Linggar Jaya
Marga Mulia
Kencana Sari
Purwa Raja
Cempaka Sakti
Sukoharjo
Kecamatan Kikim Timur	—	—	—	—

Catatan/Note: Tidak Ada Produksi Tanaman Hias di Kabupaten Lahat

Sumber/Source: BPS, Statistik Pertanian Hortikultura SPH-TH/

BPS-Statistics Indonesia, Agricultural Statistik for Horticulture SPH-TH

Tabel
Table 3.1.11

**Luas Panen Tanaman Hias Menurut Jenis Tanaman (m²),
2016–2019**
**Harvested Area of Ornamental Plants by Kind of Plant (m²),
2016–2019**

Jenis Tanaman Kind of Plants	2016	2017	2018	2019
(1)	(2)	(3)	(4)	(5)
Cordyline/ Cordyline
Adenium(KambojaJepang)/ Adenium obesum
Aglaonema/Chineseevergreens
Anggrek/ Orchid
AnthuriumBunga/FlamingoLily Flower
AnthuriumDaun/Laceleaf
Anyelir/ Carnation
Caladium/ Heart of Jesus
Diffenbachia/Dumbcanes
Dracaena/ Dracaena
Euphorbia/ Spurges
Gladiol/ Gladiol
Herbras/ Gerbera
Krisan/ Chrysantemum
Mawar/ Rose
Melati/ Jasmine
Monstera/Swisscheeseplant
Pakis/ Fern
Palem/ Palm
Pedang-pedangan/ Sansevieria
Pisang–pisangan/Heliconia
Philodendron/Philodendron
Sedap Malam/ Tuberose
Soka/ Ixora

Catatan/Note: Tidak Ada Produksi Tanaman Hias di Kabupaten Lahat

Sumber/Source: BPS, Statistik Pertanian Hortikultura SPH-TH/

BPS-Statistics Indonesia, Agricultural Statistik for Horticulture SPH-TH

Tabel 3.1.12 **Produksi Tanaman Hias Menurut Jenis Tanaman (tangkai), 2016–2019**
Table **3.1.12** **Production of Ornamental Plants by Kind of Plant (stalks), 2016–2019**

Jenis Tanaman Kind of Plants	2016	2017	2018	2019
(1)	(2)	(3)	(4)	(5)
Cordyline/ Cordyline
Adenium(KambojaJepang)/ Adenium obesum
Aglaonema/Chineseevergreens
Anggrek/ Orchid
AnthuriumBunga/FlemingLily Flower
AnthuriumDaun/Laceleaf
Anyelir/ Carnation
Caladium/ Heart of Jesus
Diffenbachia/Dumbcanes
Dracaena/ Dracaena
Euphorbia/ Spurge
Gladiol/ Gladiol
Herbras/ Gerbera
Krisan/ Chrysantemum
Mawar/ Rose
Melati/ Jasmine
Monstera/Swisscheeseplant
Pakis/ Fern
Palem/ Palm
Pedang-pedangan/ Sansevieria
Pisang-pisangan/Heliconia
Philodendron/Philodendron
Sedap Malam/ Tuberose
Soka/ Ixora

Catatan/Note: Tidak Ada Produksi Tanaman Hias di Kabupaten Lahat

Sumber/Source: BPS, Statistik Pertanian Hortikultura SPH-TH/

BPS-Statistics Indonesia, Agricultural Statistik for Horticulture SPH-TH

Tabel
Table 3.1.13

**Produksi Buah-buahan Menurut Kelurahan/Desa dan
Jenis Tanaman (ton), 2018 and 2019**
*Production of Fruits by Kelurahan/Desa and Kind of Plant
(ton), 2018 and 2019*

Kelurahan/Desa Kelurahan/Village	Mangga/Mango		Durian/Durian		Jeruk/Orange	
	2018	2019	2018	2019	2018	2019
(1)	(2)	(3)	(4)	(5)	(6)	(7)
Lubuk Nambulan
Gelumbang
Gunung Aji
Binjai
Sendawar
Gunung Kembang
Bunga Mas
Lubuk Layang Ilir
Lubuk Layang Ulu
Muara Danau
Paduraksa
Gunung Karto
Karang Endah
Petikal Baru
Tanda Raja
Petikal Lama
Muara Empayang
Lubuk Kuta
Seronggo
Gedung Agung
Lubuk Tampang

Lanjutan Tabel/Continued Table 3.1.13

Kelurahan/ Desa Kelurahan/ Village	Mangga/Mango		Durian/Durian		Jeruk/Orange	
	2018	2019	2018	2019	2018	2019
(1)	(2)	(3)	(4)	(5)	(6)	(7)
Cecar
Datar Serdang
Batu Urip
Tanjung Bindu
Babat Lama
Linggar Jaya
Marga Mulia
Kencana Sari
Purwa Raja
Cempaka Sakti
Sukoharjo
Kecamatan Kikim Timur	2 026,00	3 061,00	21 424,00	–	61,00	226,00

Lanjutan Tabel/*Continued Table* 3.1.13

Kelurahan/Desa Kelurahan/Village	Pisang/Banana		Pepaya/Papaya		Salak/Salacca	
	2018	2019	2018	2019	2018	2019
(1)	(2)	(3)	(4)	(5)	(6)	(7)
Lubuk Nambulan
Gelumbang
Gunung Aji
Binjai
Sendawar
Gunung Kembang
Bunga Mas
Lubuk Layang Ilir
Lubuk Layang Ulu
Muara Danau
Paduraksa
Gunung Karto
Karang Endah
Petikal Baru
Tanda Raja
Petikal Lama
Muara Empayang
Lubuk Kuta
Seronggo
Gedung Agung
Lubuk Tampang

Lanjutan Tabel/*Continued Table* 3.1.13

Kelurahan/ Desa Kelurahan/ Village	Pisang/Banana		Pepaya/Papaya		Salak/Salacca	
	2018	2019	2018	2019	2018	2019
(1)	(2)	(3)	(4)	(5)	(6)	(7)
Cecar
Datar Serdang
Batu Urip
Tanjung Bindu
Babat Lama
Lingar Jaya
Marga Mulia
Kencana Sari
Purwa Raja
Cempaka Sakti
Sukoharjo
Kecamatan Kikim Timur	1 232,00	3 073,00	132,00	191,00	—	—

Catatan/Note:

Sumber/Source: BPS, Statistik Pertanian Hortikultura SPH-SBS/

BPS-Statistics Indonesia, Agricultural Statistic for Horticulture SPH-SBS

Tabel
Table 3.1.14

**Produksi Buah–Buahan dan Sayuran Tahunan Menurut
Jenis Tanaman (ton), 2016–2019**
*Production of Annual Fruits and Vegetables by Kind of Plant
(ton), 2016–2019*

Jenis Tanaman Kind of Plants	2016	2017	2018	2019
(1)	(2)	(3)	(4)	(5)
Buah–Buahan/ Fruits:				
Alpukat/ Avocado	...	3 521,00	3 499,00	...
Anggur/ Grape	...	–	0,00	...
Apel/ Apple	...	–	0,00	...
Belimbing/ Star Fruit	...	747,00	763,00	...
Duku/Langsar/Kokosan/Duku	...	912,00	2 750,00	...
Durian/ Durian	...	8 021,00	41 819,00	...
Jambu Air/ Rose Apple	...	2 114,00	1 473,00	...
Jambu Biji/ Guava	...	1 358,00	1 088,00	...
Jeruk Besar/ Pomelo	...	37,00	171,00	...
JerukSiam/Kepron/Tangerine/ Orange	...	723,00	406,00	...
Jeruk/Orange(Tangerine+ Pomelo)	...	760,00	577,00	...
Mangga/ Mango	...	6 839,00	16 372,00	...
Manggis/ Mangosteen	...	572,00	3 852,00	...
Markisa/ Marquisa	...	–	0,00	...
Nangka/Cempedak/JackFruit	...	7 208,00	6 839,00	...
Nenas/ Pineapple	...	104,00	130,00	...
Pepaya/ Papaya	...	19 037,00	25 086,00	...
Pisang/ Banana	...	10 556,00	8 489,00	...
Rambutan/ Rambutan	...	2 099,00	7 158,00	...
Salak/ Salacca	...	2 813,00	3 181,00	...

Catatan/Note:

Sumber/Source: BPS, Statistik Pertanian Hortikultura SPH-SBS/

BPS-Statistics Indonesia, Agricultural Statistic for Horticulture SPH-SBS

**3.2 PERKEBUNAN
ESTATE CROPS**

Tabel 3.2.1 Luas Areal Tanaman Perkebunan Menurut Kecamatan dan Jenis Tanaman di Kabupaten Lahat (ribu ha), 2018 dan 2019
Planted Area of Estate Crops by Subdistrict and Type of Crops in Lahat Regency (thousand ha), 2018 and 2019

Kelurahan/Desa Kelurahan/ Village	Kelapa Sawit/ Oil Palm		Kelapa/ Coconut		Karet/Rubber		Kopi/Coffee	
	2018	2019	2018	2019	2018	2019	2018	2019
(1)	(2)	(3)	(4)	(5)	(6)	(7)	(8)	(9)
Lubuk Nambulan
Gelumbang
Gunung Aji
Binjai
Sendawar
Gunung Kembang
Bunga Mas
Lubuk Layang Ilir
Lubuk Layang Ulu
Muara Danau
Paduraksa
Gunung Karto
Karang Endah
Petikal Baru
Tanda Raja
Petikal Lama
Muara Empayang
Lubuk Kuta
Seronggo
Gedung Agung
Lubuk Tampang

Lanjutan Tabel/*Continued Table* 3.2.1

Kelurahan/ Desa Kelurahan/ Village	Kelapa Sawit/Oil Palm		Kelapa/Coconut		Karet/Rubber		Kopi/Coffee	
	2018	2019	2018	2019	2018	2019	2018	2019
(1)	(2)	(3)	(4)	(5)	(6)	(7)	(8)	(9)
Cecar
Datar Serdang
Batu Urip
Tanjung Bindu
Babat Lama
Linggar Jaya
Marga Mulia
Kencana Sari
Purwa Raja
Cempaka Sakti
Sukoharjo
Kecamatan Kikim Timur	2 291,00	2,29	22,00	0,02	6 293,00	6,29	2 145,00	2,15

Sumber/Source: Dinas Pertanian Kabupaten Lahat/Agriculture Offices Lahat Regency

Lanjutan Tabel/*Continued Table 3.2.1*

Kelurahan/Desa Kelurahan/ Village	Kakao/Cocoa		Tebu/Sugar cane		Teh/Tea		Tembakau/ Tobacco	
	2018	2019	2018	2019	2018	2019	2018	2019
(1)	(2)	(3)	(4)	(5)	(6)	(7)	(8)	(9)
Lubuk Nambulan
Gelumbang
Gunung Aji
Binjai
Sendawar
Gunung Kembang
Bunga Mas
Lubuk Layang Ilir
Lubuk Layang Ulu
Muara Danau
Paduraksa
Gunung Karto
Karang Endah
Petikal Baru
Tanda Raja
Petikal Lama
Muara Empayang
Lubuk Kuta
Seronggo
Gedung Agung
Lubuk Tampang

Lanjutan Tabel/*Continued Table* 3.2.1

Kelurahan/ Desa Kelurahan/ Village	Kelapa Sawit/ Oil Palm		Kelapa/Coconut		Karet/Rubber		Kopi/Coffee	
	2018	2019	2018	2019	2018	2019	2018	2019
(1)	(2)	(3)	(4)	(5)	(6)	(7)	(8)	(9)
Cecar
Datar Serdang
Batu Urip
Tanjung Bindu
Babat Lama
Lingar Jaya
Marga Mulia
Kencana Sari
Purwa Raja
Cempaka Sakti
Sukoharjo
Kecamatan Kikim Timur	30,00	0,03	0,00	–	0,00	–	0,00	–

Sumber/Source: Dinas Pertanian Kabupaten Lahat/Agriculture Offices Lahat Regency

Tabel
Table 3.2.2

Produksi Perkebunan Menurut Kelurahan/Desa dan Jenis Tanaman (ribu ton), 2018 dan 2019
Production of Estate by Kelurahan/Village and Type of Crops (thousand tons), 2018 and 2019

Kelurahan/Desa Kelurahan/ Village	Kelapa Sawit/ Oil Palm		Kelapa/ Coconut		Karet/Rubber		Kopi/Coffee	
	2018	2019	2018	2019	2018	2019	2018	2019
(1)	(2)	(3)	(4)	(5)	(6)	(7)	(8)	(9)
Lubuk Nambulan
Gelumbang
Gunung Aji
Binjai
Sendawar
Gunung Kembang
Bunga Mas
Lubuk Layang Ilir
Lubuk Layang Ulu
Muara Danau
Paduraksa
Gunung Karto
Karang Endah
Petikal Baru
Tanda Raja
Petikal Lama
Muara Empayang
Lubuk Kuta
Seronggo
Gedung Agung
Lubuk Tampang

Lanjutan Tabel/*Continued Table* 3.2.2

Kelurahan/ Desa Kelurahan/ Village	Kelapa Sawit/ Oil Palm		Kelapa/Coconut		Karet/Rubber		Kopi/Coffee	
	2018	2019	2018	2019	2018	2019	2018	2019
(1)	(2)	(3)	(4)	(5)	(6)	(7)	(8)	(9)
Cecar
Datar Serdang
Batu Urip
Tanjung Bindu
Babat Lama
Linggar Jaya
Marga Mulia
Kencana Sari
Purwa Raja
Cempaka Sakti
Sukoharjo
Kecamatan Kikim Timur	1,10	1,10	0,01	0,01	3,88	3,88	0,23	0,23

Lanjutan Tabel/Continued Table 3.2.2

Kelurahan/Desa Kelurahan/ Village	Kakao/Cocoa		Tebu/Sugar cane		Teh/Tea		Tembakau/ Tobacco	
	2018	2019	2018	2019	2018	2019	2018	2019
(1)	(2)	(3)	(4)	(5)	(6)	(7)	(8)	(9)
Lubuk Nambulan
Gelumbang
Gunung Aji
Binjai
Sendawar
Gunung Kembang
Bunga Mas
Lubuk Layang Ilir
Lubuk Layang Ulu
Muara Danau
Paduraksa
Gunung Karto
Karang Endah
Petikal Baru
Tanda Raja
Petikal Lama
Muara Empayang
Lubuk Kuta
Seronggo
Gedung Agung
Lubuk Tampang

Lanjutan Tabel/*Continued Table 3.2.2*

Kelurahan/ Desa Kelurahan/ Village	Kelapa Sawit/ Oil Palm		Kelapa/Coconut		Karet/Rubber		Kopi/Coffee	
	2018	2019	2018	2019	2018	2019	2018	2019
(1)	(2)	(3)	(4)	(5)	(6)	(7)	(8)	(9)
Cecar
Datar Serdang
Batu Urip
Tanjung Bindu
Babat Lama
Lingar Jaya
Marga Mulia
Kencana Sari
Purwa Raja
Cempaka Sakti
Sukoharjo
Kecamatan Kikim Timur	0,47	0,01	–	–	–	–	–	–

Sumber/Source: Dinas Pertanian Kabupaten Lahat/Agriculture Offices Lahat Regency

<https://lahatkab.bps.go.id>

04

PARIWISATA DAN EKONOMI
TOURISM AND ECONOMY

JUMLAH
RUMAH
MAKAN
DAN RESTORAN
DI KABUPATEN
LAHAT TAHUN 2019

104



BADAN PUSAT STATISTIK
KABUPATEN LAHAT

PENJELASAN TEKNIS

1. Wisatawan mancanegara (wisman) ialah setiap pengunjung yang mengunjungi suatu negara di luar tempat tinggalnya, didorong oleh satu atau beberapa keperluan tanpa bermaksud memperoleh penghasilan di tempat yang dikunjungi dan lamanya kunjungan tersebut tidak lebih dari satu tahun (12 bulan). Definisi ini mencakup 2 (dua) kategori wisatawan mancanegara, yaitu :
 - a. Wisatawan (turis) ialah setiap pengunjung seperti definisi di atas yang tinggal paling sedikit 24 jam, akan tetapi tidak lebih dari 1 (satu) tahun di tempat yang dikunjungi, dengan maksud antara lain: berlibur, rekreasi, olah raga, bisnis, menghadiri pertemuan, studi, dan kunjungan dengan alasan kesehatan.
 - b. Excursionist ialah setiap pengunjung seperti definisi di atas yang tinggal kurang dari 24 jam di tempat yang dikunjungi (termasuk "Cruise passengers"). Cruise Passengers ialah setiap pengunjung yang tiba di suatu negara di mana mereka tidak menginap di akomodasi yang tersedia di negara tersebut, misalnya dengan kapal laut.
2. Rata-rata lama tinggal adalah rata-rata waktu tinggal wisatawan mancanegara di Indonesia untuk satu kali kunjungan.

TECHNICAL NOTES

1. *An International Visitor is any person visiting a country other than his usual place of residence for any reason other than for earning income in the country visited, and the length of stay is no more than one year (12 months). This definition covers two categories of foreign visitors, namely :*
 - a. *"Tourist" is any visitor staying for at least 24 hours, but no more than one year, in the country visited, with the intention of visiting, and for any of these purposes: Pleasure, recreation and sports, Business, visiting friends and relatives, missions, attending meetings, conferences, visit for health reasons and study.*
 - b. *"Excursionist" is any visitor staying less than 24 hours in the country visited including, "Cruise Passengers", i.e. visitors arriving in a country without staying in any accommodation available in the visited country.*
- Average length of stay is the average stay duration of foreign visitor in Indonesia for one trip.*
- religious, and specific education.*

3. Usaha penyediaan akomodasi adalah usaha yang menyediakan pelayanan penginapan yang dapat dilengkapi dengan pelayanan pariwisata lainnya. Usaha penyediaan akomodasi dapat berupa hotel, villa, pondok wisata, bumi perkemahan, persinggahan karavan, dan akomodasi lainnya yang digunakan untuk tujuan pariwisata.

The business of providing accommodation is a business that provides specialty services that can be equipped with other tourism services. It includes hotel, villa, cottage, camping, caravan stop, and other accommodation that are used for tourism purposes.

4. Hotel adalah penyediaan akomodasi secara harian berupa kamar-kamar di dalam satu bangunan yang dapat dilengkapi dengan jasa pelayanan makan dan minum, kegiatan hiburan dan atau fasilitas lainnya. Hotel terdiri dari hotel berbintang dan hotel non- bintang.

2. *Hotel is a daily supply of accommodation rooms within a building which can be equipped with eating and drinking services, entertainment activities and/or other facilities. Hotel consists of a classified hotel and a non-classified hotel.*

5. Hotel bintang adalah usaha penyediaan jasa pelayanan penginapan, makan minum serta jasa lainnya bagi umum dengan menggunakan sebagian atau seluruh bangunan. Usaha ini dikelola secara komersial serta memenuhi ketentuan persyaratan sebagai hotel bintang (termasuk berlian) yang ditetapkan dalam surat keputusan instansi yang membinanya. Misalnya hotel bintang lima, hotel bintang empat dan seterusnya.

3. *Star hotel is the business of providing an accommodation, eating and drinking as well as other services for the public by using a building or a part of a building. It is managed commercially and meets specified requirements as a star hotel (including diamonds) set forth in the decree of fostering agency. For example, five star hotel, four star hotel, and so on.*

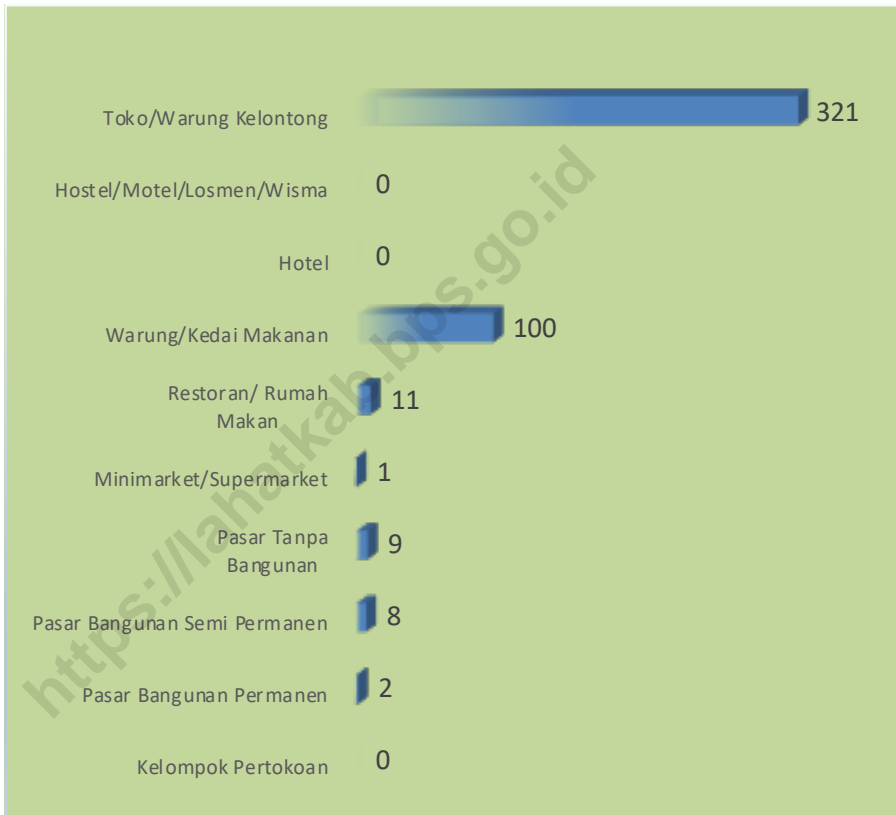
ULASAN

Dilihat dari sisi Pariwisata dan Ekonomi, Dapat dilihat melalui Gambar 4.1 bahwa pada tahun 2019 di Kecamatan Kikim Timur terdapat sekitar 321 toko/ warung kelontong. Warung/kedai makan sebanyak 100 warung/kedai sedangkan rumah makan pada tahun 2019 sebanyak 11 buah. Kecamatan Kikim Timur tidak memiliki Hotel/penginapan/wisma. Untuk Lokasi Pasar, di kecamatan Gumay Talang terdapat 2 pasar bangunan permanen, 8 semi permanen dan 9 pasar tanpa bangunan.

Kecamatan Kikim Timur memiliki 3 Embung desa di tahun 2019 yang berlokasi di Desa Marga Mulya dan Purwaraja dan Cempaka Sakti. Kecamatan Kikim Timur memiliki Transportasi Darat di Tiap desanya dan memiliki Transportasi dengan trayek tetap dan trayek tidak tetap untuk mobilisasi antar desanya. Sedangkan untuk kondisi Jalan di Kecamatan Gumay Talang, rata-rata kondisinya adalah Aspal/beton, Hanya di beberapa desa yang masih kerikil dan batu yang diperkeras.

Gambar 4.1
Figures

Banyaknya Sarana dan Prasarana Ekonomi Menurut Kecamatan dan Jenisnya, 2019
Number of Economic Facilities and Infrastructure by District and Type, 2019



Catatan/Note:

Sumber/Source: BPS, Pendataan Potensi Desa (Podes)/
BPS–Statistics Indonesia, Village Potential Data Collection

Tabel
Table 4.1

**Jumlah Rumah Makan/Restoran Menurut Kelurahan/Desa,
2016 - 2019**
Number of Restaurants by Kelurahan/Village, 2016 - 2019

Kelurahan/Desa Kelurahan/Village	2016	2017	2018	2019
(1)	(2)	(3)	(4)	(5)
LubukNambulan	0	0
Gelumbang	0	0
Gunung Aji	0	0
Binjai	0	0
Sendawar	0	0
GunungKembang	0	1
Bunga Mas	3	6
Lubuk Layang Ilir	0	0
LubukLayangUlu	0	0
Muara Danau	0	0
Paduraksa	0	0
Gunung Karto	0	1
Karang Endah	0	2
Petikal Baru	1	1
Tanda Raja	0	0
Petikal Lama	0	0
MuaraEmpayang	0	0
Lubuk Kuta	0	0
Seronggo	0	0
Gedung Agung	0	0
Lubuk Tampang	0	0

Lanjutan Tabel/*Continued Table 4.1*

Kelurahan/Desa Kelurahan/Village	2016	2017	2018	2019
(1)	(2)	(3)	(4)	(5)
Cecar	0	0
Datar Serdang	0	0
Batu Urip	0	0
Tanjung Bindu	0	0
Babat Lama	0	0
Lingar Jaya	0	0
Marga Mulia	0	0
Kencana Sari	0	0
Purwa Raja	0	0
Cempaka Sakti	0	0
Sukoharjo	0	0
Kecamatan Kikim Timur	4	11

Catatan/Note:

Sumber/Source: BPS, Pendataan Potensi Desa (Podes)/

BPS–Statistics Indonesia, Village Potential Data Collection

Tabel
Table 4.2

**Banyaknya Sarana dan Prasarana Ekonomi Menurut Desa/
Kelurahan dan Jenisnya di Kecamatan Kikim Timur Tahun
2019**

Kelurahan/Desa Kelurahan/Village	Kelompok Pertokoan	Pasar dengan Bangunan Permanen	Pasar dengan Bangunan Semi Permanen	Pasar Tanpa Bangunan
(1)	(2)	(3)	(4)	(5)
LubukNambulan	0	0	0	1
Gelumbang	0	0	0	0
Gunung Aji	0	0	1	1
Binjai	0	0	0	0
Sendawar	0	0	0	0
GunungKembang	0	0	0	0
Bunga Mas	0	1	0	0
Lubuk Layang Ilir	0	0	0	0
LubukLayangUlu	0	0	0	0
Muara Danau	0	0	0	0
Paduraksa	0	0	0	1
Gunung Karto	0	0	1	0
Karang Endah	0	0	0	0
Petikal Baru	0	0	0	0
Tanda Raja	0	0	0	1
Petikal Lama	0	0	0	0
MuaraEmpayang	0	0	0	1
Lubuk Kuta	0	0	0	1
Seronggo	0	0	0	1
Gedung Agung	0	0	0	0
Lubuk Tampang	0	0	0	0

Lanjutan Tabel/*Continued Table 4.2*

Kelurahan/Desa Kelurahan/Village	Kelompok Pertokoan	Pasar dengan Bangunan Permanen	Pasar dengan Bangunan Semi Permanen	Pasar Tanpa Bangunan
(1)	(2)	(3)	(4)	(5)
Cecar	0	0	0	1
Datar Serdang	0	0	1	0
Batu Urip	0	0	0	0
Tanjung Bindu	0	0	0	0
Babat Lama	0	0	0	0
Linggar Jaya	0	0	1	0
Marga Mulia	0	0	1	0
Kencana Sari	0	0	1	0
Purwa Raja	0	0	1	0
Cempaka Sakti	0	0	0	1
Sukoharjo	0	1	1	0
Kecamatan Kikim Timur	0	2	8	9

Lanjutan Tabel/*Continued Table 4.2*

Kelurahan/Desa Kelurahan/Village	Minimarket/ Swalayan 1	Toko/Warung Kelontong	Restoran/ Rumah Makan
(1)	(2)	(3)	(4)
Lubuk Nambulan	0	0	
Gelumbang	0	0	
Gunung Aji	0	0	
Binjai	0	0	
Sendawar	0	0	
Gunung Kembang	0	1	
Bunga Mas	1	6	
Lubuk Layang Ilir	0	0	
Lubuk Layang Ulu	0	0	
Muara Danau	0	0	
Paduraksa	0	0	
Gunung Karto	0	1	
Karang Endah	0	2	
Petikal Baru	0	1	
Tanda Raja	0	0	
Petikal Lama	0	0	
Muara Empayang	0	0	
Lubuk Kuta	0	0	
Seronggo	0	0	
Gedung Agung	0	0	
Lubuk Tampang	0	0	

Lanjutan Tabel/*Continued Table 4.2*

Kelurahan/Desa Kelurahan/Village	Minimarket/ Swalayan 1	Toko/Warung Kelontong	Restoran/ Rumah Makan
(1)	(2)	(3)	(4)
Cecar	0	0	4
Datar Serdang	0	0	1
Batu Urip	0	0	3
Tanjung Bindu	0	0	0
Babat Lama	0	0	0
Linggar Jaya	0	0	6
Marga Mulia	0	0	2
Kencana Sari	0	0	2
Purwa Raja	0	0	6
Cempaka Sakti	0	0	2
Sukoharjo	0	0	3
Kecamatan Kikim Timur	1	11	100

Lanjutan Tabel/*Continued Table 4.2*

Kelurahan/Desa Kelurahan/Village	Warung/Kedai Makanan	Hotel	Hostel/Motel/ Losmen/Wisma
(1)	(2)	(3)	(4)
Lubuk Nambulan	0	0	15
Gelumbang	0	0	8
Gunung Aji	0	0	15
Binjai	0	0	7
Sendawar	0	0	5
Gunung Kembang	0	0	12
Bunga Mas	0	0	42
Lubuk Layang Ilir	0	0	0
Lubuk Layang Ulu	0	0	0
Muara Danau	0	0	3
Paduraksa	0	0	37
Gunung Karto	0	0	12
Karang Endah	0	0	4
Petikal Baru	0	0	5
Tanda Raja	0	0	8
Petikal Lama	0	0	8
Muara Empayang	0	0	7
Lubuk Kuta	0	0	4
Seronggo	0	0	10
Gedung Agung	0	0	4
Lubuk Tampang	0	0	7

Lanjutan Tabel/*Continued Table 4.2*

Kelurahan/Desa Kelurahan/Village	Warung/Kedai Makanan	Hotel	Hostel/Motel/ Losmen/Wisma
(1)	(2)	(3)	(4)
Cecar	0	0	20
Datar Serdang	0	0	5
Batu Urip	0	0	10
Tanjung Bindu	0	0	5
Babat Lama	0	0	4
Linggar Jaya	0	0	14
Marga Mulia	0	0	15
Kencana Sari	0	0	7
Purwa Raja	0	0	12
Cempaka Sakti	0	0	7
Sukoharjo	0	0	9
Kecamatan Kikim Timur	0	0	321

Catatan/Note:

Sumber/Source: BPS, Pendataan Potensi Desa (Podes)/

BPS–Statistics Indonesia, Village Potential Data Collection

Tabel
Table 4.3**Banyaknya Sarana Lembaga Keuangan Yang Beroperasi Menurut Desa/Kelurahan dan Jenisnya di Kecamatan Kikim Timur Tahun 2019**

Kelurahan/Desa Kelurahan/Village	Bank Umum Pemerintah	Bank Umum Swasta	Bank Perkreditan Rakyat
(1)	(2)	(3)	(4)
Lubuk Nambulan	0	0	0
Gelumbang	0	0	0
Gunung Aji	0	0	0
Binjai	0	0	0
Sendawar	0	0	0
Gunung Kembang	0	0	0
Bunga Mas	3	0	0
Lubuk Layang Ilir	0	0	0
Lubuk Layang Ulu	0	0	0
Muara Danau	0	0	0
Paduraksa	0	0	0
Gunung Karto	0	0	0
Karang Endah	0	0	0
Petikal Baru	0	0	0
Tanda Raja	0	0	0
Petikal Lama	0	0	0
Muara Empayang	0	0	0
Lubuk Kuta	0	0	0
Seronggo	0	0	0
Gedung Agung	0	0	0
Lubuk Tampang	0	0	0

Lanjutan Tabel/*Continued Table* 4.3

Kelurahan/Desa Kelurahan/Village	Bank Umum Pemerintah	Bank Umum Swasta	Bank Perkreditan Rakyat
(1)	(2)	(3)	(4)
Cecar	0	0	0
Datar Serdang	0	0	0
Batu Urip	0	0	0
Tanjung Bindu	0	0	0
Babat Lama	0	0	0
Linggar Jaya	0	0	0
Marga Mulia	0	0	0
Kencana Sari	0	0	0
Purwa Raja	0	0	0
Cempaka Sakti	0	0	0
Sukoharjo	0	0	0
Kecamatan Kikim Timur	3	0	0

Catatan/Note:

Sumber/Source: BPS, Pendataan Potensi Desa (Podes)/

BPS–Statistics Indonesia, Village Potential Data Collection

Tabel 4.4
Table**Banyaknya Koperasi yang Masih Aktif Menurut Desa/
Kelurahan dan Jenis Koperasi di Kecamatan Kikim Timur
Tahun 2019**

Kelurahan/Desa Kelurahan/Village	KoperasiUnitdesa (KUD)	KoperasiIndustri Kecil dan KerajinanRakyat (Kopinkra)	Koperasi Simpan Pinjam (Kospin)	Koperasi Lainnya
(1)	(2)	(3)	(4)	(5)
LubukNambulan	0	0	0	0
Gelumbang	0	0	0	0
Gunung Aji	0	0	0	0
Binjai	0	0	0	0
Sendawar	0	0	0	0
GunungKembang	0	0	0	0
Bunga Mas	0	0	0	0
Lubuk Layang Ilir	0	0	0	0
LubukLayangUlu	0	0	0	0
Muara Danau	0	0	0	0
Paduraksa	0	0	0	0
Gunung Karto	0	0	0	0
Karang Endah	0	0	0	0
Petikal Baru	0	0	0	0
Tanda Raja	0	0	0	0
Petikal Lama	0	0	0	0
MuaraEmpayang	0	0	0	0
Lubuk Kuta	0	0	0	0
Seronggo	0	0	0	0
Gedung Agung	0	0	0	0
Lubuk Tampang	0	0	0	0

Lanjutan Tabel/*Continued Table 4.4*

Kelurahan/Desa Kelurahan/Village	KoperasiUnitdesa (KUD)	KoperasiIndustri Kecil dan KerajinanRakyat (Kopinkra)	Koperasi Simpan Pinjam (Kospin)	Koperasi Lainnya
(1)	(2)	(3)	(4)	(5)
Cecar	1	0	0	0
Datar Serdang	0	0	0	0
Batu Urip	0	0	0	0
Tanjung Bindu	0	0	0	0
Babat Lama	0	0	0	0
Linggar Jaya	0	0	0	0
Marga Mulia	0	0	0	0
Kencana Sari	1	0	0	0
Purwa Raja	0	0	0	0
Cempaka Sakti	1	0	0	0
Sukoharjo	1	0	0	0
KecamatanKikim Timur	4	0	0	0

Catatan/Note:

Sumber/Source: BPS, Pendataan Potensi Desa (Podes)/

BPS-Statistics Indonesia, Village Potential Data Collection

Tabel 4.5
Table**Banyaknya Embung Desa Menurut Desa/Kelurahan di Kecamatan Kikim Timur, 2018 dan 2019**

Kelurahan/Desa Kelurahan/Village	2018	2019
(1)	(2)	(3)
Lubuk Nambulan	...	0
Gelumbang	...	0
Gunung Aji	...	0
Binjai	...	0
Sendawar	...	0
Gunung Kembang	...	0
Bunga Mas	...	0
Lubuk Layang Ilir	...	0
Lubuk Layang Ulu	...	0
Muara Danau	...	0
Paduraksa	...	0
Gunung Karto	...	0
Karang Endah	...	0
Petikal Baru	...	0
Tanda Raja	...	0
Petikal Lama	...	0
Muara Empayang	...	0
Lubuk Kuta	...	0
Seronggo	...	0
Gedung Agung	...	0
Lubuk Tampang	...	0

Lanjutan Tabel/*Continued Table 4.5*

Kelurahan/Desa Kelurahan/Village	2018	2019
(1)	(2)	(3)
Cecar	...	0
Datar Serdang	...	0
Batu Urip	...	0
Tanjung Bindu	...	0
Babat Lama	...	0
Linggar Jaya	...	0
Marga Mulia	...	1
Kencana Sari	...	0
Purwa Raja	...	1
Cempaka Sakti	...	1
Sukoharjo	...	0
Kecamatan Kikim Timur	0	3

Catatan/Note:

Sumber/Source: BPS, Pendataan Potensi Desa (Podes)/

BPS–Statistics Indonesia, Village Potential Data Collection

Tabel
Table 4.6**Sarana Transportasi Antar Desa/Kelurahan Menurut Desa/
Kelurahan di Kecamatan Kikim Timur, Tahun 2019**

Kelurahan/Desa Kelurahan/Village	Jenis Transportasi	KeberadaanAngkutanUmum
(1)	(2)	(3)
Lubuk Nambulan	Darat	Ada, dengan trayek tetap
Gelumbang	Darat	Ada, dengan trayek tetap
Gunung Aji	Darat	Ada, dengan trayek tetap
Binjai	Darat	Ada, dengan trayek tetap
Sendawar	Darat	Ada, dengan trayek tetap
Gunung Kembang	Darat	Ada, dengan trayek tetap
Bunga Mas	Darat	Ada, dengan trayek tetap
Lubuk Layang Ilir	Darat	Ada, dengan trayek tetap
Lubuk Layang Ulu	Darat	Ada, dengan trayek tetap
Muara Danau	Darat	Ada, tanpa trayek tetap
Paduraksa	Darat	Ada, dengan trayek tetap
Gunung Karto	Darat	Ada, tanpa trayek tetap
Karang Endah	Darat	Ada, tanpa trayek tetap
Petikal Baru	Darat	Ada, dengan trayek tetap
Tanda Raja	Darat	Ada, tanpa trayek tetap
Petikal Lama	Darat	Ada, dengan trayek tetap
Muara Empayang	Darat	Ada, dengan trayek tetap
Lubuk Kuta	Darat	Tidak ada angkutan umum
Seronggo	Darat	Ada, dengan trayek tetap
Gedung Agung	Darat	Ada, dengan trayek tetap
Lubuk Tampang	Darat	Ada, dengan trayek tetap

Lanjutan Tabel/*Continued Table 4.6*

Kelurahan/Desa Kelurahan/Village	Jenis Transportasi	KeberadaanAngkutanUmum
(1)	(2)	(3)
Cecar	Darat	Ada, dengan trayek tetap
Datar Serdang	Darat	Ada, dengan trayek tetap
Batu Urip	Darat	Ada, tanpa trayek tetap
Tanjung Bindu	Darat	Ada, dengan trayek tetap
Babat Lama	Darat	Ada, tanpa trayek tetap
Linggar Jaya	Darat	Ada, dengan trayek tetap
Marga Mulia	Darat	Ada, dengan trayek tetap
Kencana Sari	Darat	Ada, dengan trayek tetap
Purwa Raja	Darat	Ada, dengan trayek tetap
Cempaka Sakti	Darat	Ada, dengan trayek tetap
Sukoharjo	Darat	Ada, dengan trayek tetap
Kecamatan Kikim Timur		

Catatan/Note:

Sumber/Source: BPS, Pendataan Potensi Desa (Podes)/

BPS–Statistics Indonesia, Village Potential Data Collection

Tabel 4.7 **Kondisi Jalan Darat Antar Desa/Kelurahan Menurut Desa/ Kelurahan di Kecamatan Kikim Timur, Tahun 2019**

Kelurahan/Desa Kelurahan/Village	Jenis Permukaan Jalan	Dapat Dilalui Kendaraan Bermotor Roda 4 atau Lebih
(1)	(2)	(3)
Lubuk Nambulan	Aspal/Beton	Sepanjang tahun
Gelumbang	Aspal/Beton	Sepanjang tahun
Gunung Aji	Aspal/Beton	Sepanjang tahun
Binjai	Aspal/Beton	Sepanjang tahun
Sendawar	Aspal/Beton	Sepanjang tahun
Gunung Kembang	Aspal/Beton	Sepanjang tahun
Bunga Mas	Aspal/Beton	Sepanjang tahun
Lubuk Layang Ilir	Aspal/Beton	Sepanjang tahun
Lubuk Layang Ulu	Aspal/Beton	Sepanjang tahun
Muara Danau	Aspal/Beton	Sepanjang tahun
Paduraksa	Aspal/Beton	Sepanjang tahun
Gunung Karto	Aspal/Beton	Sepanjang tahun
Karang Endah	Diperkeras (Kerikil, batu, dll.)	Sepanjang tahun
Petikal Baru	Aspal/Beton	Sepanjang tahun
Tanda Raja	Aspal/Beton	Sepanjang tahun
Petikal Lama	Aspal/Beton	Sepanjang tahun
Muara Empayang	Diperkeras (Kerikil, batu, dll.)	Sepanjang tahun
Lubuk Kuta	Diperkeras (Kerikil, batu, dll.)	Sepanjang tahun
Seronggo	Diperkeras (Kerikil, batu, dll.)	Sepanjang tahun
Gedung Agung	Aspal/Beton	Sepanjang tahun
Lubuk Tampang	Aspal/Beton	Sepanjang tahun

Lanjutan Tabel/*Continued Table 4.7*

Kelurahan/Desa Kelurahan/Village	Jenis Permukaan Jalan	Dapat Dilalui Kendaraan Bermotor Roda 4 atau Lebih
(1)	(2)	(3)
Cecar	Aspal/Beton	Sepanjang tahun
Datar Serdang	Aspal/Beton	Sepanjang tahun
Batu Urip	Diperkeras (Kerikil, batu, dll.)	Sepanjang tahun kecuali saat tertentu
Tanjung Bindu	Aspal/Beton	Sepanjang tahun
Babat Lama	Diperkeras (Kerikil, batu, dll.)	Sepanjang tahun
Linggar Jaya	Aspal/Beton	Sepanjang tahun
Marga Mulia	Aspal/Beton	Sepanjang tahun
Kencana Sari	Diperkeras (Kerikil, batu, dll.)	Sepanjang tahun
Purwa Raja	Diperkeras (Kerikil, batu, dll.)	Sepanjang tahun
Cempaka Sakti	Diperkeras (Kerikil, batu, dll.)	Sepanjang tahun
Sukoharjo	Diperkeras (Kerikil, batu, dll.)	Sepanjang tahun
Kecamatan Kikim Timur		

Catatan/Note:

Sumber/Source: BPS, Pendataan Potensi Desa (Podes)/

BPS–Statistics Indonesia, Village Potential Data Collection

Tabel 4.8
Table**Keberadaan Kantor Pos/Pos Pembantu/Rumah Pos dan Perusahaan/Agen Jasa Ekspedisi Swasta Menurut Desa/Kelurahan di Kecamatan Kikim Timur, Tahun 2019**

Kelurahan/Desa Kelurahan/Village	Kantor Pos/Pos Pembantu/ Rumah Pos	Perusahaan/AgenJasaEkspedisi Swasta
(1)	(2)	(3)
Lubuk Nambulan	Tidak Ada	Tidak Ada
Gelumbang	Tidak Ada	Tidak Ada
Gunung Aji	Tidak Ada	Tidak Ada
Binjai	Tidak Ada	Tidak Ada
Sendawar	Tidak Ada	Tidak Ada
Gunung Kembang	Tidak Ada	Tidak Ada
Bunga Mas	Beroperasi	Beroperasi
Lubuk Layang Ilir	Tidak Ada	Tidak Ada
Lubuk Layang Ulu	Tidak Ada	Tidak Ada
Muara Danau	Tidak Ada	Tidak Ada
Paduraksa	Tidak Ada	Tidak Ada
Gunung Karto	Tidak Ada	Tidak Ada
Karang Endah	Tidak Ada	Tidak beroperasi
Petikal Baru	Tidak Ada	Tidak Ada
Tanda Raja	Tidak Ada	Tidak Ada
Petikal Lama	Tidak Ada	Tidak Ada
Muara Empayang	Tidak Ada	Tidak Ada
Lubuk Kuta	Tidak Ada	Tidak Ada
Seronggo	Tidak Ada	Tidak Ada
Gedung Agung	Tidak Ada	Tidak Ada
Lubuk Tampang	Tidak Ada	Tidak Ada

Lanjutan Tabel/*Continued Table 4.8*

Kelurahan/Desa Kelurahan/Village	Jenis Permukaan Jalan	Dapat Dilalui Kendaraan Bermotor Roda 4 atau Lebih
(1)	(2)	(3)
Cecar	Tidak Ada	Tidak Ada
Datar Serdang	Tidak Ada	Tidak Ada
Batu Urip	Tidak Ada	Tidak Ada
Tanjung Bindu	Tidak Ada	Tidak Ada
Babat Lama	Tidak Ada	Tidak Ada
Lingar Jaya	Tidak Ada	Tidak Ada
Marga Mulia	Tidak Ada	Tidak Ada
Kencana Sari	Tidak Ada	Tidak Ada
Purwa Raja	Tidak Ada	Tidak Ada
Cempaka Sakti	Tidak Ada	Tidak Ada
Sukoharjo	Tidak Ada	Tidak Ada
Kecamatan Kikim Timur		

Catatan/Note:

Sumber/Source: BPS, Pendataan Potensi Desa (Podes)/

BPS—Statistics Indonesia, Village Potential Data Collection



Sensus
Penduduk
2020

DATA

MENCERDASKAN BANGSA

— *Enlighten The Nation* —



**BADAN PUSAT STATISTIK
KABUPATEN LAHAT
BPS-STATISTICS OF LAHAT REGENCY**

Jl. Bandar Jaya Lk. III Lahat
Telp. (0731)321416, Fax. (0731)321416
E-mail : bps1604@mailhost.bps.go.id

ISBN 978-602-637-600-8



9 786026 376008 >