

KECAMATAN KIKIM TIMUR DALAM ANGKA 2019



**BADAN PUSAT STATISTIK
KABUPATEN LAHAT**

KECAMATAN KIKIM TIMUR

DALAM ANGKA 2019



**BADAN PUSAT STATISTIK
KABUPATEN LAHAT**

KECAMATAN KIKIM TIMUR DALAM ANGKA 2019

No.Publikasi : 16040.1717
Katalog : 11020011604.112
ISBN : 978-602-6376-00-8
Ukuran Buku : 21 cm X 16 cm
Jumlah Halaman : 144+ XVI

Naskah :

Banda Pusat Statistik Kabupaten Lahat

Penyunting :

Badan Pusat Statistik Kabupaten Lahat

Gambar Kulit :

Badan Pusat Statistik Kabupaten Lahat

Diterbitkan oleh :

© Badan Pusat Statistik Kabupaten Lahat

Dicetak Oleh :

CV.Alief Media Grafika

**Dilarang mengumumkan,mendistribusikan,mengomunikasikan,
dan/atau menggandakan sebagian atau seluruh isi buku ini untuk
tujuan komersial tanpa izin tertulis dari
Badan Pusat Statistik**

PETA KECAMATAN KIKIM TIMUR TAHUN 2019



PETA DESA KECAMATAN KIKIM TIMUR TAHUN 2019



Sumber: BPS Kabupaten Lahat

KATA PENGANTAR

Dengan memanjatkan puji syukur ke hadirat Tuhan Yang Maha Esa, Badan Pusat Statistik Kabupaten Lahat telah dapat menyelesaikan publikasi “**Kecamatan Kikim Timur Dalam Angka Tahun 2019**” dengan harapan publikasi ini selalu terbit setiap tahun dengan maksud untuk memberikan gambaran secara komprehensif mengenai keadaan geografi, pemerintahan, sosial dan ekonomi.

Data statistik yang disajikan dalam bentuk tabel merupakan hasil pengumpulan (collecting) data sekunder dari berbagai instansi pemerintah khususnya pemerintahan desa se-Kecamatan Kikim Timur. Disamping menyajikan tabel, publikasi ini juga menganalisis secara sekilas data yang tersedia. Namun, karena terbatasnya data yang tersedia maka masih ada juga beberapa keterbatasan informasi yang disampaikan utamanya dalam ketepatan waktu.

Dengan terbitnya publikasi ini, diharapkan dapat memberikan informasi yang sebaik-baiknya kepada kalangan pengguna data sebagai bahan monitoring, evaluasi, dan penetapan kebijakan pembangunan maupun sebagai bahan dalam studi-studi selanjutnya.

Akhir kata, kami menyampaikan ucapan terima kasih yang sebesar-besarnya kepada semua pihak yang telah membantu terbitnya publikasi ini. Untuk penyempurnaan publikasi ini di kemudian hari, partisipasi aktif dari berbagai institusi sangatlah diharapkan.

Lahat, September 2019

KEPALA BADAN PUSAT STATISTIK
KABUPATEN LAHAT,



Ir. Hj. Chairanita K, M.Si

NIP: 19670128 199103 2 001

CAMAT KIKIM TIMUR SAMBUTAN

Puji syukur kita panjatkan kehadirat Allah Yang Maha Kuasa, atas berkah dan rahmat-Nya Publikasi “**Kecamatan Kikim Timur Dalam Angka Tahun 2019**” dapat diselesaikan dengan baik.

Kami menyambut gembira keberadaan publikasi “**Kecamatan Kikim Timur Dalam Angka Tahun 2019**”. Dalam publikasi ini telah dapat menghimpun berbagai informasi (data) dari desa se-Kecamatan Kikim Timur, sehingga dapat meningkatkan pelayanan kepada masyarakat dengan cermat, cepat, dan tepat.

Kepada semua pihak, Cabang Dinas/Instansi di Kecamatan Kikim Timur yang telah banyak membantu kelancaran penerbitan ini kami ucapkan terima kasih. Ucapan serupa kami sampaikan kepada Badan Pusat Statistik Kabupaten Lahat yang telah memberikan bimbingan teknis penyajian data. Kita semua berharap agar kerjasama yang baik ini dapat diteruskan pada tahun-tahun yang akan datang.

Semoga karya ini dapat bermanfaat bagi pihak-pihak yang membutuhkan.

Bungamas, September 2019

CAMAT
KIKIM TIMUR,

PEBRONI, S.E. M.M

NIP. 19640405 198603 1 014

KATA PENGANTAR

Dengan memanjatkan puji syukur ke hadirat Tuhan Yang Maha Esa, karena atas karunia-Nya publikasi” **Kecamatan Kikim Timur Angka Tahun 2019** “ ini dapat terselesaikan.

Publikasi ini bertujuan untuk menggambarkan kondisi dan sarana prasarana Kecamatan Kikim Timur, yang nantinya diharapkan dapat menjadi bahan acuan baik dalam evaluasi hasil pembangunan maupun sebagai pedoman untuk perencanaan pembangunan selanjutnya.

Terima kasih kami ucapkan kepada semua pihak yang telah membantu sehingga dapat terbitnya publikasi ini, dan kamipun sangat menyadari bahwa di dalam publikasi ini masih sangat banyak kekurangan, untuk itu kritik dan saran membangun kami harapkan demi penyempurnaan di masa yang akan datang.

Semoga Allah Yang Maha Kuasa, memberkahi kita semua.

Bungamas, September 2019

KSK Kikim Timur,

Joko Ari Pambagyo
NIP.198712032011011008

DAFTAR ISI

	Halaman
Katalog.....	i
Peta Wilayah Kecamatan Kikim Timur.....	ii
Kata Pengantar Kepala Badan Pusat Statistik Kabupaten Lahat.....	iii
Sambutan Camat Kikim Timur	iv
Kata Pengantar KSK Kikim Timur	v
Daftar Isi.....	vi
Daftar Tabel	vii
Daftar Gambar.....	xiv
BAB I Geografi dan Iklim.....	2
BAB II Pemerintahan.....	13
BAB III Penduduk.....	25
BAB IV Pendidikan.....	34
BAB V Kesehatan.....	69
BAB VI Pertanian.....	77
BAB VII Sosial.....	88
BAB VIII Ekonomi.....	112
BAB IX Transportasi dan Komunikasi.....	131
BAB X Perbandingan Kecamatan	141

DAFTAR TABEL

	Halaman
BAB I : Keadaan Geografis	
1.1 Luas Wilayah Menurut Desa di Kecamatan Kikim Timur (Km2), 2018.....	4
1.2 Batas Wilayah Administrasi di Kecamatan Kikim Timur, 2018.....	6
1.3 Tinggi Wilayah di Atas Permukaan Laut (DPL) Menurut Desa di Kecamatan Kikim Timur, 2018.....	7
1.4 Jarak Dari Desa Ke Ibukota Kecamatan dan Ibukota Kabupaten di Kecamatan Kikim Timur, 2018.....	9
1.5 Jumlah Hari Hujan dan Curah Hujan Setiap Bulan di Kecamatan Kikim Timur Tahun 2018.....	11
BAB II : Pemerintahan	
2.1 Status dan Klasifikasi Desa di Kecamatan Kikim Timur, 2018.....	15
2.2 Banyaknya Satuan Lingkungan Setempat di Kecamatan Kikim Timur Tahun 2018	17
2.3 Banyaknya Pegawai Negeri Sipil Menurut Jenis Jabatan dan Jenis Kelamin di Kantor Kecamatan Kikim Timur, 2018	19
2.4 Banyaknya Pegawai Negeri Sipil Menurut Tingkat Pendidikan Yang Ditamatkan dan Jenis Kelamin di Kantor Camat Kikim Timur, 2018 ..	20
2.5 Banyaknya Pegawai Negeri Sipil Menurut Golongan dan Jenis Kelamin di Kantor Camat Kikim Timur, 2018.....	21

2.6	Kelengkapan Aparat Pemerintahan Desa di Kecamatan Kikim Timur, 2018	22
-----	---	----

BAB III : Penduduk

3.1	Jumlah Penduduk dan Rasio Jenis Kelamin Pertengahan Tahun di Kecamatan Kikim Timur, 2018	28
3.2	Kepadatan Penduduk dan Persebaran Penduduk di Kecamatan Kikim Timur, 2018	30
3.3	Banyaknya Penduduk Menurut Kelompok Umur dan Jenis Kelamin di Kecamatan Kikim Timur, 2018	32

BAB IV : Pendidikan

4.1	Banyaknya Sekolah Menurut Tingkatan di Kecamatan Kikim Timur, 2018	37
4.2	Banyaknya Sekolah Menurut Tingkatan di Kecamatan Kikim Timur, 2018	38
4.3	Jumlah Sekolah, Guru dan Murid pada Sekolah Dasar (SD) Negeri di Kecamatan Kikim Timur, 2018	40
4.4	Jumlah Sekolah, Guru dan Murid pada Sekolah Dasar (SD) Swasta di Kecamatan Kikim Timur, 2018	42
4.5	Jumlah Sekolah, Guru dan Murid pada Sekolah Lanjutan Tingkat Pertama (SLTP) Negeri di Kecamatan Kikim Timur, 2018	44
	Jumlah Sekolah, Guru dan Murid pada Sekolah Lanjutan Tingkat	

4.6	Pertama (SLTP) Swasta di Kecamatan Kikim Timur, 2018.....	46
4.7	Jumlah Sekolah, Guru dan Murid pada Sekolah Menengah Umum (SMU/MA) Negeri di Kecamatan Kikim Timur 2018.....	48
4.8	Jumlah Sekolah, Guru dan Murid pada Sekolah Menengah Umum (SMU/ MA) Swasta di Kecamatan Kikim Timur, 2018.....	50
4.9	Jumlah Sekolah, Guru dan Murid pada Sekolah Menengah Kejuruan (SMK) Negeri di Kecamatan Kikim Timur, 2018.....	52
4.10	Jumlah Sekolah, Guru dan Murid pada Sekolah Menengah Kejuruan (SMK) Swasta di Kecamatan Kikim Timur, 2018.....	54
4.11	Jumlah Sekolah, Guru dan Murid pada Madrasah Ibtidaiyah (MI) Negeri di Kecamatan Kikim Timur, 2018.....	56
4.12	Jumlah Sekolah, Guru dan Murid pada Madrasah Ibtidaiyah (MI) Swasta di Kecamatan Kikim Timur, 2018.....	58
4.13	Jumlah Sekolah, Guru dan Murid pada Madrasah Tsanawiyah (MTS) Negeri di Kecamatan Kikim Timur, 2018.....	60
4.14	Jumlah Sekolah, Guru dan Murid pada Madrasah Tsanawiyah (MTS) Swasta di Kecamatan Kikim Timur, 2018.....	62
4.15	Jumlah Sekolah, Guru dan Murid pada Madrasah Aliyah (MA) Negeri di Kecamatan Kikim Timur, 2018.....	64
4.16	Jumlah Sekolah, Guru dan Murid pada Madrasah Aliyah (MA) Swasta di Kecamatan Kikim Timur 2018.....	66

BAB V : Kesehatan

5.1	Banyaknya Fasilitas Kesehatan Menurut Desa di Kecamatan Kikim Timur, 2018.....	70
5.2	Banyaknya Tenaga Kesehatan yang Tinggal di Desa per Desa di Kecamatan Kikim Timur, 2018.....	72

BAB VI : Pertanian

6.1	Luas Lahan Sawah Dirinci Menurut Jenis Pengairan di Kecamatan Kikim Timur (ha), 2015.....	80
6.2	Luas Bukan Lahan Sawah Menurut Jenis dan Penggunaan di Kecamatan Kikim Timur (ha), 2015.....	81
6.3	Luas Panen, Produksi dan Rata-rata Produksi Tanaman Pangan di Kecamatan Kikim Timur, 2015.....	82
6.4	Luas Tanaman, Produksi dan Rata-rata Produksi Tanaman Perkebunan di Kecamatan Kikim Timur, 2018.....	83
6.5	Luas Hutan Menurut Jenis Hutan di Kecamatan Kikim Timur (ha), 2015.....	84
6.6	Populasi Ternak Menurut Jenis Ternak di Kecamatan Kikim Timur (ekor), 2018.....	85
6.7	Populasi Unggas Menurut Jenis Unggas di Kecamatan Kikim Timur (ekor), 2018.....	86

BAB VII : PERDAGANGAN

7.1	Penduduk Menurut Agama yang Dianut di Kecamatan Kikim Timur, 2018	89
7.2	Banyaknya Tempat Peribadatan Menurut Desa di Kecamatan Kikim Timur, 2018.....	93
7.3	Banyaknya Penderita Cacat Menurut Jenisnya di Kecamatan Kikim Timur, 2018.....	95
7.4	Banyaknya Kejadian Bencana Alam Menurut Jenis Bencana di Kecamatan Kikim Timur, 2015.....	97
7.5	Banyaknya Kejadian Kejahatan Menurut Jenisnya di Kecamatan Kikim Timur 2015.....	99
7.6	Banyaknya Fasilitas Olahraga Menurut Desa di Kecamatan Kikim Timur, 2018.....	101
7.7	Banyaknya Karang Taruna Menurut Klasifikasinya di Kecamatan Kikim Timur, 2018.....	103
7.8	Banyaknya Perkumpulan Sosial Menurut Jenisnya di Kecamatan Kikim Timur, 2018.....	105
7.9	Keperluan Air Minum / Memasak Sebagian Besar Masyarakat di Kecamatan Kikim Timur, 2018.....	107
7.10	Tempat Buang Air Besar Sebagian Besar Rumah Tangga di Kecamatan Kikim Timur, 2018.....	109

BAB VIII : Ekonomi

8.1	Banyaknya Sarana Perdagangan Menurut Jenisnya di Kecamatan Kikim Timur, 2018.....	116
8.2	Banyaknya Pasar Menurut Jenisnya di Kecamatan Kikim Timur, 2018.....	117
8.3	Banyaknya Sarana Perekonomian Jenisnya di Kecamatan Kikim Timur, 2018.....	119
8.4	Jumlah Koperasi Menurut Jenis Koperasi di Kecamatan Kikim Timur, 2018.....	120
8.5	Jumlah Industri Menurut Jenisnya di Kecamatan Kikim Timur, 2018	124
8.6	Keberadaan Bahan Galian Golongan C Menurut Jenisnya di Kecamatan Kikim Tengah, 2018.....	126
8.7	Desa Yang Telah Terjangkau Listrik dan Jumlah Pelanggan di Kecamatan Kikim Timur, 2018.....	128

BAB IX : Transportasi dan Komunikasi

9.1	Jenis Permukaan Jalan Terluas menurut Desa di Kecamatan Kikim Timur, 2018	134
9.2	Banyaknya Fasilitas Pos dan Telekomunikasi di Kecamatan Kikim Timur, 2018.....	136
9.3	Keberadaan Sinyal Telepon Genggam menurut Desa di Kecamatan Kikim Timur, 2018	138

BAB X : Perbandingan Antar Kecamatan

10.1 Luas Wilayah Menurut Kecamatan di Kabupaten Lahat, 2018 143

10.2 Jumlah Penduduk Pertengahan Tahun dan Sex Rasio Menurut Kecamatan dan Jenis Kelamin di Kabupaten Lahat, 2018..... 144

<https://lahatkab.bps.go.id>

DAFTAR GAMBAR

	Halaman
1.1 Luas Wilayah Menurut Desa di Kecamatan Kikim Timur, 2018	3
2.1 Banyaknya Satuan Lingkungan Setempat di Kecamatan Kikim Timur, 2018.....	14
3.1 Piramida Penduduk Kecamatan Kikim Timur, 2018	27
4.1 Banyaknya Sekolah Menurut Tingkatan di Kecamatan Kikim Timur, 2018.....	36
6.1 Luas Lahan Sawah dan Bukan Sawah di Kecamatan Kikim Timur, 2018.....	79
8.1 Banyaknya Sarana Perdagangan Menurut Jenisnya di Kecamatan Kikim Timur, 2018 (unit)	114
8.2 Jumlah Unit Usaha Menurut Jenisnya di Kecamatan Kikim Timur, 2018	115
10.1 Luas Wilayah Menurut Kecamatan di Kabupaten Lahat, 2018	142



2019

BAB I KEADAAN GEOGRAFI

<https://lahatkab.bps.go.id>



KECAMATAN DALAM ANGKA KIKIM TIMUR

1.1 Keadaan Geografi

Kecamatan Kikim Timur dengan Ibu Kota Kecamatan adalah Desa Bunga Mas mempunyai wilayah seluas 564,45 kilometer persegi dengan batasan wilayah sebagai berikut :

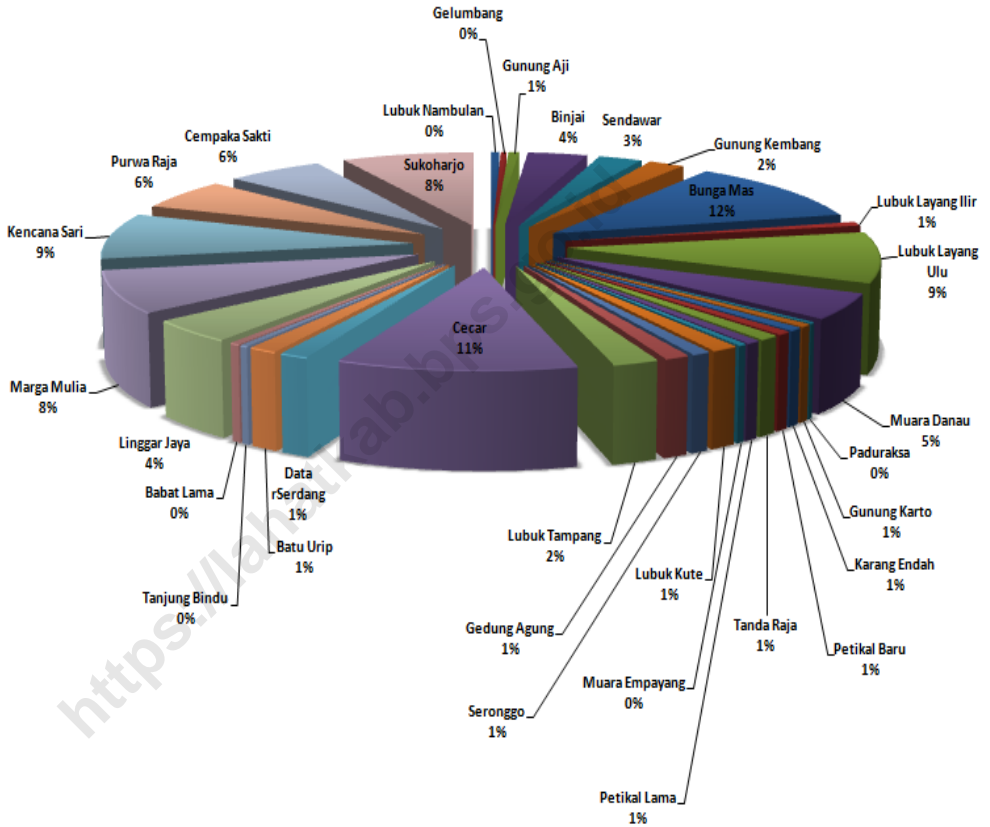
- Sebelah Utara : Kabupaten Musi Rawas
- Sebelah Selatan : Kecamatan Pseksu
- Sebelah Timur : Kecamatan Gumay Talang
- Sebelah Barat : Kecamatan Kikim Barat, Kikim Tengah dan Kikim Selatan

Kecamatan Kikim Timur merupakan satu dari 24 kecamatan yang terdapat di Kabupaten Lahat Provinsi Sumatera Selatan. Kecamatan Kikim Timur beribukota di Desa Bungmas sebagai pusat pemerintahan tingkat kecamatan.

Luas wilayah Kecamatan Kikim Timur adalah 564,45 Km² dimana Desa Bungamas merupakan desa yang terluas di Kecamatan Kikim Timur dengan luas wilayah 65,65 Km².

Kecamatan Kikim Timur terdiri dari 32 desa yang semua statusnya defenitif. Geografi Kecamatan Kikim Timur sedikit berbukit ($\pm 20\%$) dan sisanya merupakan daerah bergelombang ($\pm 80\%$). Ketinggian dari permukaan laut ± 86 m. Daerah ini tidak terdapat gunung yang tinggi atau tebing / bukit barisan yang terjal.

Gambar 1.1
Luas Wilayah Menurut Desa
di Kecamatan Kikm Timur (Km²), 2018



Tabel 1.1 Luas Wilayah Menurut Desa di Kecamatan Kikim Timur (Km²), 2018

No	Desa	Luas (Km ²)	Persentase
(1)	(2)	(3)	(4)
1	Lubuk Nambulan	2,69	0,477
2	Gelumbang	1,88	0,333
3	Gunung Aji	3,5	0,620
4	Binjai	19,91	3,527
5	Sendawar	14,53	2,574
6	Gunung Kembang	11,84	2,098
7	Bunga Mas	65,65	11,631
8	Lubuk Layang Ilir	4,31	0,764
9	Lubuk Layang Ulu	53,28	9,439
10	Muara Danau	26,91	4,767
11	Paduraksa	1,61	0,285
12	Gunung Karto	3,23	0,572
13	Karang Endah	3,77	0,668
14	Petikal Baru	3,77	0,668
15	Tanda Raja	5,38	0,953
16	Petikal Lama	3,77	0,668
17	Muara Empayang	2,15	0,381
18	Lubuk Kute	7	1,240
19	Seronggo	4,84	0,857
20	Gedung Agung	6,46	1,144
21	Lubuk Tampang	11,84	2,098
22	Cecar	61,35	10,869
23	Datar Serdang	7,53	1,334

Lanjutan Tabel 1.1

No	Desa	Luas (Km ²)	Persentase
(1)	(2)	(3)	(4)
24	Batu Urip	7,53	1,334
25	Tanjung Bindu	2,15	0,381
26	Babat Lama	2,69	0,477
27	Linggar Jaya	23,68	4,195
28	Marga Mulia	44,13	7,818
29	Kencana Sari	48,43	8,580
30	Purwa Raja	32,23	5,710
31	Cempaka Sakti	32,29	5,721
32	Sukoharjo	44,13	7,818
Total		564,45	100

Sumber : Badan Pusat Statistik Kabupaten Lahat 2019

Tabel 1.2 Batas Wilayah Administrasi di Kecamatan Kikim Timur, 2018

Arah	Perbatasan
(1)	(2)
Utara	Kabupaten Musi Rawas
Selatan	Kecamatan Pseksu
Timur	Kecamatan Gumay Talang
Barat	Kec. Kikim Barat , Kikim Tengah dan Kikim Selatan

Sumber : Badan Pusat Statistik Kabupaten Lahat 2019

Tabel 1.3 Tinggi Wilayah di Atas Permukaan Laut (DPL) Menurut Desa di Kecamatan Kikim Timur, 2018

No	Desa	Tinggi DPL (m)
(1)	(2)	(3)
1	Lubuk Nambulan	80
2	Gelumbang	80
3	Gunung Aji	85
4	Binjai	90
5	Sendawar	95
6	Gunung Kembang	85
7	Bunga Mas	90
8	Lubuk Layang Ilir	90
9	Lubuk Layang Ulu	90
10	Muara Danau	82
11	Paduraksa	81
12	Gunung Karto	80
13	Karang Endah	81
14	Petikal Baru	82
15	Tanda Raja	82
16	Petikal Lama	85
17	Muara Empayang	82
18	Lubuk Kute	95
19	Seronggo	82
20	Gedung Agung	85
21	Lubuk Tampang	85
22	Cecar	86
23	Data rSerdang	86

Lanjutan Tabel 1.3

No	Desa	Tinggi DPL (m)
(1)	(2)	(3)
24	Batu Urip	84
25	Tanjung Bindu	85
26	Babat Lama	86
27	Lingar Jaya	85
28	Marga Mulia	86
29	Kencana Sari	86
30	Purwa Raja	86
31	Cempaka Sakti	87
32	Sukoharjo	86

Sumber : Badan Pusat Statistik Kabupaten Lahat 2019

Tabel 1.4 Jarak Dari Desa Ke Ibukota Kecamatan dan Ibukota Kabupaten di Kecamatan Kikim Timur, 2018

No	Desa	Ibukota Kecamatan (km)	Ibukota Kabupaten (km)
(1)	(2)	(3)	(4)
1	Lubuk Nambulan	17	43
2	Gelumbang	16,5	42,5
3	Gunung Aji	14	40
4	Binjai	4	30
5	Sendawar	7	33
6	Gunung Kembang	3	29
7	Bunga Mas	0,5	26,5
8	Lubuk Layang Ilir	2	28
9	Lubuk Layang Ulu	3	29
10	Muara Danau	1	27
11	Paduraksa	9	35
12	Gunung Karto	12	38
13	Karang Endah	9,5	35,5
14	Petikal Baru	4	30
15	Tanda Raja	1,5	27,5
16	Petikal Lama	3,5	29,5
17	Muara Empayang	14,5	40,5
18	Lubuk Kute	15,5	41,5
19	Seronggo	16,5	42,5
20	Gedung Agung	4,5	30,5
21	Lubuk Tampang	5	31
22	Cecar	10,5	36,5

Lanjutan Tabel 1.4

No	Desa	Ibukota Kecamatan (km)	Ibukota Kabupaten (km)
(1)	(2)	(3)	(4)
23	Datar Serdang	15	41
24	Batu Urip	31	57
25	Tanjung Bindu	19	45
26	Babat Lama	22	48
27	Linggar Jaya	18	44
28	Marga Mulia	28,5	54,5
29	Kencana Sari	22	48
30	Purwa Raja	27	53
31	Cempaka Sakti	17,5	43,5
32	Sukoharjo	18	44

Sumber : Badan Pusat Statistik Kabupaten Lahat 2019

Tabel 1.5
Jumlah Hari Hujan dan Curah Hujan
Setiap Bulan di Kecamatan Kikim
Timur Tahun 2018

Bulan	Jumlah Hari (Hari)	Curah Hujan (mm)
(1)	(2)	(3)
Januari	12	142
Februari	17	408
Maret	20	454
April	10	173
Mei	10	224
Juni	11	149
Juli	1	5
Agustus	8	131
September	3	69
Oktober	12	135
November	16	368
Desember	15	305
Total		

Sumber : Badan Pusat Statistik Kabupaten Lahat 2019



2019

BAB II PEMERINTAHAN

<https://lahatkab.bps.go.id>

KECAMATAN DALAM ANGKA KIKIM TIMUR

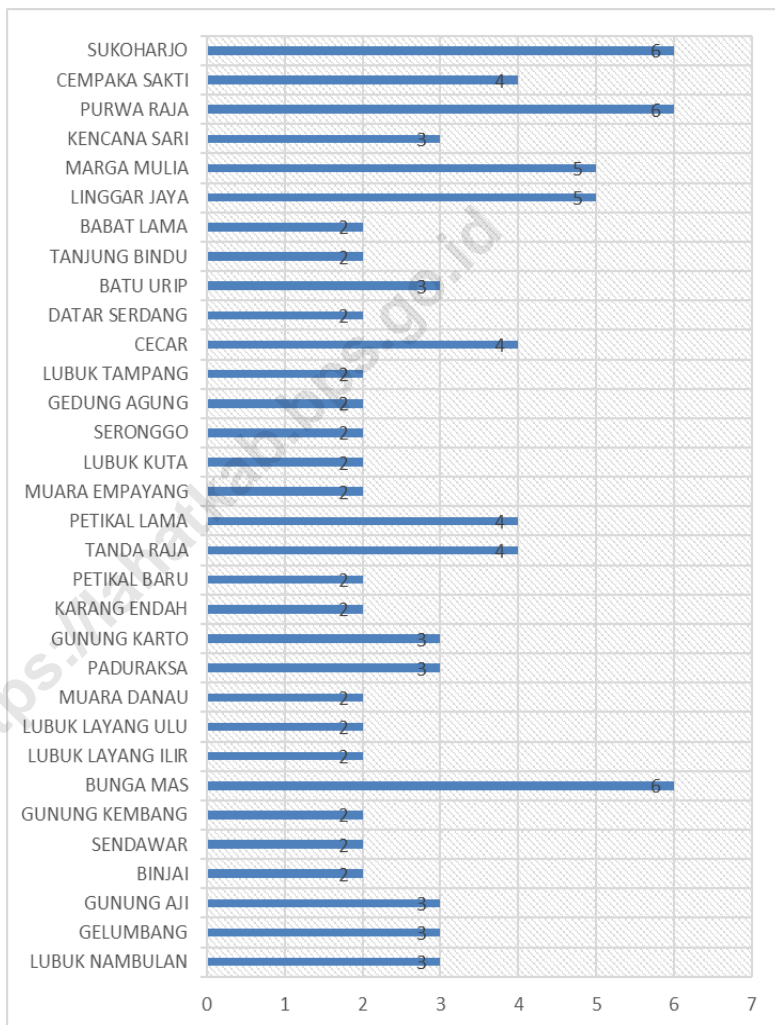
2.1 Wilayah Administrasi

Secara administrasi Kecamatan Kikim Timur pada tahun 2019 terdiri dari 32 desa semuanya berstatus definitif dengan satuan lingkungan setempat terkecil yaitu dusun/RT dengan jumlah sebanyak 97 dusun/RT. Adapun Desa yang mempunyai jumlah dusun paling banyak adalah desa Purwaraja, Sukoharjo dan desa Bunga Mas yaitu sebanyak 6 (enam) dusun, secara rinci dapat dilihat pada tabel 2.2.

2.2 Keadaan Pegawai Negeri Sipil

Jumlah Pegawai Negeri Sipil (PNS) di Kantor Camat Kikim Timur sebanyak 36 orang, terdiri dari 27 orang laki-laki dan 9 orang perempuan. Dilihat dari tingkat pendidikan yang ditamatkan hanya 22,2 persen (8 orang) pegawai yang memiliki pendidikan sarjana, mayoritas pegawai masih berpendidikan SMA yaitu sebanyak 50 persen atau 18 orang. Selanjutnya jika dilihat dari golongannya, PNS terbanyak pada golongan II yaitu sebanyak 21 orang atau sekitar 58,3 persen.

Gambar 2.1
Banyaknya Satuan Lingkungan Setempat di Kecamatan
Kikim Timur, 2018



Tabel 2.1 Status dan Klasifikasi Desa di Kecamatan Kikim Timur, 2018

No	Desa	Status	Klasifikasi
(1)	(2)	(3)	(4)
1	Lubuk Nambulan	Desa	Definitif
2	Gelumbang	Desa	Definitif
3	Gunung Aji	Desa	Definitif
4	Binjai	Desa	Definitif
5	Sendawar	Desa	Definitif
6	Gunung Kembang	Desa	Definitif
7	Bunga Mas	Desa	Definitif
8	Lubuk Layang Ilir	Desa	Definitif
9	Lubuk Layang Ulu	Desa	Definitif
10	Muara Danau	Desa	Definitif
11	Paduraksa	Desa	Definitif
12	Gunung Karto	Desa	Definitif
13	Karang Endah	Desa	Definitif
14	Petikal Baru	Desa	Definitif
15	Tanda Raja	Desa	Definitif
16	Petikal Lama	Desa	Definitif
17	Muara Empayang	Desa	Definitif
18	Lubuk Kuta	Desa	Definitif
19	Seronggo	Desa	Definitif
20	Gedung Agung	Desa	Definitif
21	Lubuk Tampang	Desa	Definitif
22	Cecar	Desa	Definitif
23	Datar Serdang	Desa	Definitif
24	Batu Urip	Desa	Definitif

Lanjutan Tabel 2.1

No	Desa	Status	Klasifikasi
(1)	(2)	(3)	(4)
25	Tanjung Bindu	Desa	Definitif
26	Babat Lama	Desa	Definitif
27	Linggar Jaya	Desa	Definitif
28	Marga Mulia	Desa	Definitif
29	Kencana Sari	Desa	Definitif
30	Purwa Raja	Desa	Definitif
31	Cempaka Sakti	Desa	Definitif
32	Sukoharjo	Desa	Definitif

Sumber : Kantor Kecamatan Kikim Timur

Tabel 2.2 Banyaknya Satuan Lingkungan Setempat di Kecamatan Kikim Timur, 2018

No	Desa/Kelurahan	Dusun	RT	RW
(1)	(2)	(3)	(4)	(5)
1	Lubuk Nambulan	3	-	-
2	Gelumbang	3	-	-
3	Gunung Aji	3	-	-
4	Binjai	2	-	-
5	Sendawar	2	-	-
6	Gunung Kembang	2	-	-
7	Bunga Mas	6	-	-
8	Lubuk Layang Ilir	2	-	-
9	Lubuk Layang Ulu	2	-	-
10	Muara Danau	2	-	-
11	Paduraksa	3	-	-
12	Gunung Karto	3	-	-
13	Karang Endah	2	-	-
14	Petikal Baru	2	-	-
15	Tanda Raja	4	-	-
16	Petikal Lama	4	-	-
17	Muara Empayang	2	-	-
18	Lubuk Kuta	2	-	-
19	Seronggo	2	-	-
20	Gedung Agung	2	-	-
21	Lubuk Tampang	2	-	-
22	Cecar	4	-	-
23	Datar Serdang	2	-	-
24	Batu Urip	3	-	-

Lanjutan Tabel 2.2

No	Desa/Kelurahan	Dusun	RT	RW
(1)	(2)	(3)	(4)	(5)
25	Tanjung Bindu	2	-	-
26	Babat Lama	2	-	-
27	Linggar Jaya	5	-	-
28	Marga Mulia	5	18	-
29	Kencana Sari	3	10	-
30	Purwa Raja	6	13	-
31	Cempaka Sakti	4	12	-
32	Sukoharjo	6	16	-
Jumlah 2018		97	69	-

Sumber : Badan Pusat Statistik Kabupaten Lahat 2019

Tabel 2.3
Banyaknya Pegawai Negeri Sipil Menurut Jenis Jabatan dan Jenis Kelamin di Kantor Camat Kikim Timur, 2018

Jenis Jabatan	Jenis Kelamin		Jumlah
	Laki-laki	Perempuan	
(1)	(2)	(3)	(4)
Eselon III.a	1	-	1
Eselon III.b	1	-	1
Eselon IV.a	4	1	5
Eselon IV.b	1	1	2
Jumlah	7	2	9

Sumber : Kantor Camat Kikim Timur

Tabel 2.4
Banyaknya Pegawai Negeri Sipil Menurut Tingkat Pendidikan yang Ditamatkan dan Jenis Kelamin di Kantor Camat Kikim Timur, 2018

Tingkat Pendidikan yang Ditamatkan	Jenis Kelamin		Jumlah
	Laki-laki	Perempuan	
(1)	(2)	(3)	(4)
SD	2	2	4
SMP	4	2	6
SMA	16	2	18
Diploma	-	-	-
S1	4	2	6
S2	1	1	2
S3	-	-	-
Jumlah	27	9	36

Sumber : Kantor Camat Kikim Timur

Tabel
2.5

Banyaknya Pegawai Negeri Sipil
Menurut Golongan dan Jenis Kelamin
di Kantor Camat Kikim Timur, 2018

Golongan	Jenis Kelamin		Jumlah
	Laki-laki	Perempuan	
(1)	(2)	(3)	(4)
Golongan I	2	2	4
Golongan II	17	4	21
Golongan III	7	2	9
Golongan IV	1	1	2
Jumlah	27	9	36

Sumber : Kantor Camat Kikim Timur

Tabel 2.6 Kelengkapan Aparat Pemerintahan Desa di Kecamatan Kikim Timur, 2018

NO	Desa	Kepala Desa	Sekretaris Desa	Ketua BPD	Ketua LPMD
(1)	(2)	(3)	(4)	(5)	(6)
1	Lubuk Nambulan	√	√	√	√
2	Gelumbang	√	√	√	√
3	Gunung Aji	√	√	√	√
4	Binjai	√	√	√	√
5	Sendawar	√	√	√	√
6	Gunung Kembang	√	√	√	√
7	Bunga Mas	√	√	√	√
8	Lubuk Layang Ilir	√	√	√	√
9	Lubuk Layang Ulu	√	√	√	√
10	Muara Danau	√	√	√	√
11	Paduraksa	√	√	√	√
12	Gunung Karto	√	√	√	√
13	Karang Endah	√	√	√	√
14	Petikal Baru	√	√	√	√
15	Tanda Raja	√	√	√	√
16	Petikal Lama	√	√	√	√
17	Muara Empayang	√	√	√	√
18	Lubuk Kuta	√	√	√	√
19	Seronggo	√	√	√	√
20	Gedung Agung	√	√	√	√
21	Lubuk Tampang	√	√	√	√
22	Cecar	√	√	√	√
23	Datar Serdang	√	√	√	√

Lanjutan Tabel 2.5

NO	Desa	Kepala Desa	Sekretaris Desa	Ketua BPD	Ketua LPMD
(1)	(2)	(3)	(4)	(5)	(6)
24	Batu Urip	√	√	√	√
25	Tanjung Bindu	√	√	√	√
26	Babat Lama	√	√	√	√
27	Linggar Jaya	√	√	√	√
28	Marga Mulia	√	√	√	√
29	Kencana Sari	√	√	√	√
30	Purwa Raja	√	√	√	√
31	Cempaka Sakti	√	√	√	√
32	Sukoharjo	√	√	√	√

Sumber : Kantor Camat Kikim Timur

2019

BAB III KEPENDUDUKAN

<https://lahatkab.bps.go.id>

KECAMATAN DALAM ANGKA KIKIM TIMUR

3.1 Penduduk

Penduduk adalah orang yang secara hukum berhak tinggal di suatu daerah, atau dengan kata lain orang yang mempunyai surat resmi untuk tinggal di tempat tersebut. Penduduk di Kecamatan Kikim Timur mengalami fluktuasi tiap tahunnya. Jumlah penduduk Kecamatan Kikim Timur pada tahun 2018 berjumlah 28,519, terdiri dari 14,429 laki-laki dan 14,090 perempuan. Dengan jumlah penduduk terbanyak di desa Bungamas berjumlah 2,812 jiwa dan Jumlah penduduk paling sedikit berada di Desa Babat Lama dengan total jumlah penduduk berjumlah 241 jiwa.

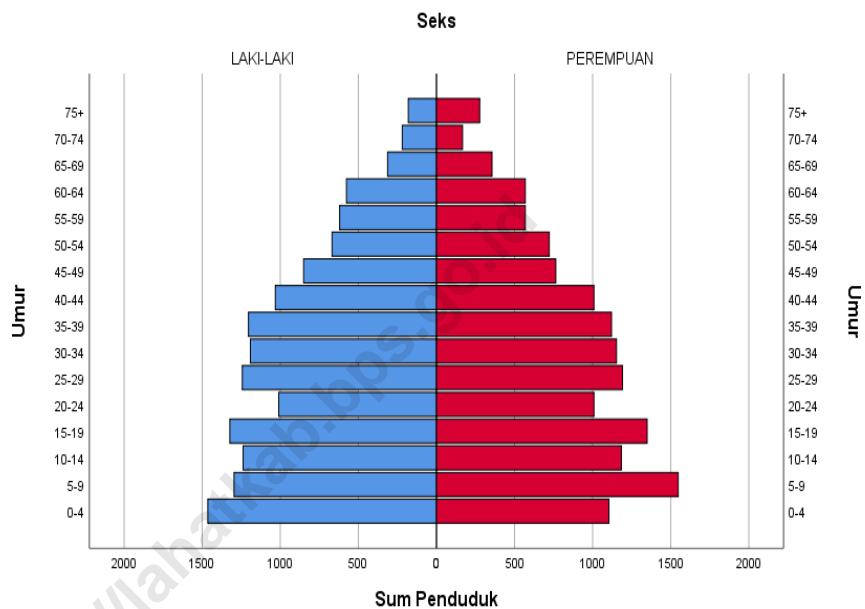
Penduduk Kecamatan Kikim Timur pada tahun 2018 meningkat sebanyak 1,02 persen jika dibandingkan dengan tahun sebelumnya (jumlah penduduk tahun 2017 adalah sebanyak 28.230 jiwa). Kepadatan penduduk pada tahun 2018 di Kecamatan Kikim Timur adalah sebesar 50,53 orang per km² yang berarti pada Kecamatan Kikim Timur terdapat 50 sampai 51 penduduk dalam radius 1 km².

Rasio jenis kelamin adalah perbandingan penduduk laki-laki dan penduduk perempuan. Jika nilai rasio diatas 100 berarti jumlah penduduk laki-laki lebih banyak dari penduduk

perempuan, jika nilai rasio dibawah 100 berarti jumlah penduduk perempuan lebih banyak dari jumlah penduduk laki-laki. Pada tahun 2018 rasio jenis kelamin di Kecamatan Kikim Timur adalah sebesar 102.41 ini berarti terdapat sebanyak 102 sampai 103 penduduk laki-laki dibandingkan dengan 100 penduduk perempuan.

Dari gambar pramida penduduk menunjukkan bahwa penduduk Kecamatan Kikim Timur terkonsentrasi pada umur muda yakni kelompok umur 5-9 tahun.

Gambar 3.1 Piramida Penduduk Tahun 2018



Penduduk

Tabel 3.1 Jumlah Penduduk dan Rasio Jenis Kelamin Pertengahan Tahun di Kecamatan Kikim Timur, 2018

No	Desa	Penduduk (orang)			Rasio Jenis Kelamin
		Laki-laki	Perempuan	Jumlah	
(1)	(2)	(3)	(4)	(5)	(6)
1	Lubuk Nambulan	554	575	1,129	96.35
2	Gelumbang	299	297	596	100.67
3	Gunung Aji	466	439	905	106.15
4	Binjai	191	208	399	91.83
5	Sendawar	183	162	345	112.96
6	Gunung Kembang	472	467	939	101.07
7	Bunga Mas	1,406	1,406	2,812	100.00
8	Lubuk Layang Ilir	249	257	506	96.89
9	Lubuk Layang Ulu	294	294	588	100.00
10	Muara Danau	224	243	467	92.18
11	Paduraksa	457	478	935	95.61
12	Gunung Karto	534	497	1,031	107.44
13	Karang Endah	254	252	506	100.79
14	Petikal Baru	228	207	435	110.14
15	Tanda Raja	484	508	992	95.28
16	Petikal Lama	497	476	973	104.41
17	Muara Empayang	156	171	327	91.23
18	Lubuk Kuta	234	214	448	109.35
19	Seronggo	444	451	895	98.45
20	Gedung Agung	165	170	335	97.06
21	Lubuk Tampang	312	294	606	106.12
22	Cecar	859	859	1,718	100.00
23	Datar Serdang	222	212	434	104.72

Lanjutan Tabel 3.1

No	Desa	Penduduk (orang)			Rasio Jenis Kelamin
		Laki-laki	Perempuan	Jumlah	
(1)	(2)	(3)	(4)	(5)	(6)
24	Batu Urip	263	256	519	102.73
25	Tanjung Bindu	205	222	427	92.34
26	Babat Lama	131	110	241	119.09
27	Linggar Jaya	649	622	1,271	104.34
28	Marga Mulia	1,019	971	1,990	104.94
29	Kencana Sari	522	482	1,004	108.30
30	Purwa Raja	965	915	1,880	105.46
31	Cempaka Sakti	741	681	1,422	108.81
32	Sukoharjo	750	694	1,444	108.07
Jumlah 2018		14.304	14,429	28,519	102.41

Sumber : Badan Pusat Statistik Kabupaten Lahat, 2019

Tabel 3.2 Kepadatan Penduduk dan Persebaran Penduduk di Kecamatan Kikim Timur, 2018

No	Desa	Luas (km ²)	Jumlah Penduduk	Kepadatan Penduduk
(1)	(2)	(3)	(5)	(5)
1	Lubuk Nambulan	2,69	1,129	419.70
2	Gelumbang	1,88	596	317.02
3	Gunung Aji	3,5	905	258.57
4	Binjai	19,91	399	20.04
5	Sendawar	14,53	345	23.74
6	Gunung Kembang	11,84	939	79.31
7	Bunga Mas	65,65	2,812	42.83
8	Lubuk Layang Ilir	4,31	506	117.40
9	Lubuk Layang Ulu	53,28	588	11.04
10	Muara Danau	26,91	467	17.35
11	Paduraksa	1,61	935	580.75
12	Gunung Karto	3,23	1,031	319.20
13	Karang Endah	3,77	506	134.22
14	Petikal Baru	3,77	435	115.38
15	Tanda Raja	5,38	992	184.39
16	Petikal Lama	3,77	973	258.09
17	Muara Empayang	2,15	327	152.09
18	Lubuk Kuta	7	448	64.00
19	Seronggo	4,84	895	184.92
20	Gedung Agung	6,46	335	51.86
21	Lubuk Tampang	11,84	606	51.18
22	Cecar	61,35	1,718	28.00

23	Datar Serdang	7,53	434	57.64
Lanjutan Tabel 3.2				
No	Desa	Luas (km ²)	Jumlah Penduduk	Kepadatan Penduduk
(1)	(2)	(3)	(5)	(5)
24	Batu Urip	7,53	519	68,26
25	Tanjung Bindu	2,15	427	197,21
26	Babat Lama	2,69	241	88,85
27	Linggar Jaya	23,68	1,271	53,17
28	Marga Mulia	44,13	1,990	44,64
29	Kencana Sari	48,43	1,004	20,52
30	Purwa Raja	32,23	1,880	57,74
31	Cempaka Sakti	32,29	1,422	43,60
32	Sukoharjo	44,13	1,444	32,29
Jumlah 2018		564,45	28.230	28,519

Sumber : Badan Pusat Statistik Kabupaten Lahat, 2019

Tabel 3.3 Banyaknya Penduduk Menurut Kelompok Umur dan Jenis Kelamin di Kecamatan Kikim Timur, 2018

Kelompok Umur	Penduduk Pertengahan Tahun (orang)		
	Laki-laki	Perempuan	Jumlah
(1)	(2)	(3)	(4)
0 – 4	1464	1104	2.696
5 – 9	1296	1548	2.912
10 – 14	1238	1184	2.749
15 – 19	1323	1349	2.340
20 – 24	1010	1008	2.024
25 – 29	1243	1191	2.332
30 – 34	1191	1153	2.496
35 – 39	1204	1121	2.213
40 – 44	1032	1008	1.967
45 – 49	851	764	1.577
50 – 54	669	722	1.371
55 – 59	620	569	1.136
60 – 64	576	569	967
65 – 69	313	356	685
70 – 74	219	167	369
75+	180	277	396
Jumlah 2018	14,429	14,090	28,519

Sumber : Badan Pusat Statistik Kabupaten Lahat



2019

BAB IV PENDIDIKAN

<https://lahatkab.bps.go.id>

KECAMATAN DALAM ANGKA KIKIM TIMUR

4.1 Pendidikan

Pendidikan merupakan salah satu aspek penting dalam kehidupan masyarakat yang berperan dalam meningkatkan kualitas hidup. Sumber Daya Manusia (SDM) merupakan salah satu faktor penting dalam menentukan kemajuan suatu daerah. Peningkatan SDM yang baik tentu tidak lepas dari kualitas pendidikan yang tersedia. Dalam rangka mencerdaskan kehidupan bangsa yang sebagaimana termaktub dalam Pembukaan Undang-Undang Dasar 1945, maka di butuhkan sarana dan prasarana pendidikan yang memadai, terlebih-lebih dalam rangka mensukseskan program wajib belajar pendidikan dasar 9 (sembilan) tahun.

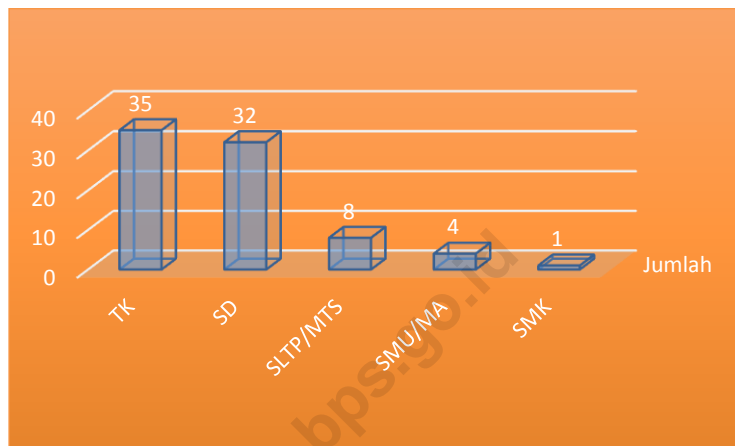
Sampai dengan tahun 2018 jumlah sekolah seluruh tingkatan di Kecamatan Kikim Timur sebanyak 79 buah, dimana pada tingkat pendidikan TK dan PAUD berjumlah 35 buah .Sedangkan di tingkat SD sederajat di Kecamatan Kikim Timur berjumlah 32 buah, yang terdiri dari 27 SDN dan 5 (lima) SD Swasta.

Untuk tingkat pendidikan SLTP sederajat, jumlah sarana yang tersedia 8 (delapan) buah sekolah dimana 5 (lima) SMPN dan 3 (tiga) SMP Swasta. Sementara itu pada

tingkat pendidikan SMU tersedia 4 (empat) buah dengan status negeri yang terletak di Desa Muara Danau, Linggar Jaya, Marga Mulya dan Sukoharjo.

<https://lahatkab.bps.go.id>

Gambar 4.1 Banyaknya Sekolah Menurut Tingkatan di Kecamatan Kikim Timur, 2018 (unit)



Tabel 4.1 Banyaknya Sekolah Menurut Tingkatan di Kecamatan Kikim Timur, 2018

Pendidikan	Jumlah
(1)	(2)
TK	35
SD	32
SLTP/MTS	8
SMU/MA	4
SMK	1
Jumlah	79

Sumber : UPTD Kecamatan Kikim Timur

Tabel 4.2 Banyaknya Sekolah Menurut Tingkatan di Kecamatan Kikim Timur, 2018

	Desa	TK	SD/MI	SLTP/MTS	SMU/MA	SMK
	(1)	(2)	(3)	(4)	(5)	(6)
01.	Lubuk Nambulan	1	1	-	-	-
02.	Gelumbang	1	1	-	-	-
03.	Gunung Aji	1	1	-	-	-
04.	Binjai	1	-	-	-	-
05.	Sendawar	1	1	-	-	-
06.	Gunung Kembang	1	1	-	-	-
07.	Bunga Mas	3	3	2	1	1
08.	Lubuk Layang Ilir	1	1	-	-	-
09.	Lubuk Layang Ulu	1	1	-	-	-
10.	Muara Danau	1	-	-	1	-
11.	Paduraksa	1	1	-	-	-
12.	Gunung Karto	1	1	1	-	-
13.	Karang Endah	1	-	-	-	-
14.	Petikal Baru	1	-	-	-	-
15.	Tanda Raja	1	1	-	-	-

Lanjutan Tabel 4.2

	Desa	TK	SD/M I	SLTP/ MTS	SMU/M A	SMK
	(1)	(2)	(3)	(4)	(5)	(6)
16.	Petikal Lama	1	1	-	-	-
17.	Muara Empayang	1	-	-	-	-
18.	Lubuk Kuta	1	1	-	-	-
19.	Seronggo	1	1	-	-	-
20.	Gedung Agung	1	-	-	-	-
21.	Lubuk Tampang	1	1	-	-	-
22.	Cecar	1	1	1	-	-
23.	Datar Serdang	1	1	-	-	-
24.	Batu Urip	1	1	1	-	-
25.	Tanjung Bindu	1	1	-	-	-
26.	Babat Lama	1	1	-	-	-
27.	Linggar Jaya	1	1	1	1	-
28.	Marga Mulia	2	2	1	-	-
29.	Kencana Sari	1	2	-	-	-
30.	Purwa Raja	1	2	-	-	-
31.	Cempaka Sakti	1	1	-	-	-
32.	Sukoharjo	1	1	1	1	-
Jumlah 2018		35	32	8	4	1

Sumber : Cabang Dinas Pendidikan Kecamatan Kikim Timur

Tabel 4.3 Jumlah Sekolah, Guru dan Murid pada Sekolah Dasar (SD) Negeri di Kecamatan Kikim Timur, 2018

	Desa	Sekolah	Guru	Murid	
				Laki-Laki	Perempuan
	(1)	(2)	(3)	(4)	(5)
01	Lubuk Nambulan	1	16	80	78
02	Gelumbang	1	15	30	21
03	Gunung Aji	1	13	48	44
04	Binjai	-			
05	Sendawar	1	19	22	17
06	Gunung Kembang	1	14	52	46
07	Bunga Mas	2	26	193	175
08	Lubuk Layang Ilir	1	10	36	37
09	Lubuk Layang Ulu	1	18	60	54
10	Muara Danau	-			
11	Paduraksa	1	16	75	64
12	Gunung Karto	1	11	72	72
13	Karang Endah	-			
14	Petikal Baru	-			
15	Tanda Raja	1	13	99	84

Lanjutan Tabel 4.3

	Desa	Sekolah	Guru	Murid	
				Laki-Laki	Perempuan
	(1)	(2)	(3)	(5)	(6)
16	Petikal Lama	1	10	43	42
17	Muara Empayang	-	-	-	-
18	Lubuk Kuta	1	14	35	33
19	Seronggo	1	13	58	50
20	Gedung Agung	-	-	-	-
21	Lubuk Tampang	1	14	51	41
22	Cecar	1	17	93	92
23	Datar Serdang	1	15	37	35
24	Batu Urip	1	12	54	32
25	Tanjung Bindu	1	14	18	13
26	Babat Lama	1	11	22	13
27	Linggar Jaya	1	13	92	81
28	Marga Mulia	1	11	67	57
29	Kencana Sari	1	10	73	73
30	Purwa Raja	1	12	74	96
31	Cempaka Sakti	1	11	114	114
32	Sukoharjo	1	14	114	117
Jumlah2018		27	362	1712	1581

Sumber : UPTD Pendidikan Kecamatan Kikim Timur

Tabel 4.4 Jumlah Sekolah, Guru dan Murid pada Sekolah Dasar (SD) Swasta di Kecamatan Kikim Timur, 2018

	Desa	Sekolah	Guru	Murid	
				Laki-Laki	Perempuan
	(1)	(2)	(3)	(5)	(6)
01	Lubuk Nambulan	-	-	-	-
02	Gelumbang	-	-	-	-
03	Gunung Aji	-	-	-	-
04	Binjai	-	-	-	-
05	Sendawar	-	-	-	-
06	Gunung Kembang	-	-	-	-
07	Bunga Mas	1	10	74	61
08	Lubuk Layang Ilir	-	-	-	-
09	Lubuk Layang Ulu	-	-	-	-
10	Muara Danau	-	-	-	-
11	Paduraksa	-	-	-	-
12	Gunung Karto	-	-	-	-
13	Karang Endah	-	-	-	-
14	Petikal Baru	-	-	-	-
15	Tanda Raja	-	-	-	-

Lanjutan Tabel 4.4

	Desa	Sekolah	Guru	Murid	
				Laki-Laki	Perempuan
	(1)	(2)	(3)	(5)	(6)
16	Petikal Lama	-	-	-	-
17	Muara Empayang	-	-	-	-
18	Lubuk Kuta	-	-	-	-
19	Seronggo	-	-	-	-
20	Gedung Agung	-	-	-	-
21	Lubuk Tampang	-	-	-	-
22	Cecar	-	-	-	-
23	Datar Serdang	-	-	-	-
24	Batu Urip	-	-	-	-
25	Tanjung Bindu	-	-	-	-
26	Babat Lama	-	-	-	-
27	Linggar Jaya	-	-	-	-
28	Marga Mulia	1	*	*	*
29	Kencana Sari	1	7	25	17
30	Purwa Raja	-	-	-	-
31	Cempaka Sakti	-	-	-	-
32	Sukoharjo	-	-	-	-
Jumlah 2018		3	17	99	78

Sumber : UPTD Pendidikan Kecamatan Kikim Timur

Tabel 4.5

Jumlah Sekolah, Guru dan Murid pada Sekolah Lanjutan Tingkat Pertama (SLTP) Negeri di Kecamatan Kikim Timur, 2018

	Desa	Sekolah	Guru	Murid	
				Laki-Laki	Perempuan
	(1)	(2)	(3)	(5)	(6)
01	Lubuk Nambulan	-	-	-	-
02	Gelumbang	-	-	-	-
03	Gunung Aji	-	-	-	-
04	Binjai	-	-	-	-
05	Sendawar	-	-	-	-
06	Gunung Kembang	-	-	-	-
07	Bunga Mas	1	44	249	256
08	Lubuk Layang Ilir	-	-	-	-
09	Lubuk Layang Ulu	-	-	-	-
10	Muara Danau	-	-	-	-
11	Paduraksa	-	-	-	-
12	Gunung Karto	1	20	75	81
13	Karang Endah	-	-	-	-
14	Petikal Baru	-	-	-	-
15	Tanda Raja	-	-	-	-

Lanjutan Tabel 4.5

	Desa	Sekolah	Guru	Murid	
				Laki-Laki	Perempuan
	(1)	(2)	(3)	(5)	(6)
16	Petikal Lama	-	-	-	-
17	Muara Empayang	-	-	-	-
18	Lubuk Kuta	-	-	-	-
19	Seronggo	-	-	-	-
20	Gedung Agung	-	-	-	-
21	Lubuk Tampang	-	-	-	-
22	Cecar	1	13	35	20
23	Datar Serdang	-	-	-	-
24	Batu Urip	1	7	16	12
25	Tanjung Bindu	-	-	-	-
26	Babat Lama	-	-	-	-
27	Linggar Jaya	1	15	61	58
28	Marga Mulia	-	-	-	-
29	Kencana Sari	-	-	-	-
30	Purwa Raja	-	-	-	-
31	Cempaka Sakti	-	-	-	-
32	Sukoharjo	1	23	178	121
Jumlah 2018		6	122	614	548

Sumber : UPTD Pendidikan Kecamatan Kikim Timur

Tabel 4.6

Jumlah Sekolah, Guru dan Murid pada Sekolah Lanjutan Tingkat Pertama (SLTP) Swasta di Kecamatan Kikim Timur, 2018

	Desa	Sekolah	Guru	Murid	
				Laki-Laki	Perempuan
	(1)	(2)	(3)	(5)	(6)
01	Lubuk Nambulan	-	-	-	-
02	Gelumbang	-	-	-	-
03	Gunung Aji	-	-	-	-
04	Binjai	-	-	-	-
05	Sendawar	-	-	-	-
06	Gunung Kembang	-	-	-	-
07	Bunga Mas	-	-	-	-
08	Lubuk Layang Ilir	-	-	-	-
09	Lubuk Layang Ulu	-	-	-	-
10	Muara Danau	-	-	-	-
11	Paduraksa	-	-	-	-
12	Gunung Karto	-	-	-	-
13	Karang Endah	-	-	-	-
14	Petikal Baru	-	-	-	-
15	Tanda Raja	-	-	-	-

Lanjutan Tabel 4.6

	Desa	Sekolah		Guru	Murid	
		(1)	(2)		(3)	Laki-Laki (5)
16	Petikal Lama	-	-	-	-	-
17	Muara Empayang	-	-	-	-	-
18	Lubuk Kuta	-	-	-	-	-
19	Seronggo	-	-	-	-	-
20	Gedung Agung	-	-	-	-	-
21	Lubuk Tampang	-	-	-	-	-
22	Cecar	-	-	-	-	-
23	Datar Serdang	-	-	-	-	-
24	Batu Urip	-	-	-	-	-
25	Tanjung Bindu	-	-	-	-	-
26	Babat Lama	-	-	-	-	-
27	Linggar Jaya	-	-	-	-	-
28	Marga Mulia	1	4	4	33	31
29	Kencana Sari	-	-	-	-	-
30	Purwa Raja	-	-	-	-	-
31	Cempaka Sakti	-	-	-	-	-
32	Sukoharjo	-	-	-	-	-
Jumlah 2018		1	4	4	33	31

Sumber : UPTD Pendidikan Kecamatan Kikim Timur

Tabel 4.7 Jumlah Sekolah, Guru dan Murid pada Sekolah Menengah Umum (SMU) Negeri di Kecamatan Kikim Timur 2018

	Desa	Sekolah	Guru	Murid	
				Laki-Laki	Perempuan
	(1)	(2)	(3)	(5)	(6)
01	Lubuk Nambulan	-	-	-	-
02	Gelumbang	-	-	-	-
03	Gunung Aji	-	-	-	-
04	Binjai	-	-	-	-
05	Sendawar	-	-	-	-
06	Gunung Kembang	-	-	-	-
07	Bunga Mas	-	-	-	-
08	Lubuk Layang Ilir	-	-	-	-
09	Lubuk Layang Ulu	-	-	-	-
10	Muara Danau	1	57	236	359
11	Paduraksa	-	-	-	-
12	Gunung Karto	-	-	-	-
13	Karang Endah	-	-	-	-
14	Petikal Baru	-	-	-	-
15	Tanda Raja	-	-	-	-

Lanjutan Tabel 4.7

	Desa	Sekolah	Guru	Murid	
				Laki-Laki	Perempuan
	(1)	(2)	(3)	(5)	(6)
16	Petikal Lama	-	-	-	-
17	Muara Empayang	-	-	-	-
18	Lubuk Kuta	-	-	-	-
19	Seronggo	-	-	-	-
20	Gedung Agung	-	-	-	-
21	Lubuk Tampang	-	-	-	-
22	Cecar	-	-	-	-
23	Datar Serdang	-	-	-	-
24	Batu Urip	-	-	-	-
25	Tanjung Bindu	-	-	-	-
26	Babat Lama	-	-	-	-
27	Linggar Jaya	1	12	66	64
28	Marga Mulia	-	-	-	-
29	Kencana Sari	-	-	-	-
30	Purwa Raja	-	-	-	-
31	Cempaka Sakti	-	-	-	-
32	Sukoharjo	1	23	126	118
Jumlah 2018		3	92	428	541

Sumber : UPTD Pendidikan Kecamatan Kikim Timur

Tabel 4.8

Jumlah Sekolah, Guru dan Murid pada Sekolah Menengah Umum (SMU) Swasta di Kecamatan Kikim Timur, 2018

	Desa	Sekolah	Guru	Murid	
				Laki-Laki	Perempuan
	(1)	(2)	(3)	(5)	(6)
01	Lubuk Nambulan	-	-	-	-
02	Gelumbang	-	-	-	-
03	Gunung Aji	-	-	-	-
04	Binjai	-	-	-	-
05	Sendawar	-	-	-	-
06	Gunung Kembang	-	-	-	-
07	Bunga Mas	-	-	-	-
08	Lubuk Layang Ilir	-	-	-	-
09	Lubuk Layang Ulu	-	-	-	-
10	Muara Danau	-	-	-	-
11	Paduraksa	-	-	-	-
12	Gunung Karto	-	-	-	-
13	Karang Endah	-	-	-	-
14	Petikal Baru	-	-	-	-
15	Tanda Raja	-	-	-	-

Lanjutan Tabel 4.8

	Desa	Sekolah	Guru	Murid	
				Laki-Laki	Perempuan
	(1)	(2)	(3)	(5)	(6)
16	Petikal Lama	-	-	-	-
17	Muara Empayang	-	-	-	-
18	Lubuk Kuta	-	-	-	-
19	Seronggo	-	-	-	-
20	Gedung Agung	-	-	-	-
21	Lubuk Tampang	-	-	-	-
22	Cecar	-	-	-	-
23	Datar Serdang	-	-	-	-
24	Batu Urip	-	-	-	-
25	Tanjung Bindu	-	-	-	-
26	Babat Lama	-	-	-	-
27	Linggar Jaya	-	-	-	-
28	Marga Mulia	-	-	-	-
29	Kencana Sari	-	-	-	-
30	Purwa Raja	-	-	-	-
31	Cempaka Sakti	-	-	-	-
32	Sukoharjo	-	-	-	-
	Jumlah 2018	1	*	47	88

Sumber : UPTD Pendidikan Kecamatan Kikim Timur

Tabel 4.9 Jumlah Sekolah, Guru dan Murid pada Sekolah Menengah Kejuruan (SMK) Negeri di Kecamatan Kikim Timur, 2018

	Desa	Sekolah	Guru	Murid	
				Laki-Laki	Perempuan
	(1)	(2)	(3)	(5)	(6)
01	Lubuk Nambulan	-	-	-	-
02	Gelumbang	-	-	-	-
03	Gunung Aji	-	-	-	-
04	Binjai	-	-	-	-
05	Sendawar	-	-	-	-
06	Gunung Kembang	-	-	-	-
07	Bunga Mas	-	-	-	-
08	Lubuk Layang Ilir	-	-	-	-
09	Lubuk Layang Ulu	-	-	-	-
10	Muara Danau	-	-	-	-
11	Paduraksa	-	-	-	-
12	Gunung Karto	-	-	-	-
13	Karang Endah	-	-	-	-
14	Petikal Baru	-	-	-	-
15	Tanda Raja	-	-	-	-

Lanjutan Tabel 4.9

	Desa	Sekolah	Guru	Murid	
				Laki-Laki	Perempuan
	(1)	(2)	(3)	(5)	(6)
16	Petikal Lama	-	-	-	-
17	Muara Empayang	-	-	-	-
18	Lubuk Kuta	-	-	-	-
19	Seronggo	-	-	-	-
20	Gedung Agung	-	-	-	-
21	Lubuk Tampang	-	-	-	-
22	Cecar	-	-	-	-
23	Datar Serdang	-	-	-	-
24	Batu Urip	-	-	-	-
25	Tanjung Bindu	-	-	-	-
26	Babat Lama	-	-	-	-
27	Linggar Jaya	-	-	-	-
28	Marga Mulia	-	-	-	-
29	Kencana Sari	-	-	-	-
30	Purwa Raja	-	-	-	-
31	Cempaka Sakti	-	-	-	-
32	Sukoharjo	-	-	-	-
Jumlah 2018		-	-	-	-

Sumber : UPTD Pendidikan Kecamatan Kikim Timur

Tabel 4.10 Jumlah Sekolah, Guru dan Murid pada Sekolah Menengah Kejuruan (SMK) Swasta di Kecamatan Kikim Timur, 2018

	Desa	Sekolah	Guru	Murid	
				Laki-Laki	Perempuan
	(1)	(2)	(3)	(5)	(6)
01	Lubuk Nambulan	-	-	-	-
02	Gelumbang	-	-	-	-
03	Gunung Aji	-	-	-	-
04	Binjai	-	-	-	-
05	Sendawar	-	-	-	-
06	Gunung Kembang	-	-	-	-
07	Bunga Mas	1	8	178	78
08	Lubuk Layang Ilir	-	-	-	-
09	Lubuk Layang Ulu	-	-	-	-
10	Muara Danau	-	-	-	-
11	Paduraksa	-	-	-	-
12	Gunung Karto	-	-	-	-
13	Karang Endah	-	-	-	-
14	Petikal Baru	-	-	-	-
15	Tanda Raja	-	-	-	-

Lanjutan Tabel 4.10

	Desa	Sekolah		Guru	Murid	
					Laki-Laki	Perempuan
	(1)	(2)	(3)	(5)	(6)	
16	Petikal Lama	-	-	-	-	-
17	Muara Empayang	-	-	-	-	-
18	Lubuk Kuta	-	-	-	-	-
19	Seronggo	-	-	-	-	-
20	Gedung Agung	-	-	-	-	-
21	Lubuk Tampang	-	-	-	-	-
22	Cecar	-	-	-	-	-
23	Datar Serdang	-	-	-	-	-
24	Batu Urip	-	-	-	-	-
25	Tanjung Bindu	-	-	-	-	-
26	Babat Lama	-	-	-	-	-
27	Linggar Jaya	-	-	-	-	-
28	Marga Mulia	-	-	-	-	-
29	Kencana Sari	-	-	-	-	-
30	Purwa Raja	-	-	-	-	-
31	Cempaka Sakti	-	-	-	-	-
32	Sukoharjo	-	-	-	-	-
Jumlah 2018		1	8		178	78

Sumber :CabangDinasPendidikanKecamatanKikim Timur

Tabel 4.12 Jumlah Sekolah, Guru dan Murid pada Madrasah Ibtidaiyah (MI) Negeri di Kecamatan Kikim Timur, 2018

	Desa	Sekolah	Guru		Murid	
			Laki-Laki	Perempuan	Laki-Laki	Perempuan
	(1)	(2)	(3)	(4)	(5)	(6)
01	Lubuk Nambulan	-	-	-	-	-
02	Gelumbang	-	-	-	-	-
03	Gunung Aji	-	-	-	-	-
04	Binjai	-	-	-	-	-
05	Sendawar	-	-	-	-	-
06	Gunung Kembang	-	-	-	-	-
07	Bunga Mas	-	-	-	-	-
08	Lubuk Layang Ilir	-	-	-	-	-
09	Lubuk Layang Ulu	-	-	-	-	-
10	Muara Danau	-	-	-	-	-
11	Paduraksa	-	-	-	-	-
12	Gunung Karto	-	-	-	-	-
13	Karang Endah	-	-	-	-	-
14	Petikal Baru	-	-	-	-	-
15	Tanda Raja	-	-	-	-	-

Lanjutan Tabel 4.12

	Desa	Sekolah	Guru		Murid	
			Laki-Laki	Perempuan	Laki-Laki	Perempuan
	(1)	(2)	(3)	(4)	(5)	(6)
16	Petikal Lama	-	-	-	-	-
17	Muara Empayang	-	-	-	-	-
18	Lubuk Kuta	-	-	-	-	-
19	Seronggo	-	-	-	-	-
20	Gedung Agung	-	-	-	-	-
21	Lubuk Tampang	-	-	-	-	-
22	Cecar	-	-	-	-	-
23	Datar Serdang	-	-	-	-	-
24	Batu Urip	-	-	-	-	-
25	Tanjung Bindu	-	-	-	-	-
26	Babat Lama	-	-	-	-	-
27	Linggar Jaya	-	-	-	-	-
28	Marga Mulia	-	-	-	-	-
29	Kencana Sari	-	-	-	-	-
30	Purwa Raja	-	-	-	-	-
31	Cempaka Sakti	-	-	-	-	-
32	Sukoharjo	-	-	-	-	-
Jumlah 2018		-	-	-	-	-

Sumber :CabangDinasPendidikanKecamatanKikimTimur

Tabel 4.13 Jumlah Sekolah, Guru dan Murid pada Madrasah Ibtidaiyah (MI) Swasta di Kecamatan Kikim Timur, 2018

	Desa	Sekolah	Guru		Murid	
			Laki-Laki	Perempuan	Laki-Laki	Perempuan
	(1)	(2)	(3)	(4)	(5)	(6)
01	Lubuk Nambulan	-	-	-	-	-
02	Gelumbang	-	-	-	-	-
03	Gunung Aji	-	-	-	-	-
04	Binjai	-	-	-	-	-
05	Sendawar	-	-	-	-	-
06	Gunung Kembang	-	-	-	-	-
07	Bunga Mas	-	-	-	-	-
08	Lubuk Layang Ilir	-	-	-	-	-
09	Lubuk Layang Ulu	-	-	-	-	-
10	Muara Danau	-	-	-	-	-
11	Paduraksa	-	-	-	-	-
12	Gunung Karto	-	-	-	-	-
13	Karang Endah	-	-	-	-	-
14	Petikal Baru	-	-	-	-	-
15	Tanda Raja	-	-	-	-	-

Lanjutan Tabel 4.13

	Desa	Sekolah	Guru		Murid	
			Laki-Laki	Perempuan	Laki-Laki	Perempuan
	(1)	(2)	(3)	(4)	(5)	(6)
16	Petikal Lama	-	-	-	-	-
17	Muara Empayang	-	-	-	-	-
18	Lubuk Kuta	-	-	-	-	-
19	Seronggo	-	-	-	-	-
20	Gedung Agung	-	-	-	-	-
21	Lubuk Tampang	-	-	-	-	-
22	Cecar	-	-	-	-	-
23	Datar Serdang	-	-	-	-	-
24	Batu Urip	-	-	-	-	-
25	Tanjung Bindu	-	-	-	-	-
26	Babat Lama	-	-	-	-	-
27	Linggar Jaya	-	-	-	-	-
28	Marga Mulia	1	0*	0*	0*	0*
29	Kencana Sari	-	-	-	-	-
30	Purwa Raja	1	0*	0*	0*	0*
31	Cempaka Sakti	-	-	-	-	-
32	Sukoharjo	-	-	-	-	-
Jumlah 2018		2	-	-	-	-

Sumber : Cabang Dinas Pendidikan Kecamatan Kikim Tengah

Tabel 4.14 Jumlah Sekolah, Guru dan Murid pada Madrasah Tsanawiyah (MTS) Negeri di Kecamatan Kikim Timur, 2018

	Desa	Sekolah	Guru		Murid	
			Laki-Laki	Perempuan	Laki-Laki	Perempuan
	(1)	(2)	(3)	(4)	(5)	(6)
01	Lubuk Nambulan	-	-	-	-	-
02	Gelumbang	-	-	-	-	-
03	Gunung Aji	-	-	-	-	-
04	Binjai	-	-	-	-	-
05	Sendawar	-	-	-	-	-
06	Gunung Kembang	-	-	-	-	-
07	Bunga Mas	-	-	-	-	-
08	Lubuk Layang Ilir	-	-	-	-	-
09	Lubuk Layang Ulu	-	-	-	-	-
10	Muara Danau	-	-	-	-	-
11	Paduraksa	-	-	-	-	-
12	Gunung Karto	-	-	-	-	-
13	Karang Endah	-	-	-	-	-
14	Petikal Baru	-	-	-	-	-
15	Tanda Raja	-	-	-	-	-

Sumber : Cabang Dinas Pendidikan Kecamatan Kikim Tengah

Lanjutan Tabel 4.14

	Desa	Sekolah	Guru		Murid	
			Laki-Laki	Perempuan	Laki-Laki	Perempuan
	(1)	(2)	(3)	(4)	(5)	(6)
16	Petikal Lama	-	-	-	-	-
17	Muara Empayang	-	-	-	-	-
18	Lubuk Kuta	-	-	-	-	-
19	Seronggo	-	-	-	-	-
20	Gedung Agung	-	-	-	-	-
21	Lubuk Tampang	-	-	-	-	-
22	Cecar	-	-	-	-	-
23	Datar Serdang	-	-	-	-	-
24	Batu Urip	-	-	-	-	-
25	Tanjung Bindu	-	-	-	-	-
26	Babat Lama	-	-	-	-	-
27	Linggar Jaya	-	-	-	-	-
28	Marga Mulia	-	-	-	-	-
29	Kencana Sari	-	-	-	-	-
30	Purwa Raja	-	-	-	-	-
31	Cempaka Sakti	-	-	-	-	-
32	Sukoharjo	-	-	-	-	-
Jumlah 2018		-	-	-	-	-

Sumber : Cabang Dinas Pendidikan Kecamatan Kikim Timur

Tabel 4.15 Jumlah Sekolah, Guru dan Murid pada Madrasah Tsanawiyah (MTS) Swasta di Kecamatan Kikim Timur, 2018

	Desa	Sekolah	Guru		Murid	
			Laki-Laki	Perempuan	Laki-Laki	Perempuan
	(1)	(2)	(3)	(4)	(5)	(6)
01	Lubuk Nambulan	-	-	-	-	-
02	Gelumbang	-	-	-	-	-
03	Gunung Aji	-	-	-	-	-
04	Binjai	-	-	-	-	-
05	Sendawar	-	-	-	-	-
06	Gunung Kembang	-	-	-	-	-
07	Bunga Mas	1	18*	15	127*	154*
08	Lubuk Layang Ilir	-	-	-	-	-
09	Lubuk Layang Ulu	-	-	-	-	-
10	Muara Danau	-	-	-	-	-
11	Paduraksa	-	-	-	-	-
12	Gunung Karto	-	-	-	-	-
13	Karang Endah	-	-	-	-	-
14	Petikal Baru	-	-	-	-	-
15	Tanda Raja	-	-	-	-	-

Lanjutan Tabel 4.15

	Desa	Sekolah	Guru		Murid	
			Laki-Laki	Perempuan	Laki-Laki	Perempuan
	(1)	(2)	(3)	(4)	(5)	(6)
16	Petikal Lama	-	-	-	-	-
17	Muara Empayang	-	-	-	-	-
18	Lubuk Kuta	-	-	-	-	-
19	Seronggo	-	-	-	-	-
20	Gedung Agung	-	-	-	-	-
21	Lubuk Tampang	-	-	-	-	-
22	Cecar	-	-	-	-	-
23	Datar Serdang	-	-	-	-	-
24	Batu Urip	-	-	-	-	-
25	Tanjung Bindu	-	-	-	-	-
26	Babat Lama	-	-	-	-	-
27	Linggar Jaya	-	-	-	-	-
28	Marga Mulia	1	-	-	-	-
29	Kencana Sari	-	-	-	-	-
30	Purwa Raja	-	-	-	-	-
31	Cempaka Sakti	-	-	-	-	-
32	Sukoharjo	-	-	-	-	-
	Jumlah 2018	1	18*	15*	127*	154*

Sumber :CabangDinasPendidikanKecamatanKikim Timur

Jumlah Sekolah, Guru dan Murid pada Madrasah Aliyah (MA) Negeri di Kecamatan Kikim Timur, 2018

Tabel 4.16

	Desa	Sekolah	Guru		Murid	
			Laki-Laki	Perempuan	Laki-Laki	Perempuan
	(1)	(2)	(3)	(4)	(5)	(6)
01	Lubuk Nambulan	-	-	-	-	-
02	Gelumbang	-	-	-	-	-
03	Gunung Aji	-	-	-	-	-
04	Binjai	-	-	-	-	-
05	Sendawar	-	-	-	-	-
06	Gunung Kembang	-	-	-	-	-
07	Bunga Mas	1	4*	5*	46*	95*
08	Lubuk Layang Ilir	-	-	-	-	-
09	Lubuk Layang Ulu	-	-	-	-	-
10	Muara Danau	-	-	-	-	-
11	Paduraksa	-	-	-	-	-
12	Gunung Karto	-	-	-	-	-
13	Karang Endah	-	-	-	-	-
14	Petikal Baru	-	-	-	-	-
15	Tanda Raja	-	-	-	-	-

Sumber : Cabang Dinas Pendidikan Kecamatan Kikim Tengah

Lanjutan Tabel 4.16

	Desa	Sekolah	Guru		Murid	
			Laki-Laki	Perempuan	Laki-Laki	Perempuan
	(1)	(2)	(3)	(4)	(5)	(6)
16	Petikal Lama	-	-	-	-	-
17	Muara Empayang	-	-	-	-	-
18	Lubuk Kuta	-	-	-	-	-
19	Seronggo	-	-	-	-	-
20	Gedung Agung	-	-	-	-	-
21	Lubuk Tampang	-	-	-	-	-
22	Cecar	-	-	-	-	-
23	Datar Serdang	-	-	-	-	-
24	Batu Urip	-	-	-	-	-
25	Tanjung Bindu	-	-	-	-	-
26	Babat Lama	-	-	-	-	-
27	Linggar Jaya	-	-	-	-	-
28	Marga Mulia	-	-	-	-	-
29	Kencana Sari	-	-	-	-	-
30	Purwa Raja	-	-	-	-	-
31	Cempaka Sakti	-	-	-	-	-
32	Sukoharjo	-	-	-	-	-
Jumlah 2018		1	4*	5*	46*	95*

Sumber : Cabang Dinas Pendidikan Kecamatan Kikim Timur

Tabel 4.17 Jumlah Sekolah, Guru dan Murid pada Madrasah Aliyah (MA) Swasta di Kecamatan Kikim Timur, 2018

	Desa	Sekolah	Guru		Murid	
			Laki-Laki	Perempuan	Laki-Laki	Perempuan
	(1)	(2)	(3)	(4)	(5)	(6)
01	Lubuk Nambulan	-	-	-	-	-
02	Gelumbang	-	-	-	-	-
03	Gunung Aji	-	-	-	-	-
04	Binjai	-	-	-	-	-
05	Sendawar	-	-	-	-	-
06	Gunung Kembang	-	-	-	-	-
07	Bunga Mas	-	-	-	-	-
08	Lubuk Layang Ilir	-	-	-	-	-
09	Lubuk Layang Ulu	-	-	-	-	-
10	Muara Danau	-	-	-	-	-
11	Paduraksa	-	-	-	-	-
12	Gunung Karto	-	-	-	-	-
13	Karang Endah	-	-	-	-	-
14	Petikal Baru	-	-	-	-	-
15	Tanda Raja	-	-	-	-	-

Lanjutan Tabel 4.17

	Desa	Sekolah	Guru		Murid	
			Laki-Laki	Perempuan	Laki-Laki	Perempuan
	(1)	(2)	(3)	(4)	(5)	(6)
16	Petikal Lama	-	-	-	-	-
17	Muara Empayang	-	-	-	-	-
18	Lubuk Kuta	-	-	-	-	-
19	Seronggo	-	-	-	-	-
20	Gedung Agung	-	-	-	-	-
21	Lubuk Tampang	-	-	-	-	-
22	Cecar	-	-	-	-	-
23	Datar Serdang	-	-	-	-	-
24	Batu Urip	-	-	-	-	-
25	Tanjung Bindu	-	-	-	-	-
26	Babat Lama	-	-	-	-	-
27	Linggar Jaya	-	-	-	-	-
28	Marga Mulia	-	-	-	-	-
29	Kencana Sari	-	-	-	-	-
30	Purwa Raja	-	-	-	-	-
31	Cempaka Sakti	-	-	-	-	-
32	Sukoharjo	-	-	-	-	-
Jumlah 2018		-	-	-	-	-

Sumber : Cabang Dinas Pendidikan Kecamatan Kikim Timur

A thick dark blue vertical bar runs down the left side of the page. A blue arrow-shaped graphic points to the right from the bar, containing the year 2019.

2019

BAB V KESEHATAN

<https://lahatkab.bps.go.id>

Several thin, curved lines in shades of blue and grey originate from the bottom left corner and sweep upwards and to the right, creating a decorative, grass-like effect.

KECAMATAN DALAM ANGKA KIKIM TIMUR

5.1 Kesehatan

Kesehatan adalah salah satu kebutuhan mendasar manusia. Oleh karena itu ketersediaan sarana dan prasarana penunjang kesehatan sangatlah penting. Pembangunan bidang kesehatan tidak terlepas dari jumlah sarana dan prasarana kesehatan yang tersedia. Pada tahun 2018 jumlah fasilitas kesehatan yang ada di Kecamatan Kikim Timur terdiri dari 3 (Tiga) buah puskesmas, 12 buah puskesmas pembantu (pustu), 9 (sembilan) praktek bidan, 2 (dua) praktek dokter, 20 poskesdes, 32 posyandu dan 1 (satu) buah toko obat.

Untuk melakukan pelayanan kesehatan di sarana kesehatan tersebut, tersedia tenaga kesehatan yang terdiri dari 3 (tiga) orang dokter, 37 orang bidan, 29 orang tenaga kesehatan serta 67 orang dukun bayi. Dengan sarana kesehatan yang ada diharapkan dapat memberikan pelayanan terbaik kepada masyarakat dalam berobat.

Tabel 5.1 Banyaknya Fasilitas Kesehatan Menurut Desa di Kecamatan Kikim Timur, 2018

	Desa	Puskesmas	Pustu	Apotik	Praktek Bidan
	(1)	(2)	(3)	(4)	(5)
01	Lubuk Nambulan	-	1	-	1
02	Gelumbang	-	-	-	1
03	Gunung Aji	-	-	-	-
04	Binjai	-	-	-	-
05	Sendawar	-	-	-	-
06	Gunung Kembang	-	1	-	1
07	Bunga Mas	1	1	-	1
08	Lubuk Layang Ilir	-	-	-	-
09	Lubuk Layang Ulu	-	-	-	-
10	Muara Danau	-	-	-	1
11	Paduraksa	-	-	-	-
12	Gunung Karto	-	1	-	1
13	Karang Endah	-	-	-	-
14	Petikal Baru	-	-	-	-
15	Tanda Raja	-	1	-	-

Lanjutan Tabel 5.1

	Desa	Puskesmas	Pustu	Apotik	Praktek Bidan
	(1)	(2)	(3)	(4)	(5)
16	Petikal Lama	-	-	-	-
17	Muara Empayang	-	-	-	-
18	Lubuk Kuta	-	-	-	-
19	Seronggo	-	1	-	-
20	Gedung Agung	-	-	-	-
21	Lubuk Tampang	-	-	-	-
22	Cecar	-	1	-	-
23	Datar Serdang	-	-	-	-
24	Batu Urip	-	1	-	1
25	Tanjung Bindu	-	1	-	-
26	Babat Lama	-	-	-	-
27	Linggar Jaya	-	1	-	-
28	Marga Mulia	1	-	-	1
29	Kencana Sari	-	1	-	1
30	Purwa Raja	-	1	-	-
31	Cempaka Sakti	1	-	-	-
32	Sukoharjo	-	1	-	-
Jumlah 2018		3	12	-	9

Sumber : Masing-masing Desa

Lanjutan Tabel 5.1

	Desa	Praktek Dokter	Poskes des	Polin des	Posyan du	Toko Obat/Jamu
	(1)	(2)	(3)	(4)	(5)	(6)
01	Lubuk Nambulan	-	1	-	1	-
02	Gelumbang	-	1	-	1	-
03	Gunung Aji	-	1	-	1	-
04	Binjai	-	-	-	1	-
05	Sendawar	-	-	-	1	-
06	Gunung Kembang	-	1	-	1	-
07	Bunga Mas	1	-	-	1	1
08	Lubuk Layang Ilir	-	-	-	1	-
09	Lubuk Layang Ulu	-	-	-	1	-
10	Muara Danau	-	-	-	1	1
11	Paduraksa	-	-	-	1	-
12	Gunung Karto	-	1	-	1	-
13	Karang Endah	-	1	-	1	-
14	Petikal Baru	-	1	-	1	-
15	Tanda Raja	-	1	-	1	-

Lanjutan Tabel 5.1

	Desa	Praktek Dokter	Poskes des	Polin des	Posyan du	Toko Obat/Jamu
	(1)	(2)	(3)	(4)	(5)	(6)
16	Petikal Lama	-	1	-	1	-
17	Muara Empayang	-	1	-	1	-
18	Lubuk Kuta	-	1	-	1	-
19	Seronggo	-	1	-	1	-
20	Gedung Agung	-	-	-	1	-
21	Lubuk Tampang	-	1	-	1	-
22	Cecar	-	-	-	1	-
23	Datar Serdang	-	1	-	1	-
24	Batu Urip	-	1	-	1	-
25	Tanjung Bindu	-	1	-	1	-
26	Babat Lama	-	1	-	1	-
27	Linggar Jaya	-	1	-	1	-
28	Marga Mulia	1	1	-	1	-
29	Kencana Sari	-	1	-	1	-
30	Purwa Raja	-	-	-	1	-
31	Cempaka Sakti	1	-	-	1	-
32	Sukoharjo	-	-	-	1	-
Jumlah 2018		2	20	-	32	2

Sumber : Masing-masing Desa

Tabel 5.2 Banyaknya Tenaga Kesehatan Yang Tinggal di Desa di Kecamatan Kikim Timur, 2018

	Desa	Dokter	Bidan	Nakes	Dukun Bayi
	(1)	(2)	(3)	(4)	(5)
01	Lubuk Nambulan	-	1	-	2
02	Gelumbang	-	-	1	1
03	Gunung Aji	-	1	-	3
04	Binjai	-	-	3	-
05	Sendawar	-	-	-	-
06	Gunung Kembang	-	1	-	2
07	Bunga Mas	2	2	10	0
08	Lubuk Layang Ilir	-	-	-	1
09	Lubuk Layang Ulu	-	-	-	2
10	Muara Danau	-	3	-	-
11	Paduraksa	-	1	-	7
12	Gunung Karto	-	1	3	3
13	Karang Endah	-	1	-	1
14	Petikal Baru	-	1	-	1
15	Tanda Raja	-	2	-	-

Lanjutan Tabel 5.2

	Desa	Dokter	Bidan	Nakes	Dukun Bayi
	(1)	(2)	(3)	(4)	(5)
16	Petikal Lama	-	1	-	4
17	Muara Empayang	-	1	-	3
18	Lubuk Kuta	-	1	-	4
19	Seronggo	-	-	-	2
20	Gedung Agung	-	-	-	2
21	Lubuk Tampang	-	1	-	3
22	Cecar	-	-	1	4
23	Datar Serdang	-	-	-	3
24	Batu Urip	-	2	-	4
25	Tanjung Bindu	-	1	-	-
26	Babat Lama	-	-	-	2
27	Linggar Jaya	-	4	1	1
28	Marga Mulia	1	5	5	2
29	Kencana Sari	-	1	1	2
30	Purwa Raja	-	1	1	3
31	Cempaka Sakti	-	3	2	4
32	Sukoharjo	-	2	1	1
Jumlah 2018		3	37	29	67

Sumber : Masing-masing Desa

2019

BAB VI PERTANIAN

<https://lahatkab.bps.go.id>

KECAMATAN DALAM ANGKA KIKIM TIMUR

Pertanian

Lahan merupakan sumber daya pembangunan yang memiliki sifat persediaannya terbatas dan tidak dapat bertambah. Oleh karena itu dalam penggunaan lahan perlu diarahkan pada penggunaan lahan yang sesuai untuk kegiatan masyarakat. Penggunaan lahan untuk kegiatan masyarakat bisa untuk bidang pertanian dan penggunaan non pertanian. Penggunaan di bidang pertanian biasanya digunakan sebagai sumber penghasilan penduduk.

Mata pencaharian penduduk Kecamatan Kikim Timur dominan adalah pertanian disusul oleh usaha perdagangan. Petani kebun yang sangat diminati masyarakat, karena daerahnya yang cukup mendukung kemudian tanaman padi ladang dan padi sawah.

6.1 Tanaman Pangan

Sub sektor tanaman pangan adalah salah satu sub sektor pada sektor pertanian. Sub sektor ini mencakup tanaman padi, jagung, ubi kayu, kedelai dan kacang hijau.

Produksi padi sawah di Kecamatan Kikim Timur tahun 2016 sebesar 2.761.10 ton dengan luas panen 676 ha dan padi ladang sebesar 1.393,74 dengan luas panen 445 ha. Untuk jenis tanaman palawija mencakup jagung, kedelai, kacang hijau, dan ubi kayu. Dari keempat komoditas

tersebut, produksi kedelai paling tinggi yaitu sebesar 179,52 ton, disusul ubi kayu sebesar 628,55 ton, kacang hijau sebesar 2,68 ton, dan jagung sebesar 2,80 ton.

6.2 Perkebunan

Pada tahun 2018 di Kecamatan Kikim Timur mayoritas masyarakat mengusahakan tanaman kelapa sawit dan karet dimana luas tanaman perkebunan Kelapa Sawit sebesar 2.291 ha, sedangkan perkebunan karet dengan luas 6.293 ha.

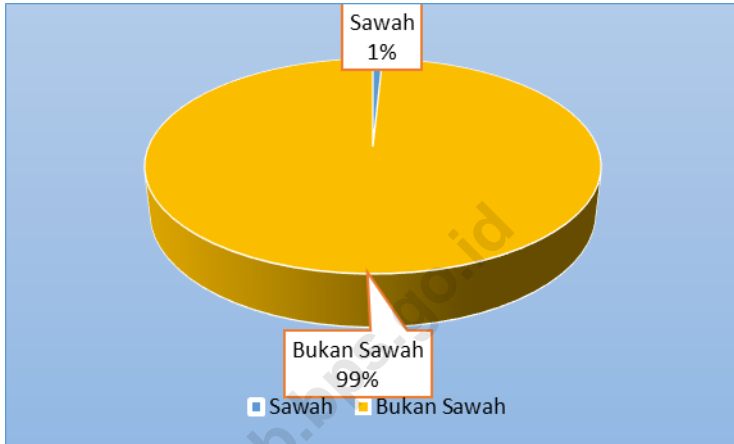
6.3 Kehutanan

Pada tahun 2017 di Kecamatan Kikim Timur hanya memiliki hutan produksi tetap sebesar 9 566,25 ha.

6.4 Peternakan

Pada tahun 2017 di Kecamatan Kikim Timur populasi Sapi potong yang paling banyak jika dibandingkan dengan hewan ternak besar lainnya yaitu sebesar 1.621 ekor. Sedangkan untuk ternak kecil populasi Kambing paling banyak sebesar 1.081 ekor.

Gambar 6.1 Luas Lahan Sawah dan Bukan Sawah di Kecamatan Kikim Timur, 2018



Sumber : Dinas Tanaman Pangan dan Hortikultura Kabupaten Lahat

Tabel 6.1 Luas Lahan Sawah Dirinci Menurut Jenis Pengairan di Kecamatan Kikim Timur (ha), 2018

Jenis Lahan	Luas
(1)	(2)
Irigasi	1,93
Tadah Hujan	1,90
Pasang Surut	0
Lainnya	0
Jumlah 2018	3,83

Sumber : Dinas Tanaman Pangan dan Hortikultura Kabupaten Lahat

Tabel 6.2 Luas Bukan Lahan Sawah Menurut Jenis dan Penggunaan di Kecamatan Kikim Timur (ha), 2018

Jenis Lahan	Luas
(1)	(2)
Perkarangan	-
Tegal	2.805
Ladang	50
Pengembalaan	70
Rawa-rawa	-
Kolam	-
Sementara tidak diusahakan	1.270
Hutan Rakyat	2.700
Hutan Negara	-
Perkebunan	39.803
Lainnya	20
Jumlah 2018	46.718

Sumber : Dinas Tanaman Pangan dan Hortikultura Kabupaten Lahat

**Tabel 6.3 Luas Panen, Produksi dan Rata-rata
Produksi Tanaman Pangan di Kecamatan
Kikim Timur, 2018**

Jenis Tanaman Pangan		Luas Panen (ha)	Produksi (ton)	Rata-rata Produksi (kw/ha)
(1)	(2)	(3)	(4)	
1	Padi Sawah	676*	2 761,10*	4,08*
2	Padi Ladang	445*	1 393,73*	3,13*
3	Jagung	1*	2,80*	28,00*
4	Kedelai	127*	179,52*	17,10*
5	Kacang tanah	0	0	0
6	Kacang hijau	2*	2,68*	13,40*
7	Ubi kayu	35*	628,55*	178,47*
8	Ubi jalar	0	0	0

Sumber : Dinas Tanaman Pangan dan Holtikultura Kab. Lahat

-* Data Tahun 2016

Tabel 6.4 Luas Tanaman, Produksi dan Rata-rata
Produksi Tanaman Perkebunan di
Kecamatan Kikim Timur, 2018

Komoditi Perkebunan		Luas Tanaman	Produksi
(1)		(2)	(3)
1	Karet	6.293	8.102*
2	Kelapa	22	8*
3	Kelapa Sawit	2.291	17.109*
4	Kopi	2.145	450*
5	Lada	6	0.6*
6	Kakao	30	11.25*
7	Kemiri	18	1.015*
8	Pinang	3.25	0.88*

Sumber : Dinas Kehutanan dan Perkebunan Kabupaten Lahat

Tabel 6.5 Luas Hutan Menurut Jenis Hutan di Kecamatan Kikim Timur (ha), 2018

Jenis Hutan	Luas
(1)	(2)
1 Hutan Lindung	-
2 Hutan Produksi Tetap	9566,2*
3 Hutan Produksi Terbatas	-
4 Hutan Suaka Alam dan Hutan Wisata	-

Sumber : Dinas Kehutanan dan Perkebunan Kabupaten Lahat

*Data tahun 2017

Tabel 6.6 Populasi Ternak Menurut Jenis Ternak di Kecamatan Kikim Timur (ekor), 2018

JenisTernak	Populasi	Jumlah Pemotongan
(1)	(2)	(3)
1 Sapi Perah	0	0
2 Sapi Potong	1.621	288
3 Kerbau	81	6
4 Kuda	0	0
5 Kambing	1.081	97
6 Domba	53	40
7 Babi	0	0

Sumber : Dinas Peternakan dan Perikanan Kabupaten Lahat

Tabel 6.7 Populasi Unggas Menurut Jenis Unggas di Kecamatan Kikim Timur (ekor), 2018

Jenis Unggas		Populasi
(1)		(2)
1	Ayam Kampung	16.075
2	Ayam Petelur	0
3	Ayam Pedaging	0
4	Itik	2.962

Sumber : Dinas Peternakan dan Perikanan Kabupaten Lahat

A thick dark blue vertical bar runs down the left side of the page. A blue arrow-shaped graphic points to the right from the bar, containing the year '2019'.

2019

BAB VII SOSIAL

<https://lahatkab.bps.go.id>

Several thin, dark blue curved lines originate from the bottom left corner and sweep upwards and to the right, resembling stylized grass or reeds.

KECAMATAN DALAM ANGKA KIKIM TIMUR

7.1 Sosial

Sarana dan prasarana yang menunjang kehidupan masyarakat mutlak diperlukan. Sarana peribadatan adalah salah satu fasilitas yang sangat penting ketersediaannya. Hampir seluruh penduduk Kecamatan Kikim Timur menganut agama Islam dengan jumlah masjid/musola sebanyak 45 buah, gereja 8 buah, sedangkan banyaknya orang cacat di Kecamatan Kikim Timur dapat dilihat pada tabel 7.3, pada tahun 2018 tidak ada terjadi peristiwa korban bencana dilihat dari tabel 7.4.

Tabel 7.1
Keberadaan Penduduk Menurut
Agama yang Dianut
di Kecamatan Kikim Timur, 2018

	Desa	Islam	Kristen Protestan	Kristen Katholik	Hindu
	(1)	(2)	(3)	(4)	(5)
01.	Lubuk Nambulan	v	-	-	-
02.	Gelumbang	v	-	-	-
03.	Gunung Aji	v	-	-	-
04.	Binjai	v	-	-	-
05.	Sendawar	v	-	-	-
06.	Gunung Kembang	v	-	-	-
07.	Bunga Mas	v	-	-	-
08.	Lubuk Layang Ilir	v	-	-	-
09.	Lubuk Layang Ulu	v	-	-	-
10.	Muara Danau	v	-	-	-
11.	Paduraksa	v	-	-	-
12.	Gunung Karto	v	-	-	-
13.	Karang Endah	v	-	-	-
14.	Petikal Baru	v	-	-	-
15.	Tanda Raja	v	-	-	-

Lanjutan Tabel 7.1

	Desa	Islam	Kristen Protestan	Kristen Katholik	Hindu
	(1)	(2)	(3)	(4)	(5)
16	Petikal Lama	v	-	-	-
17	Muara Empayang	v	-	-	-
18	Lubuk Kuta	v	-	-	-
19	Seronggo	v	-	-	-
20	Gedung Agung	v	-	-	-
21	Lubuk Tampang	v	-	-	-
22	Cecar	v	-	-	-
23	Datar Serdang	v	-	-	-
24	Batu Urip	v	-	-	-
25	Tanjung Bindu	v	-	-	-
26	Babat Lama	v	-	-	-
27	Linggar Jaya	v	-	-	-
28	Marga Mulia	v	v	-	-
29	Kencana Sari	v	v	-	-
30	Purwa Raja	v	v	-	-
31	Cempaka Sakti	v	v	-	-
32	Sukoharjo	v	v	-	-

Sumber : Masing-masing Desa

Lanjutan Tabel 7.1

	Desa	Budha	Konghuchu
	(1)	(6)	(7)
01	Lubuk Nambulan	-	-
02	Gelumbang	-	-
03	Gunung Aji	-	-
04	Binjai	-	-
05	Sendawar	-	-
06	Gunung Kembang	-	-
07	Bunga Mas	-	-
08	Lubuk Layang Ilir	-	-
09	Lubuk Layang Ulu	-	-
10	Muara Danau	-	-
11	Paduraksa	-	-
12	Gunung Karto	-	-
13	Karang Endah	-	-
14	Petikal Baru	-	-
15	Tanda Raja	-	-

Lanjutan Tabel 7.1

	Desa	Budha	Konghuchu
	(1)	(6)	(7)
16	Petikal Lama	-	-
17	Muara Empayang	-	-
18	Lubuk Kuta	-	-
19	Seronggo	-	-
20	Gedung Agung	-	-
21	Lubuk Tampang	-	-
22	Cecar	-	-
23	Datar Serdang	-	-
24	Batu Urip	-	-
25	Tanjung Bindu	-	-
26	Babat Lama	-	-
27	Linggar Jaya	-	-
28	Marga Mulia	-	-
29	Kencana Sari	-	-
30	Purwa Raja	-	-
31	Cempaka Sakti	-	-
32	Sukoharjo	-	-

Sumber : Masing-masing Des

Tabel 7.2 Banyaknya Tempat Peribadatan Menurut Desa di Kecamatan Kikim Timur, 2018

	Desa	Masjid/ Mushola	Gereja	Pura	Vihara
	(1)	(2)	(3)	(4)	(5)
01	Lubuk Nambulan	1	-	-	-
02	Gelumbang	1	-	-	-
03	Gunung Aji	2	-	-	-
04	Binjai	1	-	-	-
05	Sendawar	1	-	-	-
06	Gunung Kembang	1	-	-	-
07	Bunga Mas	1	-	-	-
08	Lubuk Layang Ilir	1	-	-	-
09	Lubuk Layang Ulu	1	-	-	-
10	Muara Danau	1	-	-	-
11	Paduraksa	1	-	-	-
12	Gunung Karto	2	-	-	-
13	Karang Endah	1	-	-	-
14	Petikal Baru	1	-	-	-
15	Tanda Raja	1	-	-	-

Sumber : Masing-masing Desa

Lanjutan Tabel 7.2

	Desa	Masjid/ Mushola	Gereja	Pura	Vihara
	(1)	(2)	(3)	(4)	(5)
16	Petikal Lama	1	-	-	-
17	Muara Empayang	1	-	-	-
18	Lubuk Kuta	1	-	-	-
19	Seronggo	1	-	-	-
20	Gedung Agung	1	-	-	-
21	Lubuk Tampang	1	-	-	-
22	Cecar	1	-	-	-
23	Datar Serdang	1	-	-	-
24	Batu Urip	2	1	-	-
25	Tanjung Bindu	1	-	-	-
26	Babat Lama	1	-	-	-
27	Linggar Jaya	2	-	-	-
28	Marga Mulia	4	2	-	-
29	Kencana Sari	1	-	-	-
30	Purwa Raja	3	2	-	-
31	Cempaka Sakti	3	1	-	-
32	Sukoharjo	3	2	-	-
Jumlah 2018		45	8	-	-

Sumber : Masing-masing Desa

Tabel 7.3 Banyaknya Penderita Cacat Menurut Jenisnya di Kecamatan Kikim Timur, 2018

	Desa	Tuna Netra	Tuna Rungu/ Tuna Wicara	Cacat Tubuh	Cacat Mental	Ex Penyakit Kronis
	(1)	(2)	(3)	(4)	(5)	(6)
01	Lubuk Nambulan	3	6	3	-	1
02	Gelumbang	2	5	-	1	-
03	Gunung Aji	1	5	1	1	3
04	Binjai	-	1	1	1	-
05	Sendawar	-	2	2	1	3
06	Gunung Kembang	1	7	-	-	-
07	Bunga Mas	1	1	3	-	1
08	Lubuk Layang Ilir	1	5	-	2	1
09	Lubuk Layang Ulu	-	4	3	-	-
10	Muara Danau	2	7	2	1	2
11	Paduraksa	-	5	5	1	2
12	Gunung Karto	-	3	2	7	-
13	Karang Endah	-	-	1	-	1
14	Petikal Baru	-	6	2	2	-
15	Tanda Raja	-	11	6	-	3

Sumber : Masing-masing Desa

Lanjutan Tabel 7.3

	Desa	Tuna Netra	Tuna Rungu/ Tuna Wicara	Cacat Tubuh	Cacat Mental	Ex Penyakit Kronis
	(1)	(2)	(3)	(4)	(5)	(6)
16	Petikal Lama	-	7	5	5	6
17	Muara Empayang	3	5	1	-	1
18	Lubuk Kuta	-	2	-	-	-
19	Seronggo	-	4	3	1	-
20	Gedung Agung	2	1	1	-	1
21	Lubuk Tampang	-	1	2	2	1
22	Cecar	5	9	1	1	4
23	Datar Serdang	-	5	5	2	-
24	Batu Urip	1	17	4	1	-
25	Tanjung Bindu	1	2	1	-	-
26	Babat Lama	1	-	1	-	-
27	Linggar Jaya	-	1	3	1	-
28	Marga Mulia	-	-	1	-	1
29	Kencana Sari	1	1	3	1	-
30	Purwa Raja	-	5	-	-	5
31	Cempaka Sakti	-	2	-	1	4
32	Sukoharjo	1	3	0	0	5

Sumber : Masing-masing Desa

Tabel 7.4 Banyaknya Kejadian Bencana Alam Menurut Jenis Bencana di Kecamatan Kikim Timur, 2018

	Desa	Banjir	Kebakaran	Angin Topan	Tanah Longsor	Gempa Bumi	Lainnya
	(1)	(2)	(3)	(4)	(5)	(6)	(7)
01.	Lubuk Nambulan	-	-	-	-	-	-
02.	Gelumbang	-	-	-	-	-	-
03.	Gunung Aji	-	-	-	-	-	-
04.	Binjai	-	-	-	-	-	-
05.	Sendawar	-	-	-	-	-	-
06.	Gunung Kembang	-	-	-	-	-	-
07.	Bunga Mas	-	-	-	-	-	-
08.	Lubuk Layang Ilir	-	-	-	-	-	-
09.	Lubuk Layang Ulu	-	-	-	-	-	-
10.	Muara Danau	-	-	-	-	-	-
11.	Paduraksa	-	-	-	-	-	-
12.	Gunung Karto	-	-	-	-	-	-
13.	Karang Endah	-	-	-	-	-	-
14.	Petikal Baru	-	-	-	-	-	-
15.	Tanda Raja	-	-	-	-	-	-

Lanjutan Tabel 7.4

	Desa	Ban jir	Keba karan	Angin Topan	Tanah Longsor	Gempa Bumi	Lain nya
	(1)	(2)	(3)	(4)	(5)	(6)	(7)
16.	Petikal Lama	-	-	-	-	-	-
17.	Muara empayang	-	-	-	-	-	-
18.	Lubuk Kuta	-	-	-	-	-	-
19.	Seronggo	-	-	-	-	-	-
20.	Gedung Agung	-	-	-	-	-	-
21.	Lubuk Tampang	-	-	-	-	-	-
22.	Cecar	-	-	-	-	-	-
23.	Datar Serdang	-	-	-	-	-	-
24.	Batu Urip	-	-	-	-	-	-
25.	Tanjung Bindu	-	-	-	-	-	-
26.	Babat Lama	-	-	-	-	-	-
27.	Linggar Jaya	-	-	-	-	-	-
28.	Marga Mulia	-	-	-	-	-	-
29.	Kencana Sari	-	-	-	-	-	-
30.	Purwa Raja	-	-	-	-	-	-
31.	Cempaka Sakti	-	-	-	-	-	-
32.	Sukoharjo	-	-	-	-	-	-
Jumlah 2018		-	-	-	-	-	-

Sumber : Masing-masing Desa

Tabel 7.5 Banyaknya Kejadian Kejahatan Menurut Jenisnya di Kecamatan Kikim Timur, 2015

	Desa	Penganiayaan	Pen curian	Perampokan	Pemerksaan	Pembunuhan	Lainnya
	(1)	(2)	(3)	(4)	(5)	(6)	(7)
01	Lubuk Nambulan	-	-	-	-	-	-
02	Gelumbang	-	-	-	-	-	-
03	Gunung Aji	-	-	-	-	-	-
04	Binjai	-	-	-	-	-	-
05	Sendawar	-	-	-	-	-	-
06	Gunung Kembang	-	-	-	-	-	-
07	Bunga Mas	-	-	-	-	-	-
08	Lubuk Layang Ilir	-	-	-	-	-	-
09	Lubuk Layang Ulu	-	-	-	-	-	-
10	Muara Danau	-	-	-	-	-	-
11	Paduraksa	-	-	-	-	-	-
12	Gunung Karto	-	-	-	-	-	-
13	Karang Endah	-	-	-	-	-	-
14	Petikal Baru	-	-	-	-	-	-
15	Tanda Raja	-	-	-	-	-	-

Sumber : Masing-masing Desa

Lanjutan Tabel 7.5

	Desa	Peng aniayaan	Penc urian	Peram pokan	Pemer kosaan	Pembu nuhan	Lain nya
	(1)	(2)	(3)	(4)	(5)	(6)	(7)
16	Petikal Lama	-	-	-	-	-	-
17	Muara Empayang	-	-	-	-	-	-
18	Lubuk Kuta	-	-	-	-	-	-
19	Seronggo	-	-	-	-	-	-
20	Gedung Agung	-	-	-	-	-	-
21	Lubuk Tampang	-	-	-	-	-	-
22	Cecar	-	-	-	-	-	-
23	Datar Serdang	-	-	-	-	-	-
24	Batu Urip	-	-	-	-	-	-
25	Tanjung Bindu	-	-	-	-	-	-
26	Babat Lama	-	-	-	-	-	-
27	Linggar Jaya	-	-	-	-	-	-
28	Marga Mulia	-	-	-	-	-	-
29	Kencana Sari	-	-	-	-	-	-
30	Purwa Raja	-	-	-	-	-	-
31	Cempaka Sakti	-	-	-	-	-	-
32	Sukoharjo	-	-	-	-	-	-
Jumlah 2018		-	-	-	-	-	-

Sumber : Masing-masing Desa

Tabel 7.6 Banyaknya Fasilitas Olahraga Menurut Desa di Kecamatan Kikim Timur, 2018

	Desa	Sepak Bola	Voli	Tenis Meja	Bulu Tangkis
	(1)	(2)	(3)	(4)	(5)
01	Lubuk Nambulan	-	1	1	1
02	Gelumbang	-	1	1	1
03	Gunung Aji	-	1	-	-
04	Binjai	-	1	-	1
05	Sendawar	-	1	-	1
06	Gunung Kembang	1	1	1	1
07	Bunga Mas	1	1	1	1
08	Lubuk Layang Ilir	-	1	1	-
09	Lubuk Layang Ulu	1	1	1	1
10	Muara Danau	-	1	-	1
11	Paduraksa	1	1	-	1
12	Gunung Karto	1	1	-	1
13	Karang Endah	1	1	-	-
14	Petikal Baru	1	1	1	1
15	Tanda Raja	1	1	-	-

Sumber : Masing-masing Desa

Lanjutan Tabel 7.6

	Desa	Sepak Bola	Voli	Tenis Meja	Bulu Tangkis
	(1)	(2)	(3)	(4)	(5)
16.	Petikal Lama	-	1	-	1
17.	Muara Empayang	-	1	-	1
18.	Lubuk Kuta	-	1	-	-
19.	Seronggo	-	2	1	1
20.	Gedung Agung	-	-	-	-
21.	Lubuk Tampang	1	1	-	1
22.	Cecar	1	1	1	1
23.	Datar Serdang	-	1	-	-
24.	Batu Urip	-	1	-	1
25.	Tanjung Bindu	-	1	-	-
26.	Babat Lama	-	1	1	-
27.	Linggar Jaya	1	1	1	1
28.	Marga Mulia	1	1	1	1
29.	Kencana Sari	1	1	1	1
30.	Purwa Raja	1	1	1	-
31.	Cempaka Sakti	1	1	1	1
32.	Sukoharjo	-	1	1	1
Jumlah 2018		15	31	16	21

Sumber : Masing-masing Desa

Tabel 7.7 Banyaknya Karang Taruna Menurut Klasifikasinya di Kecamatan Kikim Timur, 2018

	Desa	Klasifikasi Karang Taruna			
		Tumbuh	Berkembang	Maju	Percontohan
	(1)	(2)	(3)	(4)	(5)
01	Lubuk Nambulan	-	-	-	-
02	Gelumbang	-	-	-	-
03	Gunung Aji	-	-	-	-
04	Binjai	-	-	-	-
05	Sendawar	-	-	-	-
06	Gunung Kembang	-	-	-	-
07	Bunga Mas	-	-	-	-
08	Lubuk Layang Ilir	-	-	-	-
09	Lubuk Layang Ulu	-	-	-	-
10	Muara Danau	-	-	-	-
11	Paduraksa	-	-	-	-
12	Gunung Karto	-	-	-	-
13	Karang Endah	-	-	-	-
14	Petikal Baru	-	-	-	-
15	Tanda Raja	-	-	-	-

Sumber : Masing-masing Desa

Lanjutan Tabel 7.7

	Desa	Klasifikasi Karang Taruna			
		Tumbuh	Berkembang	Maju	Percontohan
	(1)	(2)	(3)	(4)	(5)
16.	Petikal Lama	-	-	-	-
17.	Muara Empayang	-	-	-	-
18.	Lubuk Kuta	-	-	-	-
19.	Seronggo	-	-	-	-
20.	Gedung Agung	-	-	-	-
21.	Lubuk Tampang	-	-	-	-
22.	Cecar	-	-	-	-
23.	Datar Serdang	-	-	-	-
24.	Batu Urip	-	-	-	-
25.	Tanjung Bindu	-	-	-	-
26.	Babat Lama	-	-	-	-
27.	Linggar Jaya	-	-	-	-
28.	Marga Mulia	-	-	-	-
29.	Kencana Sari	-	-	-	-
30.	Purwa Raja	-	-	-	-
31.	Cempaka Sakti	-	-	-	-
32.	Sukoharjo	-	-	-	-
Jumlah 2018		-	-	-	-

Sumber : Masing-masing Desa

Tabel 7.8 Banyaknya Perkumpulan Sosial Menurut Jenisnya di Kecamatan Kikim Timur, 2018

	Desa	Kelompok Pengajian	Kelompok Kebaktian	Persatuan Kematian	LSM
	(1)	(2)	(3)	(4)	(5)
01.	Lubuk Nambulan	1	-	1	-
02.	Gelumbang	1	-	1	-
03.	Gunung Aji	1	-	1	-
04.	Binjai	1	-	1	-
05.	Sendawar	1	-	1	-
06.	Gunung Kembang	1	-	1	-
07.	Bunga Mas	1	-	1	1
08.	Lubuk Layang Ilir	1	-	1	-
09.	Lubuk Layang Ulu	1	-	1	-
10.	Muara Danau	1	-	1	-
11.	Paduraksa	1	-	1	-
12.	Gunung Karto	1	-	1	-
13.	Karang Endah	1	-	1	-
14.	Petikal Baru	1	-	1	-
15.	Tanda Raja	1	-	1	-

Sumber : Masing-masing Desa

Lanjutan Tabel 7.8

	Desa	Kelompok Pengajian	Kelompok Kebaktian	Persatuan Kematian	LSM
	(1)	(2)	(3)	(4)	(5)
16.	Petikal Lama	1	-	1	-
17.	Muara Empayang	1	-	1	-
18.	Lubuk Kuta	1	-	1	-
19.	Seronggo	1	-	1	-
20.	Gedung Agung	1	-	1	-
21.	Lubuk Tampang	1	-	1	-
22.	Cecar	1	-	1	-
23.	Datar Serdang	1	-	1	-
24.	Batu Urip	1	-	1	-
25.	Tanjung Bindu	1	-	1	-
26.	Babat Lama	1	-	1	-
27.	Linggar Jaya	1	-	1	-
28.	Marga Mulia	1	1	1	1
29.	Kencana Sari	1	-	1	-
30.	Purwa Raja	1	1	1	-
31.	Cempaka Sakti	1	-	1	-
32.	Sukoharjo	1	-	1	-
Jumlah 2018		32	1	32	2

Sumber : Masing-masing Desa

Tabel 7.9 **Keperluan Air Minum / Memasak Sebagian Besar Masyarakat di Kecamatan Kikim Timur, 2018**

	Desa	PAM	Sumur	Mata Air	Sungai
	(1)	(2)	(3)	(4)	(5)
01.	Lubuk Nambulan	-	✓	-	-
02.	Gelumbang	-	✓	-	-
03.	Gunung Aji	-	✓	-	-
04.	Binjai	-	✓	-	-
05.	Sendawar	-	✓	-	-
06.	Gunung Kembang	-	-	-	✓
07.	Bunga Mas	-	✓	-	-
08.	Lubuk Layang Ilir	-	✓	-	-
09.	Lubuk Layang Ulu	-	✓	-	-
10.	Muara Danau	-	✓	-	-
11.	Paduraksa	-	✓	-	-
12.	Gunung Karto	-	✓	-	-
13.	Karang Endah	-	✓	-	-
14.	Petikal Baru	-	✓	-	-
15.	Tanda Raja	-	✓	-	-

Lanjutan Tabel 7.9

	Desa	PAM	Sumur	Mata Air	Sungai
	(1)	(2)	(3)	(4)	(5)
16.	Petikal Lama	-	✓	-	-
17.	Muara Empayang	-	✓	-	-
18.	Lubuk Kuta	-	✓	-	-
19.	Seronggo	-	✓	-	-
20.	Gedung Agung	-	✓	-	-
21.	Lubuk Tampang	-	✓	-	-
22.	Cecar	-	✓	-	-
23.	Datar Serdang	-	✓	-	-
24.	Batu Urip	-	✓	-	-
25.	Tanjung Bindu	-	✓	-	-
26.	Babat Lama	-	✓	-	-
27.	Linggar Jaya	-	✓	-	-
28.	Marga Mulia	-	✓	-	-
29.	Kencana Sari	-	✓	-	-
30.	Purwa Raja	-	✓	-	-
31.	Cempaka Sakti	-	✓	-	-
32.	Sukoharjo	-	✓	-	-

Sumber : Masing-masing Desa

Tabel 7.10 Tempat Buang Air Besar Sebagian Besar Rumah Tangga di Kecamatan Kikim Timur, 2018

	Desa	Jamban Sendiri	Jamban Bersama	Jamban Umum	Bukan Jamban (Sungai)
	(1)	(2)	(3)	(4)	(5)
01.	Lubuk Nambulan	✓	-	-	-
02.	Gelumbang	-	-	-	✓
03.	Gunung Aji	✓	-	-	-
04.	Binjai	-	-	-	✓
05.	Sendawar	-	-	-	✓
06.	Gunung Kembang	-	-	-	✓
07.	Bunga Mas	✓	-	-	-
08.	Lubuk Layang Ilir	✓	-	-	-
09.	Lubuk Layang Ulu	-	-	-	✓
10.	Muara Danau	✓	-	-	-
11.	Paduraksa	-	-	-	✓
12.	Gunung Karto	✓	-	-	-
13.	Karang Endah	-	-	-	✓
14.	Petikal Baru	-	-	✓	-
15.	Tanda Raja	✓	-	-	-

Lanjutan Tabel 7.10

	Desa	Jamban Sendiri	Jamban Bersama	Jamban Umum	Bukan Jamban (Sungai)
	(1)	(2)	(3)	(4)	(5)
16.	Petikal Lama	✓	-	-	-
17.	Muara Empayang	-	-	-	✓
18.	Lubuk Kuta	-	-	-	✓
19.	Seronggo	✓	-	-	-
20.	Gedung Agung	-	-	-	✓
21.	Lubuk Tampang	✓	-	-	-
22.	Cecar	✓	-	-	-
23.	Datar Serdang	✓	-	-	-
24.	Batu Urip	-	-	-	✓
25.	Tanjung Bindu	-	-	-	✓
26.	Babat Lama	-	-	-	✓
27.	Linggar Jaya	✓	-	-	-
28.	Marga Mulia	✓	-	-	-
29.	Kencana Sari	✓	-	-	-
30.	Purwa Raja	✓	-	-	-
31.	Cempaka Sakti	✓	-	-	-
32.	Sukoharjo	✓	-	-	-

Sumber : Masing-masing Desa

A thick dark blue vertical bar runs down the left side of the page. A blue arrow-shaped graphic points to the right from the bar, containing the year '2019'.

2019

BAB VIII PEREKONOMIAN

<https://lahatkab.bps.go.id>

Several thin, light blue curved lines originate from the bottom left corner and sweep upwards and to the right, creating a decorative effect.

KECAMATAN DALAM ANGKA KIKIM TIMUR

8.1 Ekonomi

Sektor perdagangan suatu wilayah menggambarkan kondisi perekonomian wilayah tersebut. Beberapa sarana perdagangan yang ada yaitu pasar, toko, kios warung dan rumah makan dan kedai makanan/ minuman. Pasar merupakan sarana pertemuan antara penjual dan pembeli. Semakin ramai transaksi berarti semakin tinggi potensi perdagangan di wilayah tersebut.

8.1.1 Perdagangan

Pada tahun 2018 di Kikim Timur unit usaha yang terbanyak adalah warung kelontong/manisan yakni 426 usaha yang tersebar di semua desa, adapun desa paling terbanyak unit usaha warung kelontong adalah Desa Linggar Jaya.

Sementara itu jumlah pasar di Kecamatan Kikim Timur relatif banyak dibandingkan kecamatan lainnya. Pada Kecamatan Kikim Timur terdapat 21 pasar yang tersebar di beberapa desa, akan tetapi dari 21 pasar yang ada semuanya berstatus pasar kalangan.

Jumlah Koperasi dikecamatan Kikim Timur menurut jenisnya sebanyak 28.

8.1.2 Perindustrian

Di Kecamatan Kikim Timur industri terbanyak adalah industri makanan sebanyak 8 (delapan) buah sedangkan yang paling sedikit adalah industry anyaman dan gerabah sebanyak 4 (empat) buah.

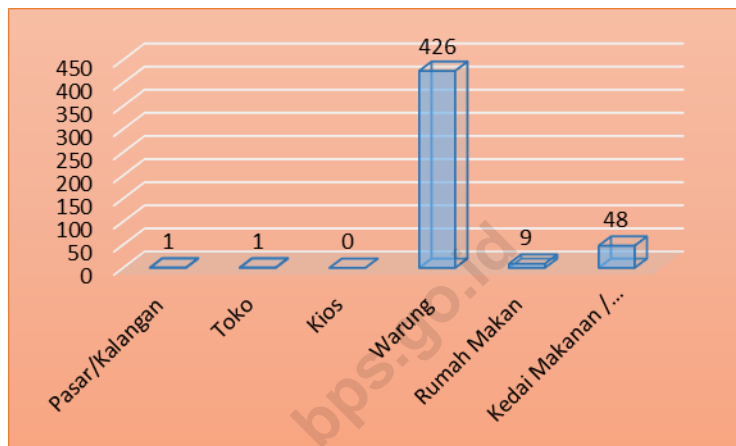
8.1.3 Pertambangan

Pertambangan/galian golongan c hanya ada di desa Pertikal lama dan juga di ambil penduduk desa untuk kebutuhan sendiri.

8.1.4 Energi

Di wilayah Kecamatan Kikim Timur sebanyak 32 desa sudah teraliri listrik PLN dengan banyaknya pelanggan sebanyak 4.513 pelanggan, secara rinci dapat dilihat pada tabel

Gambar 8.1 Banyaknya Sarana Perdagangan Menurut Jenisnya di Kecamatan Kikim Timur 2018



Gambar 8.2 Jumlah Unit Usaha Menurut Jenisnya di Kecamatan Kikim Timur, 2018



Tabel 8.1 Banyaknya Sarana Perdagangan Menurut Jenisnya di Kecamatan Kikim Timur, 2018

Jenis Sarana Perdagangan	2018
(1)	(2)
Pasar/Kalangan	1
Toko	1
Kios	-
Warung	426
Rumah Makan	9
Kedai Makanan / Minuman	48
Jumlah 2018	483

Sumber : Masing – masing Desa

Tabel 8.2

Banyaknya Pasar Menurut Jenisnya
di Kecamatan Kikim Timur, 2018

Desa	Pasar Inpres	Pasar Swadaya	Kalangan
(1)	(2)	(3)	(4)
01. Lubuk Nambulan	-	-	1
02. Gelumbang	-	-	1
03. Gunung Aji	-	-	1
04. Binjai	-	-	-
05. Sendawar	-	-	-
06. Gunung Kembang	-	-	-
07. Bunga Mas	-	-	1
08. Lubuk Layang Ilir	-	-	1
09. Lubuk Layang Ulu	-	-	1
10. Muara Danau	-	-	-
11. Paduraksa	-	-	1
12. Gunung Karto	-	-	1
13. Karang Endah	-	-	-
14. Petikal Baru	-	-	-
15. Tanda Raja	-	-	-

Lanjutan Tabel 8.2

	Desa	Pasar Inpres	Pasar Swadaya	Kalangan
	(1)	(2)	(3)	(4)
16.	Petikal Lama	-	-	1
17.	Muara Empayang	-	-	-
18.	Lubuk Kuta	-	-	1
19.	Seronggo	-	-	1
20.	Gedung Agung	-	-	-
21.	Lubuk Tampang	-	-	-
22.	Cecar	-	-	1
23.	Datar Serdang	-	-	1
24.	Batu Urip	-	-	1
25.	Tanjung Bindu	-	-	1
26.	Babat Lama	-	-	-
27.	Linggar Jaya	-	-	1
28.	Marga Mulia	-	-	1
29.	Kencana Sari	-	-	1
30.	Purwa Raja	-	-	1
31.	Cempaka Sakti	-	-	1
32.	Sukoharjo	-	-	1
Jumlah 2018		-	-	21

Sumber : Masing – masing Desa

Tabel 8.3 Banyaknya Sarana Perekonomian Jenisnya di Kecamatan Kikim Timur, 2018

Jenis Sarana Perdagangan	2018
(1)	(2)
Hotel	-
Penginapan	-
Bengkel	11
SPBU	-
Bank	2
Jumlah 2018	13

Sumber : Masing – masing Desa

Tabel 8.4 Jumlah Koperasi Menurut Jenis Koperasi di Kecamatan Kikim Timur, 2018

	Desa	Jenis Koperasi			
		KUD	KPN	KOPKAR	KOPPAS
	(1)	(2)	(3)	(4)	(5)
01.	Lubuk Nambulan	1	-	-	-
02.	Gelumbang	-	-	-	-
03.	Gunung Aji	-	-	-	-
04.	Binjai	-	-	-	-
05.	Sendawar	-	-	-	-
06.	Gunung Kembang	-	-	-	-
07.	Bunga Mas	1	-	-	-
08.	Lubuk Layang Ilir	-	-	-	-
09.	Lubuk Layang Ulu	-	-	-	-
10.	Muara Danau	-	-	-	-
11.	Paduraksa	-	-	-	-
12.	Gunung Karto	-	-	-	-
13.	Karang Endah	-	-	-	-
14.	Petikal Baru	-	-	-	-
15.	Tanda Raja	-	-	-	-

Lanjutan Tabel 8.4

	Desa	Jenis Koperasi			
		KUD	KPN	KOPKAR	KOPPAS
	(1)	(2)	(3)	(4)	(5)
16.	Petikal Lama	-	-	-	-
17.	Muara Empayang	-	-	-	-
18.	Lubuk Kuta	-	-	-	-
19.	Seronggo	-	-	-	-
20.	Gedung Agung	-	-	-	-
21.	Lubuk Tampang	-	-	-	-
22.	Cecar	1	-	-	-
23.	Datar Serdang	-	-	-	-
24.	Batu Urip	-	-	-	-
25.	Tanjung Bindu	1	-	-	-
26.	Babat Lama	-	-	-	-
27.	Lingar Jaya	-	-	-	-
28.	Marga Mulia	1	-	-	-
29.	Kencana Sari	1	-	-	-
30.	Purwa Raja	1	-	-	-
31.	Cempaka Sakti	1	-	-	-
32.	Sukoharjo	1	-	-	-
Jumlah 2018		9	-	-	-

Sumber : Dinas Koperasi dan Usaha Kecil Menengah Kabupaten Lahat

LanjutanTabel 8.4

Desa	Jenis Koperasi		
	KOPWAN	Lainnya	Jumlah
(1)	(6)	(7)	(8)
01. Lubuk Nambulan	-	-	-
02. Gelumbang	-	-	-
03. Gunung Aji	-	-	-
04. Binjai	-	1	-
05. Sendawar	-	-	-
06. Gunung Kembang	-	1	-
07. Bunga Mas	-	5	-
08. Lubuk Layang Ilir	-	-	-
09. Lubuk Layang Ulu	-	-	-
10. Muara Danau	-	-	-
11. Paduraksa	-	-	-
12. Gunung Karto	-	1	-
13. Karang Endah	-	-	-
14. Petikal Baru	-	-	-
15. Tanda Raja	-	-	-

Lanjutan Tabel 8.4

Desa	Jenis Koperasi		
	KOPWAN	Lainnya	Jumlah
(1)	(6)	(7)	(8)
16. Petikal Lama	-	1	-
17. Muara Empayang	-	-	-
18. Lubuk Kuta	-	-	-
19. Seronggo	1	1	-
20. Gedung Agung	-	-	-
21. Lubuk Tampang	-	2	-
22. Cecar	-	1	-
23. Datar Serdang	1	-	-
24. Batu Urip	1	-	-
25. Tanjung Bindu	-	-	-
26. Babat Lama	-	-	-
27. Linggar Jaya	1	1	-
28. Marga Mulia	-	1	-
29. Kencana Sari	-	-	-
30. Purwa Raja	-	-	-
31. Cempaka Sakti	-	-	-
32. Sukoharjo	-	1	-
Jumlah 2018	4	16	-

Sumber : Dinas Koperasi dan Usaha Kecil Menengah Kabupaten Lahat

Tabel 8.5 Jumlah Industri Menurut Jenisnya di Kecamatan Kikim Timur, 2018

	Desa	Industri Kayu	Industri Anyaman	Industri Makanan & Minuman	Industri Gerabah	Industri Pakaian Jadi
	(1)	(2)	(3)	(4)	(5)	(6)
01	Lubuk Nambulan	-	-	-	-	-
02	Gelumbang	-	-	-	-	-
03	Gunung Aji	-	-	-	-	-
04	Binjai	-	-	-	-	-
05	Sendawar	-	-	-	-	-
06	Gunung Kembang	-	-	-	-	-
07	Bunga Mas	2	-	1	1	-
08	Lubuk Layang Ilir	-	-	-	-	-
09	Lubuk Layang Ulu	-	-	-	-	-
10	Muara Danau	-	1	-	-	-
11	Paduraksa	-	-	-	-	-
12	Gunung Karto	2	-	-	-	-
13	Karang Endah	1	-	-	-	-
14	Petikal Baru	-	-	-	-	-
15	Tanda Raja	-	-	-	3	-

Lanjutan Tabel 8.5

	Desa	Industri Kayu	Industri Anyaman	Industri Makanan & Minuman	Industri Gerabah	Industri Pakaian Jadi
	(1)	(2)	(3)	(4)	(5)	(6)
16	Petikal Lama	-	-	-	-	-
17	Muara Empayang	-	-	-	-	-
18	Lubuk Kuta	-	-	-	-	-
19	Seronggo	-	-	-	-	-
20	Gedung Agung	-	-	-	-	-
21	Lubuk Tampang	-	-	-	-	-
22	Cecar	-	-	-	-	-
23	Datar Serdang	-	-	-	-	-
24	Batu Urip	-	-	-	-	-
25	Tanjung Bindu	-	1	-	-	-
26	Babat Lama	-	-	-	-	-
27	Linggar Jaya	-	-	-	-	-
28	Marga Mulia	-	-	3	-	-
29	Kencana Sari	-	-	-	-	-
30	Purwa Raja	-	-	-	-	-
31	Cempaka Sakti	-	2	4	-	-
32	Sukoharjo	-	-	-	-	-
Jumlah 2018		5	4	8	4	-

Sumber : Masing – masing Desa

Tabel 8.6 Keberadaan Bahan Galian Golongan C Menurut Jenisnya di Kecamatan Kikim Tengah, 2018

	Desa	Batu Kali	Pasir	Tanah Liat/ Tanah Urug	Koral
	(1)	(2)	(3)	(4)	(5)
01	Lubuk Nambulan	-	-	-	-
02	Gelumbang	-	-	-	-
03	GunungAji	-	-	-	-
04	Binjai	-	-	-	-
05	Sendawar	-	-	-	-
06	Gunung Kembang	-	-	-	-
07	Bunga Mas	-	-	-	-
08	Lubuk Layang Ilir	-	-	-	-
09	Lubuk Layang Ulu	-	-	-	-
10	Muara Danau	-	-	-	-
11	Paduraksa	-	-	-	-
12	Gunung Karto	-	-	-	-
13	Karang Endah	-	-	-	-
14	Petikal Baru	-	-	-	-
15	Tanda Raja	-	-	-	-

Lanjutan Tabel 8.6

	Desa	Batu Kali	Pasir	Tanah Liat/ Tanah Urug	Koral
	(1)	(2)	(3)	(4)	(5)
16	Petikal Lama	1	1	-	-
17	Muara Empayang	-	-	-	-
18	Lubuk Kuta	-	-	-	-
19	Seronggo	-	-	-	-
20	Gedung Agung	-	-	-	-
21	Lubuk Tampang	-	-	-	-
22	Cecar	-	-	-	-
23	Datar Serdang	-	-	-	-
24	Batu Urip	-	-	-	-
25	Tanjung Bindu	-	-	-	-
26	Babat Lama	-	-	-	-
27	Linggar Jaya	-	-	-	-
28	Marga Mulia	-	-	-	-
29	Kencana Sari	-	-	-	-
30	Purwa Raja	-	-	-	-
31	Cempaka Sakti	-	-	-	-
32	Sukoharjo	-	-	-	-
	Jumlah 2018	1	1	-	-

Sumber : Dinas Pertambangan dan Energi Kabupaten Lahat

Tabel 8.7 Desa Yang Telah Terjangkau Listrik dan Jumlah Pelanggan di Kecamatan Kikim Timur, 2018

	Desa	Terjangkau	Pelanggan (KK)
	(1)	(2)	(3)
01.	Lubuk Nambulan	✓	105
02.	Gelumbang	✓	87
03.	GunungAji	✓	147
04.	Binjai	✓	60
05.	Sendawar	✓	61
06.	Gunung Kembang	✓	75
07.	Bunga Mas	✓	450
08.	Lubuk Layang Ilir	✓	95
09.	Lubuk Layang Ulu	✓	65
10.	Muara Danau	✓	91
11.	Paduraksa	✓	124
12.	Gunung Karto	✓	126
13.	Karang Endah	✓	65
14.	Petikal Baru	✓	97
15.	Tanda Raja	✓	151

Jumlah 2018

Sumber : Perusahaan Listrik Negara (PLN) Wilayah IV Cabang Lahat

Lanjutan Tabel 6.3.1

	Desa	Terjangkau	Pelanggan (KK)
	(1)	(2)	(3)
16.	Petikal Lama	✓	208
17.	Muara Empayang	✓	49
18.	Lubuk Kuta	✓	84
19.	Seronggo	✓	120
20.	Gedung Agung	✓	92
21.	Lubuk Tampang	✓	170
22.	Cecar	✓	420
23.	Datar Serdang	✓	103
24.	Batu Urip	✓	32
25.	Tanjung Bindu	✓	56
26.	Babat Lama	✓	40
27.	Linggar Jaya	✓	224
28.	Marga Mulia	✓	400
29.	Kencana Sari	✓	133
30.	Purwa Raja	✓	260
31.	Cempaka Sakti	✓	173
32.	Sukoharjo	✓	150
Jumlah 2018			4513

Sumber : Perusahaan Listrik Negara (PLN) Wilayah IV Cabang Lahat

2019

BAB IX TRANSPORTASI

<https://lahatkab.bps.go.id>

KECAMATAN DALAM ANGKA KIKIM TIMUR

9.1 Transportasi

Jalan merupakan suatu sarana / prasarana yang sangat vital bagi perkembangan ekonomi dan transportasi suatu daerah, semakin baik dan banyak jalan maka semakin lancar dan berkembang perekonomian di daerah tersebut. Sebagian besar kondisi jalan menuju desa se-Kecamatan Kikim Timur relatif lebih baik, hal ini dapat dilihat dari 32 desa sebanyak 21 jalan menuju desa sudah diaspal, sebanyak 11 desa sudah diperkeras.

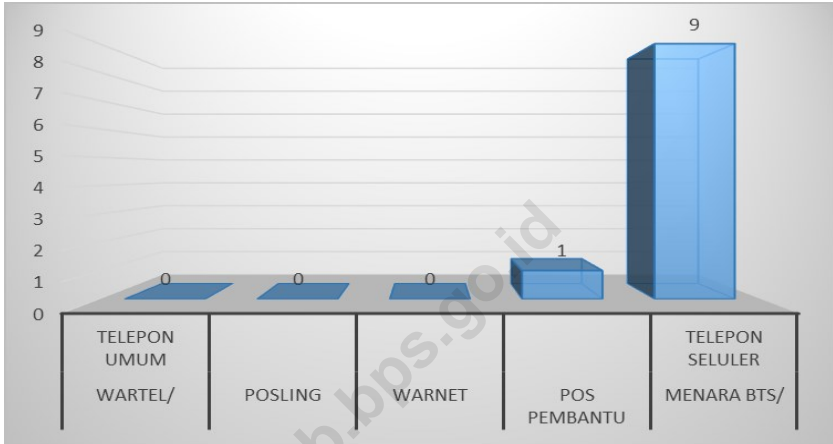
9.2 Komunikasi

Selain jalan, sarana/prasarana pos dan telekomunikasi juga sangat membantu cepat lambatnya pergerakan perekonomian suatu daerah. Di Kecamatan Kikim Timur jumlah sarana dan prasarana pos dan telekomunikasi masih sangat minim hal ini menunjukkan tidak ada fasilitas telekomunikasi seperti wartel dan warnet di kecamatan ini, namun keberadaan signal telpon genggam sangat membantu komunikasi di Kecamatan Kikim Timur, dikarenakan seluruh desa sudah terjangkau signal telpon genggam, hal ini menunjukkan indikator bahwa sebagian besar masyarakat di

Kecamatan Kikim Timur telah menikmati fasilitas komunikasi.

<https://lahatkab.bps.go.id>

Gambar 9.1 Banyaknya Fasilitas Pos dan Telekomunikasi di Kecamatan Kikim Timur, 2018



Tabel 9.1 Jenis Permukaan Jalan Terluas Menurut Desa di Kecamatan Kikim Timur, 2018

	Desa	Lapisan Permukaan		
		Aspal	Diperkeras	Tanah
	(1)	(2)	(3)	(4)
01.	Lubuk Nambulan	✓	-	-
02.	Gelumbang	✓	-	-
03.	Gunung Aji	✓	-	-
04.	Binjai	✓	-	-
05.	Sendawar	✓	-	-
06.	Gunung Kembang	✓	-	-
07.	Bunga Mas	✓	-	-
08.	Lubuk Layang Ilir	✓	-	-
09.	Lubuk Layang Ulu	✓	-	-
10.	Muara Danau	✓	-	-
11.	Paduraksa	✓	-	-
12.	Gunung Karto	✓	-	-
13.	Karang Endah	✓	-	-
14.	Petikal Baru	✓	-	-
15.	Tanda Raja	✓	-	-

Lanjutan Tabel 9.1

	Desa	Lapisan Permukaan		
		Aspal	Diperkeras	Tanah
	(1)	(2)	(3)	(4)
16.	Petikal Lama	✓	-	-
17.	Muara	✓	-	-
18.	Empayang Lubuk Kuta	-	✓	-
19.	Seronggo	-	✓	-
20.	Gedung Agung	✓	-	-
21.	Lubuk Tampang	✓	-	-
22.	Cecar	✓	-	-
23.	Datar Serdang	✓	-	-
24.	Batu Urip	-	-	✓
25.	Tanjung Bindu	-	✓	-
26.	Babat Lama	-	✓	-
27.	Linggar Jaya	-	✓	-
28.	Marga Mulia	-	✓	-
29.	Kencana Sari	-	✓	-
30.	Purwa Raja	-	✓	-
31.	Cempaka Sakti	-	✓	-
32.	Sukoharjo	-	✓	-

□

Sumber : Masing – masing Desa

Tabel 9.2 Banyaknya Fasilitas Pos dan Telekomunikasi di Kecamatan Kikim Timur, 2018

	Desa	Wartel/ Telepon Umum	Posling	Warnet	Pos Pembantu	Menara BTS/ Telepon Seluler
	(1)	(2)	(3)	(4)	(5)	(6)
01	Lubuk Nambulan	-	-	-	-	-
02	Gelumbang	-	-	-	-	-
03	Gunung Aji	-	-	-	-	1
04	Binjai	-	-	-	-	-
05	Sendawar	-	-	-	-	1
06	Gunung Kembang	-	-	-	-	-
07	Bunga Mas	-	-	-	1	3
08	Lubuk Layang Ilir	-	-	-	-	-
09	Lubuk Layang Ulu	-	-	-	-	-
10	Muara Danau	-	-	-	-	-
11	Paduraksa	-	-	-	-	-
12	Gunung Karto	-	-	-	-	1
13	Karang Endah	-	-	-	-	-
14	Petikal Baru	-	-	-	-	-
15	Tanda Raja	-	-	-	-	-

Sumber : Masing – masing Desa

Lanjutan Tabel 9.2

	Desa	Wartel/ Telepon Umum	Posling	Warnet	Pos Pembantu	Menara BTS/ Telepon Seluler
	(1)	(2)	(3)	(4)	(5)	(6)
16	Petikal Lama	-	-	-	-	-
17	Muara Empayang	-	-	-	-	-
18	Lubuk Kuta	-	-	-	-	-
19	Seronggo	-	-	-	-	-
20	Gedung Agung	-	-	-	-	1
21	Lubuk Tampang	-	-	-	-	-
22	Cecar	-	-	-	-	2
23	Datar Serdang	-	-	-	-	-
24	Batu Urip	-	-	-	-	-
25	Tanjung Bindu	-	-	-	-	-
26	Babat Lama	-	-	-	-	-
27	Linggar Jaya	-	-	-	-	-
28	Marga Mulia	-	-	-	-	-
29	Kencana Sari	-	-	-	-	1
30	Purwa Raja	-	-	-	-	-
31	Cempaka Sakti	-	-	-	-	-
32	Sukoharjo	-	-	-	-	-
Jumlah 2018		-	-	-	1	10

Sumber : Masing – masing Desa

Tabel 9.3 Keberadaan Sinyal Telepon Genggam di Kecamatan Kikim Timur, 2018

	Desa	Ada Kuat	Ada Lemah	Tidak Ada
	(1)	(2)	(3)	(4)
01.	Lubuk Nambulan	✓	-	-
02.	Gelumbang	-	✓	-
03.	Gunung Aji	✓	-	-
04.	Binjai	✓	-	-
05.	Sendawar	✓	-	-
06.	Gunung Kembang	✓	-	-
07.	Bunga Mas	✓	-	-
08.	Lubuk Layang Ilir	✓	-	-
09.	Lubuk Layang Ulu	-	✓	-
10.	Muara Danau	✓	-	-
11.	Paduraksa	✓	-	-
12.	Gunung Karto	✓	-	-
13.	Karang Endah	✓	-	-
14.	Petikal Baru	✓	-	-
15.	Tanda Raja	✓	-	-

Sumber : Masing – masing Desa

Lanjutan Tabel 9.3

	Desa	Ada Kuat	Ada Lemah	Tidak Ada
	(1)	(2)	(3)	(4)
16	Petikal Lama	✓	-	-
17	Muara Empayang	-	✓	-
18	Lubuk Kuta	-	✓	-
19	Seronggo	-	✓	-
20	Gedung Agung	-	✓	-
21	Lubuk Tampang	✓	-	-
22	Cecar	✓	-	-
23	Datar Serdang	-	✓	-
24	Batu Urip	-	✓	-
25	Tanjung Bindu	-	✓	-
26	Babat Lama	✓	-	-
27	Linggar Jaya	✓	-	-
28	Marga Mulia	✓	-	-
29	Kencana Sari	✓	-	-
30	Purwa Raja	✓	-	-
31	Cempaka Sakti	-	✓	-
32	Sukoharjo	-	✓	-

Sumber : Masing – masing Desa

A thick dark blue vertical bar runs down the left side of the page. A blue arrow-shaped graphic points to the right from the bar, containing the year '2019'.

2019

BAB X PERBANDINGAN KECAMATAN

<https://lahatkab.bps.go.id>

Several thin, light blue curved lines originate from the bottom left corner and sweep upwards and to the right, creating a decorative graphic element.

KECAMATAN DALAM ANGKA KIKIM TIMUR

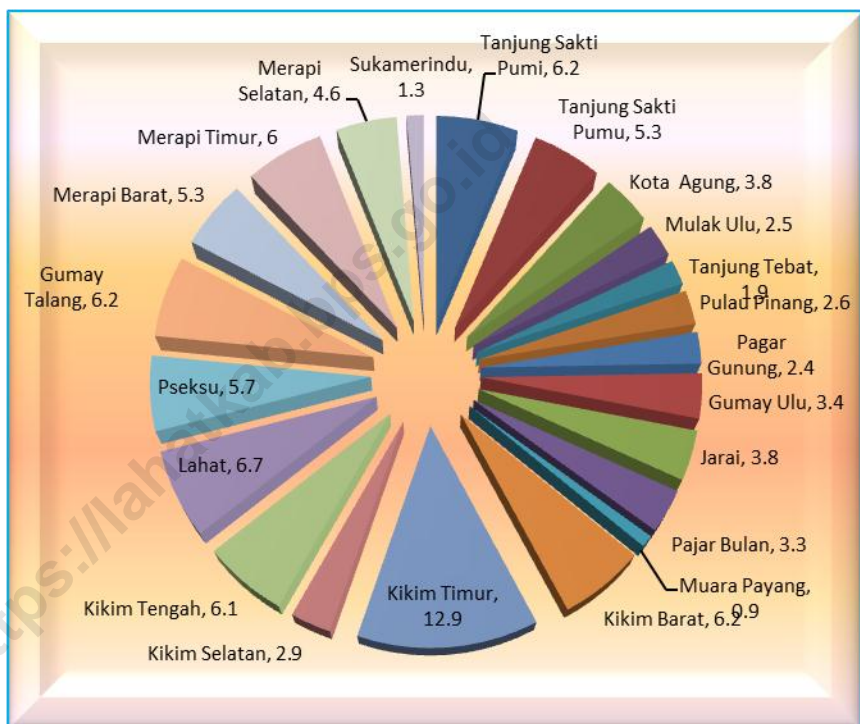
10. Perbandingan Kecamatan

Beberapa indikator yang dapat digunakan untuk melihat perbandingan antar kecamatan adalah indikator sosial yang dapat dilihat dari geografi berupa luas wilayah dan kependudukannya.

Dilihat dari luas kecamatan, dari dua puluh empat kecamatan yang ada di Kabupaten Lahat, kecamatan yang terluas adalah Kecamatan Kikim Timur dengan luas wilayah 564,45 km². Dan kecamatan dengan luas wilayah terkecil adalah Kecamatan Muara Payang, dengan luas wilayah 37,50 km².

Dari kependudukan, jumlah penduduk terbanyak adalah di Kecamatan Lahat sebesar 111.075 jiwa, dan jumlah penduduk terkecil adalah Kecamatan Gumay Ulu dengan jumlah 5.419 jiwa. Berdasarkan seks rasio Kabupaten Lahat sebesar 104,2, mengindikasikan bahwa jumlah penduduk laki-laki disebagian besar atau bahkan disemua kecamatan lebih banyak dibandingkan dengan jumlah penduduk perempuan.

Gambar 10.1 Luas Wilayah Menurut Kecamatan di Kabupaten Lahat, 2018



Sumber :Badan Pusat Statistik

Tabel 10.1 Luas Wilayah menurut Kecamatan di Kabupaten Lahat, 2018

	Kecamatan	Luas Wilayah (Km ²)	Persentase
	(1)	(2)	(3)
01.	Tanjung Sakti Pumi	271.00	6.2
02.	Tanjung Sakti Pumu	229.59	5.3
03.	Kota Agung	165.59	3.8
04.	Mulak Ulu	108.43	2.5
05.	Mulak Sebingkai	63.41	1.5
06.	Tanjung Tebat	82.72	1.9
07.	Pulau Pinang	111.67	2.6
08.	Pagar Gunung	105.51	2.4
09.	Gumay Ulu	87.01	2.0
10.	Jarai	167.52	3.8
11.	Pajar Bulan	146.11	3.3
12.	Muara Payang	37.50	0.9
13.	Sukamerindu	55.230	1.3
14.	Kikim Barat	272.00	6.2
15.	Kikim Timur	564.45	12.9
16.	Kikim Selatan	124.80	2.9
17.	Kikim Tengah	265.60	6.1
18.	Lahat	107.60	2.5
19.	Pseksu	269.29	6.2
20.	Gumay Talang	249.61	5.7
21.	Lahat Selatan	183.87	4.2
22.	Merapi Barat	232.64	5.3
23.	Merapi Timur	260.55	6.0
24.	Merapi Selatan	200.14	4.6

Sumber :Badan Pusat Statistik

Perbandingan Kecamatan

Tabel 10.2 Jumlah Penduduk Pertengahan Tahun dan Sex Rasio Menurut Kecamatan dan Jenis Kelamin di Kabupaten Lahat, 2018

	Kecamatan	Penduduk Pertengahan Tahun			Sex Rasio (%)
		Laki-Laki	Perempuan	Jumlah	
	(1)	(2)	(3)	(4)	(5)
01.	Tanjung Sakti Pumi	8.415	8.066	16.481	104,3
02.	Tanjung Sakti Pumu	7.469	7.059	14.528	105,8
03.	Kota Agung	6.806	6.351	13.157	107,2
04.	Mulak Ulu	6.351	6.028	12.379	105,4
05.	Tanjung Tebat	4.368	4.111	8.479	106,3
06.	Mulak Sebingkai	3.029	2.724	5.753	111,2
07.	Pulau Pinang	4.407	4.254	8.661	103,6
08.	Pagar Gunung	6.523	6.159	12.682	105,9
09.	Gumay Ulu	2.939	2.536	5.475	115,9
10.	Jarai	10.830	10.253	21.083	105,6
11.	Pajar Bulan	7.069	6.757	13.826	104,6
12.	Muara Payang	4.772	4.371	9.143	109,2
13.	Sukamerindu	3.525	3.413	6.938	103,3
14.	Kikim Barat	8.274	7.841	16.115	105,5
15.	Kikim Timur	14.429	14.090	28.519	102,4
16.	Kikim Selatan	8.255	7.985	16.240	103,4
17.	Kikim Tengah	4.568	4.413	8.981	103,5
18.	Lahat	53.620	52.467	106.087	102,2
19.	Gumay Talang	5.489	5.260	10.749	104,4
20.	Pseksu	4.436	4.278	8.714	103,7
21.	Lahat Selatan	4.764	4.669	9.433	102,0
22.	Merapi Barat	11.146	10.542	21.688	105,7
22.	Merapi Timur	11.309	11.070	22.379	102,2
24.	Merapi Selatan	4.092	3.942	8.034	103,8
	Jumlah 2018	206.885	198.639	405.524	104,2

Sumber : Badan Pusat Statistik



Sensus
Penduduk
2020

#MencatatIndonesia

DATA

MENCERDASKAN BANGSA



Badan Pusat Statistik Kabupaten Lahat
Jl. Bandar Jaya Lk. III Lahat
Tlp. (0731) 321416, Fax (731) 321416
E-mail : bps@1604@mailhost.bps.go.id