

# KECAMATAN KIKIM SELATAN DALAM ANGKA 2020





# KECAMATAN KIKIM SELATAN DALAM ANGKA 2020



## **KECAMATAN KIKIM SELATAN DALAM ANGKA TAHUN 2020**

ISBN: 978-602-74923-5-6

Katalog /*Catalog*: 11020011604.113

Ukuran Buku/*Book Size*: 14,8 cm x 21 cm

Jumlah Halaman/*Number of Pages* : xvi + 92 hal/*pages*

Naskah/*Manuscript*:

BPS Kabupaten Lahat

*BPS-Statistics of Lahat Regency*

Penyunting/*Editor*:

BPS KABUPATEN LAHAT

*BPS-Statistics of Lahat Regency*

Gambar Kover/*Cover Design*:

Seksi Integrasi Pengolahan dan Diseminasi Statistik

*Section of Integration Processing and Statistics Dissemination*

Ilustrasi Kover/*Cover Illustration*:

Buah Sawit, Perkebunan di Kikim Selatan

Diterbitkan oleh/*Published by*:

©BPS Kabupaten Lahat /*BPS-Statistics of Lahat Regency*

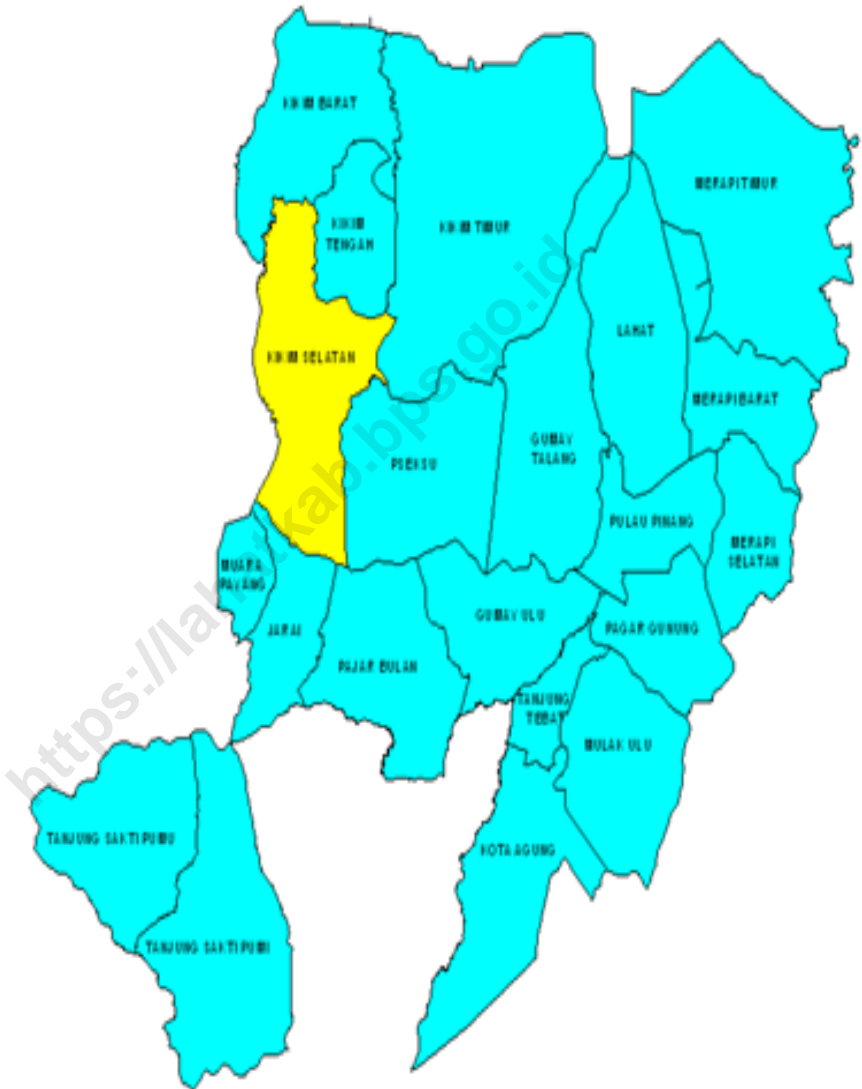
Dicetak oleh/*Printed by*:

CV. Banten Indah/ CV. Banten Indah

Dilarang mengumumkan, mendistribusikan, mengomunikasikan, dan/atau menggandakan sebagian atau seluruh isi buku ini untuk tujuan komersil tanpa izin tertulis dari Badan Pusat Statistik.

*Prohibited to announce, distribute, communicate, and/or copy part or all of this book for commercial purpose without permission from BPS-Statistics Indonesia.*

## PETA WILAYAH KECAMATAN KIKIM SELATAN





**KEPALA BPS KABUPATEN LAHAT  
CHIEF STATISTICIAN OF LAHAT REGENCY**



**Ir. Chairanita Kurniarita, M.Si.**







## KATA PENGANTAR

Kecamatan Kikim Selatan Dalam Angka Tahun 2020 merupakan publikasi tahunan yang diterbitkan oleh BPS Kabupaten Lahat. Disadari bahwa publikasi ini belum sepenuhnya memenuhi harapan pihak pemakai data khususnya para perencana, namun diharapkan dapat membantu melengkapi penyusunan rencana pembangunan di Kabupaten Lahat.

Publikasi ini dapat terwujud berkat kerja sama dan bantuan dari berbagai pihak baik instansi pemerintah maupun swasta. Kepada semua pihak yang telah memberikan bantuan disampaikan penghargaan dan terima kasih yang sebesar-besarnya.

Walaupun publikasi ini telah disiapkan sebaik-baiknya, namun disadari masih ada kekurangan dan kesalahan yang terjadi. Untuk perbaikan publikasi ini, tanggapan dan saran yang bersifat konstruktif dari para pemakai sangat diharapkan.

Lahat, September 2020  
Kepala BPS  
Kabupaten Lahat

**Ir. Chairanita Kurniarita**



## **KATA PENGANTAR**

*Publikasi Kecamatan Kikim Selatan Dalam Angka Tahun 2020 merupakan kelanjutan dari publikasi sejenis tahun sebelumnya. Data yang dihimpun dalam publikasi ini merupakan kumpulan datadadan informasi dari kantor Desa/Kelurahan di wilayah Kecamatan Gumay Talang. Diharapkan publikasi ini dapat bermanfaat bagi tersedianya data statistik wilayah kecil (Small Area Statistic) yang mutakhir dan berkelanjutan.*

*Kami berharap informasi yang tersedia pada publikasi ini dapat berguna bagi pemerintah, dunia usaha, maupun masyarakat umum, baik digunakan sebagai bahan evaluasi maupun bahan perencanaan.*

*Kami menyadari masih terdapat beberapa kekurangan dalam penyusunan publikasi ini, untuk itu kritik dan saran kami harapkan demi perbaikan di masa yang akan datang sehingga publikasi ini dapat di sajikan dengan lebih baik.*

*Akhir kata, kami ucapkan terima kasih kepada semua pihak yang telah membantu penyusunan publikasi ini.*

*Lahat, September 2020*  
*Penyusun*

**Sarah Putri Utami, S.ST.**  
**Staf Fungsional IPDS Lahat**

## DAFTAR ISI / CONTENTS

	Halaman <i>Page</i>
Kata Pengantar/ <i>Preface</i> .....	vii
Daftar Isi/ <i>Contents</i> .....	ix
Daftar Singkatan/ <i>List of Abbreviations</i> .....	xxiii
Statistik Kunci/ <i>Key Statistics</i> .....	xxiv
1. Geografi dan Iklim/ <i>Geography and Climate</i> .....	1
2. Sosial dan Kesejahteraan Rakyat/ <i>Social and Welfare</i> .....	9
3. Pertanian, Kehutanan, Peternakan, dan Perikanan/ <i>Agriculture, Forestry, Livestock, and Fishery</i> .....	45
4. Tourisme and Ekonomi/ <i>Tourism and Economy</i> .....	77



## PENJELASAN UMUM/EXPLANATORY NOTES

Tanda-tanda, satuan-satuan, dan lain-lainnya yang digunakan dalam publikasi ini adalah sebagai berikut:

*Symbols, measurement units, and acronyms which are used in this publication, are as follows:*

### 1. TANDA-TANDA/SYMBOLS

Data tidak tersedia/Data not available .....	: ...
Tidak ada atau nol /Null or zero .....	: -
Data dapat diabaikan/Data negligible .....	: 0
Tanda decimal/Decimal point .....	: ,
Data tidak dapat ditampilkan/Not applicable .....	: NA
Angka estimasi/Estimated figures .....	: e
Angka diperbaiki/Revised figures .....	: r
Angka sementara/Preliminary figures .....	: x
Angka sangat sementara/Very preliminary figures .....	: xx
Angka sangat sangat sementara/Very very preliminary figures .....	: xxx

### 2. SATUAN/UNITS

barel/barrel .....	: 158,99 liter/litres = 1/6,2898 m <sup>3</sup>
hektar (ha)/hectare (ha) .....	: 10 000 m <sup>2</sup>
kilometer (km)/kilometres (km) .....	: 1 000 meter/meters (m)
knot/knot .....	: 1,8523 km/jam (km/hour)
kuintal/quintal .....	: 100 kg
KWh .....	: 1 000 Watt hour
MWh .....	: 1 000 KWh
liter (untuk beras)/litre (for rice) .....	: 0,80 kg
MMSCF .....	: 1/35,3 m <sup>3</sup>
metrik ton (m.ton)/metric ton (m. ton) .....	: 0,98421 long ton = 1 000 kg
ons/ounce .....	: 28,31 gram/grams
ton .....	: 1 000 kg

Satuan lain: buah, dus, butir, helai/lembar, kaleng, batang, pulsa, ton kilometer (ton-km), jam, menit, persen (%).

*Other units: unit, pack, pieces, sheet, tin, pulse, ton-kilometres(ton-km), hour, minute, percent (%).*

Perbedaan angka di belakang koma disebabkan oleh pembulatan angka.

*The difference in decimal numbers is caused by rounding.*

<https://lahatkab.bps.go.id>

## DAFTAR SINGKATAN/ LIST OF ABBREVIATIONS

SI	: Stasiun Iklim
SIMPK	: Stasiun Meteorologi Pertanian Khusus
t.t	: Tempat tidur
BCG	: Bacillus Calmette Guerin
DPT	: Difteri, Pertusis, Tetanus
TT	: Tetanus Toxoid
IOT	: Industri Obat Tradisional/ <i>Traditional Medicine Industry</i>
IKOT	: Industri Kecil Obat Tradisional/ <i>Traditional Medicine Small</i>
Alkes	: Alat kesehatan/ <i>Health Kits</i>
PKRT	: Perbekalan Kesehatan Rumah tangga/ <i>Household Health Logistics</i>
Kompl	: Komplemen/ <i>Complement</i>
IRTP	: Industri Pangan Produksi Rumah Tangga/ <i>Foods Home Industry</i>
PBF	: Pedagang Besar Farmasi/ <i>Pharmacy Whole-seller</i>
GFK	: Gudang Farmasi Kab/Kota/Regency/ <i>Municipality Pharmacy Warehouse</i>
RB	: Rumah Bersalin/ <i>Delivery House</i>
Pustu	: Puskesmas pembantu/ <i>Auxiliary Public Health Center</i>
BP	: Balai Pengobatan/ <i>Polyclinic</i>
TPS	: Tempat Pembuangan Sementara / <i>landfill</i>
Jamkesmas	: Jaminan kesehatan masyarakat miskin/ <i>Poor public health insurance</i>
PJKMU	: Program Jaminan Kesehatan Masyarakat Umum
SIUP	: Surat Ijin Usaha Perdagangan/ <i>Trading Permission Letter</i>
TDP	: Tanda Daftar Perusahaan/ <i>Company Registration Identity</i>
API	: Angka Pengenal Importir/ <i>Importer's Identity Number</i>

## Data Statistik Kunci Kabupaten Lahat, 2017–2019

### Key Statistics Lahat Regency, 2017–2019

Rincian/Description	Satuan/Unit	2017	2018	2019
(1)	(2)	(5)	(6)	(7)
<b>SOSIAL/SOCIAL</b>				
Penduduk/ <i>Population</i>	Orang	...	430,563	431,394
Laju Pertumbuhan Penduduk/ <i>Population Growth</i>	%	...	...	0.19
Sex Rasio/ <i>Sex Ratio</i>	-	...	104.65	104.60
Kepadatan Penduduk/ <i>Population Density</i>	Orang/km <sup>2</sup>	...	98.71	98.90
Jumlah sekolah TK <sub>0</sub> / <i>Number of Kindergarten</i>	Sekolah	454	454	454
Penduduk Miskin <sup>4</sup> / <i>Poor People<sup>4</sup></i>	Ribu Jiwa	67,33	65,31	65,03
Persentase Penduduk Miskin <sup>4</sup> / <i>Percentage of Poor People<sup>4</sup></i>	%	16,81	16,15	15,92
Indeks Pembangunan Manusia-IPM <sup>5</sup> / <i>Human Development Index<sup>5</sup></i>	-	66,38	66,99	67,62
<b>EKONOMI/ECONOMIC</b>				
Produk Domestik Regional Bruto (PDRB) Harga Berlakuk <sup>6</sup> / <i>Gross Domestic Bruto (GDP) at Current Price<sup>6</sup></i>	Juta rupiah <i>Million rupiahs</i>	15,035,348.2	15,986,679.8	17,174,705.5
Laju Pertumbuhan Ekonomi <sup>8</sup> / <i>Economic Growth<sup>7</sup></i>	%	4.44	4.07	5.62
Produk Domestik Regional Bruto (PDRB) Harga Konstan <sup>6</sup> / <i>Gross Domestic Bruto (GDP) at Constant Price<sup>6</sup></i>	juta rupiah <i>million rupiahs</i>	11,265,294.2	11,723,719.3	12,382,330.9



<https://lahatkab.bps.go.id>




01

GEOGRAFI DAN IKLIM  
GEOGRAPHY AND CLIMATE

# KABUPATEN LAHAT

Sebelah utara :  
dengan Kabupaten  
Muara Enim dan  
Musi Rawas

Sebelah Barat :  
Kabupaten Empat  
Lawang



Sebelah Timur :  
Kabupaten Muara  
Enim

LUAS WILAYAH  
KABUPATEN

4.361,84

*km<sup>2</sup>*

Sebelah Selatan :  
dengan Kota  
Pagaralam dan  
Kabupaten  
Bengkulu Selatan  
Propinsi Bengkulu

BPS  
KABUPATEN  
LAHAT





**PENJELASAN TEKNIS**

1. Badan Pusat Statistik (BPS) telah melakukan pendataan Potensi Desa (Podes) sejak tahun 1980. Sejak saat itu, Podes dilaksanakan secara rutin sebanyak 3 kali dalam kurun waktu sepuluh tahun untuk mendukung kegiatan Sensus Penduduk, Sensus Pertanian, ataupun Sensus Ekonomi. Dengan demikian, fakta penting terkait ketersediaan infrastruktur dan potensi yang dimiliki oleh setiap wilayah dapat dipantau perkembangannya secara berkala dan terus menerus
2. Iklim adalah keadaan hawa (suhu, kelembaban, awan, hujan, dan sinar matahari) pada suatu daerah dalam jangka waktu yang agak lama (30 tahun).
3. Suhu adalah ukuran kuantitatif terhadap temperatur; panas dan dingin, diukur dengan termometer.
4. Curah hujan adalah banyaknya hujan yang tercurah (turun) di suatu daerah dalam jangka waktu tertentu.
5. Hari hujan adalah hari dimana hujan tercurah (turun) dalam sebulan
6. Ibukota Kecamatan adalah desa/ kelurahan dimana kantor pusat

**TECHNICAL NOTES**

1. *BPS-Statistics Indonesia has already recorded village potential (Podes) since 1980. Since then, Podes regularly implemented 3 (three) times within ten years to support the activities of the Population Census, Agriculture Census, or Economic Census. Thus, important facts related to the availability of infrastructure and the potential possessed by each region can be monitored regularly and continually.*
2. *Climate is the state of the weather (temperature, humidity, clouds, rain, and sun) on an area within a longer period of time (30 years).*
3. *Temperature is a quantitative measure of the temperature; hot and cold, measured with a thermometer.*
4. *Rainfall is the amount of rain poured down in an area within a certain period.*
5. *Rainy Days is the day when the amount of rain has been poured in a month.*
6. *Capital of Subdistrict is a village where the governmental*

pemerintahan kecamatan berada.

7. Ibukota Kabupaten/Kota adalah desa/kelurahan dimana kantor pusat pemerintahan kabupaten/kota berada atau desa/kelurahan lainnya yang ditetapkan secara peraturan perundang-undangan daerah sebagai ibukota kabupaten/kota yang berlaku

*office of the subdistrict placed.*

7. *Capital of Subdistrict is a village where the governmental office of the Regency/Municipality placed or another village which is stated as the capital of Regency/Municipality in the regional law.*

<https://lahatkab.bps.go.id>

## ULASAN

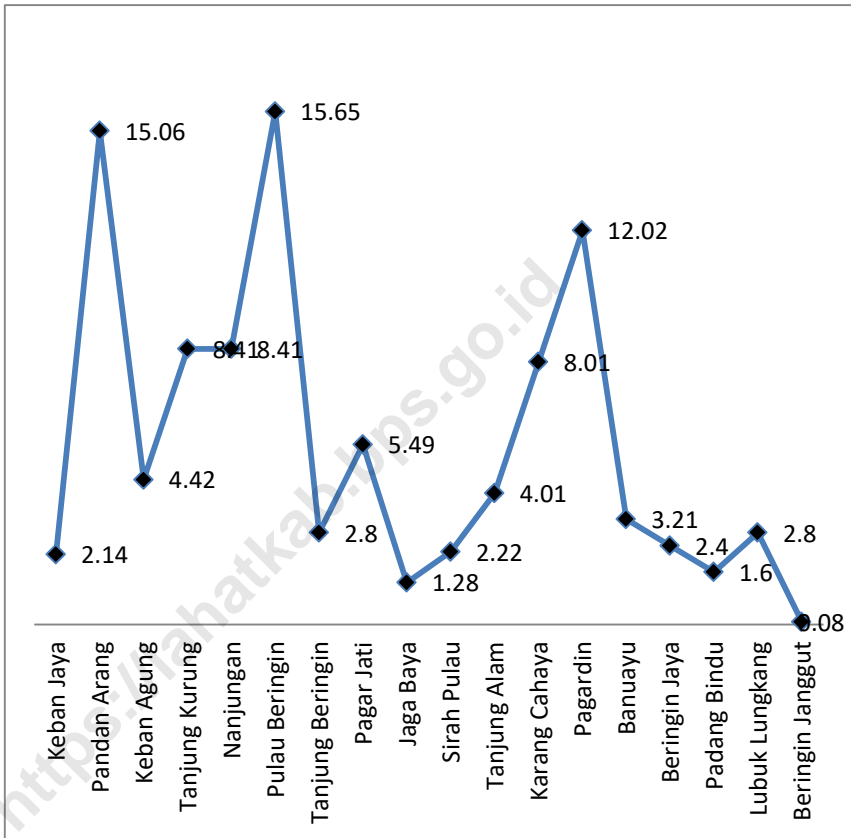
Kecamatan Kikim Selatan merupakan kecamatan yang berada di wilayah Kikim Area yang berbatasan langsung dengan Kabupaten Empat Lawang. Secara administratif kecamatan ini dibagi menjadi 18 wilayah yang mencakup 55 dusun dengan luas wilayah sebesar 124,80 kilometer persegi. Desa Keban Agung SP I merupakan desa terjauh dari ibukota kecamatan dengan jarak sejauh 25 kilometer.

Kecamatan Kikim Selatan mempunyai wilayah seluas 124,80 Km<sup>2</sup> dengan batasan wilayah sebagai berikut:

- Sebelah Utara : Kecamatan Kikim Barat dan Kikim Tengah
- Sebelah Selatan : Kecamatan Jarai dan Muara Payang
- Sebelah Timur : Kecamatan Pseksu
- Sebelah Barat : Kabupaten Empat Lawang dan Kikim Barat

Persentase luas wilayah yang terbesar di Kecamatan Kikim Selatan adalah wilayah desa Pulau Beringin dengan persentase total luas sebesar 15,65 persen dari seluruh wilayah Kecamatan Kikim Selatan . Dengan luasan total sebanyak 19,50 kilometer persegi. Daerah terluas kedua adalah desa Pandan Arang dengan persentase luas sebesar 15,06 persen dari luasan total di Kecamatan Kikim Selatan dengan nilai luas total sebesar 18,80 kilometer persegi. Desa dengan luas wilayah terkecil yaitu desa Beringin Janggut dengan luas 0,10 kilometer persegi dan memiliki persentase luas sebesar 0,08 persen dari total luasan di Kecamatan Kikim Selatan. Luas terkecil kedua yaitu desa Jaga Baya dengan proporsi luas sebesar 1,28 persen dan luas total sebesar 1,60 kilometer persegi.

**Gambar 1.1** Persentase Luas menurut Kecamatan , 2019  
**Figures 1.1** Area of Subdistrict (%), 2019



Sumber/Source : Dinas Pertanahan Nasional Kabupaten Lahat/  
 Representative office of National Land Authority of Lahat Regency



## 1.1 KEADAAN GEOGRAFI GEOGRAPHY CONDITION

**Tabel** 1.1.1 **Luas Daerah dan Ibukota Menurut Desa, 2019**  
**Table** 1.1.1 **Total Area and capital of Subdistrict by Village, 2019**

Desa Village	Luas <sup>1</sup> Total Area <sup>1</sup> (km <sup>2</sup> /sq.km)	Persentase terhadap Luas Wilayah Percentage to Subdistrict's Area
(1)	(3)	(4)
Keban Jaya	2,67	2,14
Pandan Arang	18,80	15,06
Keban Agung	5,51	4,42
Tanjung Kurung	10,50	8,41
Nanjungan	10,50	8,41
Pulau Beringin	19,50	15,65
Tanjung Beringin	3,50	2,80
Pagar Jati	6,85	5,49
Jaga Baya	1,60	1,28
Sirah Pulau	2,77	2,22
Tanjung Alam	5,00	4,01
Karang Cahaya	10,00	8,01
Pagardin	15,00	12,02
Banuayu	4,00	3,21
Beringin Jaya	3,00	2,40
Padang Bindu	2,00	1,60
Lubuk Lungkang	3,50	2,80
Beringin Janggut	0,10	0,08
<b>Kecamatan Kikim Selatan</b>	<b>124,80</b>	<b>100,00</b>

Sumber/Source: Dinas Pertanahan Nasional Kabupaten Lahat/ Representative office of National Land Authority of Lahat Regency

## 1.2 WILAYAH ADMINISTRATIF ADMINISTRATIVE AREA

**Tabel 2.1.1** Jumlah Dusun di Kecamatan Kikim Selatan Tahun 2019  
**Table** Number of Villages in Gumay Talang District in 2019

Desa Village	Jumlah Dusun Number of Village
(1)	(3)
Keban Jaya	2
Pandan Arang	3
Keban Agung	3
Tanjung Kurung	2
Nanjungan	4
Pulau Beringin	5
Tanjung Beringin	4
Pagar Jati	5
Jaga Baya	2
Sirah Pulau	2
Tanjung Alam	2
Karang Cahaya	3
Pagardin	4
Banuayu	3
Beringin Jaya	4
Padang Bindu	2
Lubuk Lungkang	2
Beringin Janggut	3
<b>Kecamatan Kikim Selatan</b>	<b>55</b>

Catatan/Note: <sup>1</sup> Termasuk kelurahan dan Unit Permukiman Transmigrasi (UPT)/Include Transmigration Settlement Unit  
 Sumber/Source: Peraturan Kepala Badan Pusat Statistik Nomor 29 Tahun 2018 Tanggal 15 Januari 2018 tentang Perubahan Atas Peraturan Kepala Badan Pusat Statistik Nomor 55 Tahun 2017 tentang Kode dan Nama Wilayah Kerja Statistik Tahun 2017, SIMDASI BPS Kabupaten Lahat

**SOSIAL DAN KESEJAHTERAAN RAKYAT**  
**SOCIAL AND WELFARE**

JUMLAH SEKOLAH DI KABUPATEN LAHAT  
TAHUN 2019



**SD**



*299 Sekolah*

**SMP**



*74 Sekolah*

**SMA**



*38 Sekolah*

**SMK**



*11 Sekolah*



**JUMLAH DOKTER DI  
KABUPATEN LAHAT  
TAHUN 2019**

**26** *orang*



**BADAN PUSAT STATISTIK  
KABUPATEN LAHAT**



**PENJELASAN TEKNIS**

**TECHNICAL NOTES**

- |   |  |
|---|--|
| <p>1. Data Podes merupakan satu-satunya sumber data kewilayahan yang muatannya beragam dan memberi gambaran tentang situasi pembangunan suatu wilayah (regional). Ini berbeda dengan data dari hasil pendekatan rumah tangga yang lebih menekankan pada dimensi aktivitas sektoral. Keduanya sama penting dan menjadi kekayaan BPS.</p> | <p>1. <i>Podes data is the only one Source of spatial data consisting of various information and providing a picture of development progress in a region. The Podes data are different from data resulted from household surveys focusing on the dimension of sectoral activities. Both kind of data are important and become the trade mark of BPS on the data richness aspect.</i></p> |
| <p>2. Pencacahan Podes dilakukan secara sensus terhadap seluruh wilayah administrasi pemerintahan terendah setingkat desa (yaitu desa, kelurahan, nagari, Unit Permukiman Transmigrasi (UPT)) yang masih dibina oleh kementerian terkait.</p>   | <p>2. <i>Podes enumeration is implemented as a census of the lowest governmental administrative region equivalent to village (i.e. village, sub-district, nagari, and Transmigration Settlement Unit which is still fostered by the relevant ministries).</i></p>  |
| <p>3. Jalur Pendidikan di Indonesia terdiri atas 1) pendidikan formal, 2) pendidikan nonformal, dan 3) pendidikan informal yang ketiganya dapat saling melengkapi dan memperkaya (Undang-Undang No. 20 Tahun 2014 tentang Sistem Pendidikan Nasional).</p>  | <p>3. <i>The Education System in Indonesia consists of 1) a formal education, 2) non-formal education, and 3) informaleducation that all three can be complementary and enriching (Law No. 20 Year 2014 about The National Education System).</i></p>  |
| <p>4. Jenjang Pendidikan Formal terdiri atas pendidikan dasar, pendidikan menengah, dan pendidikan tinggi. Jenis pendidikan yang diajarkan mencakup pendidikan umum, kejuruan, akademik,</p>  | <p>4. <i>The Formal Education Level consists of primary education, secondary education, and high education. The kind of education that taught consists of general education, vocational, academic, professional,</i></p>   |

profesi, vokasi, keagamaan, dan khusus.

a. Pendidikan Dasar berbentuk Sekolah Dasar (SD) dan Madrasah Ibtidaiyah (MI) atau bentuk lain yang sederajat serta Sekolah Menengah Pertama (SMP) dan Madrasah Tsanawiyah (MTs), atau bentuk lain yang sederajat.

b. Pendidikan Menengah berbentuk Sekolah Menengah Atas (SMA), Madrasah Aliyah (MA), Sekolah Menengah Kejuruan (SMK), dan Madrasah Aliyah Kejuruan (MAK), atau bentuk lain yang sederajat.

c. Pendidikan Tinggi merupakan jenjang pendidikan setelah pendidikan menengah yang mencakup program pendidikan diploma, sarjana, magister, spesialis, dan doktor yang diselenggarakan oleh perguruan tinggi. Perguruan tinggi dapat berbentuk akademi, politeknik, sekolah tinggi, institut, atau universitas.

5. Keluhan kesehatan adalah keadaan seseorang yang mengalami gangguan kesehatan atau kejiwaan, baik karena penyakit akut, penyakit kronis, kecelakaan, kriminal, atau hal lain.

*religious, and specific education.*

*a. The Primary Education consists of Elementary School and Islamic Elementary School or other equivalent forms and Junior High School and MTs, or other equivalent forms.*

*b. The Secondary Education consists of the senior high school, MA, Vocational School, and Vocational Madrasah Aliyah, or other equivalent forms.*

*c. The High Education consists of the education level after the secondary education that consists of diplomas, bachelor, master, specialist, and doctoral degrees that are held by the college. The colleges can be academy, polytechnic, high school, institute, or university.*

*5. Health complaint is a condition where a person has health or mental problems because of acute illness, chronically illness, accident, crimes, or others.*

## ULASAN

Kecamatan Kikim Selatan memiliki jumlah sekolah SD sebanyak 15 sekolah ditahun 2019. Untuk level SMP, ada sebanyak 4 sekolah di tahun 2019 dan di level SMA ada sebanyak 2 Sekolah di Kecamatan Kikim Selatan. Tidak terdapat sekolah SMK dan perguruan tinggi di Kecamatan ini.

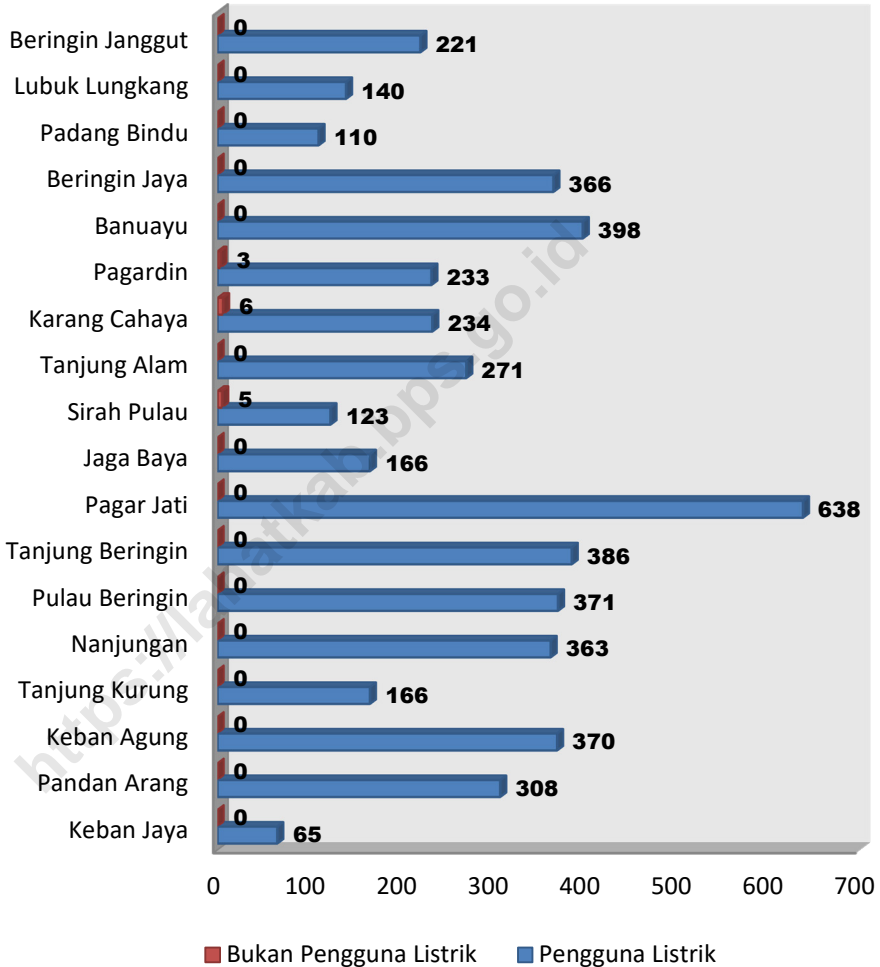
Untuk fasilitas kesehatan, di Kecamatan Kikim Selatan terdapat sebanyak 1 poliklinik, 3 puskesmas dan 1 puskesmas pembantu di tahun 2019. Dengan total tenaga kesehatan sebanyak 1 orang dokter dan 10 bidan di tahun yang sama. Untuk fasilitas posyandu, di tahun 2018 sebanyak 29 posyandu, di tahun 2019 turun menjadi 19 fasilitas posyandu.

Grafik pengguna Listrik dan non listrik di Kecamatan Kikim Selatan dapat dilihat di gambar 2.1. Pengguna Listrik di Kecamatan Kikim Selatan sebesar 4929 dan non listrik sebanyak 14 pengguna. Untuk pengguna listrik, keseluruhan menggunakan listrik PLN.

Dari segi sosial, menggunakan data podes, dapat dilihat bahwa 100 persen desa/kelurahan di Kecamatan Kikim Selatan telah menggunakan Gas LPG sebagai bahan bakar masak. Penerangan jalan di desa/kelurahan di Kecamatan Kikim Selatan 100 persen menggunakan listrik pemerintah akan tetapi penerangan jalan baru tersedia di 14 desa.

**Gambar 2.1**  
**Figures**

**Jumlah pengguna listrik dan bukan pengguna listrik di Kecamatan Kikim Selatan menurut desa/Kelurahan tahun 2019**



Sumber/Source : BPS, Pendataan Potensi Desa (Podes)/ BPS–Statistics Indonesia, Village Potential Data Collection



## 2. SOSIAL DAN KESEJAHTERAAN RAKYAT SOCIAL AND WELFARE

### 2.1. PENDIDIKAN EDUCATION

**Tabel** 2.1.1 Jumlah Desa<sup>1</sup>/Kelurahan yang Memiliki Fasilitas Sekolah Menurut Kelurahan/Desa dan Tingkat Pendidikan, 2014-2019  
**Table** 2.1.1 *Number of Villages<sup>1</sup>/Kelurahan Having Educational Facilities by Village and Educational Level, 2014-2019*

Kelurahan/Desa Kelurahan/Village	SD Primary School			SMP Junior High School		
	2014	2018	2019	2014	2018	2019
(1)	(2)	(3)	(4)	(5)	(6)	(7)
Keban Jaya	1	1	1	0	0	0
Pandan Arang	1	1	1	0	0	0
Keban Agung	1	1	1	1	1	1
Tanjung Kurung	0	0	0	0	0	0
Nanjungan	1	1	1	1	1	1
Pulau Beringin	1	1	1	0	1	0
Tanjung Beringin	0	0	0	0	0	0
Pagar Jati	2	2	2	1	1	1
Jaga Baya	1	1	1	0	0	0
Sirah Pulau	0	0	0	0	0	0
Tanjung Alam	1	1	1	0	0	0
Karang Cahaya	0	0	0	0	0	0
Pagardin	1	1	1	0	0	0
Banuayu	1	1	1	0	0	0
Beringin Jaya	2	2	2	0	0	0
Padang Bindu	1	0	0	0	0	1
Lubuk Lungkang	1	1	1	0	1	0
Beringin Janggut	0	1	1	0	1	0
<b>Kecamatan Kikim Selatan</b>	<b>15</b>	<b>15</b>	<b>15</b>	<b>3</b>	<b>6</b>	<b>4</b>

Lanjutan Tabel/Continued Table 2.1.1

Kelurahan/Desa Kelurahan/Village	SMA Senior High School			SMK Vocational School		
	2014	2018	2019	2014	2018	2019
(1)	(2)	(3)	(4)	(5)	(6)	(7)
Keban Jaya	0	0	0	0	0	0
Pandan Arang	0	0	0	0	0	0
Keban Agung	0	0	0	0	0	0
Tanjung Kurung	0	0	0	0	0	0
Nanjungan	0	1	1	0	0	0
Pulau Beringin	0	0	0	0	0	0
Tanjung Beringin	0	0	0	0	0	0
Pagar Jati	1	1	1	0	0	0
Jaga Baya	0	0	0	0	0	0
Sirah Pulau	0	0	0	0	0	0
Tanjung Alam	0	0	0	0	0	0
Karang Cahaya	0	0	0	0	0	0
Pagardin	0	0	0	0	0	0
Banuayu	0	0	0	0	0	0
Beringin Jaya	0	0	0	0	0	0
Padang Bindu	0	0	0	0	0	0
Lubuk Lungkang	0	0	0	0	0	0
Beringin Janggut	0	0	0	0	0	0
<b>Kecamatan Kikim Selatan</b>	<b>1</b>	<b>2</b>	<b>2</b>	<b>0</b>	<b>0</b>	<b>0</b>

Lanjutan Tabel/*Continued Table 2.1.1*

Kelurahan/Desa Kelurahan/Village	Perguruan Tinggi University		
	2014	2018	2019
(1)	(2)	(3)	(4)
Keban Jaya	0	0	0
Pandan Arang	0	0	0
Keban Agung	0	0	0
Tanjung Kurung	0	0	0
Nanjungan	0	0	0
Pulau Beringin	0	0	0
Tanjung Beringin	0	0	0
Pagar Jati	0	0	0
Jaga Baya	0	0	0
Sirah Pulau	0	0	0
Tanjung Alam	0	0	0
Karang Cahaya	0	0	0
Pagardin	0	0	0
Banuayu	0	0	0
Beringin Jaya	0	0	0
Padang Bindu	0	0	0
Lubuk Lungkang	0	0	0
Beringin Janggut	0	0	0
<b>Kecamatan Kikim Selatan</b>	<b>0</b>	<b>0</b>	<b>0</b>

Catatan/Note: <sup>1</sup> Desa pada tabel ini termasuk Unit Permukiman Transmigrasi (UPT) yang masih dibina oleh kementerian terkait dan nagari di Provinsi Sumatera Barat/*Villages in this table include Transmigration Settlement Unit which is still fostered by the relevant ministries and the nagari in the Province of Sumatera Barat*

BPS, Pendataan Potensi Desa (Podes)/ *BPS–Statistics Indonesia, Village Potential Data Collection*

## 2.2 KESEHATAN HEALTH

**Tabel 2.2.1** Jumlah Desa<sup>1</sup>/Kelurahan Yang Memiliki Sarana Kesehatan Menurut Kelurahan/Desa, 2014--2019  
*Number of Villages<sup>1</sup> Having Health Facilities by Kelurahan/Village, 2014--2019*

Kelurahan/Desa Kelurahan/Village	Rumah Sakit Hospital			Rumah Sakit Bersalin Maternity Hospital		
	2014	2018	2019	2014	2018	2019
(1)	(2)	(3)	(4)	(5)	(6)	(7)
Keban Jaya	0	0	0	0	0	0
Pandan Arang	0	0	0	0	0	0
Keban Agung	0	0	0	0	0	0
Tanjung Kurung	0	0	0	0	0	0
Nanjungan	0	0	0	0	0	0
Pulau Beringin	0	0	0	0	0	0
Tanjung Beringin	0	0	0	0	0	0
Pagar Jati	0	0	0	0	0	0
Jaga Baya	0	0	0	0	0	0
Sirah Pulau	0	0	0	0	0	0
Tanjung Alam	0	0	0	0	0	0
Karang Cahaya	0	0	0	0	0	0
Pagardin	0	0	0	0	0	0
Banuayu	0	0	0	0	0	0
Beringin Jaya	0	0	0	0	0	0
Padang Bindu	0	0	0	0	0	0
Lubuk Lungkang	0	0	0	0	0	0
Beringin Janggut	0	0	0	0	0	0
<b>Kecamatan Kikim Selatan</b>	<b>0</b>	<b>0</b>	<b>0</b>	<b>0</b>	<b>0</b>	<b>0</b>

Lanjutan Tabel/*Continued Table 2.2.1*

Kelurahan/Desa Kelurahan/Village	Poliklinik Polyclinic			Puskesmas Public Health Center		
	2014	2018	2019	2014	2018	2019
(1)	(2)	(3)	(4)	(5)	(6)	(7)
Keban Jaya	0	0	0	0	0	0
Pandan Arang	0	0	0	0	1	1
Keban Agung	0	0	0	0	0	0
Tanjung Kurung	0	0	0	0	0	0
Nanjungan	0	1	1	1	1	1
Pulau Beringin	0	0	0	0	0	0
Tanjung Beringin	0	0	0	0	0	0
Pagar Jati	0	0	0	1	2	1
Jaga Baya	0	0	0	0	0	0
Sirah Pulau	0	0	0	0	0	0
Tanjung Alam	0	0	0	0	0	0
Karang Cahaya	0	0	0	0	0	0
Pagardin	0	0	0	0	0	0
Banuayu	0	0	0	0	0	0
Beringin Jaya	0	0	0	0	0	0
Padang Bindu	0	0	0	0	0	0
Lubuk Lungkang	0	0	0	0	0	0
Beringin Janggut	0	0	0	0	0	0
<b>Kecamatan Kikim Selatan</b>	<b>0</b>	<b>1</b>	<b>1</b>	<b>2</b>	<b>4</b>	<b>3</b>

Lanjutan Tabel/Continued Table 2.2.1

Kelurahan/Desa Kelurahan/Village	Puskesmas Pembantu Subsidiary of Public Health Center			Apotek Pharmacy		
	2014	2018	2019	2014	2018	2019
(1)	(2)	(3)	(4)	(5)	(6)	(7)
Keban Jaya	0	0	0	0	0	0
Pandan Arang	1	1	1	0	0	0
Keban Agung	0	0	0	0	0	0
Tanjung Kurung	0	0	0	0	0	0
Nanjungan	0	0	0	0	0	0
Pulau Beringin	0	0	0	0	0	0
Tanjung Beringin	0	0	0	0	0	0
Pagar Jati	0	0	0	0	0	0
Jaga Baya	0	0	0	0	0	0
Sirah Pulau	0	0	0	0	0	0
Tanjung Alam	0	0	0	0	0	0
Karang Cahaya	0	0	0	0	0	0
Pagardin	0	0	0	0	0	0
Banuayu	0	0	0	0	0	0
Beringin Jaya	1	0	0	0	0	0
Padang Bindu	0	0	0	0	0	0
Lubuk Lungkang	0	0	0	0	0	0
Beringin Janggut	0	0	0	0	0	0
<b>Kecamatan Kikim Selatan</b>	<b>2</b>	<b>1</b>	<b>1</b>	<b>0</b>	<b>0</b>	<b>0</b>

Catatan/Note: <sup>1</sup> Desa pada tabel ini termasuk Unit Permukiman Transmigrasi (UPT) yang masih dibina oleh kementerian terkait dan nagari di Provinsi Sumatera Barat/Villages in this table include Transmigration Settlement Unit which is still fostered by the relevant ministries and the nagari in the Province of Sumatera Barat

BPS, Pendataan Potensi Desa (Podes)/BPS-Statistics Indonesia, Village Potential Data Collecting

**Tabel 2.2.2** Jumlah Tenaga Kesehatan Menurut Kelurahan/Desa Tahun 2019  
**Table** 2.2.2 Number of Medical Personnel by kelurahan/Village, 2019

Kelurahan/Desa Kelurahan/Village	Dokter Doctor	Perawat Nurse	Bidan Midwife	Farmasi Pharma- ceutical	Ahli Gizi Nutritionist
(1)	(2)	(3)	(4)	(5)	(6)
Keban Jaya	0	-	0	-	-
Pandan Arang	0	-	0	-	-
Keban Agung	0	-	1	-	-
Tanjung Kurung	0	-	1	-	-
Nanjungan	0	-	1	-	-
Pulau Beringin	0	-	1	-	-
Tanjung Beringin	1	-	2	-	-
Pagar Jati	0	-	1	-	-
Jaga Baya	0	-	0	-	-
Sirah Pulau	0	-	0	-	-
Tanjung Alam	0	-	0	-	-
Karang Cahaya	0	-	1	-	-
Pagardin	0	-	1	-	-
Banuayu	0	-	1	-	-
Beringin Jaya	0	-	0	-	-
Padang Bindu	0	-	0	-	-
Lubuk Lungkang	0	-	0	-	-
Beringin Janggut	0	-	0	-	-
<b>Kecamatan Kikim Selatan</b>	<b>1</b>	<b>0</b>	<b>10</b>	<b>0</b>	<b>0</b>

Catatan/Note: ...= data tidak tersedia perkecamatan

Sumber/Source: Kementerian Kesehatan, <http://sisdmk.bppsdkm.kemkes.go.id> Ministry of Health, <http://sisdmk.bppsdkm.kemkes.go.id>

**Tabel 2.2.3**  
**Table**

**Jumlah Rumah Sakit Umum, Rumah Sakit Khusus, dan Puskesmas Menurut Kelurahan/Desa, 2018 dan 2019**  
**Number of General Hospital, Special Hospital, and Public Health Center by Kelurahan/Village, 2018 dan 2019**

Kelurahan/Desa Kelurahan/Village	Rumah Sakit Umum General Hospital		Rumah Sakit Khusus Special Hospital		Rumah Sakit Bersalin/ Rumah Bersalin Maternity Hospital		Puskesmas Public Health Center	
	2018	2019	2018	2019	2018	2019	2018	2019
(1)	(2)	(3)	(4)	(5)	(6)	(7)	(8)	(9)
Keban Jaya	0	0	0	0	0	0	0	0
Pandan Arang	0	0	0	0	0	0	1	1
Keban Agung	0	0	0	0	0	0	0	0
Tanjung Kurung	0	0	0	0	0	0	0	0
Nanjungan	0	0	0	0	0	0	1	1
Pulau Beringin	0	0	0	0	0	0	0	0
Tanjung Beringin	0	0	0	0	0	0	0	0
Pagar Jati	0	0	0	0	0	0	2	1
Jaga Baya	0	0	0	0	0	0	0	0
Sirah Pulau	0	0	0	0	0	0	0	0
Tanjung Alam	0	0	0	0	0	0	0	0
Karang Cahaya	0	0	0	0	0	0	0	0
Pagardin	0	0	0	0	0	0	0	0
Banuayu	0	0	0	0	0	0	0	0
Beringin Jaya	0	0	0	0	0	0	0	0
Padang Bindu	0	0	0	0	0	0	0	0
Lubuk Lungkang	0	0	0	0	0	0	0	0
Beringin Janggut	0	0	0	0	0	0	0	0
<b>Kecamatan Kikim Selatan</b>	<b>0</b>	<b>0</b>	<b>0</b>	<b>0</b>	<b>0</b>	<b>0</b>	<b>4</b>	<b>3</b>



Lanjutan Tabel/*Continued Table 2.2.3*

Kelurahan/Desa <i>Kelurahan/Village</i>	Klinik/Balai Kesehatan <i>Medical Clinic</i>		Posyandu <i>Integrated Service Post</i>		Polindes <i>Village Maternity Cottage</i>	
	2018	2019	2018	2019	2018	2019
(1)	(2)	(3)	(4)	(5)	(6)	(7)
Keban Jaya	0	0	1	1	0	0
Pandan Arang	0	0	1	1	0	0
Keban Agung	0	0	2	2	0	0
Tanjung Kurung	0	0	1	1	0	0
Nanjungan	0	0	1	1	0	0
Pulau Beringin	0	0	2	1	0	0
Tanjung Beringin	0	0	2	1	0	0
Pagar Jati	0	0	2	1	0	0
Jaga Baya	0	0	2	1	0	0
Sirah Pulau	0	0	2	1	0	0
Tanjung Alam	0	0	2	1	0	0
Karang Cahaya	0	0	2	1	0	0
Pagardin	0	0	1	1	0	0
Banuayu	0	0	2	1	0	0
Beringin Jaya	0	0	2	1	0	0
Padang Bindu	0	0	2	1	0	0
Lubuk Lungkang	0	0	1	1	0	0
Beringin Janggut	0	0	1	1	0	0
<b>Kecamatan Kikim Selatan</b>	<b>0</b>	<b>0</b>	<b>29</b>	<b>19</b>	<b>0</b>	<b>0</b>

Catatan/*Note*: ...Sumber/*Source*: Kementerian Kesehatan, Profil Kesehatan Indonesia/*Ministry of Health, Health Profile of Indonesia*

### 2.3 AGAMA DAN SOSIAL LAINNYA RELIGION AND OTHER SOCIAL AFFAIRS

**Tabel 2.3.1** Jumlah Penduduk Menurut Kelurahan/Desa dan Agama yang Dianut, 2019  
*Table* **2.3.1** Population by Kelurahan/Village and Religion, 2019

Kelurahan/Desa Kelurahan/Village	Islam	Protestan Protestant	Katolik Catholic	Hindu	Budha Buddha	Lainnya Others
(1)	(2)	(3)	(4)	(5)	(6)	(7)
Keban Jaya	...	...	...	...	...	...
Pandan Arang	...	...	...	...	...	...
Keban Agung	...	...	...	...	...	...
Tanjung Kurung	...	...	...	...	...	...
Nanjungan	...	...	...	...	...	...
Pulau Beringin	...	...	...	...	...	...
Tanjung Beringin	...	...	...	...	...	...
Pagar Jati	...	...	...	...	...	...
Jaga Baya	...	...	...	...	...	...
Sirah Pulau	...	...	...	...	...	...
Tanjung Alam	...	...	...	...	...	...
Karang Cahaya	...	...	...	...	...	...
Pagardin	...	...	...	...	...	...
Banuayu	...	...	...	...	...	...
Beringin Jaya	...	...	...	...	...	...
Padang Bindu	...	...	...	...	...	...
Lubuk Lungkang	...	...	...	...	...	...
Beringin Janggut	...	...	...	...	...	...
<b>Kecamatan Kikim Selatan</b>	13890	10	-	-	-	-

Catatan/Note: ...= tidak tersedia data level Kelurahan/Desa

Sumber/Source: Kementerian Agama Kabupaten Lahat

**Tabel 2.3.2**  
**Table**

**Jumlah Tempat Peribadatan Menurut Kelurahan/Desa, 2019**  
**Number of Places of Worship by Kelurahan/Village and Religion, 2019**

Kelurahan/Desa Kelurahan/Village	Masjid Mosque	Mushola Pray Room	Gereja Protestan Protestant Church	Gereja Katholik Catholic Church	Pura Temple	Vihara
(1)	(2)	(3)	(4)	(5)	(6)	(7)
Keban Jaya	...	...	...	...	...	...
Pandan Arang	...	...	...	...	...	...
Keban Agung	...	...	...	...	...	...
Tanjung Kurung	...	...	...	...	...	...
Nanjungan	...	...	...	...	...	...
Pulau Beringin	...	...	...	...	...	...
Tanjung Beringin	...	...	...	...	...	...
Pagar Jati	...	...	...	...	...	...
Jaga Baya	...	...	...	...	...	...
Sirah Pulau	...	...	...	...	...	...
Tanjung Alam	...	...	...	...	...	...
Karang Cahaya	...	...	...	...	...	...
Pagardin	...	...	...	...	...	...
Banuayu	...	...	...	...	...	...
Beringin Jaya	...	...	...	...	...	...
Padang Bindu	...	...	...	...	...	...
Lubuk Lungkang	...	...	...	...	...	...
Beringin Janggut	...	...	...	...	...	...
<b>Kecamatan Kikim Selatan</b>	<b>16</b>	<b>-</b>	<b>-</b>	<b>-</b>	<b>-</b>	<b>-</b>

Catatan/Note: ...= tidak tersedia data level Kelurahan/Desa

Sumber/Source: Kementerian Agama Kabupaten Lahat

## 2.4 SOSIAL LAINNYA OTHER SOCIAL AFFAIRS

**Tabel 2.4.1** Banyaknya Keluarga Menurut Desa/Kelurahan dan Jenis Pengguna Listrik di Kecamatan Kikim Selatan, 2019  
*Number of Electricity User in Kikim Selatan District in 2019*

Kelurahan/Desa Kelurahan/Village	Pengguna Listrik/ Electricity User			Bulan Pengguna Listrik/ Non Electricity User
	PLN	Non PLN	Jumlah	
(1)	(2)	(3)	(4)	(5)
Keban Jaya	65	0	65	0
Pandan Arang	308	0	308	0
Keban Agung	370	0	370	0
Tanjung Kurung	166	0	166	0
Nanjungan	363	0	363	0
Pulau Beringin	371	0	371	0
Tanjung Beringin	386	0	386	0
Pagar Jati	638	0	638	0
Jaga Baya	166	0	166	0
Sirah Pulau	123	0	123	5
Tanjung Alam	271	0	271	0
Karang Cahaya	234	0	234	6
Pagardin	233	0	233	3
Banuayu	398	0	398	0
Beringin Jaya	366	0	366	0
Padang Bindu	110	0	110	0
Lubuk Lungkang	140	0	140	0
Beringin Janggut	221	0	221	0
<b>Kecamatan Kikim Selatan</b>	<b>4929</b>	<b>0</b>	<b>4929</b>	<b>14</b>

Catatan/Note:

Sumber/Source: BPS, Pendataan Potensi Desa (Podes)/ BPS–Statistics Indonesia, Village Potential Data Collection

**Tabel 2.4.2** Banyaknya Desa/Kelurahan Menurut Keberadaan Penerangan Jalan Utama Desa/Kelurahan di Kecamatan Kikim Selatan, 2014, 2018, dan 2019  
**Number of Lights in Kikim Selatan District in 2019**

Sumber Penerangan Utama/ Source of Primer Lights	2014	2018	2019
(1)	(2)	(3)	(4)
Listrik Pemerintah	11	6	18
Listrik Non Pemerintah	0	12	0
Non Listrik	0	0	0
<b>Kecamatan Kikim Selatan</b>	<b>11</b>	<b>18</b>	<b>18</b>

Catatan/Note:

Sumber/Source: BPS, Pendataan Potensi Desa (Podes)/ *BPS-Statistics Indonesia, Village Potential Data Collection*

**Tabel**  
**Table 2.4.3** **Banyaknya Desa/Kelurahan Menurut Jenis Bahan Bakar untuk Memasak yang Digunakan Oleh Sebagian Besar Keluarga di Kecamatan Kikim Selatan, 2014, 2018, dan 2019**

Jenis Bahan Bakar	2014	2018	2019
(1)	(2)	(3)	(4)
Gas Kota	0	0	0
LPG 3 Kg	5 *	18	18
LPG lebih dari 3 Kg	...	0	0
Minyak Tanah	0	0	0
Kayu Bakar	12	0	0
Lainnya	0	0	0

Catatan/Note: \* = Termasuk yang LPG lebih dari 3 kg

Sumber/Source: BPS, Pendataan Potensi Desa (Podes)/ BPS–Statistics Indonesia, Village Potential Data Collection

**Tabel 2.4.4** Banyaknya Desa/Kelurahan Menurut Sumber Air Minum Sebagian Besar Keluarga di Kecamatan Kikim Selatan, 2014, 2018, dan 2019

Sumber Air Minum	2014	2018	2019
(1)	(2)	(3)	(4)
Air Kemasan Bermerk	0	0	0
Air Isi Ulang	...	0	0
Ledeng Dengan Meteran	0	0	0
Ledeng Tanpa Meteran	0	1	0
Sumur Bor atau Pompa	0	0	0
Sumur	16	17	17
Mata Air	1	0	0
"Sungai/Danau/Kolam/ Waduk/Situ/ Embung/Bendungan"	0	0	1
Air Hujan	0	0	0
Lainnya	0	0	0

Catatan/Note:

Sumber/Source: BPS, Pendataan Potensi Desa (Podes)/ BPS–Statistics Indonesia, Village Potential Data Collection

**Tabel**  
**Table 2.4.5** **Banyaknya Desa/Kelurahan Menurut Penggunaan Fasilitas Tempat Buang Air Besar Sebagian Besar Keluarga di Kecamatan Kikim Selatan, 2014, 2018, dan 2019**

Jenis Bahan Bakar	2014	2018	2019
(1)	(2)	(3)	(4)
Jamban Sendiri	1	10	12
Jamban Bersama	4	1	0
Jamban Umum	1	1	1
Bukan Jamban	11	6	5

Catatan/Note:

Sumber/Source: BPS, Pendataan Potensi Desa (Podes)/ BPS–Statistics Indonesia, Village Potential Data Collection



**Tabel**  
**Table 2.4.6**

**Kemudahan Untuk Mencapai Sarana Pendidikan Terdekat  
Bagi Desa/Kelurahan yang Tidak ada Sarana Pendidikan  
Menurut Desa/Kelurahan dan Jenjang Pendidikan di  
Kecamatan Kikim Selatan Tahun 2019**

Desa/Kelurahan	SD	MI	SMP	MTs
(1)	(2)	(3)	(4)	(5)
Keban Jaya	-	Mudah	Sulit	Sulit
Pandan Arang	-	Mudah	Sangat Mudah	Mudah
Keban Agung	-	Mudah	-	Mudah
Tanjung Kurung	Mudah	Mudah	Mudah	Mudah
Nanjungan	-	Mudah	-	Mudah
Pulau Beringin	-	Mudah	Sangat Mudah	Mudah
Tanjung Beringin	Sangat Mudah	Mudah	Sangat Mudah	Mudah
Pagar Jati	-	Mudah	-	Mudah
Jaga Baya	-	Mudah	Mudah	Mudah
Sirah Pulau	Mudah	Mudah	Mudah	Mudah
Tanjung Alam	-	Mudah	Mudah	Mudah
Karang Cahaya	Mudah	Mudah	Mudah	Mudah
Pagardin	-	Mudah	Mudah	Mudah
Banuayu	-	Mudah	Mudah	Mudah
Beringin Jaya	-	-	Mudah	Mudah
Padang Bindu	Sangat Mudah	Mudah	-	Mudah
Lubuk Lungkang	-	Mudah	Mudah	Mudah
Beringin Janggut	-	Mudah	Mudah	Mudah

Catatan/Note:

Sumber/Source: BPS, Pendataan Potensi Desa (Podes)/ BPS–Statistics Indonesia, Village Potential Data Collection

Lanjutan Tabel/Continued Table 2.4.6

Desa/Kelurahan	SMA	MA	SMK	Akademi/ Perguruan Tinggi
(1)	(2)	(3)	(4)	(5)
Keban Jaya	Sulit	Sulit	Mudah	Sulit
Pandan Arang	Mudah	Mudah	Mudah	Mudah
Keban Agung	Mudah	Mudah	Mudah	Mudah
Tanjung Kurung	Mudah	Mudah	Mudah	Mudah
Nanjungan	-	Mudah	Mudah	Mudah
Pulau Beringin	Sangat Mudah	Mudah	Mudah	Mudah
Tanjung Beringin	Sangat Mudah	Mudah	Mudah	Mudah
Pagar Jati	-	Mudah	Mudah	Sulit
Jaga Baya	Mudah	Mudah	Mudah	Mudah
Sirah Pulau	Mudah	Mudah	Mudah	Mudah
Tanjung Alam	Mudah	Mudah	Mudah	Mudah
Karang Cahaya	Mudah	Mudah	Mudah	Mudah
Pagardin	Sangat Mudah	Mudah	Mudah	Sulit
Banuayu	Mudah	Mudah	Mudah	Mudah
Beringin Jaya	Mudah	Mudah	Mudah	Sulit
Padang Bindu	Mudah	Mudah	Mudah	Sulit
Lubuk Lungkang	Mudah	Mudah	Mudah	Mudah
Beringin Janggut	Mudah	Mudah	Mudah	Mudah

Catatan/Note:

Sumber/Source: BPS, Pendataan Potensi Desa (Podes)/ BPS–Statistics Indonesia, Village Potential Data Collection

**Tabel**  
**Table 2.4.7**

**Kemudahan Mencapai Sarana Kesehatan Terdekat  
Bagi Desa/Kelurahan yang Tidak ada Sarana Kesehatan  
Menurut Desa/Kelurahan dan Jenis Sarana Kesehatan di  
Kecamatan Kikim Selatan Tahun 2019**

Desa/Kelurahan	Rumah Sakit	RumahSakit Bersalin	Poliklinik/Balai Pengobatan
(1)	(2)	(3)	(4)
Keban Jaya	Sulit	Sangat Sulit	Sulit
Pandan Arang	Mudah	Mudah	Mudah
Keban Agung	Mudah	Mudah	Mudah
Tanjung Kurung	Mudah	Mudah	Mudah
Nanjungan	Mudah	Mudah	-
Pulau Beringin	Mudah	Mudah	Mudah
Tanjung Beringin	Mudah	Mudah	Mudah
Pagar Jati	Mudah	Sangat Sulit	Mudah
Jaga Baya	Mudah	Mudah	Mudah
Sirah Pulau	Mudah	Mudah	Mudah
Tanjung Alam	Mudah	Mudah	Mudah
Karang Cahaya	Mudah	Mudah	Mudah
Pagardin	Sulit	Sangat Sulit	Mudah
Banuayu	Mudah	Mudah	Mudah
Beringin Jaya	Mudah	Sangat Sulit	Mudah
Padang Bindu	Mudah	Sangat Sulit	Mudah
Lubuk Lungkang	Mudah	Mudah	Mudah
Beringin Janggut	Mudah	Mudah	Mudah

Catatan/Note:

Sumber/Source: BPS, Pendataan Potensi Desa (Podes)/ BPS–Statistics Indonesia, Village Potential Data Collection

Lanjutan Tabel/*Continued Table 2.4.7*

Desa/Kelurahan	Puskesmas Rawat Inap	Puskesmas Tanpa Rawat Inap	Apotek
(1)	(2)	(3)	(4)
Keban Jaya	Mudah	Mudah	Sulit
Pandan Arang	Mudah	-	Mudah
Keban Agung	Mudah	Mudah	Mudah
Tanjung Kurung	Mudah	Mudah	Mudah
Nanjungan	Mudah	-	Mudah
Pulau Beringin	Mudah	Mudah	Mudah
Tanjung Beringin	Mudah	Mudah	Mudah
Pagar Jati	-	Mudah	Mudah
Jaga Baya	Mudah	Mudah	Mudah
Sirah Pulau	Mudah	Mudah	Mudah
Tanjung Alam	Mudah	Mudah	Mudah
Karang Cahaya	Mudah	Mudah	Mudah
Pagardin	Mudah	Mudah	Mudah
Banuayu	Mudah	Mudah	Mudah
Beringin Jaya	Mudah	Mudah	Mudah
Padang Bindu	Mudah	Mudah	Mudah
Lubuk Lungkang	Mudah	Mudah	Mudah
Beringin Janggut	Mudah	Mudah	Mudah

Catatan/Note:

Sumber/Source: BPS, Pendataan Potensi Desa (Podes)/ *BPS-Statistics Indonesia, Village Potential Data Collection*

**Tabel**  
**Table 2.4.8** **Banyaknya Warga Penderita Gizi Buruk Menurut Desa/ Kelurahan di Kecamatan Kikim Selatan, 2017 dan 2018**

Desa/Kelurahan	2017	2018
(1)	(2)	(3)
Keban Jaya	0	0
Pandan Arang	6	0
Keban Agung	0	0
Tanjung Kurung	0	0
Nanjungan	0	0
Pulau Beringin	0	0
Tanjung Beringin	0	0
Pagar Jati	0	1
Jaga Baya	0	0
Sirah Pulau	0	0
Tanjung Alam	0	0
Karang Cahaya	0	0
Pagardin	0	0
Banuayu	0	0
Beringin Jaya	0	0
Padang Bindu	3	0
Lubuk Lungkang	0	0
Beringin Janggut	0	0
<b>Kecamatan Kikim Selatan</b>	<b>9</b>	<b>1</b>

Catatan/Note:

Sumber/Source: BPS, Pendataan Potensi Desa (Podes) tahun 2018 dan 2019/ *BPS-Statistics Indonesia, Village Potential Data Collection 2018 and 2019*

**Tabel**  
**Table 2.4.9** **Banyaknya Kejadian Bencana Alam Menurut Desa/**  
**Kelurahan dan Jenis Bencana Alam di Kecamatan Kikim**  
**Selatan Tahun 2019**

Desa/Kelurahan	Gempa Bumi	Tsunami	Gunung Meletus	Tanah Longsor
(1)	(2)	(3)	(4)	(5)
Keban Jaya	0	0	0	0
Pandan Arang	0	0	0	0
Keban Agung	0	0	0	0
Tanjung Kurung	0	0	0	0
Nanjungan	0	0	0	0
Pulau Beringin	0	0	0	0
Tanjung Beringin	0	0	0	0
Pagar Jati	0	0	0	0
Jaga Baya	0	0	0	0
Sirah Pulau	0	0	0	0
Tanjung Alam	0	0	0	0
Karang Cahaya	0	0	0	0
Pagardin	0	0	0	0
Banuayu	0	0	0	0
Beringin Jaya	0	0	0	0
Padang Bindu	0	0	0	0
Lubuk Lungkang	0	0	0	0
Beringin Janggut	0	0	0	0
<b>Kecamatan Kikim Selatan</b>	<b>0</b>	<b>0</b>	<b>0</b>	<b>0</b>

Catatan/Note:

Sumber/Source: BPS, Pendataan Potensi Desa (Podes)/ BPS–Statistics Indonesia, Village Potential Data Collection

Lanjutan Tabel/*Continued Table 2.4.9*

Desa/Kelurahan	Banjir	Banjir Bandang	Kekeringan
(1)	(2)	(3)	(4)
Keban Jaya	0	0	0
Pandan Arang	0	0	0
Keban Agung	0	0	0
Tanjung Kurung	0	0	0
Nanjungan	0	0	0
Pulau Beringin	0	0	0
Tanjung Beringin	0	0	0
Pagar Jati	0	0	0
Jaga Baya	0	0	0
Sirah Pulau	0	0	0
Tanjung Alam	0	0	0
Karang Cahaya	0	0	0
Pagardin	0	0	0
Banuayu	0	0	0
Beringin Jaya	0	0	0
Padang Bindu	0	0	0
Lubuk Lungkang	0	0	0
Beringin Janggut	0	0	0
<b>Kecamatan Kikim Selatan</b>	<b>0</b>	<b>0</b>	<b>0</b>

Catatan/Note:

Sumber/Source: BPS, Pendataan Potensi Desa (Podes)/ *BPS–Statistics Indonesia, Village Potential Data Collection*

Lanjutan Tabel/Continued Table 2.4.9

Desa/Kelurahan	Kebakaran Hutan dan Lahan	Angin Puyuh/ Puting Beliung/ Topan	Gelombang Pasang Laut
(1)	(2)	(3)	(4)
Keban Jaya	0	0	0
Pandan Arang	0	0	0
Keban Agung	0	0	0
Tanjung Kurung	0	0	0
Nanjungan	0	0	0
Pulau Beringin	0	0	0
Tanjung Beringin	0	0	0
Pagar Jati	0	0	0
Jaga Baya	0	0	0
Sirah Pulau	0	0	0
Tanjung Alam	0	0	0
Karang Cahaya	0	0	0
Pagardin	0	0	0
Banuayu	0	0	0
Beringin Jaya	0	0	0
Padang Bindu	0	0	0
Lubuk Lungkang	0	0	0
Beringin Janggut	0	0	0
<b>Kecamatan Kikim Selatan</b>	<b>0</b>	<b>0</b>	<b>0</b>

Catatan/Note:

Sumber/Source: BPS, Pendataan Potensi Desa (Podes)/ BPS–Statistics Indonesia, Village Potential Data Collection



**Tabel**  
**Table 2.4.10**

**Banyaknya Korban Jiwa Akibat Bencana Alam Menurut Desa/Kelurahan dan Jenis Bencana Alam di Kecamatan Kikim Selatan Tahun 2018**

Desa/Kelurahan	Gempa Bumi	Tsunami	Gunung Meletus	Tanah Longsor
(1)	(2)	(3)	(4)	(5)
Keban Jaya	0	0	0	0
Pandan Arang	0	0	0	0
Keban Agung	0	0	0	0
Tanjung Kurung	0	0	0	0
Nanjungan	0	0	0	0
Pulau Beringin	0	0	0	0
Tanjung Beringin	0	0	0	0
Pagar Jati	0	0	0	0
Jaga Baya	0	0	0	0
Sirah Pulau	0	0	0	0
Tanjung Alam	0	0	0	0
Karang Cahaya	0	0	0	0
Pagardin	0	0	0	0
Banuayu	0	0	0	0
Beringin Jaya	0	0	0	0
Padang Bindu	0	0	0	0
Lubuk Lungkang	0	0	0	0
Beringin Janggut	0	0	0	0
<b>Kecamatan Kikim Selatan</b>	<b>0</b>	<b>0</b>	<b>0</b>	<b>0</b>

Catatan/Note:

Sumber/Source: BPS, Pendataan Potensi Desa (Podes)/ BPS–Statistics Indonesia, Village Potential Data Collection

Lanjutan Tabel/*Continued Table 2.4.10*

Desa/Kelurahan	Banjir	Banjir Bandang	Kekeringan
(1)	(2)	(3)	(4)
Keban Jaya	0	0	0
Pandan Arang	0	0	0
Keban Agung	0	0	0
Tanjung Kurung	0	0	0
Nanjungan	0	0	0
Pulau Beringin	0	0	0
Tanjung Beringin	0	0	0
Pagar Jati	0	0	0
Jaga Baya	0	0	0
Sirah Pulau	0	0	0
Tanjung Alam	0	0	0
Karang Cahaya	0	0	0
Pagardin	0	0	0
Banuayu	0	0	0
Beringin Jaya	0	0	0
Padang Bindu	0	0	0
Lubuk Lungkang	0	0	0
Beringin Janggut	0	0	0
<b>Kecamatan Kikim Selatan</b>	<b>0</b>	<b>0</b>	<b>0</b>

Catatan/Note:

Sumber/Source: BPS, Pendataan Potensi Desa (Podes)/ *BPS-Statistics Indonesia, Village Potential Data Collection*

Lanjutan Tabel/*Continued Table* 2.4.10

Desa/Kelurahan	Kebakaran Hutan dan Lahan	Angin Puyuh/ Puting Beliung/ Topan	Gelombang Pasang Laut
(1)	(2)	(3)	(4)
Keban Jaya	0	0	0
Pandan Arang	0	0	0
Keban Agung	0	0	0
Tanjung Kurung	0	0	0
Nanjungan	0	0	0
Pulau Beringin	0	0	0
Tanjung Beringin	0	0	0
Pagar Jati	0	0	0
Jaga Baya	0	0	0
Sirah Pulau	0	0	0
Tanjung Alam	0	0	0
Karang Cahaya	0	0	0
Pagardin	0	0	0
Banuayu	0	0	0
Beringin Jaya	0	0	0
Padang Bindu	0	0	0
Lubuk Lungkang	0	0	0
Beringin Janggut	0	0	0
<b>Kecamatan Kikim Selatan</b>	<b>0</b>	<b>0</b>	<b>0</b>

Catatan/Note:

Sumber/Source: BPS, Pendataan Potensi Desa (Podes)/ *BPS-Statistics Indonesia, Village Potential Data Collection*

**Tabel 2.4.11** Keberadaan Fasilitas/Upaya Antisipasi/Mitigasi Bencana Alam Menurut Desa/Kelurahan di Kecamatan Kikim Selatan Tahun 2018

Desa/Kelurahan	Sistem Peringatan Dini Bencana Alam	Sistem Peringatan Dini Khusus Tsunami	Perlengkapan Keselamatan
(1)	(2)	(3)	(4)
Keban Jaya	Tidak ada	Tidak ada	Tidak ada
Pandan Arang	Tidak ada	Tidak ada	Tidak ada
Keban Agung	Tidak ada	Tidak ada	Tidak ada
Tanjung Kurung	Tidak ada	Tidak ada	Tidak ada
Nanjungan	Tidak ada	Tidak ada	Tidak ada
Pulau Beringin	Tidak ada	Tidak ada	Tidak ada
Tanjung Beringin	Tidak ada	Tidak ada	Tidak ada
Pagar Jati	Tidak ada	Tidak ada	Tidak ada
Jaga Baya	Tidak ada	Tidak ada	Tidak ada
Sirah Pulau	Tidak ada	Tidak ada	Tidak ada
Tanjung Alam	Tidak ada	Tidak ada	Tidak ada
Karang Cahaya	Tidak ada	Tidak ada	Tidak ada
Pagardin	Tidak ada	Tidak ada	Tidak ada
Banuayu	Tidak ada	Tidak ada	Tidak ada
Beringin Jaya	Tidak ada	Tidak ada	Tidak ada
Padang Bindu	Tidak ada	Tidak ada	Tidak ada
Lubuk Lungkang	Tidak ada	Tidak ada	Tidak ada
Beringin Janggut	Tidak ada	Tidak ada	Tidak ada
<b>Kecamatan Kikim Selatan</b>	Tidak ada	Tidak ada	Tidak ada

Catatan/Note:

Sumber/Source: BPS, Pendataan Potensi Desa (Podes)/ BPS–Statistics Indonesia, Village Potential Data Collection

Lanjutan Tabel/*Continued Table* 2.4.11

Desa/Kelurahan	Rambu-rambu dan Jalur Evakuasi Bencana	Pembuatan, Perawatan, atau Normalisasi: Sungai, Kanal, Tanggul, Parit, Drainase, Waduk, Pantai, dll
(1)	(2)	(3)
Keban Jaya	Tidak ada	Tidak ada
Pandan Arang	Tidak ada	Tidak ada
Keban Agung	Tidak ada	Tidak ada
Tanjung Kurung	Tidak ada	Tidak ada
Nanjungan	Tidak ada	Tidak ada
Pulau Beringin	Tidak ada	Tidak ada
Tanjung Beringin	Tidak ada	Tidak ada
Pagar Jati	Tidak ada	Tidak ada
Jaga Baya	Tidak ada	Tidak ada
Sirah Pulau	Tidak ada	Tidak ada
Tanjung Alam	Tidak ada	Tidak ada
Karang Cahaya	Tidak ada	Tidak ada
Pagardin	Tidak ada	Tidak ada
Banuayu	Tidak ada	Tidak ada
Beringin Jaya	Tidak ada	Tidak ada
Padang Bindu	Tidak ada	Tidak ada
Lubuk Lungkang	Tidak ada	Tidak ada
Beringin Janggut	Tidak ada	Tidak ada
<b>Kecamatan Kikim Selatan</b>	Tidak ada	Tidak ada

Catatan/Note:

Sumber/Source: BPS, Pendataan Potensi Desa (Podes)/ *BPS–Statistics Indonesia, Village Potential Data Collection*

Lanjutan Tabel/Continued Table 2.4.11

Desa/Kelurahan	Kebakaran Hutan dan Lahan	Angin Puyuh/ Puting Beliung/ Topan	Gelombang Pasang Laut
(1)	(2)	(3)	(4)
Keban Jaya	Tidak ada	Tidak ada	Tidak ada
Pandan Arang	Tidak ada	Tidak ada	Tidak ada
Keban Agung	Tidak ada	Tidak ada	Tidak ada
Tanjung Kurung	Tidak ada	Tidak ada	Tidak ada
Nanjungan	Tidak ada	Tidak ada	Tidak ada
Pulau Beringin	Tidak ada	Tidak ada	Tidak ada
Tanjung Beringin	Tidak ada	Tidak ada	Tidak ada
Pagar Jati	Tidak ada	Tidak ada	Tidak ada
Jaga Baya	Tidak ada	Tidak ada	Tidak ada
Sirah Pulau	Tidak ada	Tidak ada	Tidak ada
Tanjung Alam	Tidak ada	Tidak ada	Tidak ada
Karang Cahaya	Tidak ada	Tidak ada	Tidak ada
Pagardin	Tidak ada	Tidak ada	Tidak ada
Banuayu	Tidak ada	Tidak ada	Tidak ada
Beringin Jaya	Tidak ada	Tidak ada	Tidak ada
Padang Bindu	Tidak ada	Tidak ada	Tidak ada
Lubuk Lungkang	Tidak ada	Tidak ada	Tidak ada
Beringin Janggut	Tidak ada	Tidak ada	Tidak ada
<b>Kecamatan Kikim Selatan</b>	Tidak ada	Tidak ada	Tidak ada

Catatan/Note:

Sumber/Source: BPS, Pendataan Potensi Desa (Podes)/ BPS–Statistics Indonesia, Village Potential Data Collection

03

**PERTANIAN, KEHUTANAN, PETERNAKAN DAN PERIKANAN**  
**AGRICULTURE, FORESTRY, LIVESTOCK, AND FISHERY**

PRODUKSI PERKEBUNAN  
KABUPATEN LAHAT DALAM RIBU TON

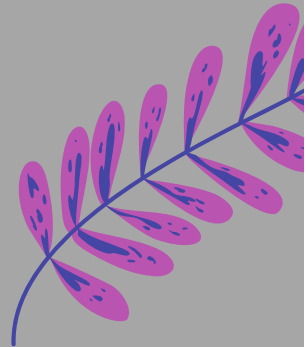

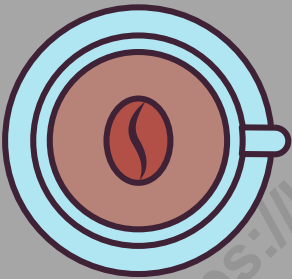
KELAPA SAWIT 25,601

KELAPA 0,316

KARET 32,381

KOPI 23,698

KAKAO/COKELAT 2,375



**BADAN PUSAT STATISTIK  
KABUPATEN LAHAT**





**PENJELASAN TEKNIS**

1. Lahan sawah adalah lahan pertanian yang berpetak-petak dan dibatasi oleh pematang (galangan), saluran untuk menahan/ menyalurkan air, yang biasanya ditanami padi sawah tanpa memandang dari mana diperoleh atau status lahan tersebut, Lahan yang dimaksud termasuk lahan yang terdaftar di Pajak Bumi Bangunan, luran Pembangunan Daerah, lahan bengkok, lahan serobotan, lahan rawa yang ditanami padi dan lahan bekas tanaman tahunan yang telah dijadikan sawah, baik yang ditanami padi, palawija atau tanaman semusim lainnya.
2. Data pokok tanaman pangan yang dikumpulkan adalah luas panen dan produktivitas (hasil per hektar), Produksi tanaman pangan merupakan hasil perkalian antara luas panen dengan produktivitas, Pengumpulan data luas panen dilakukan setiap bulan dengan pendekatan area kecamatan di seluruh wilayah Indonesia, Pengumpulan data produktivitas dilakukan melalui pengukuran langsung pada plot ubinan berukuran 2½ m x 2½ m, Pengumpulan data produktivitas dilakukan setiap subround (empat bulanan) pada waktu panen petani,
3. Data produksi padi dan palawija

**TECHNICAL NOTES**

1. *Wetland is agricultural land that separated by small dykes to resist water, where the main crop is usually wetland paddy without considering where it is got from or the status of the land, It includes the land that is registered at land income tax office, regional development contribution, 'bengkok' land, illegal ownership, swamps for rice cultivation, and annual crop land mark that has been used as rice field, which are both planted with paddy, secondary crops or the other seasonal crops*
2. *The main food crops data collected consists of harvested area and productivity (yield per hectare), Food crops production is generated by harvested area multiplied by productivity, The harvested area data is collected every month using sub district area approach in all sub district in Indonesia, The productivity data collection is conducted by a direct measurement in 2½m x 2½m crop cutting plot, The productivity measurement is conducted in every subround (four monthly) at the time when farmers are harvesting their crops,*
3. *Production of paddy and crops*

- yang disajikan adalah dalam kualitas: gabah kering giling (padi), pipilan kering (jagung), biji kering (kedelai dan kacang tanah), dan umbi basah (ubi kayu dan ubi jalar).
4. T22, Berdasarkan Undang-Undang No, 41 Tahun 1999 tentang Kehutanan, kawasan hutan dibagi ke dalam kelompok Hutan Konservasi, Hutan Lindung, dan Hutan Produksi.
5. Tanaman sayuran dan buah-buahan semusim
- Tanaman sayuran semusim adalah tanaman sumber vitamin, garam mineral dan lain-lain yang dikonsumsi dari bagian tanaman yang berupa daun, bunga, buah, dan umbinya, yang berumur kurang dari satu tahun.
  - Tanaman buah-buahan semusim adalah tanaman sumber vitamin, garam mineral, dan lain-lain yang dikonsumsi dari bagian tanaman yang berupa buah, berumur kurang dari satu tahun, tidak berbentuk pohon/rumpun tetapi menjalar dan berbatang lunak.
6. Tanaman biofarmaka adalah tanaman yang bermanfaat untuk obat-obatan, kosmetik, dan kesehatan yang dikonsumsi atau digunakan dari bagian-bagian tanaman seperti daun, batang, buah, umbi (rimpang) ataupun akar.
- data are presented in the form of: dry unhusked rice (paddy), dry loose maize (maize), dry shells crops (soybeans and peanuts), and fresh roots (cassava and sweet potatoes).*
4. *In accordance to the Act on Forestry No, 41/1999, forest area is categorized as Conservation Forest, Protection Forest and Production Forest.*
5. *Seasonal vegetable and fruit plants*
- *Seasonal vegetable plants are plants which are the Sources of vitamin, mineral salt, etc, consumed from the part of the plant in the form of leaf, flower, fruit, and root with the age of less than one year.*
  - *Seasonal fruit plants are plants which are the Sources of vitamin, mineral salt, etc, consumed from the part of the plant in the form of fruits, These plants are creeps with the age of less than one year.*
6. *Medicinal plants are plants which are useful for medicine, It is consumed from part of the plant such as leaf, flower, fruit, tuber, and root.*

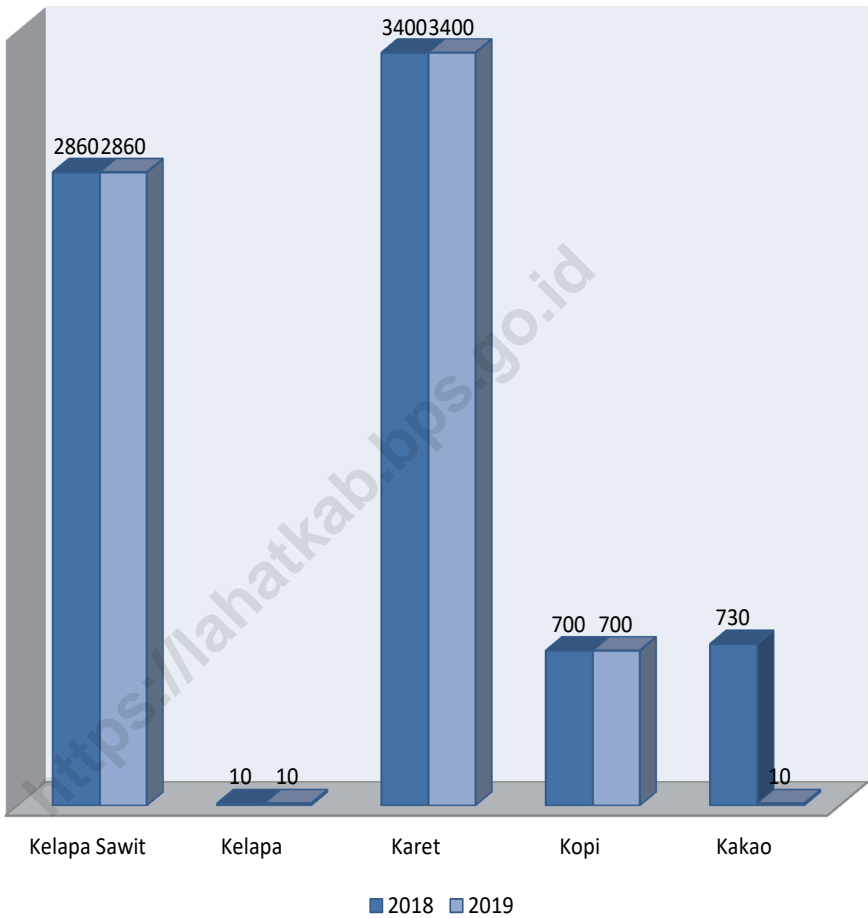
## ULASAN

Kecamatan Kikim Selatan memiliki hasil sumber daya alam yang cukup banyak, mulai dari hortikultura, sayuran, buah-buahan, serta dari bidang perkebunan. Kecamatan Kikim Selatan memiliki variasi pertanian yang beragam. Produksi cabai di tahun 2019 sebesar 8,8 ton dan produksi tomat di tahun 2019 sebesar 2,2 ton.

Produksi Buah-buahan di Kecamatan Kikim Selatan didominasi dengan jenis buah mangga, durian, pisang dan pepaya. Produksi buah mangga di kecamatan Kikim Selatan adalah sebesar 62 ton di tahun 2018 dan sebesar 40 ton di tahun 2019. Sedangkan untuk buah durian, di tahun 2018 produksinya sebesar 233 Ton. Produksi buah pisang di tahun 2018 adalah sebesar 4,3 ton dan di tahun 2019 menjadi 4 ton. Untuk produksi pepaya di tahun 2018 adalah sebesar 5,5 ton dan di tahun 2019 menjadi 4,9 ton.

Untuk produksi di bidang perkebunan, di Kecamatan Kikim Selatan terdapat 5 komoditas utama yaitu kelapa sawit, kelapa, karet, kopi, dan kakao. Hasil produksi untuk setiap komoditas tersebut relatif sama di tahun 2018 dan 2019. Produksi kelapa sawit sebesar 2860 ton, kelapa sebesar 10 ton, karet sebesar 3400 ton, kopi sebesar 700 ton. Hanya pada produksi kakao yang mengalami penurunan yaitu di tahun 2018 sebesar 730 ton sedangkan di tahun 2019 turun drastis menjadi 10 ton.

**Gambar 3.1** **Produksi Perkebunan (ton) di Kecamatan Kikim Selatan Tahun 2018-2019**  
**Figures**



Sumber/Source : BPS, Pendataan Potensi Desa (Podes)/ BPS–Statistics Indonesia, Village Potential Data Collection

**3. PERTANIAN, KEHUTANAN, PETERNAKAN, DAN PERIKANAN  
AGRICULTURE, FORESTRY, LIVESTOCK, AND FISHERY**

**3.1 HORTIKULTURA  
HORTICULTURE**

**Tabel 3.1.1 Luas Panen Tanaman Sayuran Menurut Kelurahan/Desa dan Jenis Tanaman (ha), 2018 dan 2019**  
*Harvested Area of Vegetables by Kelurahan/Village and Kind of Plant (ha), 2018 and 2019*

Kelurahan/Desa <i>Kelurahan/Village</i>	Bawang Merah/Shallot		Cabai/Chili		Kentang/Potato		Kubis/Cabbage	
	2018	2019	2018	2019	2018	2019	2018	2019
(1)	(2)	(3)	(4)	(5)	(6)	(7)	(8)	(9)
Keban Jaya	...	...	...	...	...	...	...	...
Pandan Arang	...	...	...	...	...	...	...	...
Keban Agung	...	...	...	...	...	...	...	...
Tanjung Kurung	...	...	...	...	...	...	...	...
Nanjungan	...	...	...	...	...	...	...	...
Pulau Beringin	...	...	...	...	...	...	...	...
Tanjung Beringin	...	...	...	...	...	...	...	...
Pagar Jati	...	...	...	...	...	...	...	...
Jaga Baya	...	...	...	...	...	...	...	...
Sirah Pulau	...	...	...	...	...	...	...	...
Tanjung Alam	...	...	...	...	...	...	...	...
Karang Cahaya	...	...	...	...	...	...	...	...
Pagardin	...	...	...	...	...	...	...	...
Banuayu	...	...	...	...	...	...	...	...
Beringin Jaya	...	...	...	...	...	...	...	...
Padang Bindu	...	...	...	...	...	...	...	...
Lubuk Lungkang	...	...	...	...	...	...	...	...
Beringin Janggut	...	...	...	...	...	...	...	...
<b>Kecamatan Kikim Selatan</b>	-	-	12	1	-	-	-	-

Lanjutan Tabel/Continued Table 3.1.1

Kecamatan Subdistrict	Petsai Chinese Cabbage		Tomat/Tomato		Wartel Carrot	
	2018	2019	2018	2019	2018	2019
(1)	(10)	(11)	(12)	(13)	(14)	(15)
Keban Jaya	...	...	...	...	...	...
Pandan Arang	...	...	...	...	...	...
Keban Agung	...	...	...	...	...	...
Tanjung Kurung	...	...	...	...	...	...
Nanjungan	...	...	...	...	...	...
Pulau Beringin	...	...	...	...	...	...
Tanjung Beringin	...	...	...	...	...	...
Pagar Jati	...	...	...	...	...	...
Jaga Baya	...	...	...	...	...	...
Sirah Pulau	...	...	...	...	...	...
Tanjung Alam	...	...	...	...	...	...
Karang Cahaya	...	...	...	...	...	...
Pagardin	...	...	...	...	...	...
Banuayu	...	...	...	...	...	...
Beringin Jaya	...	...	...	...	...	...
Padang Bindu	...	...	...	...	...	...
Lubuk Lungkang	...	...	...	...	...	...
Beringin Janggut	...	...	...	...	...	...
<b>Kecamatan Kikim Selatan</b>	-	-	7	4	-	-

Catatan/Note: ...= tidak tersedia data level desa/Kelurahan

Sumber/Source: BPS, Statistik Pertanian Hortikultura SPH-SBS/BPS-Statistics Indonesia, Agricultural Statistic for Horticulture SPH-SBS

**Tabel 3.1.2** **Produksi Tanaman Sayuran Menurut Kelurahan/Desa dan Jenis Tanaman (ton), 2018 dan 2019**  
***Production of Vegetables by Kelurahan/Village and Kind of Plant (ton), 2018 dan 2019***

Kelurahan/Desa Kelurahan/Village	Bawang Merah/Shallot		Cabai/Chili		Kentang/Potato		Kubis/Cabbage	
	2018	2019	2018	2019	2018	2019	2018	2019
(1)	(2)	(3)	(4)	(5)	(6)	(7)	(8)	(9)
Keban Jaya	...	...	...	...	...	...	...	...
Pandan Arang	...	...	...	...	...	...	...	...
Keban Agung	...	...	...	...	...	...	...	...
Tanjung Kurung	...	...	...	...	...	...	...	...
Nanjungan	...	...	...	...	...	...	...	...
Pulau Beringin	...	...	...	...	...	...	...	...
Tanjung Beringin	...	...	...	...	...	...	...	...
Pagar Jati	...	...	...	...	...	...	...	...
Jaga Baya	...	...	...	...	...	...	...	...
Sirah Pulau	...	...	...	...	...	...	...	...
Tanjung Alam	...	...	...	...	...	...	...	...
Karang Cahaya	...	...	...	...	...	...	...	...
Pagardin	...	...	...	...	...	...	...	...
Banuayu	...	...	...	...	...	...	...	...
Beringin Jaya	...	...	...	...	...	...	...	...
Padang Bindu	...	...	...	...	...	...	...	...
Lubuk Lungkang	...	...	...	...	...	...	...	...
Beringin Janggut	...	...	...	...	...	...	...	...
<b>Kecamatan Kikim Selatan</b>	-	-	8,6	8,8	-	-	-	-

Lanjutan Tabel/Continued Table 3.1.2

Kecamatan Subdistrict	Petsai Chinese Cabbage		Tomat/Tomato		Wartel Carrot	
	2018	2019	2018	2019	2018	2019
(1)	(10)	(11)	(12)	(13)	(14)	(15)
Keban Jaya	...	...	...	...	...	...
Pandan Arang	...	...	...	...	...	...
Keban Agung	...	...	...	...	...	...
Tanjung Kurung	...	...	...	...	...	...
Nanjungan	...	...	...	...	...	...
Pulau Beringin	...	...	...	...	...	...
Tanjung Beringin	...	...	...	...	...	...
Pagar Jati	...	...	...	...	...	...
Jaga Baya	...	...	...	...	...	...
Sirah Pulau	...	...	...	...	...	...
Tanjung Alam	...	...	...	...	...	...
Karang Cahaya	...	...	...	...	...	...
Pagardin	...	...	...	...	...	...
Banuayu	...	...	...	...	...	...
Beringin Jaya	...	...	...	...	...	...
Padang Bindu	...	...	...	...	...	...
Lubuk Lungkang	...	...	...	...	...	...
Beringin Janggut	...	...	...	...	...	...
<b>Kecamatan Kikim Selatan</b>	...	...	3,1	2,2	...	...

Catatan/Note: ...= tidak tersedia data level desa/Kelurahan

Sumber/Source: BPS, Statistik Pertanian Hortikultura SPH-SBS/BPS-Statistics Indonesia, Agricultural Statistic for Horticulture SPH-SBS



**Tabel 3.1.3 Luas Panen Tanaman Sayuran dan Buah-buahan Semusim Menurut Jenis Tanaman (ha), 2016–2019**  
**Harvested Area of Seasonal Vegetables and Fruits by Kind of Plant (ha), 2016–2019**

Jenis Tanaman <i>Kind of Plants</i>	2016	2017	2018	2019
(1)	(2)	(3)	(4)	(5)
Sayuran/ Vegetables	...	...	...	...
Bawang Daun/ Wlech Onion	...	...	...	...
Bawang Merah/ Shallot	...	...	...	...
Bawang Putih/ Garlic	...	...	...	...
Bayam/ Spinach	...	...	...	...
Buncis/ Green Bean	...	...	...	...
Cabai Besar/ Chili (Capsicum Annum)	...	...	...	...
Cabai Rawit/ Chili (Capsicum Frutescens)	...	...	...	...
<i>Cabai/ Chili</i>	...	...	...	...
Jamur/ Mushroom	...	...	...	...
Kacang Merah/ Red Bean	...	...	...	...
Kacang Panjang/ Yardlong Bean	...	...	...	...
Kangkung/ Kangkong	...	...	...	...
Kembang Kol/ Cauliflower	...	...	...	...
Kentang/ Potato	...	...	...	...
Ketimun/ Cucumber	...	...	...	...
Kubis/ Cabbage	...	...	...	...
Labu Siam/ Chayote	...	...	...	...
Lobak/ Radish	...	...	...	...
Paprika/ Bell Pepper	...	...	...	...
Petsai/ Chinese Cabbage	...	...	...	...
Terung/ Eggplant	...	...	...	...
Tomat/ Tomato	...	...	...	...
Wortel/ Carrot	...	...	...	...
Buah–buahan/ Fruits	...	...	...	...
Blewah/ Cantaloupe	...	...	...	...
Melon/ Melon	...	...	...	...
Semangka/ Watermelon	...	...	...	...
Stroberi/ Strawberry	...	...	...	...

Catatan/Note : ...= tidak tersedia data level kecamatan

Sumber/Source : BPS, Statistik Pertanian Hortikultura SPH-SBS/BPS-Statistics Indonesia, Agricultural Statistic for Horticulture SPH-SBS

**Tabel 3.1.4** **Produksi Tanaman Sayuran dan Buah-buahan Semusim Menurut Jenis Tanaman (ton), 2016–2019**  
**Production of Seasonal Vegetables and Fruits by Kind of Plant (ha), 2016–2019**

Jenis Tanaman Kind of Plants	2016	2017	2018	2019
(1)	(2)	(3)	(4)	(5)
<b>Sayuran/ Vegetables</b>	...	...	...	...
<b>Bawang Daun/ Wlech Onion</b>	...	...	...	...
<b>Bawang Merah/ Shallot</b>	...	...	...	...
<b>Bawang Putih/ Garlic</b>	...	...	...	...
<b>Bayam/ Spinach</b>	...	...	...	...
<b>Buncis/ Green Bean</b>	...	...	...	...
Cabai Besar/ Chili (Capsicum Annum)	...	...	...	...
Cabai Rawit/Chili (Capsicum Frutescens)	...	...	...	...
<b>Cabai/ Chili</b>	...	...	...	...
<b>Jamur/ Mushroom</b>	...	...	...	...
<b>Kacang Merah/ Red Bean</b>	...	...	...	...
<b>Kacang Panjang/ Yardlong Bean</b>	...	...	...	...
<b>Kangkong/ Kangkong</b>	...	...	...	...
<b>Kembang Kol/ Cauliflower</b>	...	...	...	...
<b>Kentang/ Potato</b>	...	...	...	...
<b>Ketimun/ Cucumber</b>	...	...	...	...
<b>Kubis/ Cabbage</b>	...	...	...	...
<b>Labu Siam/ Chayote</b>	...	...	...	...
<b>Lobak/ Radish</b>	...	...	...	...
<b>Paprika/ Bell Pepper</b>	...	...	...	...
<b>Petsai/ Chinese Cabbage</b>	...	...	...	...
<b>Terung/ Eggplant</b>	...	...	...	...
<b>Tomat/ Tomato</b>	...	...	...	...
<b>Wortel/ Carrot</b>	...	...	...	...
<b>Buah–buahan/ Fruits</b>	...	...	...	...
<b>Blewah/ Cantaloupe</b>	...	...	...	...
<b>Melon/ Melon</b>	...	...	...	...
<b>Semangka/ Watermelon</b>	...	...	...	...
<b>Stroberi/ Strawberry</b>	...	...	...	...

Catatan/Note : ...= tidak tersedia data level kecamatan

Sumber/Source: BPS, Statistik Pertanian Hortikultura SPH-SBS/BPS-Statistics Indonesia, Agricultural Statistic for Horticulture SPH-SBS

**Tabel**  
**Table** 3.1.5

**Luas Panen Tanaman Biofarmaka Menurut Kelurahan/  
Desa dan Jenis Tanaman (m<sup>2</sup>), 2018 dan 2019**  
*Harvested Area of Medicinal Plants by Kelurahan/Village  
and Kind of Plant (m<sup>2</sup>), 2018 and 2019*

Kelurahan/Desa Kelurahan/Village	Jahe/Ginger		Laos/Lengkuas/Galanga	
	2018	2019	2018	2019
(1)	(2)	(3)	(4)	(5)
Keban Jaya	...	...	...	...
Pandan Arang	...	...	...	...
Keban Agung	...	...	...	...
Tanjung Kurung	...	...	...	...
Nanjungan	...	...	...	...
Pulau Beringin	...	...	...	...
Tanjung Beringin	...	...	...	...
Pagar Jati	...	...	...	...
Jaga Baya	...	...	...	...
Sirah Pulau	...	...	...	...
Tanjung Alam	...	...	...	...
Karang Cahaya	...	...	...	...
Pagardin	...	...	...	...
Banuayu	...	...	...	...
Beringin Jaya	...	...	...	...
Padang Bindu	...	...	...	...
Lubuk Lungkang	...	...	...	...
Beringin Janggut	...	...	...	...
<b>Kecamatan Kikim Selatan</b>	...	...	...	...

Catatan/Note : ...= tidak tersedia data level desa/Kelurahan

Sumber/Source : BPS, Statistik Pertanian Hortikultura SPH-SBS/BPS-Statistics Indonesia, Agricultural Statistic for Horticulture SPH-SBS

Lanjutan Tabel/Continued Table 3.1.5

Kelurahan/Desa Kelurahan/Village	Kencur/East Indian Galangal		Kunyit/Turmeric	
	2018	2019	2018	2019
(1)	(6)	(7)	(8)	(9)
Keban Jaya	...	...	...	...
Pandan Arang	...	...	...	...
Keban Agung	...	...	...	...
Tanjung Kurung	...	...	...	...
Nanjungan	...	...	...	...
Pulau Beringin	...	...	...	...
Tanjung Beringin	...	...	...	...
Pagar Jati	...	...	...	...
Jaga Baya	...	...	...	...
Sirah Pulau	...	...	...	...
Tanjung Alam	...	...	...	...
Karang Cahaya	...	...	...	...
Pagardin	...	...	...	...
Banuayu	...	...	...	...
Beringin Jaya	...	...	...	...
Padang Bindu	...	...	...	...
Lubuk Lungkang	...	...	...	...
Beringin Janggut	...	...	...	...
<b>Kecamatan Kikim Selatan</b>	...	...	...	...

Catatan/Note: ...

Sumber/Source: BPS, Statistik Pertanian Hortikultura SPH-TBF/BPS-Statistics Indonesia, Agricultural Statistic for Horticulture SPH-TBF

**Tabel**  
**Table** 3.1.6

**Produksi Tanaman Biofarmaka Menurut Kelurahan/Desa dan Jenis Tanaman (kg), 2018 and 2019**  
**Production of Medicinal Plants by Kelurahan/Village and Kind of Plant (kg), 2018 and 2019**

Kelurahan/Desa Kelurahan/Village	Jahe/Ginger		Laos/Lengkuas/Galanga	
	2018	2019	2018	2019
(1)	(2)	(3)	(4)	(5)
Keban Jaya	...	...	...	...
Pandan Arang	...	...	...	...
Keban Agung	...	...	...	...
Tanjung Kurung	...	...	...	...
Nanjungan	...	...	...	...
Pulau Beringin	...	...	...	...
Tanjung Beringin	...	...	...	...
Pagar Jati	...	...	...	...
Jaga Baya	...	...	...	...
Sirah Pulau	...	...	...	...
Tanjung Alam	...	...	...	...
Karang Cahaya	...	...	...	...
Pagardin	...	...	...	...
Banuayu	...	...	...	...
Beringin Jaya	...	...	...	...
Padang Bindu	...	...	...	...
Lubuk Lungkang	...	...	...	...
Beringin Janggut	...	...	...	...
<b>Kecamatan Kikim Selatan</b>	...	...	...	...

Lanjutan Tabel/Continued Table 3.1.6

Kelurahan/Desa Kelurahan/Village	Kencur/East Indian Galangal		Kunyit/Turmeric	
	2018	2019	2018	2019
(1)	(6)	(7)	(8)	(9)
Keban Jaya	...	...	...	...
Pandan Arang	...	...	...	...
Keban Agung	...	...	...	...
Tanjung Kurung	...	...	...	...
Nanjungan	...	...	...	...
Pulau Beringin	...	...	...	...
Tanjung Beringin	...	...	...	...
Pagar Jati	...	...	...	...
Jaga Baya	...	...	...	...
Sirah Pulau	...	...	...	...
Tanjung Alam	...	...	...	...
Karang Cahaya	...	...	...	...
Pagardin	...	...	...	...
Banuayu	...	...	...	...
Beringin Jaya	...	...	...	...
Padang Bindu	...	...	...	...
Lubuk Lungkang	...	...	...	...
Beringin Janggut	...	...	...	...
<b>Kecamatan Kikim Selatan</b>	...	...	...	...

Catatan/Note: ...

Sumber/Source: BPS, Statistik Pertanian Hortikultura SPH-TBF/BPS-Statistics Indonesia, Agricultural Statistic for Horticulture SPH-TBF

**Tabel**  
**Table** 3.1.7

**Luas Panen Tanaman Biofarmaka Menurut Jenis Tanaman (m<sup>2</sup>), 2016–2019**  
**Harvested Area of Medicinal Plants by Kind of Plant (m<sup>2</sup>), 2016–2019**

<b>Kelurahan/Desa Kelurahan/Village</b>	<b>2016</b>	<b>2017</b>	<b>2018</b>	<b>2019</b>
(1)	(2)	(3)	(4)	(5)
Dlingo/Dringo/ Sweet Root/ Calamus	...	...	...	...
Jahe/ Ginger	...	...	...	...
Kapulaga/ Java Cardamon	...	...	...	...
Keji Beling/Kecibeling/ Strobilanthes crisper	...	...	...	...
Kencur/ East Indian Galangal	...	...	...	...
Kunyit/ Turmeric	...	...	...	...
Laos/Lengkuas/ Galanga	...	...	...	...
Lempuyang/ Zingiber Aromaticum	...	...	...	...
<b>Lidah Buaya/ Oliviera</b>	...	...	...	...
<b>Mahkota Dewa/ God's Crown</b>	...	...	...	...
<b>Mengkudu/Pace/ Indian Mulberry</b>	...	...	...	...
<b>Sambiloto/ King of Bitter</b>	...	...	...	...
<b>Temuireng/ Black Turmeric</b>	...	...	...	...
<b>Temukunci/ Chinese Keys</b>	...	...	...	...
<b>Temulawak/ Java Turmeric</b>	...	...	...	...

Catatan/Note: ...= Tidak tersedia data level kecamatan

Sumber/Source: BPS, Statistik Pertanian Hortikultura SPH-TBF/BPS-Statistics Indonesia, Agricultural Statistic for Horticulture SPH-TBF

**Tabel 3.1.8** **Produksi Tanaman Biofarmaka Menurut Jenis Tanaman (kg), 2016–2019**  
**Table 3.1.8** **Production of Medicinal Plants by Kind of Plant (kg), 2016–2019**

Jenis Tanaman Kind of Plants	2016	2017	2018	2019
(1)	(2)	(3)	(4)	(5)
Dlingo/Dringo/ Sweet Root/ Calamus	...	...	...	...
Jahe/ Ginger	...	...	...	...
Kapulaga/ Java Cardamon	...	...	...	...
Keji Beling/Kecibeling/ Strobilanthes crispa	...	...	...	...
Kencur/ East Indian Galangal	...	...	...	...
Kunyit/ Turmeric	...	...	...	...
Laos/Lengkuas/ Galanga	...	...	...	...
Lempuyang/ Zingiber Aromaticum	...	...	...	...
<b>Lidah Buaya/ Oliviera</b>	...	...	...	...
<b>Mahkota Dewa/ God's Crown</b>	...	...	...	...
<b>Mengkudu/Pace/ Indian Mulberry</b>	...	...	...	...
<b>Sambiloto/ King of Bitter</b>	...	...	...	...
<b>Temuireng/ Black Turmeric</b>	...	...	...	...
<b>Temukunci/ Chinese Keys</b>	...	...	...	...
<b>Temulawak/ Java Turmeric</b>	...	...	...	...

Catatan/Note: ...= Tidak tersedia data level kecamatan

Sumber/Source: BPS, Statistik Pertanian Hortikultura SPH-TBF/BPS-Statistics Indonesia, Agricultural Statistic for Horticulture SPH-TBF



**Tabel**  
**Table 3.1.9****Luas Panen Tanaman Hias Menurut Kelurahan/Desa dan Jenis Tanaman (m<sup>2</sup>), 2018 and 2019**  
**Harvested Area of Ornamental Plants by Kelurahan/Village and Kind of Plant (m<sup>2</sup>), 2018 and 2019**

Kelurahan/Desa Kelurahan/Village	Anggrek/ <i>Orchid</i>		Krisan/ <i>Chrysantemum</i>	
	2018	2019	2018	2019
(1)	(2)	(3)	(4)	(5)
Keban Jaya	-	-	-	-
Pandan Arang	-	-	-	-
Keban Agung	-	-	-	-
Tanjung Kurung	-	-	-	-
Nanjungan	-	-	-	-
Pulau Beringin	-	-	-	-
Tanjung Beringin	-	-	-	-
Pagar Jati	-	-	-	-
Jaga Baya	-	-	-	-
Sirah Pulau	-	-	-	-
Tanjung Alam	-	-	-	-
Karang Cahaya	-	-	-	-
Pagardin	-	-	-	-
Banuayu	-	-	-	-
Beringin Jaya	-	-	-	-
Padang Bindu	-	-	-	-
Lubuk Lungkang	-	-	-	-
Beringin Janggut	-	-	-	-
<b>Kecamatan Kikim Selatan</b>	<b>-</b>	<b>-</b>	<b>-</b>	<b>-</b>

Lanjutan Tabel/Continued Table 3.1.9

Kelurahan/Desa Kelurahan/Village	Mawar/Rose		Sedap Malam/Tuberose	
	2018	2019	2018	2019
(1)	(6)	(7)	(8)	(9)
Keban Jaya	-	-	-	-
Pandan Arang	-	-	-	-
Keban Agung	-	-	-	-
Tanjung Kurung	-	-	-	-
Nanjungan	-	-	-	-
Pulau Beringin	-	-	-	-
Tanjung Beringin	-	-	-	-
Pagar Jati	-	-	-	-
Jaga Baya	-	-	-	-
Sirah Pulau	-	-	-	-
Tanjung Alam	-	-	-	-
Karang Cahaya	-	-	-	-
Pagardin	-	-	-	-
Banuayu	-	-	-	-
Beringin Jaya	-	-	-	-
Padang Bindu	-	-	-	-
Lubuk Lungkang	-	-	-	-
Beringin Janggut	-	-	-	-
<b>Kecamatan Kikim Selatan</b>	-	-	-	-

Catatan/Note: ...

Sumber/Source: BPS, Statistik Pertanian Hortikultura SPH-TH/BPS-Statistics Indonesia, Agricultural Statistik for Horticulture SPH-TH

**Tabel**  
**Table** 3.1.10

**Produksi Tanaman Hias Menurut Kelurahan/Desa dan  
Jenis Tanaman (tangkai), 2018 and 2019**  
*Production of Ornamental Plants by Kelurahan/Village and  
Kind of Plant (stalks), 2018 and 2019*

Kelurahan/Desa Kelurahan/Village	Anggrek/ <i>Orchid</i>		Krisan/ <i>Chrysantemum</i>	
	2018	2019	2018	2019
(1)	(2)	(3)	(4)	(5)
Keban Jaya	-	-	-	-
Pandan Arang	-	-	-	-
Keban Agung	-	-	-	-
Tanjung Kurung	-	-	-	-
Nanjungan	-	-	-	-
Pulau Beringin	-	-	-	-
Tanjung Beringin	-	-	-	-
Pagar Jati	-	-	-	-
Jaga Baya	-	-	-	-
Sirah Pulau	-	-	-	-
Tanjung Alam	-	-	-	-
Karang Cahaya	-	-	-	-
Pagardin	-	-	-	-
Banuayu	-	-	-	-
Beringin Jaya	-	-	-	-
Padang Bindu	-	-	-	-
Lubuk Lungkang	-	-	-	-
Beringin Janggut	-	-	-	-
<b>Kecamatan Kikim Selatan</b>	-	-	-	-

Lanjutan Tabel/*Continued Table* 3.1.10

Kecamatan Subdistrict	Mawar/Rose		Sedap Malam/Tuberose	
	2018	2019	2018	2019
(1)	(6)	(7)	(8)	(9)
Keban Jaya	-	-	-	-
Pandan Arang	-	-	-	-
Keban Agung	-	-	-	-
Tanjung Kurung	-	-	-	-
Nanjungan	-	-	-	-
Pulau Beringin	-	-	-	-
Tanjung Beringin	-	-	-	-
Pagar Jati	-	-	-	-
Jaga Baya	-	-	-	-
Sirah Pulau	-	-	-	-
Tanjung Alam	-	-	-	-
Karang Cahaya	-	-	-	-
Pagardin	-	-	-	-
Banuayu	-	-	-	-
Beringin Jaya	-	-	-	-
Padang Bindu	-	-	-	-
Lubuk Lungkang	-	-	-	-
Beringin Janggut	-	-	-	-
<b>Kecamatan Kikim Selatan</b>	-	-	-	-

Catatan/Note: Tidak Ada Produksi Tanaman Hias di Kabupaten Lahat

Sumber/Source: BPS, Statistik Pertanian Hortikultura SPH-TH/BPS-Statistics Indonesia, *Agricultural Statistik for Horticulture SPH-TH*

**Tabel**  
**Table** 3.1.11

**Luas Panen Tanaman Hias Menurut Jenis Tanaman (m<sup>2</sup>),  
2016–2019**  
**Harvested Area of Ornamental Plants by Kind of Plant (m<sup>2</sup>),  
2016–2019**

<b>Jenis Tanaman</b> <b>Kind of Plants</b>	<b>2016</b>	<b>2017</b>	<b>2018</b>	<b>2019</b>
(1)	(2)	(3)	(4)	(5)
Cordyline/ Cordyline	-	-	-	-
Adenium (Kamboja Jepang)/ Adenium obesum	-	-	-	-
Aglaonema/ Chinese evergreens	-	-	-	-
Anggrek/ Orchid	-	-	-	-
Anthurium Bunga/ Flamingo Lily Flower	-	-	-	-
Anthurium Daun/ Laceleaf	-	-	-	-
Anyelir/ Carnation	-	-	-	-
Caladium/ Heart of Jesus	-	-	-	-
<b>Diffenbachia/ Dumb canes</b>	-	-	-	-
<b>Dracaena/ Dracaena</b>	-	-	-	-
<b>Euphorbia/ Spurges</b>	-	-	-	-
<b>Gladiol/ Gladiol</b>	-	-	-	-
<b>Herbras/ Gerbera</b>	-	-	-	-
<b>Krisan/ Chrysantemum</b>	-	-	-	-
<b>Mawar/ Rose</b>	-	-	-	-
<b>Melati/ Jasmine</b>	-	-	-	-
<b>Monstera/ Swiss cheese plant</b>	-	-	-	-
<b>Pakis/ Fern</b>	-	-	-	-
<b>Palem/ Palm</b>	-	-	-	-
<b>Pedang-pedangan/ Sansevieria</b>	-	-	-	-
<b>Pisang–pisangan/ Heliconia</b>	-	-	-	-
<b>Philodendron/ Philodendron</b>	-	-	-	-
<b>Sedap Malam/ Tuberose</b>	-	-	-	-
<b>Soka/ Ixora</b>	-	-	-	-

Catatan/Note: Tidak Ada Produksi Tanaman Hias di Kabupaten Lahat

Sumber/Source: BPS, Statistik Pertanian Hortikultura SPH-TH/BPS-Statistics Indonesia, Agricultural Statistik for Horticulture SPH-TH

**Tabel 3.1.12** **Produksi Tanaman Hias Menurut Jenis Tanaman (tangkai), 2016–2019**  
**Table 3.1.12** **Production of Ornamental Plants by Kind of Plant (stalks), 2016–2019**

Jenis Tanaman Kind of Plants	2016	2017	2018	2019
(1)	(2)	(3)	(4)	(5)
Cordyline/ Cordyline	-	-	-	-
Adenium (Kamboja Jepang)/ Adenium obesum	-	-	-	-
Aglaonema/ Chinese evergreens	-	-	-	-
Anggrek/ Orchid	-	-	-	-
Anthurium Bunga/ Flamingo Lily Flower	-	-	-	-
Anthurium Daun/ Laceleaf	-	-	-	-
Anyelir/ Carnation	-	-	-	-
Caladium/ Heart of Jesus	-	-	-	-
<b>Diffenbachia/ Dumb canes</b>	-	-	-	-
<b>Dracaena/ Dracaena</b>	-	-	-	-
<b>Euphorbia/ Spurges</b>	-	-	-	-
<b>Gladiol/ Gladiol</b>	-	-	-	-
<b>Herbras/ Gerbera</b>	-	-	-	-
<b>Krisan/ Chrysantemum</b>	-	-	-	-
<b>Mawar/ Rose</b>	-	-	-	-
<b>Melati/ Jasmine</b>	-	-	-	-
<b>Monstera/ Swiss cheese plant</b>	-	-	-	-
<b>Pakis/ Fern</b>	-	-	-	-
<b>Palem/ Palm</b>	-	-	-	-
<b>Pedang-pedangan/ Sansevieria</b>	-	-	-	-
<b>Pisang–pisangan/ Heliconia</b>	-	-	-	-
<b>Philodendron/ Philodendron</b>	-	-	-	-
<b>Sedap Malam/ Tuberose</b>	-	-	-	-
<b>Soka/ Ixora</b>	-	-	-	-

Catatan/Note: Tidak Ada Produksi Tanaman Hias di Kabupaten Lahat

Sumber/Source: BPS, Statistik Pertanian Hortikultura SPH-TH/BPS-Statistics Indonesia, Agricultural Statistik for Horticulture SPH-TH

**Tabel**  
**Table** 3.1.13

**Produksi Buah-buahan Menurut Kelurahan/Desa dan  
Jenis Tanaman (ton), 2018 and 2019**  
*Production of Fruits by Kelurahan/Desa and Kind of Plant  
(ton), 2018 and 2019*

Kelurahan/Desa Kelurahan/Village	Mangga/Mango		Durian/Durian		Jeruk/Orange	
	2018	2019	2018	2019	2018	2019
(1)	(2)	(3)	(4)	(5)	(6)	(7)
Keban Jaya	...	...	...	...	...	...
Pandan Arang	...	...	...	...	...	...
Keban Agung	...	...	...	...	...	...
Tanjung Kurung	...	...	...	...	...	...
Nanjungan	...	...	...	...	...	...
Pulau Beringin	...	...	...	...	...	...
Tanjung Beringin	...	...	...	...	...	...
Pagar Jati	...	...	...	...	...	...
Jaga Baya	...	...	...	...	...	...
Sirah Pulau	...	...	...	...	...	...
Tanjung Alam	...	...	...	...	...	...
Karang Cahaya	...	...	...	...	...	...
Pagardin	...	...	...	...	...	...
Banuayu	...	...	...	...	...	...
Beringin Jaya	...	...	...	...	...	...
Padang Bindu	...	...	...	...	...	...
Lubuk Lungkang	...	...	...	...	...	...
Beringin Janggut	...	...	...	...	...	...
<b>Kecamatan Kikim Selatan</b>	62,00	40,00	233,00	...	-	-

Lanjutan Tabel/Continued Table 3.1.13

Kelurahan/Desa Kelurahan/Village	Pisang/Banana		Pepaya/Papaya		Salak/Salacca	
	2018	2019	2018	2019	2018	2019
(1)	(8)	(9)	(10)	(11)	(12)	(13)
Keban Jaya	...	...	...	...	...	...
Pandan Arang	...	...	...	...	...	...
Keban Agung	...	...	...	...	...	...
Tanjung Kurung	...	...	...	...	...	...
Nanjungan	...	...	...	...	...	...
Pulau Beringin	...	...	...	...	...	...
Tanjung Beringin	...	...	...	...	...	...
Pagar Jati	...	...	...	...	...	...
Jaga Baya	...	...	...	...	...	...
Sirah Pulau	...	...	...	...	...	...
Tanjung Alam	...	...	...	...	...	...
Karang Cahaya	...	...	...	...	...	...
Pagardin	...	...	...	...	...	...
Banuayu	...	...	...	...	...	...
Beringin Jaya	...	...	...	...	...	...
Padang Bindu	...	...	...	...	...	...
Lubuk Lunggang	...	...	...	...	...	...
Beringin Janggut	...	...	...	...	...	...
<b>Kecamatan Kikim Selatan</b>	4,30	4,00	5,50	4,90	-	-

Catatan/Note: .....

Sumber/Source: BPS, Statistik Pertanian Hortikultura SPH-BST/BPS-Statistics Indonesia, Agricultural Statistic for Horticulture SPH-BST



**Tabel**  
**Table** 3.1.14

**Produksi Buah–Buahan dan Sayuran Tahunan Menurut Jenis Tanaman (ton), 2016–2019**  
**Production of Annual Fruits and Vegetables by Kind of Plant (ton), 2016–2019**

Jenis Tanaman <i>Kind of Plants</i>	2016	2017	2018	2019
(1)	(2)	(3)	(4)	(5)
Buah–Buahan/ Fruits:	...	...	...	...
Alpukat/ Avocado	...	...	...	...
Anggur/ Grape	...	...	...	...
Apel/ Apple	...	...	...	...
Belimbing/ Star Fruit	...	...	...	...
Duku/Langsar/Kokosan/ Duku	...	...	...	...
Durian/ Durian	...	...	...	...
Jambu Air/ Rose Apple	...	...	...	...
Jambu Biji/ Guava	...	...	...	...
Jeruk Besar/ Pomelo	...	...	...	...
Jeruk Siam/Kepro/ Tangerine/ Orange	...	...	...	...
Jeruk/ Orange ( Tangerine + Pomelo )	...	...	...	...
Mangga/ Mango	...	...	...	...
Manggis/ Mangosteen	...	...	...	...
Markisa/ Marquisa	...	...	...	...
Nangka/Cempedak/ Jack Fruit	...	...	...	...
Nenas/ Pineapple	...	...	...	...
Pepaya/ Papaya	...	...	...	...
Pisang/ Banana	...	...	...	...
Rambutan/ Rambutan	...	...	...	...
<b>Salak/ Salacca</b>	...	...	...	...
<b>Sawo/Sapodilla/ Star Apple</b>	...	...	...	...
<b>Sirsak/ Soursop</b>	...	...	...	...
<b>Sukun/ Bread Fruit</b>	...	...	...	...
<b>Sayuran/ Vegetables</b>	...	...	...	...
<b>Jengkol/ Jengkol</b>	...	...	...	...
<b>Melinjo/ Melinjo</b>	...	...	...	...
<b>Petai/ Twisted Cluster Bean</b>	...	...	...	...

Catatan/Note: ... = Tidak tersedia data di level Kecamatan

Sumber/Source: BPS, Statistik Pertanian Hortikultura SPH-BST/BPS-Statistics Indonesia, Agricultural Statistic for Horticulture SPH-BST

**3.2 PERKEBUNAN  
ESTATE CROPS**

**Tabel 3.2.1 Luas Areal Tanaman Perkebunan Menurut Kecamatan dan Jenis Tanaman di Kabupaten Lahat (ha), 2018 dan 2019**  
*Planted Area of Estate Crops by Subdistrict and Type of Crops in Lahat Regency (ha), 2018 dan 2019*

Kelurahan/Desa Kelurahan/Village	Kelapa Sawit/ Oil Palm		Kelapa/ Coconut		Karet/Rubber		Kopi/Coffee	
	2018	2019	2018	2019	2018	2019	2018	2019
(1)	(2)	(3)	(4)	(5)	(6)	(7)	(8)	(9)
Keban Jaya	...	...	...	...	...	...	...	...
Pandan Arang	...	...	...	...	...	...	...	...
Keban Agung	...	...	...	...	...	...	...	...
Tanjung Kurung	...	...	...	...	...	...	...	...
Nanjungan	...	...	...	...	...	...	...	...
Pulau Beringin	...	...	...	...	...	...	...	...
Tanjung Beringin	...	...	...	...	...	...	...	...
Pagar Jati	...	...	...	...	...	...	...	...
Jaga Baya	...	...	...	...	...	...	...	...
Sirah Pulau	...	...	...	...	...	...	...	...
Tanjung Alam	...	...	...	...	...	...	...	...
Karang Cahaya	...	...	...	...	...	...	...	...
Pagardin	...	...	...	...	...	...	...	...
Banuayu	...	...	...	...	...	...	...	...
Beringin Jaya	...	...	...	...	...	...	...	...
Padang Bindu	...	...	...	...	...	...	...	...
Lubuk Lungkang	...	...	...	...	...	...	...	...
Beringin Janggut	...	...	...	...	...	...	...	...
<b>Kecamatan Kikim Selatan</b>	1057	1057	15	15	7644	7644	2444	2444

Lanjutan Tabel/*Continued Table* 3.2.1

Kelurahan/Desa Kelurahan/Village	Kakao/Cocoa		Tebu/Sugar cane		Teh/Tea		Tembakau/Tobacco	
	2018	2019	2018	2019	2018	2019	2018	2019
(1)	(10)	(11)	(12)	(13)	(14)	(15)	(16)	(17)
Keban Jaya	...	...	...	...	...	...	...	...
Pandan Arang	...	...	...	...	...	...	...	...
Keban Agung	...	...	...	...	...	...	...	...
Tanjung Kurung	...	...	...	...	...	...	...	...
Nanjungan	...	...	...	...	...	...	...	...
Pulau Beringin	...	...	...	...	...	...	...	...
Tanjung Beringin	...	...	...	...	...	...	...	...
Pagar Jati	...	...	...	...	...	...	...	...
Jaga Baya	...	...	...	...	...	...	...	...
Sirah Pulau	...	...	...	...	...	...	...	...
Tanjung Alam	...	...	...	...	...	...	...	...
Karang Cahaya	...	...	...	...	...	...	...	...
Pagardin	...	...	...	...	...	...	...	...
Banuayu	...	...	...	...	...	...	...	...
Beringin Jaya	...	...	...	...	...	...	...	...
Padang Bindu	...	...	...	...	...	...	...	...
Lubuk Lungkang	...	...	...	...	...	...	...	...
Beringin Janggut	...	...	...	...	...	...	...	...
<b>Kecamatan Kikim Selatan</b>	21	21	-	-	-	-	-	-

Sumber/Source: Dinas Pertanian Kabupaten Lahat/Agriculture Offices Lahat Regency

**Tabel**  
**Table** 3.2.2

**Produksi Perkebunan Menurut Kelurahan/Desa dan Jenis Tanaman (ton), 2018 dan 2019**  
**Production of Estate by Kelurahan/Village and Type of Crops (ton), 2018 and 2019**

Kelurahan/Desa Kelurahan/Village	Kelapa Sawit/ Oil Palm		Kelapa/Coconut		Karet/Rubber		Kopi/Coffee	
	2018	2019	2018	2019	2018	2019	2018	2019
(1)	(2)	(3)	(4)	(5)	(6)	(7)	(8)	(9)
Keban Jaya	...	...	...	...	...	...	...	...
Pandan Arang	...	...	...	...	...	...	...	...
Keban Agung	...	...	...	...	...	...	...	...
Tanjung Kurung	...	...	...	...	...	...	...	...
Nanjungan	...	...	...	...	...	...	...	...
Pulau Beringin	...	...	...	...	...	...	...	...
Tanjung Beringin	...	...	...	...	...	...	...	...
Pagar Jati	...	...	...	...	...	...	...	...
Jaga Baya	...	...	...	...	...	...	...	...
Sirah Pulau	...	...	...	...	...	...	...	...
Tanjung Alam	...	...	...	...	...	...	...	...
Karang Cahaya	...	...	...	...	...	...	...	...
Pagardin	...	...	...	...	...	...	...	...
Banuayu	...	...	...	...	...	...	...	...
Beringin Jaya	...	...	...	...	...	...	...	...
Padang Bindu	...	...	...	...	...	...	...	...
Lubuk Lungkang	...	...	...	...	...	...	...	...
Beringin Janggut	...	...	...	...	...	...	...	...
<b>Kecamatan Kikim Selatan</b>	2860	2860	10	10	3400	3400	700	700

Lanjutan Tabel/*Continued Table* 3.2.2

Kelurahan/Desa Kelurahan/Village	Kakao/Cocoa		Tebu/Sugar cane		Teh/Tea		Tembakau/Tobacco	
	2018	2019	2018	2019	2018	2019	2018	2019
(1)	(10)	(11)	(12)	(13)	(14)	(15)	(16)	(17)
Keban Jaya	...	...	...	...	...	...	...	...
Pandan Arang	...	...	...	...	...	...	...	...
Keban Agung	...	...	...	...	...	...	...	...
Tanjung Kurung	...	...	...	...	...	...	...	...
Nanjungan	...	...	...	...	...	...	...	...
Pulau Beringin	...	...	...	...	...	...	...	...
Tanjung Beringin	...	...	...	...	...	...	...	...
Pagar Jati	...	...	...	...	...	...	...	...
Jaga Baya	...	...	...	...	...	...	...	...
Sirah Pulau	...	...	...	...	...	...	...	...
Tanjung Alam	...	...	...	...	...	...	...	...
Karang Cahaya	...	...	...	...	...	...	...	...
Pagardin	...	...	...	...	...	...	...	...
Banuayu	...	...	...	...	...	...	...	...
Beringin Jaya	...	...	...	...	...	...	...	...
Padang Bindu	...	...	...	...	...	...	...	...
Lubuk Lungkang	...	...	...	...	...	...	...	...
Beringin Janggut	...	...	...	...	...	...	...	...
<b>Kecamatan Kikim Selatan</b>	730	10	-	-	-	-	-	-

Sumber/Source: Dinas Pertanian Kabupaten Lahat/Agriculture Offices Lahat Regency

<https://lahatkab.bps.go.id>

04

**PARIWISATA DAN EKONOMI**  
**TOURISM AND ECONOMY**

JUMLAH  
RUMAH  
MAKAN  
DAN RESTORAN  
DI KABUPATEN  
LAHAT TAHUN 2019

104



**BADAN PUSAT STATISTIK**  
**KABUPATEN LAHAT**





**PENJELASAN TEKNIS**

1. Wisatawan mancanegara (wisman) ialah setiap pengunjung yang mengunjungi suatu negara di luar tempat tinggalnya, didorong oleh satu atau beberapa keperluan tanpa bermaksud memperoleh penghasilan di tempat yang dikunjungi dan lamanya kunjungan tersebut tidak lebih dari satu tahun (12 bulan). Definisi ini mencakup 2 (dua) kategori wisatawan mancanegara, yaitu :
  - a. Wisatawan (turis) ialah setiap pengunjung seperti definisi di atas yang tinggal paling sedikit 24 jam, akan tetapi tidak lebih dari 1 (satu) tahun di tempat yang dikunjungi, dengan maksud antara lain: berlibur, rekreasi, olah raga, bisnis, menghadiri pertemuan, studi, dan kunjungan dengan alasan kesehatan.
  - b. Excursionist ialah setiap pengunjung seperti definisi di atas yang tinggal kurang dari 24 jam di tempat yang dikunjungi (termasuk "Cruise passengers"). Cruise Passengers ialah setiap pengunjung yang tiba di suatu negara di mana mereka tidak menginap di akomodasi yang tersedia di negara tersebut, misalnya dengan kapal laut.
2. Rata-rata lama tinggal adalah rata-rata waktu tinggal wisatawan mancanegara di Indonesia untuk satu kali kunjungan.

**TECHNICAL NOTES**

1. *An International Visitor is any person visiting a country other than his usual place of residence for any reason other than for earning income in the country visited, and the length of stay is no more than one year (12 months). This definition covers two categories of foreign visitors, namely :*
  - a. *"Tourist" is any visitor staying for at least 24 hours, but no more than one year, in the country visited, with the intention of visiting, and for any of these purposes: Pleasure, recreation and sports, Business, visiting friends and relatives, missions, attending meetings, conferences, visit for health reasons and study.*
  - b. *"Excursionist" is any visitor staying less than 24 hours in the country visited including, "Cruise Passengers", i.e. visitors arriving in a country without staying in any accommodation available in the visited country.*
- Average length of stay is the average stay duration of foreign visitor in Indonesia for one trip. religious, and specific education.*

3. Usaha penyediaan akomodasi adalah usaha yang menyediakan pelayanan penginapan yang dapat dilengkapi dengan pelayanan pariwisata lainnya. Usaha penyediaan akomodasi dapat berupa hotel, villa, pondok wisata, bumi perkemahan, persinggahan karavan, dan akomodasi lainnya yang digunakan untuk tujuan pariwisata.

*The business of providing accommodation is a business that provides specialty services that can be equipped with other tourism services. It includes hotel, villa, cottage, camping, caravan stop, and other accommodation that are used for tourism purposes.*

4. Hotel adalah penyediaan akomodasi secara harian berupa kamar-kamar di dalam satu bangunan yang dapat dilengkapi dengan jasa pelayanan makan dan minum, kegiatan hiburan dan atau fasilitas lainnya. Hotel terdiri dari hotel berbintang dan hotel non- bintang.

2. *Hotel is a daily supply of accommodation rooms within a building which can be equipped with eating and drinking services, entertainment activities and/or other facilities. Hotel consists of a classified hotel and a non-classified hotel.*

5. Hotel bintang adalah usaha penyediaan jasa pelayanan penginapan, makan minum serta jasa lainnya bagi umum dengan menggunakan sebagian atau seluruh bangunan. Usaha ini dikelola secara komersial serta memenuhi ketentuan persyaratan sebagai hotel bintang (termasuk berlian) yang ditetapkan dalam surat keputusan instansi yang membinanya. Misalnya hotel bintang lima, hotel bintang empat dan seterusnya.

3. *Star hotel is the business of providing an accommodation, eating and drinking as well as other services for the public by using a building or a part of a building. It is managed commercially and meets specified requirements as a star hotel (including diamonds) set forth in the decree of fostering agency. For example, five star hotel, four star hotel, and so on.*

## ULASAN

Melalui Sisi Pariwisata dan Ekonomi, Dapat dilihat melalui Gambar 4.1 bahwa di Kecamatan Kikim Selatan terdapat sekitar 209 toko/warung kelontong. Dimana di Desa Banuayu terdapat toko/warung terbanyak yaitu sebanyak 30 toko/warung dan Desa Keban Jaya memiliki toko/warung paling sedikit yaitu berjumlah 3 toko/warung. Kecamatan Kikim Selatan tidak memiliki Hotel/penginapan/wisma.

Untuk Lokasi Pasar, di Kecamatan Kikim Selatan terdapat 3 pasar dengan bangunan semi permanen di Desa Pandan Arang, Pagar Jati, dan Banu Ayu dan terdapat 6 pasar tanpa bangunan yaitu di Desa Pandan Arang, Nanjungan, Pulau Beringin, Pagardin, Beringin Jaya, dan Beringin Janggut. Tidak terdapat sarana keuangan yang aktif di di Kecamatan Kikim Selatan dan juga tidak terdapat Koperasi yang aktif di kecamatan ini.

Seluruh desa di Kecamatan Kikim Selatan memiliki jenis transportasi darat dan mayoritas memiliki angkutan umum dengan trayek tetap, hanya di dua desa yaitu Keban Jaya dan Beringin Janggut yang tidak memiliki angkutan umum, sedangkan di desa Lubuk Lungkang memiliki angkutan umum walaupun tidak dengan trayek yang tetap. Untuk kondisi Jalan di Kecamatan Kikim Selatan, rata-rata kondisinya adalah Aspal/beton, Hanya di Desa Keban Jaya yang masih kerikil dan batu yang diperkeras dan Desa Beringin Janggut jenis permukaan jalan masih tanah.

**Gambar 4.1** Jumlah Toko/Warung Kelontong di Kecamatan Kikim Selatan Menurut Desa/Kelurahan Tahun 2019  
**Figures**



Sumber/Source : Data Podes BPS Kabupaten Lahat

**Tabel 4.1**  
**Table**

**Jumlah Rumah Makan/Restoran Menurut Kelurahan/Desa, 2016 - 2019**  
**Number of Restaurants by Kelurahan/Village, 2016 - 2019**

Kelurahan/Desa Kelurahan/Village	2016	2017	2018	2019
(1)	(2)	(3)	(4)	(5)
Keban Jaya	...	...	...	0
Pandan Arang	...	...	...	0
Keban Agung	...	...	...	0
Tanjung Kurung	...	...	...	0
Nanjungan	...	...	...	0
Pulau Beringin	...	...	...	0
Tanjung Beringin	...	...	...	0
Pagar Jati	...	...	...	0
Jaga Baya	...	...	...	0
Sirah Pulau	...	...	...	0
Tanjung Alam	...	...	...	0
Karang Cahaya	...	...	...	0
Pagardin	...	...	...	0
Banuayu	...	...	...	0
Beringin Jaya	...	...	...	0
Padang Bindu	...	...	...	0
Lubuk Lungkang	...	...	...	0
Beringin Janggut	...	...	...	0
<b>Kecamatan Kikim Selatan</b>	...	...	...	<b>0</b>

Catatan/Note: ... = Tidak tersedia data di level Kecamatan dan desa/kelurahan

Sumber/Source: Dinas Pariwisata Kabupaten Lahat

**Tabel 4.2** Banyaknya Sarana dan Prasarana Ekonomi Menurut Desa/ Kelurahan dan Jenisnya di Kecamatan Kikim Selatan, Tahun 2019

Desa/Kelurahan	Kelompok Pertokoan	Pasar dengan Bangunan Permanen	Pasar dengan Bangunan Semi Permanen	Pasar Tanpa Bangunan
(1)	(2)	(3)	(4)	(5)
Keban Jaya	0	0	0	0
Pandan Arang	0	0	1	1
Keban Agung	0	0	0	0
Tanjung Kurung	0	0	0	0
Nanjungan	0	0	0	1
Pulau Beringin	0	0	0	1
Tanjung Beringin	0	0	0	0
Pagar Jati	0	0	1	0
Jaga Baya	0	0	0	0
Sirah Pulau	0	0	0	0
Tanjung Alam	0	0	0	0
Karang Cahaya	0	0	0	0
Pagardin	0	0	0	1
Banuayu	0	0	1	0
Beringin Jaya	0	0	0	1
Padang Bindu	0	0	0	0
Lubuk Lungkang	0	0	0	0
Beringin Janggut	0	0	0	1
<b>Kecamatan Kikim Selatan</b>	<b>0</b>	<b>0</b>	<b>3</b>	<b>6</b>

Catatan/Note:

Sumber/Source: BPS, Pendataan Potensi Desa (Podes)/ BPS–Statistics Indonesia, Village Potential Data Collection

Lanjutan Tabel/*Continued Table 4.2*

Desa/Kelurahan	Minimarket/ Swalayan 1	Toko/Warung Kelontong	Restoran/ Rumah Makan
(1)	(2)	(3)	(4)
Keban Jaya	0	3	0
Pandan Arang	0	11	0
Keban Agung	0	10	0
Tanjung Kurung	0	8	0
Nanjungan	0	15	0
Pulau Beringin	0	10	0
Tanjung Beringin	0	15	0
Pagar Jati	0	25	0
Jaga Baya	0	5	0
Sirah Pulau	0	6	0
Tanjung Alam	0	15	0
Karang Cahaya	0	8	0
Pagardin	0	8	0
Banuayu	0	30	0
Beringin Jaya	0	15	0
Padang Bindu	0	6	0
Lubuk Lungkang	0	6	0
Beringin Janggut	0	13	0
<b>Kecamatan Kikim Selatan</b>	<b>0</b>	<b>209</b>	<b>0</b>

Catatan/Note:

Sumber/Source: BPS, Pendataan Potensi Desa (Podes)/ BPS–Statistics Indonesia, Village Potential Data Collection

Lanjutan Tabel/Continued Table 4.2

Desa/Kelurahan	Warung/Kedai Makanan	Hotel	Hostel/Motel/Losmen/Wisma
(1)	(2)	(3)	(4)
Keban Jaya	0	0	0
Pandan Arang	0	0	0
Keban Agung	0	0	0
Tanjung Kurung	0	0	0
Nanjungan	0	0	0
Pulau Beringin	0	0	0
Tanjung Beringin	1	0	0
Pagar Jati	4	0	0
Jaga Baya	0	0	0
Sirah Pulau	0	0	0
Tanjung Alam	0	0	0
Karang Cahaya	0	0	0
Pagardin	0	0	0
Banuayu	0	0	0
Beringin Jaya	0	0	0
Padang Bindu	0	0	0
Lubuk Lungkang	0	0	0
Beringin Janggut	0	0	0
<b>Kecamatan Kikim Selatan</b>	<b>5</b>	<b>0</b>	<b>0</b>

Catatan/Note:

Sumber/Source: BPS, Pendataan Potensi Desa (Podes)/ BPS–Statistics Indonesia, Village Potential Data Collection



**Tabel  
Table 4.3**

**Banyaknya Sarana Lembaga Keuangan Yang Beroperasi Menurut Desa/Kelurahan dan Jenisnya di Kecamatan Kikim Selatan ,Tahun 2019**

Desa/Kelurahan	Bank Umum Pemerintah	Bank Umum Swasta	Bank Perkreditan Rakyat
(1)	(2)	(3)	(4)
Keban Jaya	0	0	0
Pandan Arang	0	0	0
Keban Agung	0	0	0
Tanjung Kurung	0	0	0
Nanjungan	0	0	0
Pulau Beringin	0	0	0
Tanjung Beringin	0	0	0
Pagar Jati	0	0	0
Jaga Baya	0	0	0
Sirah Pulau	0	0	0
Tanjung Alam	0	0	0
Karang Cahaya	0	0	0
Pagardin	0	0	0
Banuayu	0	0	0
Beringin Jaya	0	0	0
Padang Bindu	0	0	0
Lubuk Lungkang	0	0	0
Beringin Janggut	0	0	0
<b>Kecamatan Kikim Selatan</b>	<b>0</b>	<b>0</b>	<b>0</b>

Catatan/Note:

Sumber/Source: BPS, Pendataan Potensi Desa (Podes)/ BPS–Statistics Indonesia, Village Potential Data Collection

**Tabel 4.4** Banyaknya Koperasi yang Masih Aktif Menurut Desa/ Kelurahan dan Jenis Koperasi di Kecamatan Kikim Selatan, Tahun 2019

Desa/Kelurahan	Koperasi Unit desa (KUD)	Koperasi Industri Kecil dan Kerajinan Rakyat (Kopinkra)	Koperasi Simpan Pinjam (Kospin)	Koperasi Lainnya
(1)	(2)	(3)	(4)	(5)
Keban Jaya	0	0	0	0
Pandan Arang	0	0	0	0
Keban Agung	0	0	0	0
Tanjung Kurung	0	0	0	0
Nanjungan	0	0	0	0
Pulau Beringin	0	0	0	0
Tanjung Beringin	0	0	0	0
Pagar Jati	0	0	0	0
Jaga Baya	0	0	0	0
Sirah Pulau	0	0	0	0
Tanjung Alam	0	0	0	0
Karang Cahaya	0	0	0	0
Pagardin	0	0	0	0
Banuayu	0	0	0	0
Beringin Jaya	0	0	0	0
Padang Bindu	0	0	0	0
Lubuk Lungkang	0	0	0	0
Beringin Janggut	0	0	0	0
<b>Kecamatan Kikim Selatan</b>	<b>0</b>	<b>0</b>	<b>0</b>	<b>0</b>

Catatan/Note:

Sumber/Source: BPS, Pendataan Potensi Desa (Podes)/ BPS–Statistics Indonesia, Village Potential Data Collection

**Tabel  
Table 4.5**

**Banyaknya Embung Desa Menurut Desa/Kelurahan di Kecamatan Kikim Selatan, 2018 dan 2019**

Desa/Kelurahan	2018	2019
(1)	(2)	(3)
Keban Jaya	...	0
Pandan Arang	...	0
Keban Agung	...	0
Tanjung Kurung	...	0
Nanjungan	...	0
Pulau Beringin	...	0
Tanjung Beringin	...	0
Pagar Jati	...	0
Jaga Baya	...	0
Sirah Pulau	...	0
Tanjung Alam	...	0
Karang Cahaya	...	0
Pagardin	...	0
Banuayu	...	0
Beringin Jaya	...	0
Padang Bindu	...	0
Lubuk Lungkang	...	0
Beringin Janggut	...	0
<b>Kecamatan Kikim Selatan</b>	<b>...</b>	<b>0</b>

Catatan/Note: ...= Data tidak tersedia

Sumber/Source: BPS, Pendataan Potensi Desa (Podes)/ BPS–Statistics Indonesia, Village Potential Data Collection

**Tabel**  
**Table 4.6****Sarana Transportasi Antar Desa/Kelurahan Menurut Desa/  
Kelurahan di Kecamatan Kikim Selatan, Tahun 2019**

Desa/Kelurahan	Jenis Transportasi	Keberadaan Angkutan Umum
(1)	(2)	(3)
Keban Jaya	Darat	Tidak ada angkutan umum
Pandan Arang	Darat	Ada, dengan trayek tetap
Keban Agung	Darat	Ada, dengan trayek tetap
Tanjung Kurung	Darat	Ada, dengan trayek tetap
Nanjungan	Darat	Ada, dengan trayek tetap
Pulau Beringin	Darat	Ada, dengan trayek tetap
Tanjung Beringin	Darat	Ada, dengan trayek tetap
Pagar Jati	Darat	Ada, dengan trayek tetap
Jaga Baya	Darat	Ada, dengan trayek tetap
Sirah Pulau	Darat	Ada, dengan trayek tetap
Tanjung Alam	Darat	Ada, dengan trayek tetap
Karang Cahaya	Darat	Ada, dengan trayek tetap
Pagardin	Darat	Ada, dengan trayek tetap
Banuayu	Darat	Ada, dengan trayek tetap
Beringin Jaya	Darat	Ada, dengan trayek tetap
Padang Bindu	Darat	Ada, dengan trayek tetap
Lubuk Lungkang	Darat	Ada, tanpa trayek tetap
Beringin Janggut	Darat	Tidak ada angkutan umum

Catatan/Note:

Sumber/Source: BPS, Pendataan Potensi Desa (Podes)/ BPS–Statistics Indonesia, Village Potential Data Collection

**Tabel  
Table 4.7**

**Kondisi Jalan Darat Antar Desa/Kelurahan Menurut Desa/  
Kelurahan di Kecamatan Kikim Selatan, Tahun 2019**

Desa/Kelurahan	Jenis Permukaan Jalan	Dapat Dilalui Kendaraan Bermotor Roda 4 atau Lebih
(1)	(2)	(3)
Keban Jaya	Diperkeras (Kerikil, batu, dll.)	Sepanjang tahun kecuali saat tertentu
Pandan Arang	Aspal/Beton	Sepanjang tahun
Keban Agung	Aspal/Beton	Sepanjang tahun
Tanjung Kurung	Aspal/Beton	Sepanjang tahun
Nanjungan	Aspal/Beton	Sepanjang tahun
Pulau Beringin	Aspal/Beton	Sepanjang tahun
Tanjung Beringin	Aspal/Beton	Sepanjang tahun
Pagar Jati	Aspal/Beton	Sepanjang tahun
Jaga Baya	Aspal/Beton	Sepanjang tahun
Sirah Pulau	Aspal/Beton	Sepanjang tahun
Tanjung Alam	Aspal/Beton	Sepanjang tahun
Karang Cahaya	Aspal/Beton	Sepanjang tahun
Pagardin	Aspal/Beton	Sepanjang tahun
Banuayu	Aspal/Beton	Sepanjang tahun
Beringin Jaya	Aspal/Beton	Sepanjang tahun
Padang Bindu	Aspal/Beton	Sepanjang tahun
Lubuk Lungkang	Aspal/Beton	Sepanjang tahun kecuali saat tertentu
Beringin Janggut	Tanah	Sepanjang tahun kecuali saat tertentu

Catatan/Note:

Sumber/Source: BPS, Pendataan Potensi Desa (Podes)/ BPS—Statistics Indonesia, Village Potential Data Collection

**Tabel 4.8** Keberadaan Kantor Pos/Pos Pembantu/Rumah Pos dan Perusahaan/Agen Jasa Ekspedisi Swasta Menurut Desa/Kelurahan di Kecamatan Kikim Selatan, Tahun 2019

Desa/Kelurahan	Kantor Pos/Pos Pembantu/ Rumah Pos	Perusahaan/Agen Jasa Ekspedisi Swasta
(1)	(2)	(3)
Keban Jaya	Tidak Ada	Tidak Ada
Pandan Arang	Tidak Ada	Tidak Ada
Keban Agung	Tidak Ada	Tidak Ada
Tanjung Kurung	Tidak Ada	Tidak Ada
Nanjungan	Tidak Ada	Tidak Ada
Pulau Beringin	Tidak Ada	Tidak Ada
Tanjung Beringin	Tidak Ada	Tidak Ada
Pagar Jati	Tidak Ada	Tidak Ada
Jaga Baya	Tidak Ada	Tidak Ada
Sirah Pulau	Tidak Ada	Tidak Ada
Tanjung Alam	Tidak Ada	Tidak Ada
Karang Cahaya	Tidak Ada	Tidak Ada
Pagardin	Tidak Ada	Tidak Ada
Banuayu	Tidak Ada	Tidak Ada
Beringin Jaya	Tidak Ada	Tidak Ada
Padang Bindu	Tidak Ada	Tidak Ada
Lubuk Lungkang	Tidak Ada	Tidak Ada
Beringin Janggut	Tidak Ada	Tidak Ada

Catatan/Note:

Sumber/Source: BPS, Pendataan Potensi Desa (Podes)/ BPS-Statistics Indonesia, Village Potential Data Collection





Sensus  
Penduduk  
2020

# DATA

## MENCERDASKAN BANGSA

— *Enlighten The Nation* —



**BADAN PUSAT STATISTIK  
KABUPATEN LAHAT  
BPS-STATISTICS OF LAHAT REGENCY**

Jl. Bandar Jaya Lk. III Lahat  
Telp. (0731)321416, Fax. (0731)321416  
E-mail : bps1604@mailhost.bps.go.id

ISBN 978-602-749-235-6



9 786027 492356 >