

KECAMATAN KIKIM SELATAN DALAM ANGKA **2019**



KANTOR CAMAT KIKIM SELATAN



**BADAN PUSAT STATISTIK
KABUPATEN LAHAT**

KECAMATAN KIKIM SELATAN DALAM ANGKA **2019**



KANTOR CAMAT KIKIM SELATAN

KECAMATAN KIKIM SELATAN DALAM ANGKA 2019

No. Katalog :11020011604.113

Ukuran Buku :16 cm x 21 cm

Jumlah Halaman : xi + 80

Naskah :

KSK KIKIM SELATAN

Penyunting :

Integrasi Pengolahan Diseminasi Statistik

Gambar dan Grafik:

KSK KIKIM SELATAN

Gambar Kulit :

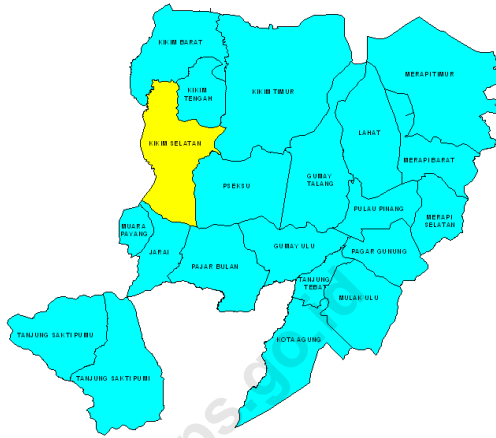
KSK KIKIM SELATAN

Diterbitkan oleh:

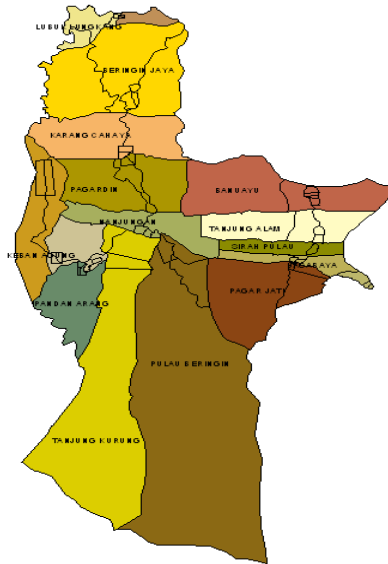
Badan Pusat Statistik Kabupaten Lahat

Dilarang mengumumkan, mendistribusikan, mengomunikasikan, dan/atau menggandakan sebagian atau seluruh isi buku ini untuk tujuan komersial tanpa izin tertulis dari Badan Pusat Statistik.

PETA KECAMATAN KIKIM SELATAN



PETA KECAMATAN KIKIM SELATAN MENURUT DESA



KATA PENGANTAR

Dengan memanjatkan puji syukur kehadiran Tuhan Yang Maha Esa, Badan Pusat statistic Kabupaten Lahat telah dapat menyelesaikan publikasi "**Kecamatan Kikim Selatan Dalam Angka 2019**" dengan harapan publikasi ini selalu terbit setiap tahun dengan maksud untuk memberikan gambaran secara komprehensif mengenai keadaan geografi, pemerintahan, social dan ekonomi di Kecamatan Kikim Selatan.

Data-data statistik yang disajikan dalam bentuk table merupakan hasil pengumpulan (*collecting*) data sekunder dari berbagai instansi pemerintah khususnya pemerintahan dese se-Kecamatan Kikim Selatan serta hasil pengolahan beberapa survey dan sensus yang telah dilaksanakan oleh BPS. Disamping menyajikan tabel, publikasi ini juga menganalisa secara sekilas data yang tersedia. Namun, karena terbatasnya data yang tersedia dari instansi terkait maka masih ada juga beberapa keterbatasan informasi yang disampaikan utamanya dalam ketepatan waktu.

Akhir kata, secara khusus kami menyampaikan ucapan terima kasih yang sebesar-besarnya kepada semua pihak yang telah membantu, semoga kerja sama yang baik dapat ditingkatkan pada masa yang akan datang. Untuk penyempurnaan publikasi ini di kemudian hari, partisipasi aktif dari berbagai institusi sangatlah diharapkan.

Lahat, September 2019
**KEPALA BADAN PUSAT STATISTIK
KABUPATEN LAHAT**



Ir. Chairanita Kurniarita
NIP. 196701281991032001

CAMAT KIKIM SELATAN

SAMBUTAN

Puji syukur kita panjatkan kehadirat Allah yang maha kuasa, atas berkah dan rahmat-Nya, publikasi "**Kecamatan Kikim Selatan Dalam Angka 2019**" dapat diselesaikan dengan baik.

Kami menyambut gembira keberadaan publikasi "**Kecamatan Kikim Selatan Dalam Angka 2019**". Dalam publikasi ini telah dapat menghimpun berbagai informasi (data) dari desa se-Kecamatan Pajar Bulan, sehingga dapat meningkatkan pelayanan kepada masyarakat dengan cermat, cepat dan tepat.

Kepada semua pihak, Cabang dinas/instansi di Kecamatan Pajar Bulan yang telah banyak membantu kelancaran penerbitan ini kami ucapkan terima kasih. Ucapan serupa kami sampaikan kepada Badan Pusat Statistik Kabupaten Lahat yang telah memberikan bimbingan teknis penyajian data. Kita semua berharap agar kerjasama yang baik ini dapat diteruskan pada tahun-tahun yang akan datang.

Semoga karya ini dapat bermanfaat bagi pihak-pihak yang membutuhkan.

Kikim Selatan, September 2019
Camat Kikim Selatan

Mardinal Jayanata, ST, MT
NIP.195808171986031020

KATA PENGANTAR

Dengan memanjatkan puji syukur kehadirat Tuhan Yang Maha Esa, karena atas karunia-Nya, publikasi “**Kecamatan Kikim Selatan Dalam Angka 2019**” ini dapat terselesaikan.

Publikasi ini bertujuan untuk menggambarkan kondisi dan sarana prasarana Kecamatan Pajar Bulan, yang nantinya diharapkan dapat menjadi acuan baik dalam evaluasi hasil pembangunan maupun sebagai pedoman untuk perencanaan pembangunan selanjutnya.

Terima kasih kami ucapkan kepada semua pihak yang telah membantu sehingga dapat terbitnya publikasi ini, dan kami pun sangat menyadari bahwa di dalam publikasi ini masih sangat banyak kekurangan, untuk itu kritik dan saran yang membangun kami harapkan demi penyempurnaan di masa yang akan datang. Semoga Allah Yang Maha Kuasa, memberkahi kita semua.

Kikim Selatan, Juli 2019
Penanggung jawab
Statistik Kecamatan Kikim Selatan

Litarani, SE, M.Si.
NIP. 198509162011012025

DAFTAR ISI

	Halaman
Katalog	i
Peta	ii
Kata Pengantar Kepala Badan Pusat Statistik Kabupaten Lahat	li
Sambutan Camat Kikim Selatan	iv
Kata Pengantar Koordinator Statistik Kecamatan Kikim Selatan	v
Daftar Isi	vi
Daftar Tabel	vii
Daftar Gambar	xii
BAB I Keadaan Geografi dan Iklim	2
BAB II Pemerintahan	10
BAB III Penduduk	19
BAB IV Sosial	25
BAB V Pertanian	50
BAB VI Energi	60
BAB VII Perdagangan	66
BAB VIII Transportasi, Komunikasi dan Pariwisata	73
BAB IX Perbandingan Antar Kecamatan	80

DAFTAR TABEL

Halaman

BAB I : Keadaan Geografis

1.1.1	Luas Wilayah Menurut Desa di Kecamatan Kikim Selatan (Km ²), 2018.....	4
1.1.2	Batas Wilayah Administrasi di Kecamatan Kikim Selatan, 2018	5
1.1.3	Tinggi Wilayah di Atas Permukaan Laut (DPL) Menurut Desa di Kecamatan Kikim Selatan, 2018	6
1.1.4	Jarak Dari Desa Ke Ibukota Kecamatan dan Ibukota Kabupaten di Kecamatan Kikim Selatan, 2018	7
1.2.1	Rata-rata Jumlah Hujan dan Curah Hujan Setiap Bulan di Kecamatan Kikim Selatan, 2018	8

BAB II : Pemerintahan

2.1.1	Status dan Klasifikasi Desa di Kecamatan Kikim Selatan, 2018	12
2.1.2	Banyaknya Satuan Lingkungan Setempat di Kecamatan Kikim Selatan, 2018	13
2.2.1	Banyaknya Pegawai Negeri Sipil Menurut Tingkat Pendidikan yang Ditamatkan dan Jenis Kelamin di Kantor Kecamatan Kikim Selatan, 2018	14
2.2.2	Banyaknya Pegawai Negeri Sipil Menurut Golongan dan Jenis Kelamin di Kantor Kecamatan Kikim Selatan, 2018	15
2.2.3	Banyaknya pegawai tenaga kerja sukarela menurut klasifikasi pendidikan dan jenis kelamin Di kantor Camat Kikim Selatan, 2018.....	16

2.3.1	Keberadaan Aparat Pemerintahan Desa di Kecamatan Kikim Selatan, 2018	17
-------	--	----

BAB III : Penduduk dan Tenaga Kerja

3.1.1	Luas Wilayah dan Jumlah Penduduk kondisi pertengahan tahun 2018 Menurut Desa di Kecamatan Kikim Selatan,2018	21
3.1.2	Jumlah Penduduk laki-laki perempuan dan rasio jenis kelamin pertengahan tahun menurut desa di Kecamatan Kikim Selatan, 2018.....	22
3.1.3	Jumlah penduduk pertengahan tahun, dusun, serta rata-rata Penduduk Pertengahan Tahun per dusun menurut desa di Kecamatan Kikim Selatan , 2018.....	23

BAB IV : Sosial

4.1.1	Banyaknya sekolah dasar menurut status dan desa di Kecamatan Kikim Selatan, 2018.....	28
4.1.2	Jumlah sekolah, guru dan murid menurut jenis kelamin di Kecamatan Kikim Selatan, 2018.....	29
4.1.3	Jumlah guru dan murid pada Sekolah Dasar (SD) Negeri menurut nama sekolah dan jenis kelamin di Kecamatan Kikim Selatan, 2018.....	30
4.1.4	Jumlah guru dan murid pada Sekolah Menengah Pertama (SMP) Negeri menurut nama sekolah dan jenis kelamin di Kecamatan Kikim Selatan,2018.....	31
4.1.5	Jumlah guru dan murid pada Sekolah Menengah Umum (SMU) Negeri menurut nama sekolah dan jenis kelamin, 2018.....	32

4.1.6	Jumlah fasilitas, murid, guru, dan ratio murid terhadap guru di Kecamatan Kikim Selatan, 2018.....	33
4.2.1	Banyaknya fasilitas kesehatan menurut desa di Kecamatan Kikim Selatan, 2018.....	34
4.2.2	Banyaknya tenaga kesehatan yang tinggal didesa di Kecamatan Kikim Selatan, 2018.....	36
4.2.3	Banyaknya pasangan usia subur (PUS), target, dan pencapaian KB aktif di Kecamatan Kikim Selatan, 2011, 2018, dan 2018.....	37
4.3.1	Jumlah penduduk menurut agama yang dianut menurut desa di Kecamatan Kikim Selatan, 2018.....	38
4.3.2	Banyaknya tempat peribadatan menurut desa di Kecamatan Kikim Selatan, 2018.....	40
4.3.3	Banyaknya penderita cacat menurut jenisnya menurut desa di Kecamatan Kikim Selatan, 2018.....	41
4.3.4	Banyaknya panti asuhan dan jumlah anak yang diasuh di Kecamatan Kikim Selatan, 2018.....	42
4.3.5	Banyaknya kejadian bencana alam menurut jenis bencana perdesa di Kecamatan Kikim Selatan, 2018	43
4.3.6	Banyaknya kejadian kejahatan menurut jenisnya perdesa di Kecamatan Kikim Selatan, 2018.....	44
4.3.7	Banyaknya faslitas olah/raga menurut desa di KecamatanKikim Selatan, 2018.....	45
4.3.8	Banyaknya karang taruna menurut klasifikasinya perdesa di Kecamatan Kikim Selatan, 2018.....	46

4.3.9 Banyaknya perkumpulan sosial menurut jenisnya perdesa di Kecamatan Kikim Selatan, 2018..... 47

4.3.10 Keperluan air minum / memasak sebagian besar masyarakat menurut desa di Kecamatan Kikim Selatan, 2018..... 48

BAB V : PERTANIAN

5.1.1 Luas Lahan Sawah dan Bukan Sawah Menurut Jenis dan Penggunaannya (Ha) di Kecamatan Kikim Selatan, 2018..... 53

5.2.1 Luas Tanam Tanaman Perkebunan menurut Komoditi Perkebunan di Kecamatan Kikim Selatan, 2018..... 54

5.3.1 Luas Hutan menurut Jenis Hutan di Kecamatan Kikim Selatan, 2018..... 55

5.4.1 Jumlah Populasi Ternak dan Pematangan (ekor) menurut Jenis Ternak di Kecamatan Kikim Selatan, 2018..... 56

5.4.2 Populasi Unggas menurut Jenisnya di Kecamatan Kikim Selatan (ekor), 2018..... 57

5.4.3 Jumlah rumah tangga perikanan, produksi, konsumsi dan kebutuhan Ikan di Kabupaten Lahat, 2018..... 58

BAB VI : PERINDUSTRIAN, PERTAMBANGAN, DAN ENERGI

6.1.1 Jumlah Industri Menurut Jenisnya perdesa di Kecamatan Kikim Selatan, 2018..... 62

6.2.1 Keberadaan Bahan Galian Golongan C Menurut Jenisnya perdesa di Kecamatan Kikim Selatan, 2018..... 63

6.3.1	Jumlah Desa Yang Telah Terjangkau Listrik dan Pelanggan di Kecamatan Kikim Selatan, 2018.....	64
-------	---	----

BAB VII : PERDAGANGAN

7.1.1	Banyaknya Sarana Perdagangan Menurut Jenisnya di Kecamatan Kikim Selatan, 2018	68
7.1.2	Banyaknya Pasar Menurut Jenisnyaperdesa di Kecamatan Kikim Selatan, 2018.....	69
7.1.3	Banyaknya Sarana Perekonomian Jenisnya di Kecamatan Kikim Selatan, 2018.....	70
7.1.4	Jumlah Koperasi Menurut Jenis Koperasi di Kecamatan Kikim Selatan, 2018.....	71

BAB VIII : TRANSPORTASI, KOMUNIKASI DAN PARIWISATA

8.1.1	Jenis Permukaan Jalan Terluas menurut desa di Kecamatan Kikim Selatan, 2018	76
8.2.1	Banyaknya Fasilitas Pos dan Telekomunikasi di Kecamatan Kikim Selatan, 2018	77
8.2.2	Keberadaan Sinyal Telepon Genggam di Kecamatan Kikim Selatan, 2018	78

BAB IX : PERBANDINGAN ANTAR KECAMATAN

9.1	Luas Wilayah menurut Kecamatan di Kabupaten Lahat, 2018.....	82
9.2	Jumlah Penduduk dan Rasio Jenis Kelamin menurut Kecamatan di Kabupaten Lahat, 2018	83

DAFTAR GAMBAR

Halaman

1.1	Luas Wilayah menurut Desa di Kecamatan Kikim selatan (Km ²), 2018.....	3
2.1	Banyaknya Satuan Lingkungan Setempat di Kecamatan Kikim selatan, 2018.....	11
3.1	Jumlah penduduk berdasarkan desa di Kecamatan Kikim Selatan, 2018.....	20
4.1	Banyaknya Sekolah Menurut Tingkatan di Kecamatan Kikim selatan 2018	27
5.1	Luas Lahan Sawah dan Bukan Sawah di Kecamatan Kikim Selatan (ha), 2018.....	52
6.1	Jumlah pelanggan listrik menurut desa di Kecamatan Kikim Selatan, 2018	61
7.1	Banyaknya Sarana Perdagangan Menurut Jenisnya di Kecamatan Kikim Selatan, 2018	67
8.1	Jumlah desa menurut jenis permukaan jalan terluas di Kecamatan Kikim Selatan, 2018.....	75
9.1	Luas Wilayah Menurut Kecamatan di Kabupaten Lahat, 2018	81

1

**KEADAAN
GEOGRAFI
& IKLIM**

I. KEADAAN GEOGRAFI DAN IKLIM

1.1 Keadaan Geografi

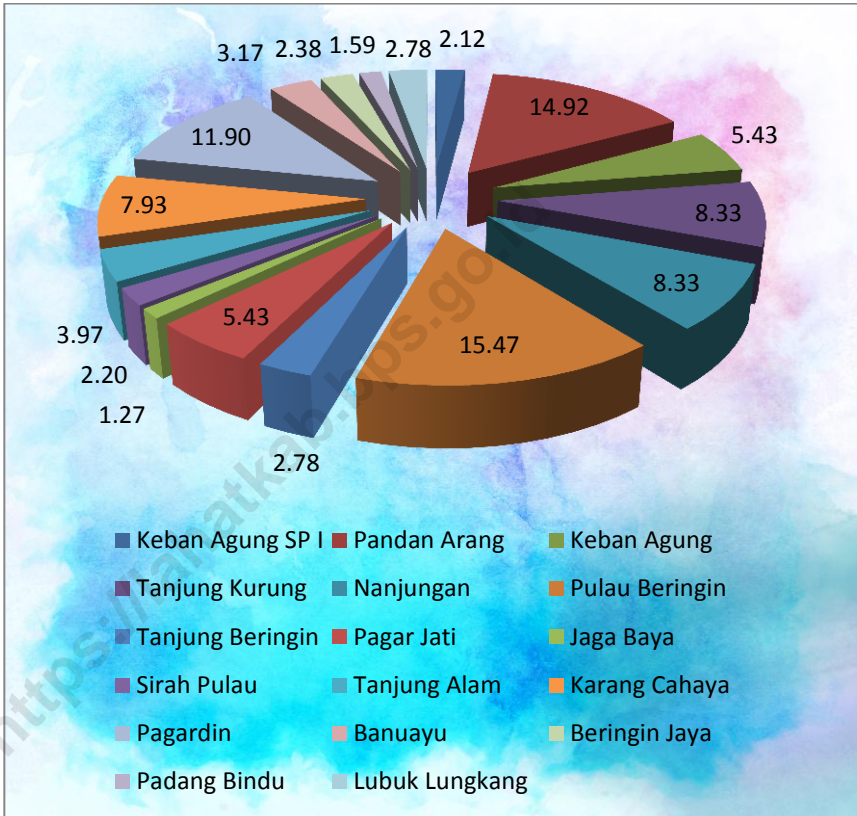
Secara astronomis Kecamatan Kikim Selatan terletak antara 3,00 derajat sampai dengan 20,00 derajat Lintang Utara, 3,00 derajat sampai dengan 30,00 derajat Lintang Selatan, dan 103,00 derajat sampai dengan 20,00 derajat Bujur Timur. Luas wilayah Kecamatan Kikim Selatan 124.80 kilometer persegi (Km²).

Secara administratif Kecamatan Kikim Selatan terbagi menjadi 17 desa dan 46 Dusun dengan rata-rata jumlah penduduk per dusun sebesar 342,3 jiwa. Jumlah penduduk di Kecamatan Kikim Selatan tahun 2018 berjumlah 15.745 orang dengan kepadatan penduduk sebesar 105,81 jiwa per kilometer persegi.

1.2 Keadaan Iklim

Sebagai daerah yang beriklim tropis, Kecamatan Kikim Selatan memiliki 2 (dua) musim yaitu musim hujan dan musim kemarau dengan keadaan tanah aluvial, litosol, regosol, andosol dan yang paling dominan adalah podsolik. Selama tahun 2018, rata-rata hari hujan yaitu 11 hari dengan curah hujan sebanyak 115,3 mm per bulan.

Gambar 1.1 Luas wilayah menurut desa di Kecamatan Kikim Selatan (km²), 2018



Sumber : Badan Pusat Statistik Kabupaten Lahat

Tabel 1.1.1 Luas wilayah menurut desa di kecamatan Kikim selatan (km²), 2018

	Desa	Luas (Km²)	Persentase
	(1)	(2)	(3)
1	Keban Agung SP I	2,67	2,14
2	Pandan Arang	18,80	15,06
3	Keban Agung	5,51	4,42
4	TanjungKurang	10,50	8,41
5	Nanjungan	10,50	8,41
6	Pulau Beringin	19,50	15,65
7	Tanjung Beringin	3,50	2,80
8	Pagar Jati	6,85	5,49
9	Jaga Baya	1,60	1,28
10	Sirah Pulau	2,77	2,22
11	Tanjung Alam	5,00	4,01
12	Karang Cahaya	10,00	8,01
13	Pagardin	15,00	12,02
14	Banuayu	4,00	3,21
15	Beringin Jaya	3,00	2,40
16	Padang Bindu	2,00	1,60
17	Lubuk Lungkang	3,50	2,80
18	Beringin Janggut	0,10	0,08
Jumlah 2018		124,80	100

Sumber : Badan Pusat Statistik Kabupaten Lahat

Tabel 1.1.2**Batas wilayah administrasi di Kecamatan Kikim Selatan, 2018**

Arah	Perbatasan
(1)	(2)
Utara	Kecamatan Kikim Barat dan Kikim Tengah
Selatan	Kecamatan Jarai dan Muara Payang
Timur	Kecamatan Pseksu
Barat	Kabupaten Empat Lawang dan Kecamatan Kikim Barat

Sumber : Badan Pusat Statistik Kabupaten Lahat

Tabel 1.1.3 **Tinggi Wilayah di Atas Permukaan Laut (DPL)**
Menurut Desa di Kecamatan Kikim Selatan, 2018

Desa		Tinggi DPL (m)
(1)	(2)	
1	Keban Agung SP I	180
2	Pandan Arang	157
3	Keban Agung	169
4	Tanjung Kurung	185
5	Nanjungan	137
6	Pulau Beringin	144
7	Tanjung Beringin	178
8	Pagar Jati	182
9	Jaga Baya	183
10	Sirah Pulau	177
11	Tanjung Alam	173
12	Karang Cahaya	129
13	Pagardin	133
14	Banuayu	155
15	Beringin Jaya	107
16	Padang Bindu	183
17	Lubuk Lungkang	183
18	Beringin Janggut*	-

Sumber : Badan Pusat Statistik Kabupaten Lahat

* Data Desa Beringin Janggut belum tersedia

Jarak dari desa Ke Ibu kota kecamatan dan Ibu kota Kabupaten menurut desa di Kecamatan Kikim Selatan, 2018

Tabel 1.1.4

	Desa	Ibu kota Kecamatan (km)	Ibu kota Kabupaten (km)
	(1)	(2)	(3)
1	Keban Agung SP I	25,0	85,0
2	Pandan Arang	14,5	77,5
3	Keban Agung	14,0	77,0
4	Tanjung Kurung	12,0	75,0
5	Nanjungan	9,0	72,0
6	Pulau Beringin	8,5	71,5
7	Tanjung Beringin	0,5	63,5
8	Pagar Jati	0,2	63,2
9	Jaga Baya	2,8	65,8
10	Sirah Pulau	2,5	65,5
11	Tanjung Alam	3,0	66,0
12	Karang Cahaya	18,0	81,0
13	Pagardin	13,0	76,0
14	Banuayu	7,0	70,0
15	Beringin Jaya	18,0	81,0
16	Padang Bindu	16,0	79,0
17	Lubuk Lungkang	16,0	79,0
18	Beringin Janggut	14,0	77,0

Sumber : Badan Pusat Statistik Kabupaten Lahat

Tabel 1.2.1 Rata-rata jumlah hujan dan curah hujan setiap bulan di Kecamatan Kikim Selatan, 2018

Bulan	Jumlah Hujan (Hari)	Curah Hujan (mm)
(1)	(2)	(3)
Januari	4	6
Februari	17	230
Maret	16	277
April	17	224
Mei	13	97
Juni	7	55
Juli	1	2
Agustus	6	39
September	4	23
Oktober	13	93
November	14	172
Desember	17	166

Sumber : Dinas Tanaman Pangan dan Hortikultura kabupaten Lahat

2

PEMERINTAHAN

II. PEMERINTAHAN

2.1 Wilayah Administrasi

Secara administrasi Kecamatan Kikim Selatan terdiri dari 18 desa, Ibukota Kecamatan yang terletak di Desa Pagar Jati. Satuan Lingkungan Setempat (SLS) terkecil adalah dusun yang berjumlah 55 SLS.

2.2 Keadaan Pegawai Negeri Sipil

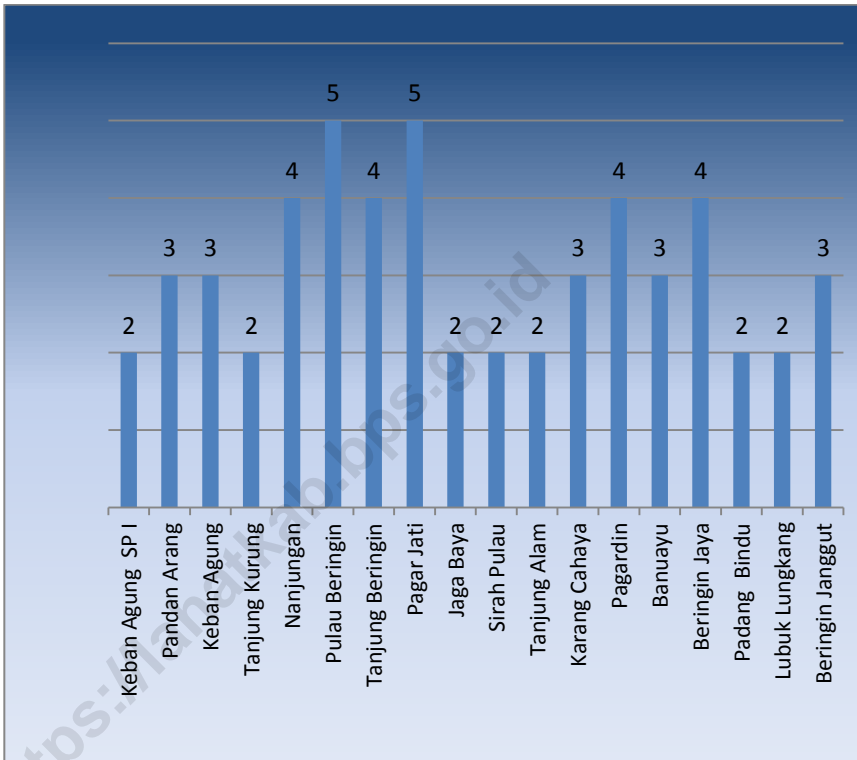
Jumlah pegawai negeri sipil di kantor Kecamatan Kikim Selatan pada tahun 2018 berjumlah 26 orang yang terdiri dari 22 orang berjenis kelamin laki – laki dan 4 orang perempuan, berdasarkan pendidikan yang ditamatkan jumlah PNS di Kantor Kecamatan Kikim Selatan adalah S2 berjumlah 1 orang, S1 4 Orang, SLTA 18 orang, SLTP 2 orang dan yang tamat SD berjumlah 1 orang. Sedangkan tenaga paket atau pegawai Honorer berjumlah 25 orang.

2.3 Administrasi Pemerintahan

Kepala desa dipilih oleh masyarakat secara langsung melalui pemilihan Kepala Desa (PILKADES), sementara sekretaris desa merupakan pegawai negeri sipil.

Perangkat desa diangkat oleh kepala desa melalui surat keputusan Kepala Desa. Kelengkapan perangkat desa dapat dilihat pada table 2.3

Gambar 2.1 Banyaknya Satuan Lingkungan Setempat menurut desa di Kecamatan Kikim Selatan, 2018



Sumber : Badan Pusat Statistik Kabupaten Lahat

Tabel 2.1.1 Status dan Klasifikasi Desa di Kecamatan Kikim Selatan, 2018

	Desa	Status	Klasifikasi
	(1)	(2)	(3)
1	Keban Agung SP I	Perdesaan	Persiapan
2	Pandan Arang	Perdesaan	Definitif
3	Keban Agung	Perdesaan	Definitif
4	Tanjung Kurung	Perdesaan	Definitif
5	Nanjungan	Perdesaan	Definitif
6	Pulau Beringin	Perdesaan	Definitif
7	Tanjung Beringin	Perdesaan	Definitif
8	Pagar Jati	Perdesaan	Definitif
9	Jaga Baya	Perdesaan	Definitif
10	Sirah Pulau	Perdesaan	Definitif
11	Tanjung Alam	Perdesaan	Definitif
12	Karang Cahaya	Perdesaan	Definitif
13	Pagardin	Perdesaan	Definitif
14	Banuayu	Perdesaan	Definitif
15	Beringin Jaya	Perdesaan	Definitif
16	Padang Bindu	Perdesaan	Definitif
17	Lubuk Lungkang	Perdesaan	Definitif
18	Beringin Janggut	Perdesaan	Definitif

Sumber : Badan Pusat Statistik Kabupaten Lahat

Tabel 2.1.2 Banyaknya Satuan Lingkungan Setempat Menurut Desa Di Kecamatan Kikim Selatan, 2018

	Desa/Kelurahan	Dusun	RT	RW
	(1)	(2)	(3)	(4)
1	Keban Agung SP I	2	-	-
2	Pandan Arang	3	-	-
3	Keban Agung	3	-	-
4	Tanjung Kurung	2	-	-
5	Nanjungan	4	-	-
6	Pulau Beringin	5	-	-
7	Tanjung Beringin	4	-	-
8	Pagar Jati	5	-	-
9	Jaga Baya	2	-	-
10	Sirah Pulau	2	-	-
11	Tanjung Alam	2	-	-
12	Karang Cahaya	3	-	-
13	Pagardin	4	-	-
14	Banuayu	3	-	-
15	Beringin Jaya	4	-	-
16	Padang Bindu	2	-	-
17	Lubuk Lungkang	2	-	-
18	Beringin Janggut	3	-	-
Jumlah 2018		55	-	-

Sumber : Badan Pusat Statistik Kabupaten Lahat

Tabel 2.2.1 Banyaknya pegawai negeri sipil menurut tingkat Pendidikan yang ditamatkan dan jenis kelamin di Kantor Camat Kikim Selatan, 2018

Tingkat Pendidikan yang Ditamatkan	Jenis Kelamin		Jumlah
	Laki-laki	Perempuan	
(1)	(2)	(3)	(4)
SD	1	-	1
SMP	2	-	2
SMA	14	3	17
Diploma	-	-	-
S1	4	-	4
S2	3	-	3
S3	-	-	-
Jumlah 2018	24	3	27

Sumber : Kantor Camat Kikim Selatan

Tabel 2.2.2 Banyaknya pegawai negeri sipil menurut golongan dan jenis kelamin di Kantor Camat Kikim Selatan, 2018

Golongan	Jenis Kelamin		Jumlah
	Laki-laki	Perempuan	
(1)	(2)	(3)	(4)
Golongan I	2	-	3
Golongan II	13	3	15
Golongan III	7	-	7
Golongan IV	2	-	1
Jumlah 2018	24	3	27

Sumber : Kantor Camat Kikim Selatan

Tabel 2.2.3 Banyaknya pegawai tenaga kerja suka rela menurut klasifikasi pendidikan dan jenis kelamin Dikantor Camat Kikim Selatan, 2017*

Tingkat Pendidikan Yang ditamatkan	Jenis Kelamin		Jumlah
	Laki-laki	Perempuan	
(1)	(2)	(3)	(4)
SD	-	-	-
SMP/ SEDERAJAT	-	-	-
SMA/ SEDERAJAT	11	11	22
DIPLOMA		1	1
S1	1	1	2
S2/S3	-	-	-
Jumlah 2018	12	13	25

Sumber : Kantor Camat Kikim Selatan

*) Data 2018 belum tersedia

Tabel 2.3.1 Keberadaan aparat pemerintahan desa menurut desa di Kecamatan Kikim Selatan, 2018

	Desa	Kepala Desa	Sekretaris Desa	Ketua BPD	Ketua LPMD
	(1)	(2)	(3)	(4)	(5)
1	Keban Agung SP I	✓	✓	✓	✓
2	Pandan Arang	✓	✓	✓	✓
3	Keban Agung	✓	✓	✓	✓
4	Tanjung Kurung	✓	✓	✓	✓
5	Nanjungan	✓	✓	✓	✓
6	Pulau Beringin	✓	✓	✓	✓
7	Tanjung Beringin	✓	✓	✓	✓
8	Pagar Jati	✓	✓	✓	✓
9	Jaga Baya	✓	✓	✓	✓
10	Sirah Pulau	✓	✓	✓	✓
11	Tanjung Alam	✓	✓	✓	✓
12	Karang Cahaya	✓	✓	✓	✓
13	Pagardin	✓	✓	✓	✓
14	Banuayu	✓	✓	✓	✓
15	Beringin Jaya	✓	✓	✓	✓
16	Padang Bindu	✓	✓	✓	✓
17	Lubuk Lungkang	✓	✓	✓	✓
18	Beringin Janggut	✓	✓	✓	✓

Sumber : Badan Pusat Statistik Kabupaten Lahat

3

PENDUDUK

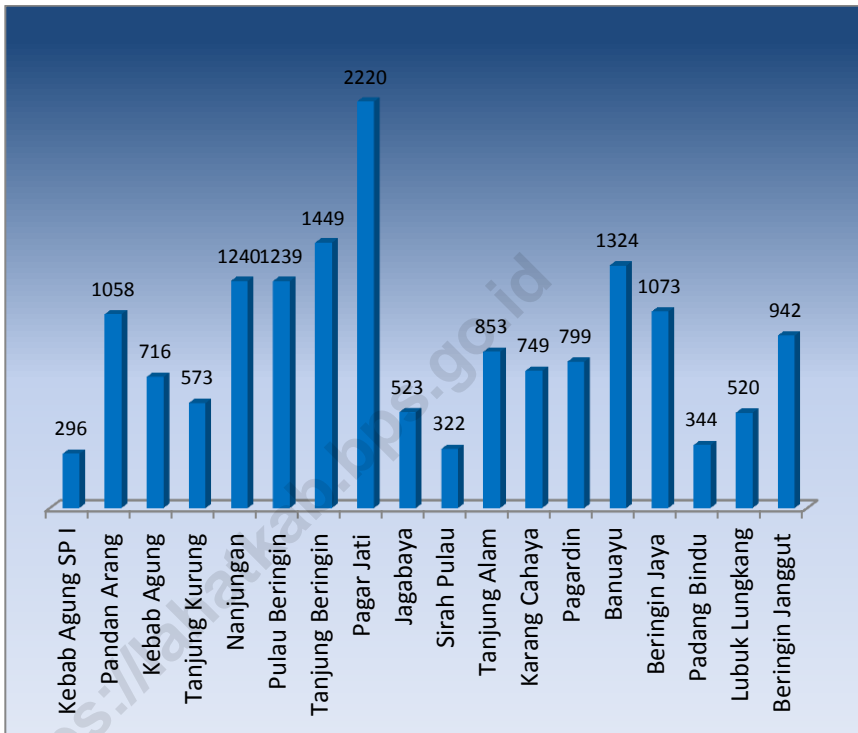
III. PENDUDUK

3.1 Kependudukan

Penduduk adalah orang yang tinggal di suatu daerah yang sudah menetap selama enam bulan atau lebih atau berencana untuk menetap. Jumlah penduduk di Kecamatan Kikim Selatan pada tahun 2018 berjumlah 16.240 orang terdiri dari 8.255 orang laki-laki dan 7.985 orang perempuan.

Rasio jenis kelamin Kecamatan Kikim Selatan pada tahun 2018 sebesar 103.38 persen, yang artinya daerah ini mempunyai jumlah data penduduk laki-laki lebih besar dari pada penduduk perempuan.

Gambar 3.1 Jumlah penduduk berdasarkan desa di Kecamatan Kikim Selatan, 2018



Sumber : Badan Pusat Statistik Kabupaten Lahat

Tabel 3.1.1 Luas wilayah dan jumlah penduduk Pertengahan Tahun menurut desa di Kecamatan Kikim Selatan, 2018

Desa	Luas	Penduduk (orang)		Kepadatan Penduduk (orang/km ²)
	Km ²	Jumlah	%	
(1)	(2)	(4)	(5)	(6)
1 Keban Agung SP I	2.67	296	1.82	110.86
2 Pandan Arang	18.8	1058	6.51	56.28
3 Keban Agung	5.51	716	4.41	129.95
4 Tanjung Kurung	10.5	573	3.53	54.57
5 Nanjungan	10.5	1240	7.64	118.10
6 Pulau Beringin	19.5	1239	7.63	63.54
7 Tanjung Beringin	3.5	1449	8.92	414.00
8 Pagar Jati	6.85	2220	13.67	324.09
9 Jaga Baya	1.6	523	3.22	326.88
10 Sirah Pulau	2.77	322	1.98	116.25
11 Tanjung Alam	5	853	5.25	170.60
12 Karang Cahaya	10	749	4.61	74.90
13 Pagardin	15	799	4.92	53.27
14 Banuayu	4	1324	8.15	331.00
15 Beringin Jaya	3	1073	6.61	375.67
16 Padang Bindu	2	344	2.12	172.00
17 Lubuk Lungkang	3.5	520	3.20	148.57
18 Beringin Janggut	0.10	942	5.80	9420.00
Jumlah 2018	124,8	16.240	100	130,13

Sumber : Badan Pusat Statistik Kabupaten Lahat

Tabel 3.1.2 Jumlah Penduduk laki –laki perempuan dan Rasio jenis kelamin pertengahan tahun Menurut desa dan jenis kelamin di Kecamatan Kikim Selatan, 2018

	Desa	Penduduk (orang)			Rasio Jenis Kelamin (%)
		Laki-laki	Perempuan	Jumlah	
	(1)	(2)	(3)	(4)	(5)
1	Keban Agung SP I	154	142	296	108.45
2	Pandan Arang	557	501	1058	111.18
3	Keban Agung	456	260	716	175.38
4	Tanjung Kurung	290	283	573	102.47
5	Nanjungan	611	629	1240	97.14
6	Pulau Beringin	657	582	1239	112.89
7	Tanjung Beringin	741	708	1449	104.66
8	Pagar Jati	1108	1112	2220	99.64
9	Jaga Baya	260	263	523	98.86
10	Sirah Pulau	170	152	322	111.84
11	Tanjung Alam	430	423	853	101.65
12	Karang Cahaya	377	372	749	101.34
13	Pagardin	395	404	799	97.77
14	Banuayu	656	668	1324	98.20
15	Beringin Jaya	531	542	1073	97.97
16	Padang Bindu	183	161	344	133.66
17	Lubuk Lungkang	256	264	520	97.97
18	Beringin Janggut	423	519	942	81.50
Jumlah 2018		8.255	7.985	16.240	103,38

Sumber : Badan Pusat Statistik Kabupaten Lahat

Tabel 3.1.3 Jumlah penduduk pertengahan tahun, dusun serta rata-rata Penduduk Pertengahan Tahun per dusun menurut desa di Kecamatan Kikim Selatan , 2018

	Desa	Jumlah		Rata-rata Penduduk Per Dusun
		Penduduk	Dusun	
	(1)	(3)	(4)	(6)
1	Keban Agung SP I	296	2	148.00
2	Pandan Arang	1058	3	352.67
3	Keban Agung	716	3	238.67
4	Tanjung Kurung	573	2	286.50
5	Nanjungan	1240	4	310.00
6	Pulau Beringin	1239	5	247.80
7	Tanjung Beringin	1449	4	362.25
8	Pagar Jati	2220	5	444.00
9	Jaga Baya	523	2	261.50
10	Sirah Pulau	322	2	161.00
11	Tanjung Alam	853	2	426.50
12	Karang Cahaya	749	3	249.67
13	Pagardin	799	4	199.75
14	Banuayu	1324	3	441.33
15	Beringin Jaya	1073	4	268.25
16	Padang Bindu	344	2	172.00
17	Lubuk Lungkang	520	2	260.00
18	Beringin Janggut	942	3	314.00
Jumlah 2018		16.240	52	157,09

Sumber : Badan Pusat Statistik Kabupaten Lahat

4

SOSIAL

IV. SOSIAL

4.1 Pendidikan

Dalam rangka mencerdaskan kehidupan bangsa sebagaimana termasuk dalam pembukaan Undang-Undang Dasar 1945 maka dibutuhkan sarana dan prasarana pendidikan yang memadai, terlebih-lebih dalam rangka mensukseskan program wajib belajar pendidikan dasar 9 tahun.

Pada tahun 2018 jumlah sekolah dasar negeri di Kecamatan Kikim Selatan berjumlah 15 sekolah, tingkat SMP sebanyak 4 (empat) sekolah, sedangkan di tingkat SMA ada 2 (dua) sekolah yang salah satunya berada di Ibukota Kecamatan yaitu di Desa Pagar Jati.

4.2 Kesehatan dan KB

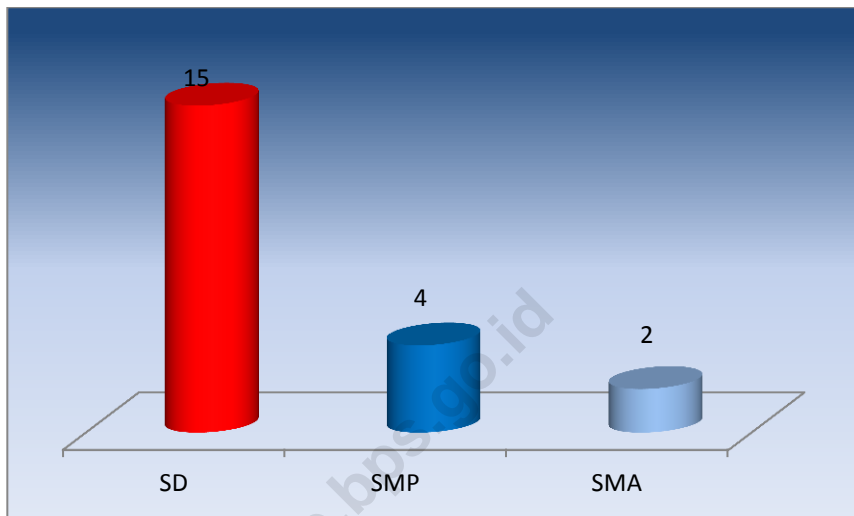
Pembangunan bidang kesehatan tidak terlepas dari jumlah sarana dan prasarana kesehatan yang tersedia. Pada tahun 2018 fasilitas kesehatan di Kecamatan Kikim Selatan terdapat dua buah puskesmas yang terletak di Desa Pagar Jati dan Desa

Nanjungan sedangkan untuk desa-desa lainnya hanya terdapat posyandu dan di beberapa desa sudah terdapat poskesdes,

4.3 Sosial Lainnya

Kebebasan memeluk agama telah diatur dalam UUD 1945 pasal 29 ayat 1 dan 2, dimana negara telah memberikan kebebasan kepada setiap pemeluk agama untuk memeluk agama sesuai kepercayaannya. Di Kecamatan Kikim Selatan sebagian besar penduduknya memeluk agama Islam dengan jumlah masjid/mushola sebanyak 23 buah.

Gambar 4.1 Banyaknya sekolah menurut tingkatan di Kecamatan Kikim Selatan, 2018



Sumber : Cabang Dinas Pendidikan Kecamatan Kikim Selatan

Tabel 4.1.1 Banyaknya sekolah dasar menurut status dan desa di Kecamatan Kikim Selatan, 2018

	Desa	SD/MI	SMP/ MTS	SMA/ MAN	Jumlah
	(1)	(2)	(3)	(4)	(5)
1	Keban Agung SP1	1	-	-	1
2	Pandan Arang	1	-	-	1
3	Keban Agung	1	1	-	2
4	Tanjung Kurung	-	-	-	-
5	Nanjungan	1	1	1	3
6	Pulau Beringin	1	-	-	2
7	Tanjung Beringin	-	-	-	-
8	Pagar Jati	2	1	1	4
9	Jaga Baya	1	-	-	1
10	Sirah Pulau	-	-	-	-
11	Tanjung Alam	1	-	-	1
12	Karang Cahaya	-	-	-	-
13	Pagardin	1	-	-	1
14	Banuayu	1	-	-	1
15	Beringin Jaya	2	-	-	2
16	Padang Bindu	-	-	-	-
17	Lubuk Lungkang	1	1	-	2
18	Beringin Janggut	1	-	-	2
Jumlah 2018		15	4	2	23

Sumber : Dinas Pendidikan Kecamatan Kikim Selatan

Tabel 4.1.2 Jumlah Sekolah, Guru dan Murid menurut Jenis Kelamin di Kecamatan Kikim Selatan, 2018

Jenis	Sekolah	Guru		Murid	
		Laki-Laki	Perempuan	Laki-Laki	Perempuan
(1)	(2)	(3)	(4)	(5)	(6)
1 SD/MI Negeri	14	46	131	1 090	919
2 SD/MI Swasta*	1	-	-	-	-
3 SLTP Negeri	4	37	52	402	402
4 SLTP Swasta	-	-	-	-	-
5 SMA Negeri	2	23	37	339	334
5 SMA Swasta	-	-	-	-	-
Jumlah 2018	23	106	220	1831	1655

Sumber : Dinas Pendidikan Kecamatan Kikim Selatan

- Data tidak tersedia

Tabel 4.1.3 Jumlah Guru dan Murid pada Sekolah Dasar (SD) Negeri menurut Nama Sekolah dan Jenis kelamin di Kecamatan Kikim Selatan, 2018

Sekolah	Status	Guru		Murid	
		Laki Laki	Perempuan	Laki-Laki	Perempuan
(1)	(2)	(3)	(4)	(5)	(6)
1 SDN 1 KIKIM SELATAN	Negeri	8	10	130	143
2 SDN 2 KIKIM SELATAN	Negeri	3	13	130	83
3 SDN 3 KIKIM SELATAN	Negeri	4	10	55	57
4 SDN 4 KIKIM SELATAN	Negeri	4	8	87	73
5 SDN 5 KIKIM SELATAN	Negeri	6	9	92	71
6 SDN 6 KIKIM SELATAN	Negeri	2	12	117	101
7 SDN 7 KIKIM SELATAN	Negeri	2	12	94	71
8 SDN 8 KIKIM SELATAN	Negeri	1	10	77	57
9 SDN 9 KIKIM SELATAN	Negeri	3	7	59	46
10 SDN 10 KIKIM SELATAN	Negeri	2	8	74	72
11 SDN 11 KIKIM SELATAN	Negeri	2	8	73	65
12 SDN 12 KIKIM SELATAN	Negeri	4	7	36	32
13 SDN 13 KIKIM SELATAN	Negeri	2	8	11	9
14 SDN 14 KIKIM SELATAN	Negeri	3	9	55	39
Jumlah 2018		46	131	1 090	919

Sumber : Dinas Pendidikan Kecamatan Kikim selatan

Tabel 4.1.4 Jumlah Guru dan Murid pada Sekolah Menengah Pertama (SMP) Negeri menurut Nama Sekolah dan Jenis Kelamin di Kecamatan Kikim Selatan, 2018

Sekolah	Status	Guru		Murid	
		Laki-Laki	Perempuan	Laki-Laki	Perempuan
(1)	(2)	(3)	(4)	(5)	(6)
1 SMPN 1 KIKIM SELATAN	Negeri	12	17	205	200
2 SMPN 2 KIKIM SELATAN	Negeri	18	17	120	135
3 SMPN 3 KIKIM SELATAN	Negeri	3	11	36	33
4 SMPN 4 KIKIM SELATAN	Negeri	4	7	41	34
Jumlah 2018		37	52	402	402

Sumber : Dinas Pendidikan Kecamatan Kikim Selatan

Tabel 4.1.5 Jumlah guru dan murid pada Sekolah Menengah Umum (SMU) Negeri menurut nama sekolah dan jenis kelamin, 2018

Sekolah	Status	Guru		Murid	
		Laki-Laki	Perempuan	Laki-Laki	Perempuan
(1)	(2)	(3)	(4)	(5)	(6)
1 SMAN 1 KIKIM SELATAN	Negeri	16	23	218	245
2 SMAN 2 KIKIM SELATAN	Negeri	7	14	121	89
Jumlah 2018		23	37	339	334

Sumber : Dinas Pendidikan Kecamatan Kikim Selatan

Tabel 4.1.6 Jumlah Fasilitas, Murid, Guru, dan Ratio Murid terhadap Guru di Kecamatan Kikim Selatan, 2018

	Tingkatan Sekolah	Jumlah	Murid	Guru	Ratio murid terhadap Guru
	(1)	(2)	(3)	(4)	(5)
1	SD/MI Negeri	14	2009	177	11.35
2	SD/MI Swasta*	1	-	-	-
3	SLTP Negeri	4	804	89	9.03
4	SLTP Swasta	-	-	-	-
5	SMA Negeri	2	673	60	11.22
5	SMA Swasta	-	-	-	-

Sumber : Dinas Pendidikan Kecamatan Kikim Selatan

- Data tidak tersedia

Tabel 4.2.1 Banyaknya Fasilitas Kesehatan menurut Desa di Kecamatan Kikim Selatan, 2018

	Desa	Puskesmas	Pustu	Poskesdes	Praktek Bidan
	(1)	(2)	(3)	(4)	(5)
1	Keban Agung SP1	-	-	-	-
2	Pandan Arang	-	1	1	1
3	Keban Agung	-	-	1	1
4	Tanjung Kurung	-	-	1	1
5	Nanjungan	1	-	1	4
6	Pulau Beringin	-	-	1	2
7	Tanjung Beringin	-	-	1	1
8	Pagar Jati	1	-	1	2
9	Jaga Baya	-	-	1	1
10	Sirah Pulau	-	-	-	-
11	Tanjung Alam	-	-	1	-
12	Karang Cahaya	-	-	1	2
13	Pagardin	-	-	1	1
14	Banuayu	-	-	1	3
15	Beringin Jaya	-	-	-	2
16	Padang Bindu	-	-	1	-
17	Lubuk Lungkang	-	-	1	2
18	Beringin Janggut	-	-	-	-
Jumlah 2018		2	1	14	23

Sumber : Masing-masing Desa

Lanjutan Tabel 4.2.1

	Desa	Praktek Dokter	Apotik	Polindes	Posyandu	Toko Obat/ Jamu
	(1)	(2)	(3)	(4)	(5)	(6)
1	Keban Agung SP1	-	-	-	1	-
2	Pandan Arang	-	-	-	1	-
3	Keban Agung	-	-	-	1	-
4	Tanjung Kurung	-	-	-	1	-
5	Nanjungan	-	-	-	1	-
6	Pulau Beringin	-	-	-	1	-
7	Tanjung Beringin	1	-	-	1	-
8	Pagar Jati	-	-	-	1	-
9	Jaga Baya	-	-	-	1	-
10	Sirah Pulau	-	-	-	1	-
11	Tanjung Alam	-	-	-	1	-
12	Karang Cahaya	-	-	-	1	-
13	Pagardin	-	-	-	1	-
14	Banuayu	-	-	-	1	-
15	Beringin Jaya	-	-	-	1	-
16	Padang Bindu	-	-	-	1	-
17	Lubuk Lungkang	-	-	-	1	-
18	Beringin Janggut	-	-	-	1	-
Jumlah 2018		1	-	-	18	-

Sumber : Masing-masing Desa

Tabel 4.2.2 Banyaknya Tenaga Kesehatan yang Tinggal di Desa di Kecamatan Kikim Selatan, 2018

	Desa	Dokter	Bidan	Nakes	Dukun Bayi	Jumlah
	(1)	(2)	(3)	(4)	(5)	(6)
1	Keban Agung SP1	-	-	-	2	2
2	Pandan Arang	-	1	1	4	6
3	Keban Agung	-	1	-	2	3
4	Tanjung Kurung	-	1	-	2	3
5	Nanjungan	-	4	3	1	8
6	Pulau Beringin	-	2	-	3	5
7	Tanjung Beringin	1	1	-	0	2
8	Pagar Jati	-	2	2	4	8
9	Jaga Baya	-	1	2	2	4
10	Sirah Pulau	-	-	-	1	1
11	Tanjung Alam	-	-	3	1	4
12	Karang Cahaya	-	2	-	2	4
13	Pagardin	-	1	1	5	7
14	Banuayu	-	3	1	4	8
15	Beringin Jaya	-	2	1	2	5
16	Padang Bindu	-	-	1	-	1
17	Lubuk Lungkang	-	2	4	2	8
18	Beringin Janggut	-	-	-	5	5
	Jumlah 2018	1	23	19	42	85

Sumber : Masing-masing Desa

Tabel 4.2.3 Banyaknya Pasangan Usia Subur (PUS), Target, dan Pencapaian KB Aktif di Kecamatan Kikim Selatan, 2010, 2011, dan 2014

Keterangan	2010	2011	2014
(1)	(2)	(3)	(4)
PUS	4 010	4 224	4 239
TARGET	2 061	2 534	1 204
PENCAPAIAN	3 973	3 977	2 304
PERSENTASE TERHADAP			
TARGET	192,77	156,95	173,09
PUS	99,08	94,10	94,08

Sumber : Badan Keluarga Berencana dan Pemberdayaan Keluarga Kabupaten Lahat

Tabel 4.3.1 Jumlah Penduduk menurut Agama yang Dianut menurut Desa di Kecamatan Kikim Selatan, 2018

	Desa	Islam	Kristen Protestan	Kristen Katholik	Hindu
	(1)	(2)	(3)	(4)	(5)
1	Keban Agung SP1	296	-	-	-
2	Pandan Arang	1058	-	-	-
3	Keban Agung	716	-	-	-
4	Tanjung Kurung	573	-	-	-
5	Nanjungan	1240	-	-	-
6	Pulau Beringin	1239	-	-	-
7	Tanjung Beringin	1449	-	-	-
8	Pagar Jati	2220	-	-	-
9	Jaga Baya	523	-	-	-
10	Sirah Pulau	322	-	-	-
11	Tanjung Alam	853	-	-	-
12	Karang Cahaya	749	-	-	-
13	Pagardin	799	-	-	-
14	Banuayu	1324	-	-	-
15	Beringin Jaya	1073	-	-	-
16	Padang Bindu	344	-	-	-
17	Lubuk Lungkang	520	-	-	-
18	Beringgin Janggut	942	-	-	-
Jumlah 2018		16 420	-	-	-

Sumber : Masing-masing Desa

Lanjutan Tabel 4.3.1

	Desa	Budha	Konghuchu	Jumlah
	(1)	(6)	(7)	(8)
1	Keban Agung SP1	-	-	296
2	Pandan Arang	-	-	1058
3	Keban Agung	-	-	716
4	Tanjung Kurung	-	-	573
5	Nanjungan	-	-	1240
6	Pulau Beringin	-	-	1239
7	Tanjung Beringin	-	-	1449
8	Pagar Jati	-	-	2220
9	Jaga Baya	-	-	523
10	Sirah Pulau	-	-	322
11	Tanjung Alam	-	-	853
12	Karang Cahaya	-	-	749
13	Pagardin	-	-	799
14	Banuayu	-	-	1324
15	Beringin Jaya	-	-	1073
16	Padang Bindu	-	-	344
17	Lubuk Lungkang	-	-	520
Jumlah 2018		-	-	15 745

Sumber : Masing-masing Desa

Tabel 4.3.2 Banyaknya Tempat Peribadatan menurut Desa di Kecamatan Kikim Selatan, 2018

	Desa	Masjid/ Mushola	Gereja	Pura	Vihara
	(1)	(2)	(3)	(4)	(5)
1	Keban Agung SP1	2	-	-	-
2	Pandan Arang	1	-	-	-
3	Keban Agung	2	-	-	-
4	Tanjung Kurung	-	-	-	-
5	Nanjungan	1	-	-	-
6	Pulau Beringin	2	-	-	-
7	Tanjung Beringin	1	-	-	-
8	Pagar Jati	2	-	-	-
9	Jaga Baya	1	-	-	-
10	Sirah Pulau	1	-	-	-
11	Tanjung Alam	1	-	-	-
12	Karang Cahaya	1	-	-	-
13	Pagardin	1	-	-	-
14	Banuayu	2	-	-	-
15	Beringin Jaya	1	-	-	-
16	Padang Bindu	1	-	-	-
17	Lubuk Lungkang	1	-	-	-
18	Beringin Janggut	2	-	-	-
Jumlah 2018		23	-	-	-

Sumber : Masing-masing Desa

Tabel 4.3.3 Banyaknya Penderita Cacat menurut Jenisnya menurut Desa di Kecamatan Kikim Selatan, 2018

	Desa	Tuna Netra	Tuna Rungu / Tuna Wicara	Cacat Tubuh	Cacat Mental	Exs Sakit Jiwa
	(1)	(2)	(3)	(4)	(5)	(6)
1	Keban Agung SP1	-	-	1	-	-
2	Pandan Arang	1	2	-	4	2
3	Keban Agung	1	1	1	1	-
4	Tanjung Kurung	-	1	3	-	-
5	Nanjungan	1	1	2	5	3
6	Pulau Beringin	1	4	3	1	2
7	Tanjung Beringin	-	-	6	1	-
8	Pagar Jati	-	1	7	2	2
9	Jaga Baya	1	-	1	-	-
10	Sirah Pulau	1	1	1	1	-
11	Tanjung Alam	-	1	0	3	-
12	Karang Cahaya	-	-	3	1	2
13	Pagardin	2	-	8	1	-
14	Banuayu	1	3	2	2	3
15	Beringin Jaya	-	-	5	1	1
16	Padang Bindu	1	-	1	-	-
17	Lubuk Lungkang	1	1	3	-	1
18	Beringin Janggut	2	-	-	-	1
Jumlah 2018		13	16	47	23	17

Sumber : Masing-masing Desa

Tabel 4.3.4 Banyaknya Panti Asuhan dan Jumlah Anak yang Diasuh di Kecamatan Kikim Selatan, 2018

Nama Panti Asuhan	Jumlah Anak yang Diasuh		
	Laki-laki	Perempuan	Jumlah
(1)	(2)	(3)	(4)

N I H I L

Sumber : Masing-masing Desa

Tabel 4.3.5 Banyaknya Kejadian Bencana Alam menurut Jenis Bencana perdesa di Kecamatan Kikim Selatan, 2014

	Desa	Banjir	Kebakaran	Angin Topan	Tanah Longsor	Gempa Bumi	Kekerangan
	(1)	(2)	(3)	(4)	(5)	(6)	(7)
1	Keban Agung SP1	-	-	-	-	-	2
2	Pandan Arang	-	-	-	-	-	-
3	Keban Agung	-	-	-	-	-	-
4	Tanjung Kurung	-	-	-	-	-	-
5	Nanjungan	-	-	-	-	-	-
6	Pulau Beringin	-	-	-	-	-	-
7	Tanjung Beringin	-	-	-	-	-	-
8	Pagar Jati	-	-	-	-	-	-
9	Jaga Baya	-	-	-	-	-	-
10	Sirah Pulau	-	-	-	-	-	-
11	Tanjung Alam	-	-	-	-	-	-
12	Karang Cahaya	-	-	-	-	-	-
13	Pagardin	-	-	-	-	-	-
14	Banuayu	-	-	-	-	-	-
15	Beringin Jaya	-	-	-	-	-	-
16	Padang Bindu	-	-	-	-	-	-
17	Lubuk Lungkang	-	-	-	-	-	-
18	Beringin Janggut	-	-	-	-	-	-
Jumlah 2014		-	-	-	-	-	-

Sumber : Masing-masing Desa

Tabel 4.3.6 Banyaknya Kejadian Kejahatan menurut Jenisnya perdesa di Kecamatan Kikim Selatan, 2018

	Desa	Penganiayaan	Pencurian	Perampokan	Pemerkosaan	Pembunuhan	Lainnya
	(1)	(2)	(3)	(4)	(5)	(6)	(7)
1	Keban Agung SP1	2	1	2	2	2	2
2	Pandan Arang	2	1	2	2	2	2
3	Keban Agung	2	1	2	2	2	2
4	Tanjung Kurung	2	1	2	2	2	2
5	Nanjungan	2	1	2	2	2	2
6	Pulau Beringin	2	2	2	2	2	2
7	Tanjung Beringin	2	2	2	2	2	2
8	Pagar Jati	1	1	2	2	2	2
9	Jaga Baya	2	2	2	2	2	2
10	Sirah Pulau	2	2	2	2	2	2
11	Tanjung Alam	2	1	2	2	2	2
12	Karang Cahaya	2	1	2	2	2	2
13	Pagardin	2	1	2	2	2	2
14	Banuayu	2	1	2	2	2	2
15	Beringin Jaya	2	2	2	2	2	2
16	Padang Bindu	2	1	2	2	2	2
17	Lubuk Lungkang	2	1	2	2	2	2
18	Beringin Janggut	2	1	2	2	2	2

Sumber : Masing-masing Desa

Tabel 4.3.7 Banyaknya Fasilitas Olahraga menurut Desa di Kecamatan Kikim Selatan, 2018

	Desa	Sepak Bola	Voli	Tenis Meja	Bulu Tangkis
	(1)	(2)	(3)	(4)	(5)
1	Keban Agung SP1	-	1	-	1
2	Pandan Arang	-	-	1	1
3	Keban Agung	-	-	-	-
4	Tanjung Kurung	1	1	-	-
5	Nanjungan	1	1	-	1
6	Pulau Beringin	-	1	-	1
7	Tanjung Beringin	-	-	-	-
8	Pagar Jati	1	-	-	-
9	Jaga Baya	-	1	1	-
10	Sirah Pulau	-	1	1	-
11	Tanjung Alam	-	1	-	-
12	Karang Cahaya	1	1	-	-
13	Pagardin	1	1	-	-
14	Banuayu	-	1	1	1
15	Beringin Jaya	-	1	-	1
16	Padang Bindu	-	-	-	-
17	Lubuk Lungkang	-	1	1	1
18	Beringin Janggut	-	1	-	-

Sumber : Masing-masing Desa

Tabel 4.3.8 Banyaknya Karang Taruna menurut Klasifikasinya perdesa di Kecamatan Kikim Selatan, 2018

	Desa	Klasifikasi Karang Taruna			
		Tumbuh	Berkembang	Maju	Percontohan
	(1)	(2)	(3)	(4)	(5)
1	Keban Agung SP1	-	1	-	-
2	Pandan Arang	-	1	-	-
3	Keban Agung	-	1	-	-
4	Tanjung Kurung	-	1	-	-
5	Nanjungan	-	1	-	-
6	Pulau Beringin	-	1	-	-
7	Tanjung Beringin	-	1	-	-
8	Pagar Jati	-	1	-	-
9	Jaga Baya	-	1	-	-
10	Sirah Pulau	-	1	-	-
11	Tanjung Alam	-	1	-	-
12	Karang Cahaya	-	1	-	-
13	Pagardin	-	1	-	-
14	Banuayu	-	1	-	-
15	Beringin Jaya	-	1	-	-
16	Padang Bindu	-	1	-	-
17	Lubuk Lungkang	-	1	-	-
18	Beringin Janggut	-	1	-	-
Jumlah 2018		-	17	-	-

Sumber : Masing-masing Desa

Tabel 4.3.9 Banyaknya Perkumpulan Sosial menurut Desa di Kecamatan Kikim Selatan, 2018

	Desa	Kelompok Pengajian	Kelompok Kebaktian	Persatuan Kematian	LSM
	(1)	(2)	(3)	(4)	(5)
1	Keban Agung SP1	1	-	1	-
2	Pandan Arang	1	-	1	-
3	Keban Agung	1	-	1	-
4	Tanjung Kurung	1	-	1	-
5	Nanjungan	1	-	1	-
6	Pulau Beringin	1	-	1	-
7	Tanjung Beringin	1	-	1	-
8	Pagar Jati	1	-	1	-
9	Jaga Baya	1	-	1	-
10	Sirah Pulau	1	-	1	-
11	Tanjung Alam	1	-	1	-
12	Karang Cahaya	1	-	1	-
13	Pagardin	1	-	1	-
14	Banuayu	1	-	1	-
15	Beringin Jaya	1	-	1	-
16	Padang Bindu	1	-	1	-
17	Lubuk Lungkang	1	-	1	-
18	Beringin Janggut				
Jumlah 2018		17	-	17	-

Sumber : Masing-masing Desa

Tabel 4.3.10 Fasilitas Keperluan Air Minum / Memasak Sebagian Besar Masyarakat menurut Desa di Kecamatan Kikim Selatan, 2018

	Desa	PAM	Sumur	Mata Air	Sungai
	(1)	(2)	(3)	(4)	(5)
1	Keban Agung SP1	-	✓	-	-
2	Pandan Arang	-	✓	-	-
3	Keban Agung	-	✓	-	-
4	Tanjung Kurung	-	✓	-	-
5	Nanjungan	-	✓	-	-
6	Pulau Beringin	-	✓	-	-
7	Tanjung Beringin	-	✓	-	-
8	Pagar Jati	-	✓	-	-
9	Jaga Baya	-	✓	-	-
10	Sirah Pulau	-	✓	-	-
11	Tanjung Alam	-	✓	-	-
12	Karang Cahaya	-	✓	-	-
13	Pagardin	-	✓	-	-
14	Banuayu	-	✓	-	-
15	Beringin Jaya	-	✓	-	-
16	Padang Bindu	-	✓	-	-
17	Lubuk Lungkang	-	✓	-	-
18	Beringin Janggut	-	✓	-	-

Sumber : Masing-masing Desa

5

PERTANIAN

V. PERTANIAN

5.1 Tanaman Pangan

Tanaman padi di Kecamatan Kikim Selatan merupakan salah satu komoditi unggulan, pada tahun 2018 luas lahan sawah di Kecamatan Kikim selatan seluas 2.172 km.

5.2 Perkebunan

Terdapat banyak jenis tanaman yang diusahakan oleh perkebunan rakyat, baik tanaman perkebunan berumur pendek maupun perkebunan berumur panjang seperti kepala sawit, karet, kelapa, kopi, lada dan kakao. Hanya saja yang cukup menonjol di Kecamatan Kikim Selatan adalah karet, dimana pada tahun 2018 luas tanam kelapa sawit sebesar 7.644 ha.

5.3 Kehutanan

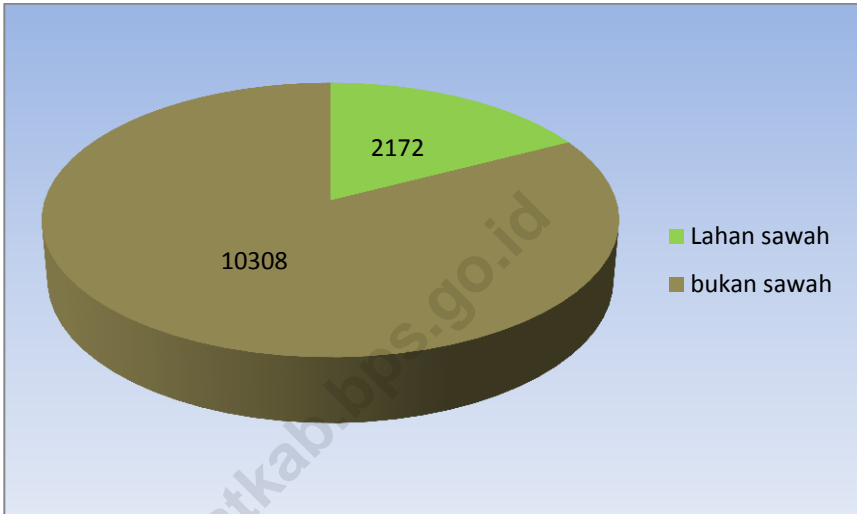
Hutan menurut jenisnya dibagi menjadi 4 bagian yaitu hutan lindung, hutan produksi tetap, hutan produksi terbatas, dan hutan suaka alam, hutan lindung di Kecamatan Kikim selatan seluas 100,41 ha, badan hutan suaka alam seluas 13.570,20 ha.

5.4 Peternakan

Jumlah ternak terbanyak di Kecamatan Kikim Selatan pada tahun 2018 yaitu sapi potong dengan jumlah 757 ekor dan kambing sebanyak 253 ekor.

<https://lahatkab.bps.go.id>

Gambar 5.1 Luas Lahan Sawah dan Bukan Sawah di Kecamatan Kikim Selatan (ha), 2018



Sumber :Badan Pusat Statistik Kabupaten Lahat

Tabel 5.1.1 Luas Lahan Sawah dan Bukan Sawah Menurut Jenis dan Penggunaannya (Ha) di Kecamatan Kikim Selatan, 2018

Desa		(Ha)
(1)		(2)
1	Lahan Sawah/ <i>Paddy Field Area</i>	2 172
2	Tegal / Dryland	1 307
3	Ladang / Crop Cultivation	70
4	Perkebunan / plantation	1 294
5	Pengembalaan / Grass Land	85
6	Sementara tdk diusahakan / Temporarily Follow Land	670
7	Hutan Rakyat / Privated Wood	2 503
8	Lainnya / Others	3 090

Sumber : Badan Pusat Statistik Kabupaten Lahat

Tabel 5.2.1 Luas Tanam Tanaman Perkebunan menurut Komoditi Perkebunan di Kecamatan Kikim Selatan, 2018

Komoditi Perkebunan		Luas Tanam
(1)		
1	Karet	7644
2	Kelapa	15
3	Kelapa Sawit	1057
4	Kopi	2444
5	Lada	7
6	Kakao	21
7	Kemiri	-
8	Pinang	-

Sumber : Dinas Kehutanan dan Perkebunan Kabupaten Lahat

Tabel 5.3.1 Luas Hutan menurut Jenis Hutan di Kecamatan Kikim Selatan, 2018

Jenis Hutan		Luas
(1)		(2)
1	Hutan Lindung	100.41
2	Hutan Produksi Tetap	-
3	Hutan Produksi Terbatas	-
4	Hutan Suaka Alam dan Hutan Wisata	13 570.20

Sumber : Dinas Kehutanan dan Perkebunan Kabupaten Lahat

Tabel 5.4.1 Jumlah Populasi Ternak dan Pemetongan (ekor) menurut Jenis Ternak di Kecamatan Kikim Selatan, 2018

Jenis Ternak		Populasi	Jumlah Pemetongan
(1)		(2)	(3)
1	Sapi Perah	-	-
2	Sapi Potong	757	135
3	Kerbau	178	13
4	Kuda	-	-
5	Kambing	253	23
6	Domba	20	15
7	Babi	-	-

Sumber : Dinas Pertanian Kabupaten Lahat

Tabel 5.4.2 **Populasi Unggas menurut Jenisnya
di Kecamatan Kikim Selatan (ekor), 2018**

Jenis Unggas		Populasi
(1)		(2)
1	Ayam Kampung	9 901
2	Ayam Petelur	-
3	Ayam Pedaging	-
4	Itik	3 021

Sumber : Dinas Pertanian Kabupaten Lahat

Tabel 5.4.1 Jumlah Rumah Tangga Perikanan, Produksi, Konsumsi dan Kebutuhan Ikan di Kabupaten Lahat, 2018

	Perairan Umum	Kolam	Sawah
(1)	(2)	(3)	(4)
Jumlah Rumah Tangga Perikanan	-	15	-
Produksi (Ton)	0,92	83,77	33,11
Konsumsi (Ton)		134.522	
Konsumsi (Kg)/Kapita		5.792	

Sumber : Dinas Perikanan Kabupaten Lahat

6

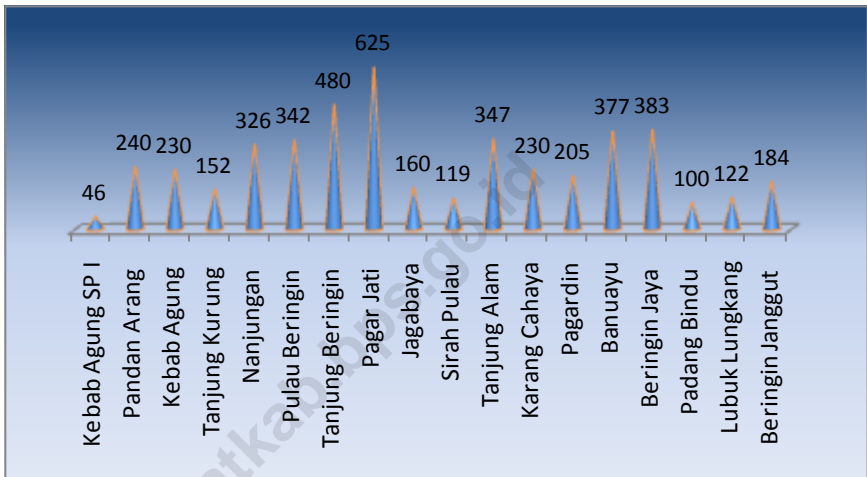
**PERINDUSTRIAN
PERTAMBANGAN
& ENERGI**

VI. PERINDUSTRIAN, PERTAMBANGAN DAN ENERGI

Kecamatan Kikim Selatan merupakan salah satu daerah sentra pertanian perkebunan dan pertanian tanaman pangan. Sehingga untuk sektor Perindustrian, pertambangan dan energi hanya menjadi pendukung perekonomian di Kecamatan Kikim Selatan. Di Kecamatan Kikim Selatan hanya terdapat industri kayu yang terdapat di desa Pagar Jati

Sampai dengan tahun 2018 semua desa sudah mulai dialiri listrik terlihat dengan bertambah banyaknya jumlah pelanggan listrik di tahun 2018. Pada Tahun 2018 jumlah pelanggan listrik di Kecamatan Kikim Selatan adalah sebanyak 4.668 pelanggan.

Gambar 6.1 Jumlah Pelanggan Listrik menurut desa di Kecamatan Kikim Selatan, 2018



Sumber : Masing- masing desa

Tabel 6.1.1

**Jumlah Industri Menurut Desa
di Kecamatan Kikim Selatan, 2018**

	Desa	Industri Kayu	Industri Anyaman	Industri Makanan & Minuman	Industri Gerabah	Industri Pakaian Jadi
	(1)	(2)	(3)	(4)	(5)	(6)
1	Keban Agung SP I	-	-	-	-	-
2	Pandan Arang	-	-	-	-	-
3	Keban Agung	-	-	-	-	-
4	Tanjung Kurung	-	-	-	-	-
5	Nanjungan	-	-	-	-	-
6	Pulau Beringin	-	-	-	-	-
7	Tanjung Beringin	-	-	-	-	-
8	Pagar Jati	2	-	-	-	-
9	Jaga Baya	1	-	-	-	-
10	Sirah Pulau	-	-	-	-	-
11	Tanjung Alam	-	-	-	-	-
12	Karang Cahaya	-	-	-	-	-
13	Pagardin	-	-	-	-	-
14	Banuayu	1	-	-	-	-
15	Beringin Jaya	-	-	-	-	-
16	Padang Bindu	-	-	-	-	-
17	Lubuk Lungkang	-	-	-	-	-
18	Beringin Janggut	-	-	-	-	-
Jumlah 2018		4	-	-	-	-

Sumber : Masing-masing Desa

Tabel 6.2.1 Keberadaan Bahan Galian Golongan C Menurut Jenisnya di Kecamatan Kikim Selatan, 2018

	Desa	Batu Kali	Pasir	Tanah Liat/Tanah Urug	Koral
	(1)	(2)	(3)	(4)	(5)
1	Keban Agung SP I				
2	Pandan Arang				
3	Keban Agung				
4	Tanjung Kurung				
5	Nanjungan				
6	Pulau Beringin				
7	Tanjung Beringin				
8	Pagar Jati				
9	Jaga Baya				
10	Sirah Pulau				
11	Tanjung Alam				
12	Karang Cahaya				
13	Pagardin				
14	Banuayu				
15	Beringin Jaya				
16	Padang Bindu				
17	Lubuk Lungkang				
18	Beringin Janggut				

N I H I L

Sumber : Dinas Pertambangan dan Energi Kabupaten Lahat

Tabel 6.3.1 Jumlah Desa Yang Telah Terjangkau Listrik dan Pelanggan di Kecamatan Kikim Selatan, 2018

	Desa	Terjangkau	Pelanggan (KK)
	(1)	(2)	(3)
1	Keban Agung SP I	V	46
2	Pandan Arang	V	240
3	Keban Agung	V	230
4	Tanjung Kurung	V	152
5	Nanjungan	V	326
6	Pulau Beringin	V	342
7	Tanjung Beringin	V	480
8	Pagar Jati	V	625
9	Jaga Baya	V	160
10	Sirah Pulau	V	119
11	Tanjung Alam	V	347
12	Karang Cahaya	V	230
13	Pagardin	V	205
14	Banuayu	V	377
15	Beringin Jaya	V	383
16	Padang Bindu	V	100
17	Lubuk Lungkang	V	122
18	Beringin jangut	V	184
Jumlah 2018		18	4668

Sumber : Masing-masing Desa

7

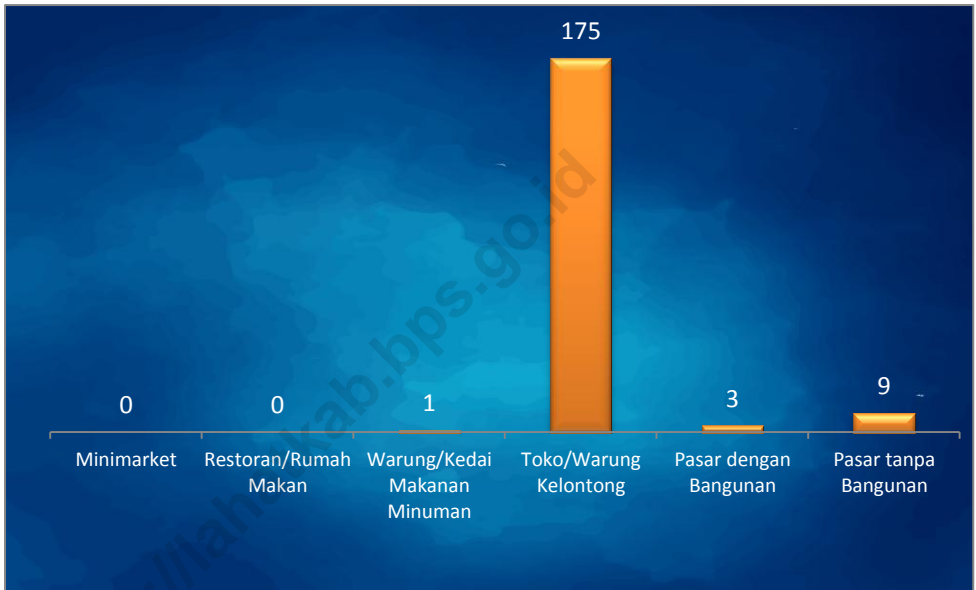
<https://lalaharkabps.com>
PERDAGANGAN

VII. PERDAGANGAN

Selain pertanian perkebunan dan pertanian tanaman pangan sektor perdagangan merupakan kegiatan yang sangat penting, untuk menunjang kebutuhan masyarakat sehari-hari baik sandang maupun pangan.

Sepanjang tahun 2018 jumlah unit usaha warung kelontong dan manisan atau warung sembako berjumlah 175 usaha yang tersebar di seluruh desa dalam Kecamatan Kikim Selatan, selain itu di Kecamatan Kikim Selatan terdapat pasar mingguan atau yang lebih dikenal dengan sebutan kalangan sebanyak 12 lokasi yang tersebar di seluruh desa dalam kecamatan.

Gambar 7.1 Banyaknya Sarana Perdagangan Menurut Jenisnya di Kecamatan Kikim Selatan, 2018



Sumber : Masing- masing Desa

Tabel 7.1.1 Banyaknya Sarana Perdagangan Menurut Jenisnya Di Kecamatan Kikim Selatan, 2018

Jenis Sarana Perdagangan	2018
(1)	(2)
Pasar	12
Toko	-
Kios	-
Warung kelontong & manisan	175
Rumah Makan	-
Kedai Makanan / Minuman	1

Sumber : Masing-masing Desa

Banyaknya Jenis Pasar Menurut Desa Di Kecamatan Di Kikim Selatan, 2018
Tabel 7.1.2

	Desa	Warung/Ke dai Makanan Minuman	Toko/Warung Kelontong	Pasar dengan Bangunan	Pasar tanpa Bangunan
	(1)	(2)	(3)	(4)	(5)
1	Keban Agung SP I	0	3	0	0
2	Pandan Arang	0	11	1	1
3	Keban Agung	0	10	0	0
4	Tanjung Kurung	0	8	0	0
5	Nanjungan	0	15	0	1
6	Pulau Beringin	0	10	0	1
7	Tanjung Beringin	0	6	0	0
8	Pagar Jati	0	3	1	1
9	Jaga Baya	0	5	0	0
10	Sirah Pulau	1	6	0	0
11	Tanjung Alam	0	15	0	0
12	Karang Cahaya	0	8	0	1
13	Pagardin	0	8	0	1
14	Banuayu	0	30	1	0
15	Beringin Jaya	0	15	0	1
16	Padang Bindu	0	3	0	1
17	Lubuk Lungkang	0	6	0	0
18	Beringin Janggut	0	13	0	1
Jumlah 2018		1	175	3	9

Sumber : Masing-masing Desa

Tabel 7.1.3 Banyaknya Sarana Perekonomian menurut Jenisnya di Kecamatan Kikim Selatan, 2018

Jenis Sarana Perekonomian	2018
(1)	(2)
Hotel	-
Penginapan	-
Bengkel	3
SPBU	-
Bank	-
Jumlah 2018	3

Sumber : Masing-masing Desa

Tabel 7.1.4 Jumlah Jenis Koperasi Yang Aktif Menurut Desa Di Kecamatan Kikim Selatan, 2018

	Desa	Jenis Koperasi			
		KUD	KPN	KSU	KOPPAS
	(1)	(2)	(3)	(4)	(5)
1	Keban Agung SP I	-	-	-	-
2	Pandan Arang	-	-	-	-
3	Keban Agung	-	-	-	-
4	Tanjung Kurung	-	-	-	-
5	Nanjungan	-	-	-	-
6	Pulau Beringin	-	-	-	-
7	Tanjung Beringin	-	-	-	-
8	Pagar Jati	-	-	-	-
9	Jaga Baya	-	-	-	-
10	Sirah Pulau	-	-	-	-
11	Tanjung Alam	-	-	-	-
12	Karang Cahaya	-	-	-	-
13	Pagardin	-	-	-	-
14	Banuayu	-	-	-	-
15	Beringin Jaya	-	-	-	-
16	Padang Bindu	-	-	-	-
17	Lubuk Lungkang	-	-	-	-
18	Beringin Janggut	-	-	-	-
Jumlah 2018		-	-	-	-

Sumber : Dinas Koperasi dan Usaha Kecil Menengah Kabupaten Lahat

8

**TRANSPORTASI
KOMUNIKASI
& PARIWISATA**

VIII. TRANSPORTASI DAN KOMUNIKASI

8.1 Transportasi

Jalan merupakan suatu sarana / prasarana yang sangat vital bagi perkembangan ekonomi dan transportasi suatu daerah, semakin baik dan banyaknya jalan, maka semakin lancar dan berkembangnya perekonomian di daerah tersebut. Kondisi jalan di Kecamatan Kikim Selatan relatif lebih baik, hanya terdapat tiga desa yang kondisi jalannya belum baik yakni Desa Keban Agung SP I dengan permukaan jalan terluas masih tanah dan Desa Lubuk Lungkang dan Beringin janggut dimana permukaan jalan terluas masih berupa jalan diperkeras. Selebihnya jalan menuju desa di Kecamatan ini telah diaspal yang menyebabkan fasilitas transportasi seperti ojek dan kendaraan roda empat dapat dengan mudah melalui setiap jalan di Kecamatan Kikim Selatan.


8.2 Komunikasi

Selain jalan, sarana/prasarana pos dan telekomunikasi juga sangat membantu cepat lambatnya pergerakan perekonomian suatu daerah, keberadaan signal telpon genggam sangat membantu komunikasi di Kecamatan Kikim Selatan, hal ini dikarenakan seluruh

desa sudah terjangkau signal telpon genggam, hal ini menunjukkan indikator bahwa sebagian besar masyarakat di Kecamatan Kikim Selatan telah menikmati fasilitas komunikasi.

<https://lahatkab.bps.go.id>

Gambar 8.1 Jumlah desa menurut jenis permukaan jalan terluas di Kecamatan Kikim Selatan, 2018



Sumber : Masing-masing Desa

Tabel 8.1.1 Jenis Permukaan Jalan Terluas Menurut Desa Di Kecamatan Kikim Selatan, 2018

	Desa	Lapisan Permukaan		
		Aspal	Diperkeras	Tanah
	(1)	(2)	(3)	(4)
1	Keban Agung SP I	-	-	✓
2	Pandan Arang	✓	-	-
3	Keban Agung	✓	-	-
4	Tanjung Kurung	✓	-	-
5	Nanjungan	✓	-	-
6	Pulau Beringin	✓	-	-
7	Tanjung Beringin	✓	-	-
8	Pagar Jati	✓	-	-
9	Jaga Baya	✓	-	-
10	Sirah Pulau	✓	-	-
11	Tanjung Alam	✓	-	-
12	Karang Cahaya	✓	-	-
13	Pagardin	✓	-	-
14	Banuayu	✓	-	-
15	Beringin Jaya	✓	-	-
16	Padang Bindu	-	-	-
17	Lubuk Lungkang	-	✓	-
18	Beringin Janggut	-	✓	-

Sumber : Masing-masing Desa

Tabel 8.2.1 Banyaknya Fasilitas Pos Dan Telekomunikasi Menurut Desa Di Kecamatan Kikim Selatan, 2018

	Desa	Posling	Warnet	Pos Pembantu	Menara BTS/ Telepon Seluler
	(1)	(3)	(4)	(5)	(6)
1	Keban Agung SP I	-	-	-	-
2	Pandan Arang	-	-	-	-
3	Keban Agung	-	-	-	-
4	Tanjung Kurung	-	-	-	1
5	Nanjungan	-	-	-	1
6	Pulau Beringin	-	-	-	-
7	Tanjung Beringin	-	-	-	2
8	Pagar Jati	-	-	-	-
9	Jaga Baya	-	-	-	-
10	Sirah Pulau	-	-	-	-
11	Tanjung Alam	-	-	-	-
12	Karang Cahaya	-	-	-	-
13	Pagardin	-	-	-	-
14	Banuayu	-	-	-	-
15	Beringin Jaya	-	-	-	-
16	Padang Bindu	-	-	-	-
17	Lubuk Lungkang	-	-	-	-
18	Beringin Janggut	-	-	-	-
Jumlah 2018		-	-	-	4

Sumber : Masing-masing Desa.

Tabel 8.2.2 Keberadaan Sinyal Telepon Genggam menurut Desa Di Kecamatan Kikim Selatan, 2018

	Desa	Ada Kuat	Ada Lemah	Tidak Ada
	(1)	(2)	(3)	(4)
1	Keban Agung SP I	-	✓	-
2	Pandan Arang	✓	-	-
3	Keban Agung	✓	-	-
4	Tanjung Kurung	✓	-	-
5	Nanjungan	✓	-	-
6	Pulau Beringin	✓	-	-
7	Tanjung Beringin	✓	-	-
8	Pagar Jati	✓	-	-
9	Jaga Baya	✓	-	-
10	Sirah Pulau	✓	-	-
11	Tanjung Alam	✓	-	-
12	Karang Cahaya	-	✓	-
13	Pagardin	-	✓	-
14	Banuayu	✓	-	-
15	Beringin Jaya	-	✓	-
16	Padang Bindu	-	✓	-
17	Lubuk Lungkang	✓	-	-
18	Beringin Janggut	-	✓	-

Sumber : Masing-masing Desa

9

**PERBANDINGAN
ANTAR
KECAMATAN**

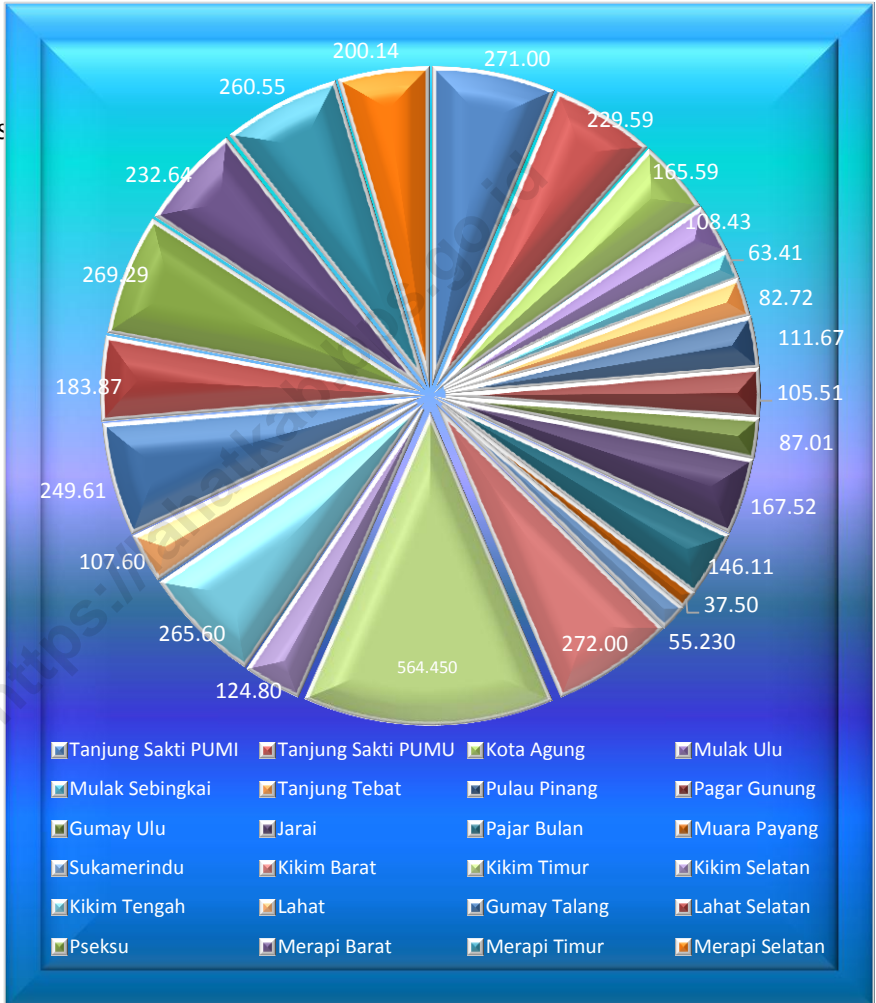
IX. PERBANDINGAN ANTAR KECAMATAN

Beberapa indikator yang dapat digunakan untuk melihat perbandingan antar kecamatan adalah indikator sosial yang dapat dilihat dari geografi berupa luas wilayah dan kependudukannya.

Dilihat dari luas kecamatan, dari 24 kecamatan yang ada di Kabupaten Lahat, kecamatan yang terluas adalah Kecamatan Kikim Timur dengan luas wilayah 564,45 km². Dan kecamatan dengan luas wilayah terkecil adalah Kecamatan Muara Payang, dengan luas wilayah 37,50 km².

Dari kependudukan, jumlah penduduk terbanyak adalah di Kecamatan Lahat sebesar 106.087 jiwa, dan jumlah penduduk terkecil adalah Kecamatan Gumay Ulu dengan jumlah 5.475 jiwa. Berdasarkan seks rasio Kabupaten Lahat sebesar 104,2, mengindikasikan bahwa jumlah penduduk laki-laki disebagian besar atau bahkan disemua kecamatan lebih banyak dibandingkan dengan jumlah penduduk perempuan.

Gambar 9.1 Luas Wilayah Menurut Kecamatan di Kabupaten Lahat, 2018



Tabel 9.1 Luas Wilayah menurut Kecamatan di Kabupaten Lahat, 2018

	Kecamatan	Luas Wilayah (Km ²)	Persentase
	(1)	(2)	(3)
01.	TanjungSaktiPumi	271.00	6.2
02.	TanjungSaktiPumu	229.59	5.3
03.	KotaAgung	165.59	3.8
04.	MulakUlu	108.43	2.5
05.	MulakSebingkai	63.41	1.5
06.	TanjungTebat	82.72	1.9
07.	Pulau Pinang	111.67	2.6
08.	PagarGunung	105.51	2.4
09.	GumayUlu	87.01	2.0
10.	Jarai	167.52	3.8
11.	PajarBulan	146.11	3.3
12.	MuaraPayang	37.50	0.9
13.	Sukamerindu	55.230	1.3
14.	KikimBarat	272.00	6.2
15.	KikimTimur	564.45	12.9
16.	Kikim Selatan	124.80	2.9
17.	KikimTengah	265.60	6.1
18.	Lahat	107.60	2.5
19.	Pseksu	269.29	6.2
20.	GumayTalang	249.61	5.7
21.	Lahat Selatan	183.87	4.2
22.	Merapi Barat	232.64	5.3
23.	MerapiTimur	260.55	6.0
24.	Merapi Selatan	200.14	4.6
	Jumlah2018	4.361,84	100

Sumber :BadanPusatStatistik

Perbandingan Antar Kecamatan

Tabel 9.2 Jumlah Penduduk Pertengahan Tahun dan Sex Rasio Menurut Kecamatan dan Jenis Kelamin di Kabupaten Lahat, 2018

	Kecamatan	Penduduk Pertengahan Tahun			Sex Rasio (%)
		Laki-Laki	Perempuan	Jumlah	
	(1)	(2)	(3)	(4)	(5)
01.	TanjungSaktiPumi	8.415	8.066	16.481	104,3
02.	TanjungSaktiPumu	7.469	7.059	14.528	105,8
03.	Kota Agung	6.806	6.351	13.157	107,2
04.	MulakUlu	6.351	6.028	12.379	105,4
05.	TanjungTebat	4.368	4.111	8.479	106,3
06.	MulakSebingkai	3.029	2.724	5.753	111,2
07.	Pulau Pinang	4.407	4.254	8.661	103,6
08.	PagarGunung	6.523	6.159	12.682	105,9
09.	GumayUlu	2.939	2.536	5.475	115,9
10.	Jarai	10.830	10.253	21.083	105,6
11.	PajarBulan	7.069	6.757	13.826	104,6
12.	MuaraPayang	4.772	4.371	9.143	109,2
13.	Sukamerindu	3.525	3.413	6.938	103,3
14.	Kikim Barat	8.274	7.841	16.115	105,5
15.	KikimTimur	14.429	14.090	28.519	102,4
16.	Kikim Selatan	8.255	7.985	16.240	103,4
17.	Kikim Tengah	4.568	4.413	8.981	103,5
18.	Lahat	53.620	52.467	106.087	102,2
19.	GumayTalang	5.489	5.260	10.749	104,4
20.	Pseksu	4.436	4.278	8.714	103,7
21.	Lahat Selatan	4.764	4.669	9.433	102,0
22.	Merapi Barat	11.146	10.542	21.688	105,7
22.	MerapiTimur	11.309	11.070	22.379	102,2
24.	Merapi Selatan	4.092	3.942	8.034	103,8
	Jumlah 2018	206.885	198.639	405.524	104,2

Sumber :BadanPusatStatistik



Sensus
Penduduk
2020

#MencatatIndonesia

DATA

MENCERDASKAN BANGSA



Badan Pusat Statistik Kabupaten Lahat

Jl. Bandar Jaya Lk. III Lahat

Tlp. (0731) 321416, Fax (731) 321416

E-mail : bps@1604@mailhost.bps.go.id