

Katalog/Catalog: 1100011604.111

KECAMATAN KIKIM BARAT DALAM ANGKA

Kikim Barat Subdistrict in Figures

2022



BADAN PUSAT STATISTIK
KABUPATEN LAHAT
BPS-Statistics of Lahat Regency

KECAMATAN KIKIM BARAT DALAM ANGKA

*KIKIM BARAT SUBDISTRICT
IN FIGURES*

2023



**BADAN PUSAT STATISTIK
KABUPATEN LAHAT**
BPS-Statistics of Lahat Regency

KECAMATAN KIKIM BARAT DALAM ANGKA
Kikim Barat Subdistrict in Figures
2023

ISSN: 2808 - 0610

No. Publikasi/*Publication Number*: 14

Katalog /*Catalog*: 1100011604.111

Ukuran Buku/*Book Size*: 14,8 cm x 21 cm

Jumlah Halaman/*Number of Pages* : xxiv + 100 hal/*pages*

Naskah/*Manuscript*:

BPS Kabupaten Lahat

BPS-Statistics of Lahat Regency

Penyunting/*Editor*:

BPS Kabupaten Lahat

BPS-Statistics of Lahat Regency

Desain Kover/*Cover Design*:

BPS Kabupaten Lahat

BPS-Statistics of Lahat Regency

Ilustrasi Kover/*Cover Illustration*:

Petani memanen buah kelapa sawit/ *Farmers harvesting palm fruit*

(<https://news.majalahhortus.com/>)

Diterbitkan oleh/*Published by*:

©BPS Kabupaten Lahat/*BPS-Statistics of Lahat Regency*

Dicetak oleh/*Printed by*:

Percetakan Mandiri/ Mandiri Printing

Dilarang mengumumkan, mendistribusikan, mengomunikasikan, dan/atau menggandakan sebagian atau seluruh isi buku ini untuk tujuan komersil tanpa izin tertulis dari Badan Pusat Statistik Kabupaten Lahat.

Prohibited to announce, distribute, communicate, and/or copy part or all of this book for commercial purpose without permission from BPS-Statistics Indonesia of Lahat Regency/Municipality.

TIM PENYUSUN/TEAM MEMBERS

Pengarah/Director

Muhammad Dedy SST, M.Si

Penanggung Jawab/Persons in Charge

Muhammad Dedy SST, M.Si

Penyunting/Editors

Nur Yanuar, SST

Pengolah Data dan Penulis Naskah/Data Processor and Writers

Joko Ari Pambagyo

Penata Letak/Layout Designers

Joko Ari Pambagyo

KONTRIBUTOR DATA/DATA CONTRIBUTORS

1. Kementerian Agama/*Ministry of Religious Affair*
2. Kementerian Pendidikan dan Kebudayaan/*Ministry of Education and Culture*
3. Badan Meteorologi Klimatologi dan Geofisika/*Meteorological, Climatology, and Geophysical Agency*
4. Badan Pusat Statistik/*BPS-Statistics Indonesia*
5. Dinas Pertahanan Nasional Kabupaten Lahat/*National Land Agency*
6. Dinas Pertanian Kabupaten Lahat/*Agriculture Offices*
7. Dinas Kependudukan dan Pencatatan Sipil/*Population and civil Registration Agency*
8. Kantor Camat Kikim Barat/*Kikim Barat Subdistrict office*

<https://lahatkab.bps.go.id>

PETA WILAYAH KIKIM BARAT

MAP OF KIKIM BARAT



KEPALA BPS KABUPATEN LAHAT
CHIEF STATISTICIAN OF LAHAT REGENCY



Muhammad Dedy SST, M.Si.



KATA PENGANTAR

Kecamatan Kikim Barat Dalam Angka Tahun 2023 merupakan publikasi tahunan yang diterbitkan oleh BPS Kabupaten Lahat. Disadari bahwa publikasi ini belum sepenuhnya memenuhi harapan pihak pemakai data khususnya para perencana, namun diharapkan dapat membantu melengkapi penyusunan rencana pembangunan di Kabupaten Lahat.

Publikasi ini dapat terwujud berkat kerja sama dan bantuan dari berbagai pihak baik instansi pemerintah maupun swasta. Kepada semua pihak yang telah memberikan bantuan disampaikan penghargaan dan terima kasih yang sebesar-besarnya.

Walaupun publikasi ini telah disiapkan sebaik-baiknya, namun disadari masih ada kekurangan dan kesalahan yang terjadi. Untuk perbaikan publikasi ini, tanggapan dan saran yang bersifat konstruktif dari para pemakai sangat diharapkan.

Lahat, September 2023
Kepala BPS
Kabupaten Lahat

Muhammad Dedy SST, M.Si.



PREFACE

Kikim Barat Subdistrict in Figures 2023 is an annual publication published by BPS Kabupaten Lahat. It is realized that this publication has not fully met the expectations of data users, especially planners, but is expected to help complete the preparation of development plans in Lahat Regency.

This publication was made possible thanks to the cooperation and assistance of various parties, both government and private agencies. To all those who have provided assistance, we express our deepest gratitude and appreciation.

Although this publication has been prepared as well as possible, it is recognized that there are still shortcomings and errors that occur. For the improvement of this publication, constructive feedback and suggestions from users are highly expected.

Lahat , September 2023
Kepala BPS
Kabupaten Lahat

Muhammad Dedy SST, M.Si.

DAFTAR ISI/CONTENTS

	Halaman <i>Page</i>
Kata Pengantar/ <i>Preface</i>	xi
Daftar Isi/ <i>Contents</i>	xiii
Daftar Tabel/ <i>List of Tables</i>	xv
Daftar Gambar/ <i>List of Figures</i>	xxi
Penjelasan Umum/ <i>Explanatory Notes</i>	xxiii
Daftar Singkatan/ <i>List of Abbreviation</i>	xxiv
1. Geografi dan Iklim/ <i>Geography and Climate</i>	1
2. Pemerintahan/ <i>Government</i>	11
3. Penduduk/ <i>Population</i>	21
4. Sosial dan Kesejahteraan Rakyat/ <i>Social and Welfare</i>	31
5. Pertanian/ <i>Agriculture</i>	61
6. Pariwisata, Transportasi, dan Komunikasi/ <i>Tourism, Transportation, and Communication</i>	75
7. Koperasi dan Perdagangan/ <i>Cooperative and Trade</i>	89

DAFTAR TABEL/LIST OF TABLES

Halaman
Page

1.	GEOGRAFI DAN IKLIM/GEOGRAPHY AND CLIMATE	
1.1	KEADAAN GEOGRAFI GEOGRAPHY CONDITION	
1.1.1	Luas Daerah Menurut Desa/Kelurahan di Kecamatan Kikim Barat, 2022 <i>Total Area by Villages/Kelurahan in Kikim Barat Subdistrict, 2022.....</i>	8
1.1.2	Jarak ke Ibukota Kecamatan dan Ibukota Kabupaten/Kota Menurut Desa/Kelurahan di Kecamatan Kikim Barat (km), 2022 <i>Distance to the Subdistrict Capital and Regency/Municipal Capital by Villages/Kelurahan in Kikim Barat Subdistrict (km), 2022</i>	9
1.2	KEADAAN IKLIM CLIMATE CONDITION	
1.2.1	Pengamatan Unsur Iklim Menurut Bulan di Stasiun, 2022 <i>Observation of Climate Elements by Month at Station, 2022</i>	10
2.	PEMERINTAHAN/GOVERNMENT	
2.1	WILAYAH ADMINISTRATIF ADMINISTRATIVE AREA	
2.1.1	Jumlah Dusun Menurut Desa/Kelurahan di Kecamatan Kikim Barat, 2022 <i>Number of Hamlets in by Villages¹/Kelurahan in Kikim Barat Subdistrict, 2022</i>	18
2.2	SUMBER DAYA MANUSIA HUMAN RESOURCES	
2.2.1	Jumlah Pegawai Negeri Sipil Menurut Golongan dan Jenis Kelamin, 2022 <i>Number of Civil Servants by Class and Gender, 2022</i>	19
2.2.2	Jumlah Pegawai Negeri Sipil Pemerintah Daerah Kecamatan Kikim Barat Menurut Tingkat Pendidikan dan Jenis Kelamin, 2022 <i>Number of Civil Servants of Kikim Barat Subdistrict Government by Educational Level and Sex, 2022</i>	20

3.	PENDUDUK/POPULATION	
3.1	Penduduk, Distribusi Persentase Penduduk, Kepadatan Penduduk, Rasio Jenis Kelamin Penduduk Menurut Desa/Kelurahan di Kecamatan Kikim Barat, 2022 <i>Population, Percentage Distribution of Population, Population Density, and Population Sex Ratio by Villages/Kelurahan in Kikim Barat Subdistrict, 2022</i>	28
3.2	Jumlah Penduduk Menurut Kelompok Umur dan Jenis Kelamin di Kecamatan Kikim Barat, 2022 <i>Population by Age Groups and Sex in Kikim Barat Subdistrict, 2022</i>	30
4.	SOSIAL DAN KESEJAHTERAAN RAKYAT/SOCIAL AND WELFARE	
4.1	PENDIDIKAN <i>EDUCATION</i>	
4.1.1	Banyaknya Desa ¹ /Kelurahan yang Memiliki Fasilitas Sekolah Menurut Tingkat Pendidikan di Kecamatan Kikim Barat, 2019–2022 <i>Number of Villages¹/Kelurahan Having Educational Facilities by Educational Level in Kikim Barat Subdistrict, 2019–2022</i>	38
4.1.2	Jumlah Sekolah Menurut Tingkat Pendidikan di Kecamatan Kikim Barat, 2020/2022 dan 2022/2022 <i>Number of Schools by Educational Level in Kikim Barat Subdistrict, 2020/2022 and 2022/2022</i>	39
4.1.3	Jumlah Guru Menurut Tingkat Pendidikan di Kecamatan Kikim Barat, 2020/2022 dan 2022/2022 <i>Number of Teachers by Educational Level in Kikim Barat Subdistrict, 2020/2022 and 2022/2022</i>	40
4.1.4	Jumlah Murid Menurut Tingkat Pendidikan di Kecamatan Kikim Barat, 2020/2022 dan 2022/2022 <i>Number of Pupils by Educational Level in Kikim Barat Subdistrict, 2020/2022 and 2022/2022</i>	41
4.2	KESEHATAN <i>HEALTH</i>	

4.2.1	Banyaknya Desa ¹ /Kelurahan yang Memiliki Sarana Kesehatan Menurut Jenis Sarana Kesehatan di Kecamatan Kikim Barat, 2019–2022 <i>Number of Villages¹/Kelurahan Health Facilities by Type of Health Facilities in Kikim Barat Subdistrict, 2019–2022</i>	42
4.2.2	Banyaknya Warga Penderita Kekurangan Gizi Menurut di Kecamatan Kikim Barat, 2020 <i>Number of People with Malnutrition in Kikim Barat Subdistrict, 2020</i>	43
4.3	PERUMAHAN DAN LINGKUNGAN <i>HOUSING AND ENVIRONMENT</i>	
4.3.1	Banyaknya Desa/Kelurahan Menurut Sumber Air Minum Sebagian Besar Keluarga di Kecamatan Kikim Barat, 2019–2022 <i>Number of Villages/Kelurahan by Drinking Water Source of Majority Family in Kikim Barat Subdistrict, 2019–2022</i>	45
4.3.2	Banyaknya Keluarga Menurut Desa/Kelurahan dan Jenis Pengguna Listrik di Kecamatan Kikim Barat, 2022 <i>Number of Family by Villages/Kelurahan and Type of Electricity Consumer in Kikim Barat Subdistrict, 2022.....</i>	46
4.3.3	Banyaknya Desa/Kelurahan Menurut Sumber Penerangan Jalan Utama Desa/Kelurahan di Kecamatan Kikim Barat, 2019–2022 <i>Number of Villages/Kelurahan by Source of Villages/Kelurahan's Main Street Illumination in Kikim Barat Subdistrict, 2019–2022.....</i>	47
4.3.4	Banyaknya Desa/Kelurahan Menurut Penggunaan Fasilitas Tempat Buang Air Besar Sebagian Besar Keluarga di Kecamatan Kikim Barat, 2019–2022 <i>Number of Villages/Kelurahan by Toilet Facility Used by Majority Family in Kikim Barat Subdistrict, 2019–2022.....</i>	48
4.3.5	Banyaknya Desa/Kelurahan Menurut Jenis Bahan Bakar untuk Memasak yang Digunakan Sebagian Besar Keluarga di Kecamatan Kikim Barat, 2022 <i>Number of Villages/Kelurahan by Type of Cooking Fuel Used by Majority Family in Kikim Barat Subdistrict, 2022.....</i>	49
4.4	AGAMA DAN SOSIAL LAINNYA <i>RELIGION AND OTHER SOCIAL AFFAIRS</i>	

4.4.1	Jumlah Tempat Peribadatan Menurut Desa/ Kelurahan di Kecamatan Kikim Barat, 2022 <i>Number of Worship Places by Villages/Kelurahan in Kikim Barat Subdistrict, 2022</i>	50
4.4.2	Banyaknya Kejadian Bencana Alam Menurut Desa/Kelurahan dan Jenis Bencana Alam di Kecamatan Kikim Barat, 2020 <i>Number of Natural Disaster Events by Villages/Kelurahan and Type of Natural Disaster in Kikim Barat Subdistrict, 2020</i>	51
4.4.3	Banyaknya Korban Jiwa Akibat Bencana Alam Menurut Desa/Kelurahan dan Jenis Bencana Alam di Kecamatan Kikim Barat, 2020 <i>Number of Fatalities Due to Natural Disasters by Villages/Kelurahan and Type of Natural Disaster in Kikim Barat Subdistrict, 2020</i>	54
4.4.4	Keberadaan Fasilitas/Upaya Antisipasi/Mitigasi Bencana Alam Menurut Desa/Kelurahan di Kecamatan Kikim Barat, 2022 <i>Existence of Facilities/Efforts for Anticipation/Mitigation of Natural Disasters by Villages/Kelurahan by Villages/Kelurahan in Kikim Barat Subdistrict, 2022</i>	57
4.4.5	Banyaknya Desa/Kelurahan yang Memiliki Kelompok Kegiatan Olahraga Menurut Jenis Olahraga dan Ketersediaan Fasilitas/ Lapangan Olahraga di Kecamatan Kikim Barat, 2022 <i>Number of Villages/Kelurahan Having Sport Activities Groups by Type of Sport and Availability of Sport Facilities/Fields in Kikim Barat Subdistrict, 2022</i>	59
5.	PERTANIAN/AGRICULTURE	
5.1	Luas Panen Tanaman Sayuran dan Buah- buahan Semusim Menurut Jenis Tanaman di Kecamatan Kikim Barat (ha), 2018–2022 <i>Harvested Area of Seasonal Vegetables and Fruits by Kind of Plant in Kikim Barat Subdistrict (ha), 2018–2022</i>	68
5.2	Produksi Tanaman Sayuran dan Buah-buahan Semusim Menurut Jenis Tanaman di Kecamatan Kikim Barat (kuintal), 2018–2022 <i>Production of Seasonal Vegetables and Fruits by Kind of Plant in Kikim Barat Subdistrict (quintal), 2018–2022</i>	69

5.3	Luas Panen Tanaman Biofarmaka Menurut Jenis Tanaman di Kecamatan Kikim Barat (m ²), 2018–2022 <i>Harvested Area of Medicinal Plants by Kind of Plant in Kikim Barat Subdistrict (m²), 2018–2022.....</i>	70
5.4	Produksi Tanaman Biofarmaka Menurut Jenis Tanaman di Kecamatan Kikim Barat (kg), 2018–2022 <i>Production of Medicinal Plants by Kind of Plant in Kikim Barat Subdistrict (kg),2018–2022</i>	71
5.5	Luas Panen Tanaman Hias Menurut Jenis Tanaman di Kecamatan Kikim Barat (m ²), 2018–2022 <i>Harvested Area of Ornamental Plants by Kind of Plant in Kikim Barat Subdistrict (m²), 2018–2022.....</i>	72
5.6	Produksi Tanaman Hias Menurut Jenis Tanaman di Kecamatan Kikim Barat (tangkai), 2018–2022 <i>Production of Ornamental Plants by Kind of Plant in Kikim Barat Subdistrict (stalks), 2018–2022</i>	73
5.7	Produksi Buah-Buahan dan Sayuran Tahunan Menurut Jenis Tanaman di Kecamatan Kikim Barat (kuintal), 2018–2022 <i>Production of Annual Fruits and Vegetables by Kind of Plant in Kikim Barat Subdistrict (quintal), 2018–2022</i>	74
6.	PARIWISATA, TRANSPORTASI, DAN KOMUNIKASI/TOURISM, TRANSPORTATION, AND COMMUNICATION	
6.1	PARIWISATA TOURISM	
6.1.1	Jumlah Sarana Akomodasi Menurut Desa/Kelurahan dan Jenis Akomodasi di Kecamatan Kikim Barat, 2022 <i>Number of Accomodation Facilities by Villages/Kelurahan and Type of Accomodation in Kikim Barat Subdistrict, 2022</i>	82
6.2	TRANSPORTASI TRANSPORTATION	
6.2.1	Prasarana dan Sarana Transportasi Antar Desa/Kelurahan Menurut Desa/Kelurahan di Kecamatan Kikim Barat, 2022 <i>Inter-Villages/Kelurahan Transportation Infrastructure and Facilities by Villages/Kelurahan in Kikim Barat Subdistrict, 2022</i>	83

6.3 KOMUNIKASI

COMMUNICATION

6.3.1	Keberadaan Kantor Pos/Pos Pembantu/Rumah Pos, Pos Keliling, dan Perusahaan/Agen Jasa Ekspedisi Swasta Menurut Desa/Kelurahan di Kecamatan Kikim Barat, 2022 <i>Number of Post Office/Subsidiary of Post Office, Mobile Portal Service, Private Expedition Service Company by Villages/Kelurahan in Kikim Barat Subdistrict, 2022</i>	85
6.3.2	Jumlah Menara Telepon seluler dan Operator Layanan Komunikasi Telepon Seluler Menurut Desa/Kelurahan di Kecamatan Kikim Barat, 2022 <i>Number of Base Transceiver Station (BTS) and Cellular Phone Communication Service Operators by Villages/Kelurahan in Kikim Barat Subdistrict, 2022</i>	86
6.3.3	Kekuatan Sinyal Telepon Seluler dan Jenis Sinyal Internet Telepon Seluler Menurut Desa/Kelurahan di Kecamatan Kikim Barat, 2022 <i>The Strenght of Celular Phone Signal by Villages/Kelurahan in Kikim Barat Subdistrict, 2022</i>	87
7.	KOPERASI DAN PERDAGANGAN/COOPERATIVE AND TRADE	
7.1	Banyaknya Sarana Lembaga Keuangan Bank Menurut Desa/Kelurahan dan Jenis Bank di Kecamatan Kikim Barat, 2022 <i>Number of Bank by Villages/Kelurahan and Type of Bank in Kikim Barat Subdistrict, 2022</i>	96
7.2	Banyaknya Koperasi Aktif Menurut Menurut Desa/Kelurahan dan Jenis Koperasi di Kecamatan Kikim Barat, 2022 <i>Number of Cooperative by Villages/Kelurahan and Type of Cooperative in Kikim Barat Subdistrict, 2022</i>	97
7.3	Banyaknya Sarana Perdagangan Menurut Desa/Kelurahan dan Jenis Sarana Perdagangan di Kecamatan Kikim Barat, 2022 <i>Number of Trade Facilities by Villages/Kelurahan and Type of Trade Facilities in Kikim Barat Subdistrict, 2022</i>	99

DAFTAR GAMBAR/LIST OF FIGURES

		Halaman Page
1.1	Luas Daerah menurut Desa/Kelurahan (%), 2022 <i>Total Area by Village/Kelurahan (%), 2022</i>	6
1.2	Jarak ke Ibukota Kecamatan Menurut Desa/ Kelurahan di Kecamatan Kikim Barat (km), 2022 <i>Distance to the Subdistrict Capital by Village/Kelurahan in Kikim Barat Subdistrict (km), 2022</i>	7
2.1	Jumlah Dusun/ RT di Kecamatan Menurut Desa/ Kelurahan di Kecamatan Kikim Barat, 2022 <i>Number of Hamlets/RT in by Villages¹/Kelurahan in Kikim Barat Subdistrict, 2022</i>	16
2.2	Jumlah Pegawai Negeri Sipil Menurut Golongan dan Jenis Kelamin, 2022 <i>Number of Civil Servants by Class and Gander, 2022</i>	17
3.1	Jumlah Penduduk Menurut Kelurahan/Desa, 2022 <i>Number of Population by Kelurahan/Village, 2022</i>	26
3.2	Kepadatan Penduduk Menurut Kelurahan/Desa per km ² . 2022 <i>Population Density by Kelurahan/Village per sq.km, 2022</i>	27
4.1	Banyaknya Desa ¹ /Kelurahan yang Memiliki Fasilitas Sekolah Menurut Tingkat Pendidikan di Kecamatan Kikim Barat, 2019–2022 <i>Number of Villages¹/Kelurahan Having Educational Facilities by Educational Level in Kikim Barat Subdistrict, 2019–2022</i>	36
4.2	Banyaknya Keluarga Menurut Desa/Kelurahan dan Jenis Pengguna Listrik di Kecamatan Kikim Barat, 2022 <i>Number of Family by Villages/Kelurahan and Type of Electricity Consumer in Kikim Barat Subdistrict, 2022</i>	37
5.1	Luas Panen Tanaman Sayuran dan Buah- buahan Semusim Menurut Jenis Tanaman di Kecamatan Kikim Barat (ha), 2018–2022 <i>Harvested Area of Seasonal Vegetables and Fruits by Kind of Plant in Kikim Barat Subdistrict (ha), 2018–2022</i>	66
5.2	Produksi Tanaman Sayuran dan Buah-buahan Semusim Menurut Jenis Tanaman di Kecamatan Kikim Barat (kuintal), 2018–2022	

	<i>Production of Seasonal Vegetables and Fruits by Kind of Plant in Kikim Barat Subdistrict (quintal), 2018–2022.....</i>	67
6.1	Jumlah Menara Telepon seluler Menurut Desa/ Kelurahan di Kecamatan Kikim Barat, 2022 <i>Number of Base Transceiver Station (BTS) by Villages/Kelurahan in Kikim Barat Subdistrict, 2022... ..</i>	80
6.2	Kekuatan Sinyal Telepon Seluler dan Jenis Sinyal Internet Telepon Seluler di Kecamatan Kikim Barat, 2022 <i>The Strenght of Celular Phone Signal and Signal Type in Kikim Barat Subdistrict, 2022... ..</i>	81
7.1	Banyaknya Koperasi Aktif Menurut Menurut Desa/Kelurahan dan Jenis Koperasi di Kecamatan Kikim Barat, 2022 <i>Number of Cooperative by Villages/Kelurahan and Type of Cooperative in Kikim Barat Subdistrict, 2022... ..</i>	94
7.2	Banyaknya Sarana Perdagangan Menurut Desa/Kelurahan dan Jenis Sarana Perdagangan di Kecamatan Kikim Barat, 2022 <i>Number of Trade Facilities by Villages/Kelurahan and Type of Trade Facilities in Kikim Barat Subdistrict, 2022.....</i>	95

PENJELASAN UMUM/EXPLANATORY NOTES

Tanda-tanda, satuan-satuan, dan lain-lainnya yang digunakan dalam publikasi ini adalah sebagai berikut:

Symbols, measurement units, and acronyms which are used in this publication, are as follows:

1. TANDA-TANDA/SYMBOLS

Data tidak tersedia/ <i>Data not available</i>	: ...
Tidak ada atau nol / <i>Null or zero</i>	: -
Data dapat diabaikan/ <i>Data negligible</i>	: 0
Tanda decimal/ <i>Decimal point</i>	: ,
Data tidak dapat ditampilkan/ <i>Not applicable</i>	: NA
Angka estimasi/ <i>Estimated figures</i>	: e
Angka diperbaiki/ <i>Revised figures</i>	: r
Angka sementara/ <i>Preliminary figures</i>	: x
Angka sangat sementara/ <i>Very preliminary figures</i>	: xx
Angka sangat sangat sementara/ <i>Very very preliminary figures</i>	: xxx

2. SATUAN/UNITS

barel/ <i>barrel</i>	: 158,99 liter/ <i>litres</i> = 1/6,2898 m ³
hektar (ha)/ <i>hectare (ha)</i>	: 10 000 m ²
kilometer (km)/ <i>kilometres (km)</i>	: 1 000 meter/ <i>meters (m)</i>
knot/ <i>knot</i>	: 1,8523 km/jam (<i>km/hour</i>)
kuintal/ <i>quintal</i>	: 100 kg
KWh	: 1 000 Watt hour
MWh	: 1 000 KWh
liter (untuk beras)/ <i>litre (for rice)</i>	: 0,80 kg
MMSCF	: 1/35,3 m ³
metrik ton (m.ton)/ <i>metric ton (m. ton)</i>	: 0,98421 long ton = 1 000 kg
ons/ <i>ounce</i>	: 28,31 gram/ <i>grams</i>
ton	: 1 000 kg

Satuan lain: buah, dus, butir, helai/lembar, kaleng, batang, pulsa, ton kilometer (ton-km), jam, menit, persen (%).

Other units: unit, pack, pieces, sheet, tin, pulse, ton-kilometres(ton-km), hour, minute, percent (%).

Perbedaan angka di belakang koma disebabkan oleh pembulatan angka.
The difference in decimal numbers is caused by rounding.

DAFTAR SINGKATAN/LIST OF ABBREVIATION

SI	: Stasiun Iklim/ <i>Climate Station</i>
SMPK	: Stasiun Meterologi Pertanian Khusus/ <i>Special Agricultural Meteorological Station</i>
t.t	: Tempat tidur/ <i>Bed</i>
BCG	: Bacillus Calmette Guerin
DPT	: Difteri, Pertusis, Tetanus/ <i>Diphtheria, Tetanus, and Pertussis</i>
TT	: Tetanus Toxoid
IOT	: Industri Obat Tradisional/ <i>Traditional Medicine Industry</i>
IKOT	: Industri Kecil Obat Tradisional/ <i>Traditional Medicine Small Industry</i>
Alkes	: Alat kesehatan/ <i>Health Kits</i>
PKRT	: Perbekalan Kesehatan Rumah tangga/ <i>Household Health Logistics</i>
Kompl	: Komplemen/ <i>Complement</i>
IRTP	: Industri Pangan Produksi Rumah Tangga/ <i>Foods Home Industry</i>
PBF	: Pedagang Besar Farmasi/ <i>Pharmacy Whole-seller</i>
GFK	: Gudang Farmasi Kab/Kota/Regency/ <i>Municipality Pharmacy Warehouse</i>
RB	: Rumah Bersalin/ <i>Delivery House</i>
Pustu	: Puskesmas pembantu/ <i>Auxiliary Public Health Center</i>
BP	: Balai Pengobatan/ <i>Polyclinic</i>
TPS	: Tempat Pembuangan Sampah Sementara / <i>landfill</i>
Jamkesmas	: Jaminan kesehatan masyarakat miskin/ <i>Poor public health insurance</i>
PJKMU	: Program Jaminan Kesehatan Masyarakat Umum/ <i>General Public Health Insurance Program</i>
SIUP	: Surat Ijin Usaha Perdagangan/ <i>Trading Permission Letter</i>
TDP	: Tanda Daftar Perusahaan/ <i>Company Registration Identity</i>
API	: Angka Pengenal Importir/ <i>Importer's Identity Number</i>

01

GEOGRAFI DAN IKLIM GEOGRAPHY AND CLIMATE



Batas-Batas Wilayah
Kabupaten Lahat

Kabupaten Muara Enim dan Musi Rawas

Kabupaten Empat Lawang



Kabupaten Muara Enim



Kota Pagaralam dan

Kabupaten Bengkulu Selatan Provinsi Bengkulu



PENJELASAN TEKNIS

1. Badan Pusat Statistik (BPS) telah melakukan pendataan Potensi Desa (Podes) sejak tahun 1980. Sejak saat itu, Podes dilaksanakan secara rutin sebanyak 3 kali dalam kurun waktu sepuluh tahun untuk mendukung kegiatan Sensus Penduduk, Sensus Pertanian, ataupun Sensus Ekonomi. Dengan demikian, fakta penting terkait ketersediaan, infrastruktur dan potensi yang dimiliki oleh setiap wilayah dapat dipantau perkembangannya secara berkala dan terus menerus.
2. Iklim adalah keadaan hawa (suhu, kelembaban, awan, hujan, dan sinar matahari) pada suatu daerah dalam jangka waktu yang agak lama (30 tahun).
3. Suhu adalah ukuran kuantitatif terhadap temperatur; panas dan dingin, diukur dengan termometer.
4. Curah hujan adalah banyaknya hujan yang tercurah (turun) di suatu daerah dalam jangka waktu tertentu.
5. Hari hujan adalah hari dimana hujan tercurah (turun) dalam sebulan.
6. Ibukota Kecamatan adalah desa/ kelurahan dimana kantor pusat pemerintahan kecamatan berada.

TECHNICAL NOTES

1. *BPS-Statistics Indonesia has already recorded village potential (Podes) since 1980. Since then, Podes regularly implemented 3 (three) times within ten years to support the activities of the Population Census, Agriculture Census, or Economic Census. Thus, important facts related to the availability of, frastructure and the potential possessed by each region can be monitored regularly and continually.*
2. *Climate is the state of the weather (temperature, humidity, clouds, rain, and sun) on an area within a longer period of time (30 years).*
3. *Temperature is a quantitative measure of the temperature; hot and cold, measured with a thermometer.*
4. *Rainfall is the amount of rain poured down, an area within a certain period.*
5. *Rainy Days is the day when the amount of rain has been poured, a month.*
6. *Capital of Subdistrict is a village where the governmental office of the Subdistrict placed.*

7. Ibukota Kecamatan/Kota adalah desa/kelurahan dimana kantor pusat pemerintahan Kecamatan/kota berada atau desa/kelurahan lainnya yang ditetapkan secara peraturan perundang-undangan daerah sebagai ibukota Kecamatan/kota yang berlaku
7. *Capital of Subdistrict is a village where the governmental office of the Regency/Municipality placed or another village which is stated as the capital of Regency/Municipality, the regional law.*

<https://lahatkab.bps.go.id>

ULASAN

Kecamatan Kikim Barat dengan wilayah seluas 111,67 kilometer persegi (km²) dengan batasan wilayah sebagaiberikut:

- Sebelah Utara : Kabupaten Musi Rawas
- Sebelah Selatan : Kecamatan Kikim Selatan dan Kikim Tengah
- Sebelah Timur : Kecamatan Kikim Timur
- Sebelah Barat : Kabupaten Empat Lawang

Secara administratif wilayah Kecamatan Kikim Barat terdiri dari 19 desa. Desa Purnamasari merupakan desa yang memiliki wilayah terluas yaitu 37,40 km² atau 13,75% dari luas wilayah Kecamatan Kikim Barat. Sedangkan desa yang memiliki luas wilayah terkecil adalah Desa Penantian dan Babat Baru dengan luas 1,50 km² atau 0,55% dari luas wilayah Kecamatan Kikim Barat. Desa terjauh dari ibukota kecamatan adalah Desa Mekar Jaya dengan jarak yang harus ditempuh melalui darat yaitu kurang lebih sejauh 35 km.

DESCRIPTION

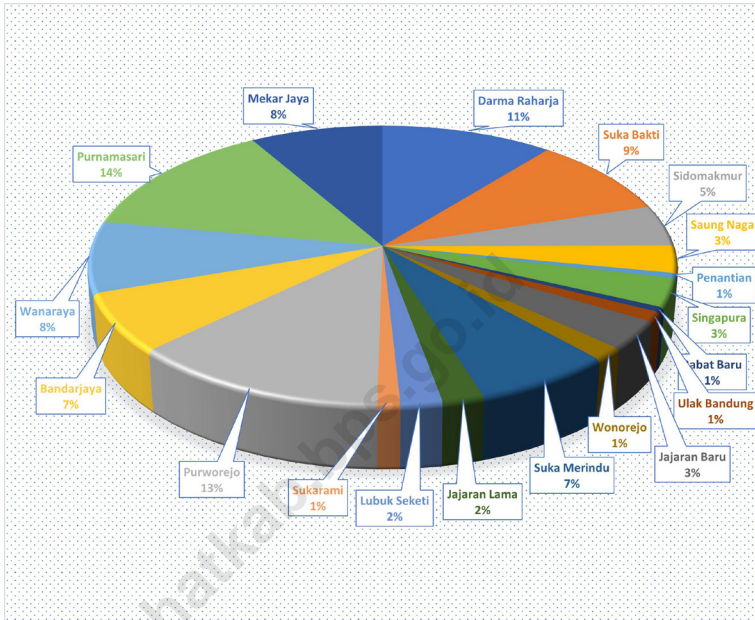
Kikim Barat Subdistrict with an area of 269,29 square kilometers (km²) with the following boundaries:

- *In the north : Musi Rawas Regency*
- *South side : K i k i m Selatan and Kikim Tengah Subdistrict*
- *Eastside : Kikim Timur Subdistrict*
- *West side : Empat Lawang Regency*

Administratively in the Kikim Barat Subdistrict area consists of 19 villages. Purnamasari is a village that has the largest area, namely 37.40 km² or 13.75% of the total area of Kikim Barat Subdistrict. Meanwhile, the village with the smallest area was Penantian dan Babat Baru Village with an area of 1.50 km² or 0.55% of the total area of Kikim Barat Subdistrict. The village farthest from the Subdistrict capital is Mekar Jaya Village, with a distance that must be reached by land, which is approximately 35 km.

Gambar 1.1
Figures

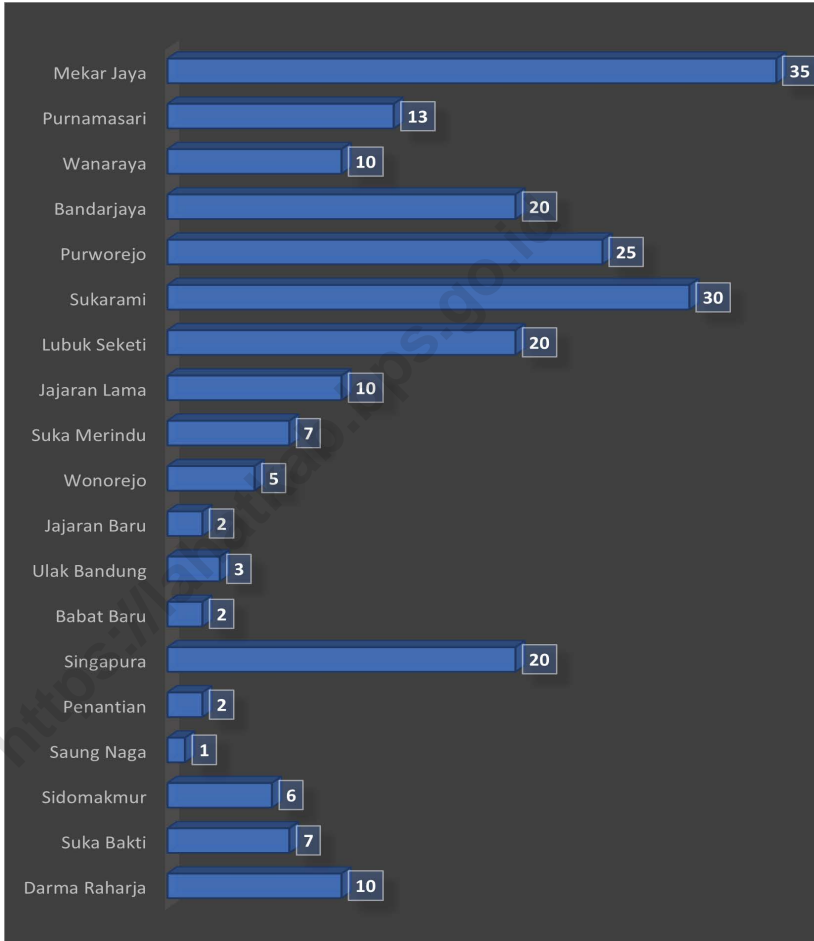
Luas Daerah menurut Desa/Kelurahan (%), 2022
Total Area by Village/Kelurahan (%), 2022



Sumber/Source : Dinas Pertanahan Nasional Kabupaten Lahat/ *Representative office of National Land Authority*

Gambar 1.2
Figures

Jarak ke Ibukota Kecamatan Menurut Desa/Kelurahan di Kecamatan Kikim Barat (km), 2022
Distance to the Subdistrict Capital by Village/Kelurahan in Kikim Barat Subdistrict (km), 2022



Sumber/Source: Dinas Pertanahan Nasional Kabupaten Lahat/ *Representative office of National Land Authority*

1.1 KEADAAN GEOGRAFI GEOGRAPHY CONDITION

Tabel 1.1.1 **Luas Daerah Menurut Desa/Kelurahan di Kecamatan Kikim Barat, 2022**
Table 1.1.1 **Total Area by Villages/Kelurahan in Kikim Barat Subdistrict, 2022**

Desa/Kelurahan Village/Kelurahan	Luas Total Area (km ² /sq.km)	Persentase terhadap Luas Kecamatan Percentage to Subdistrict Area
(1)	(2)	(3)
Darma Raharja	29,40	10,81
Suka Bakti	25,40	9,34
Sidomakmur	12,96	4,76
Saung Naga	8,60	3,16
Penantian	1,50	0,55
Singapura	8,94	3,29
Babat Baru	1,50	0,55
Ulak Bandung	3,00	1,10
Jajaran Baru	9,00	3,31
Wonorejo	4,00	1,47
Suka Merindu	18,40	6,76
Jajaran Lama	5,51	2,03
Lubuk Seketi	5,50	2,02
Sukarami	3,00	1,10
Purworejo	34,40	12,65
Bandarjaya	18,40	6,76
Wanaraya	22,40	8,23
Purnamasari	37,40	13,75
Mekar Jaya	22,70	8,35

Sumber/Source: Dinas Pertanahan Nasional Kabupaten Lahat/ Representative office of National Land Authority of Lahat Regency

Tabel 1.1.2
Table

Jarak ke Ibukota Kecamatan dan Ibukota Kabupaten/Kota Menurut Desa/Kelurahan di Kecamatan Kikim Barat (km), 2022
Distance to the Subdistrict Capital and Regency/Municipal Capital by Villages/Kelurahan in Kikim Barat Subdistrict (km), 2022

Desa/Kelurahan Village/Kelurahan	Jarak ke Ibukota Kecamatan Distance to Subdistrict Capital	Jarak ke Ibukota Kabupaten/ Kota Distance to Regency/Municipal Capital
(1)	(2)	(3)
Darma Raharja	10	70
Suka Bakti	7	68
Sidomakmur	6	78
Saung Naga	1	70
Penantian	2	73
Singapura	20	68
Babat Baru	2	70
Ulak Bandung	3	68
Jajaran Baru	2	65
Wonorejo	5	60
Suka Merindu	7	62
Jajaran Lama	10	65
Lubuk Seketi	20	85
Sukarami	30	92
Purworejo	25	80
Bandarjaya	20	75
Wanaraya	10	78
Purnamasari	13	70
Mekar Jaya	35	110

Sumber/Source: Kantor Camat Kikim Barat/ Kikim Barat Subdistrict office

1.2 KEADAAN IKLIM CLIMATE CONDITION

Tabel 1.2.1 **Pengamatan Unsur Iklim Menurut Bulan di Stasiun Kikim Barat, 2022**
Table *Observation of Climate Elements by Month at Kikim Barat Station, 2022*

Bulan Month	Jumlah Curah Hujan Number of Precipitation (mm)	Jumlah Hari Hujan (hari) Number of Rainy Days (day)
(1)	(2)	(3)
Januari/January	321	25
Februari/February	132	13
Maret/March	161	12
April/April	299	20
Mei/May	192	18
Juni/June	198	18
Juli/July	146	16
Agustus/August	234	19
September/September	182	15
Oktober/October	222	19
November/November	288	19
Desember/December	353	23

Catatan/Note : Data Kabupaten Lahat/ *Lahat District Data*


Sumber/Source: Badan Meteorologi, Klimatologi, dan Geofisika/Meteorological, Climatological, and Geophysical Agency
Dinas Pertanian Kabupaten Lahat/*Agriculture Office*

02

PEMERINTAHAN GOVERNMENT

Jumlah Pegawai Negeri Sipil Menurut Kepangkatan 2022

Number of Civil Servants
by Hierarchy 2022



sumber/source:

Badan Kepegawaian Negara/National Civil Service Agency

PENJELASAN TEKNIS**TECHNICAL NOTES**

1. Kecamatan adalah pembagian wilayah administratif di Indonesia di bawah kabupaten atau kota. Kecamatan terdiri atas desa-desa atau kelurahan-kelurahan..
 2. Kelurahan adalah pembagian wilayah administratif di Indonesia di bawah kecamatan. Dalam konteks otonomi daerah di Indonesia, Kelurahan merupakan wilayah kerja Lurah sebagai Perangkat Daerah Kabupaten atau kota. Kelurahan dipimpin oleh seorang Lurah yang berstatus sebagai Pegawai Negeri Sipil.
 3. Desa adalah desa dan desa adat atau yang disebut dengan nama lain, selanjutnya disebut Desa, adalah kesatuan masyarakat hukum yang memiliki batas wilayah yang berwenang untuk mengatur dan mengurus urusan pemerintahan, kepentingan masyarakat setempat berdasarkan prakarsa masyarakat, hak asal usul, dan/atau hak tradisional yang diakui dan dihormati dalam sistem pemerintahan Negara
 4. Pegawai negeri sipil (PNS) merupakan unsur pemerintahan yang menjalankan tugas dan fungsi sebagai pelayan masyarakat dan menjalankan kegiatan operasional/ rutin tata pemerintahan.
1. *Sub-district is the division of administrative regions in Indonesia under the county or city. Sub-district consists of the villages or kelurahan.*
 2. *Urban Village is the division of administrative regions in Indonesia under districts. In the context of regional autonomy in Indonesia, a village headman as a working area of the regional district or city. Urban villages led by a headman status as a civil servant.*
 3. *Village is the village and the traditional village or called by other names, hereinafter called the village, is the unity of the legal community who have borders with the authority to regulate and manage the affairs of government, the interests of the local community based community initiatives, the right of origin, and/ or traditional rights recognized and respected in the governance system of the Republic of Indonesia*
 4. *Civil servants is an element of government who have duties and functions as public servants and operational activities/ routine governance.*

5. Pemerintah Daerah di Indonesia adalah penyelenggara pemerintahan daerah menurut asas otonomi dan tugas pembantuan dengan prinsip otonomi seluas-luasnya dalam sistem dan prinsip Negara Kesatuan Republik Indonesia sebagaimana dimaksud dalam Undang-Undang Dasar 1945. Pemerintah daerah adalah Gubernur, Bupati, atau Walikota, dan Perangkat Daerah sebagai unsur penyelenggara pemerintahan daerah.
6. Dalam penyelenggaraan Pemerintahan Daerah, Kepala Daerah dibantu oleh Perangkat Daerah yang terdiri dari:
- Unsur staf yang membantu penyusunan kebijakan dan koordinasi, diwadahi dalam Sekretariat;
 - Unsur pengawas yang diwadahi dalam bentuk Inspektorat;
 - Unsur perencana yang diwadahi dalam bentuk Badan;
 - Unsur pendukung tugas Kepala daerah dalam penyusunan dan pelaksanaan kebijakan daerah yang bersifat spesifik, diwadahi dalam Lembaga Teknis Daerah; serta
 - Unsur pelaksana urusan daerah yang diwadahi dalam Dinas Daerah
5. *Local Government in Indonesia is the regional administration in accordance with the principle of autonomy and duty of assistance with the principle of broad autonomy within the system and the principles of the Republic of Indonesia as stipulated in the Constitution of 1945. The local government is the governor, regent or mayor, and the Region as an element of the regional administration.*
6. *In the implementation of Local Government, Regional Head is assisted by Regional Device comprising:*
- *On element of the staff to help policy-making and coordination, accommodated in the Secretariat;*
 - *Supervisory elements are contained in the form of Inspectorate;*
 - *Element planners are contained in the form of Agency;*
 - *The supporting elements of the task head region in formulation and implementation of policies that are specific areas, contained in the regional Technical Institute;*
 - *As well as regional affairs executive element contained in the Regional Office*

ULASAN

Sampai dengan tahun 2021 wilayah Kecamatan Kikim Barat terdiri dari 10 desa, dan 25 dusun, Semua desa berstatus definitive.

Jumlah Pegawai Negeri Sipil di Kecamatan Kikim Barat tahun 2021 sebanyak 18 orang terdiri dari 14 laki-laki dan 4 perempuan. Ditinjau dari golongannya, PNS daerah Kecamatan Kikim Barat terpusat pada golongan 3 dengan jumlah masing-masing sebesar 9 orang untuk jenis kelamin laki-laki dan 3 orang untuk jenis kelamin perempuan sedangkan PNS dengan golongan I dan IV menduduki posisi terkecil masing-masing sebanyak 1 orang dengan jenis kelamin laki-laki.

Jika ditinjau dari tingkat pendidikan sebanyak 11 orang PNS daerah Kecamatan Kikim Barat sudah berpendidikan sarjana/ dokter/ phd, sedangkan PNS dengan tingkat pendidikan SD menduduki posisi terkecil yaitu sebanyak 1 orang. Pendidikan SMA menduduki peringkat ke dua terbanyak dengan jumlah pegawai sebesar 6 orang.

DESCRIPTION

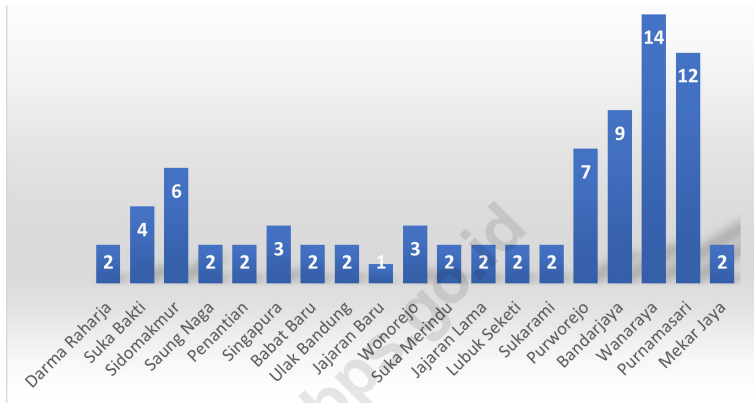
Until 2021 the sub-district area Kikim Barat consists of 10 villages, and 25 hamlets, all villages have definitive status.

The number of Civil Servants in West Kikim District in 2021 is 18 people consisting of 14 men and 4 women. In terms of class, civil servants in the Kikim Barat District area are centered on group 3 with a total of 9 people each for male sex and 3 people for female sex while civil servants with groups I and IV occupy the smallest position each with 1 person with male gender.

The level viewed from the educationist there are 11 people who are listed as bachelor, while elementary school education is civil servant level with the smallest position that is 1 people. Second highest number of civil servant's education in senior Kikim Barat Sub-district is in high school graduates that is 6 people.

Gambar 2.1
Figures

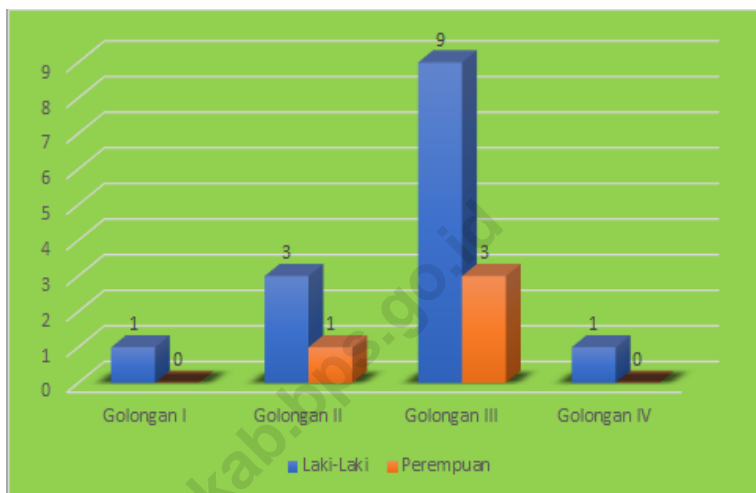
Jumlah Dusun/ RT di Kecamatan Menurut Desa/ Kelurahan di Kecamatan Kikim Barat, 2022
Number of Hamlets/RT in by Villages¹/Kelurahan in Kikim Barat Subdistrict, 2022



Catatan/Note: ¹ Termasuk kelurahan dan Unit Permukiman Transmigrasi (UPT)/Include Transmigration Settlement Unit
 Sumber/Source: Peraturan Kepala Badan Pusat Statistik Nomor 29, 2018 Tanggal 15 Januari 2018 tentang Perubahan Atas Peraturan Kepala Badan Pusat Statistik Nomor 55, 2017 tentang Kode dan Nama Wilayah Kerja Statistik, 2017, SIMDASI BPS Kecamatan Kikim Barat
Chief Statistician Regulation Number 29/2018, January 15 2018, as a revision of Chief Statistician Regulation Number 55 of 2017 on Code and Name of Regional Level of Data Collection.

Gambar
Figures 2.2

Jumlah Pegawai Negeri Sipil Menurut Golongan dan Jenis Kelamin, 2022
Number of Civil Servants by Class and Gender, 2022



Sumber/Source: Kantor Camat Kikim Barat/ Kikim Barat Sub-district office

2.1 WILAYAH ADMINISTRATIF ADMINISTRATIVE AREA

Tabel 2.1.1 Jumlah Dusun di Kecamatan Menurut Desa/Kelurahan di Kecamatan Kikim Barat, 2022
Table Number of Hamlets in by Villages'/Kelurahan in Kikim Barat Subdistrict, 2022

Desa/Kelurahan Village/Kelurahan	Dusun Hamlet
(1)	(2)
Darma Raharja	2
Suka Bakti	4
Sidomakmur	6
Saung Naga	2
Penantian	2
Singapura	3
Babat Baru	2
Ulak Bandung	2
Jajaran Baru	1
Wonorejo	3
Suka Merindu	2
Jajaran Lama	2
Lubuk Seketi	2
Sukarami	2
Purworejo	7
Bandarjaya	9
Wanaraya	14
Purnamasari	12
Mekar Jaya	2
Nama Kecamatan	

Catatan/Note: ¹ Termasuk kelurahan dan Unit Permukiman Transmigrasi (UPT)/Include Transmigration Settlement Unit
 Sumber/Source: Peraturan Kepala Badan Pusat Statistik Nomor 29, 2018 Tanggal 15 Januari 2018 tentang Perubahan Atas Peraturan Kepala Badan Pusat Statistik Nomor 55, 2017 tentang Kode dan Nama Wilayah Kerja Statistik, 2017, SIMDASI BPS Kecamatan Kikim Barat
 Chief Statistician Regulation Number 29/2018, January 15 2018, as a revision of Chief Statistician Regulation Number 55 of 2017 on Code and Name of Regional Level of Data Collection.

2.2 SUMBER DAYA MANUSIA HUMAN RESOURCES

Tabel 2.2.1 Jumlah Pegawai Negeri Sipil Menurut Golongan dan Jenis Kelamin, 2022
Table Number of Civil Servants by Class and Sex, 2022

Golongan Group	Laki-Laki Male	Perempuan Female	Jumlah Total
(1)	(2)	(3)	(4)
Golongan I	1	-	1
Golongan II	3	1	4
Golongan III	9	3	12
Golongan IV	1	-	1
Jumlah/Total	14	4	18

Sumber/Source: Kantor Camat Kikim Barat/ Kikim Barat Sub-district office

Tabel 2.2.2
Table

**Jumlah Pegawai Negeri Sipil Pemerintah Daerah
Kecamatan Kikim Barat Menurut Tingkat Pendidikan dan
Jenis Kelamin, 2022**
**Number of Civil Servants of Kikim Barat District
Government by Educational Level and Sex, 2022**

Tingkat Pendidikan <i>Educational Level</i>	Laki-Laki <i>Male</i>	Perempuan <i>Female</i>	Jumlah <i>Total</i>
(1)	(2)	(3)	(4)
Sekolah Dasar (SD) <i>Primary School</i>	1		1
SMP/Sederajat <i>Junior High School</i>	-	-	-
SMA/Sederajat <i>Senior High School</i>	5	1	2
Diploma I/Akta I <i>Diploma I/Akta I</i>	-	-	-
Diploma II/Akta II <i>Diploma II/Akta II</i>	-	-	-
Diploma III/Akta III <i>Diploma III/Akta III</i>	-	-	-
Diploma IV/Akta IV <i>Diploma IV/Akta IV</i>	-	-	-
S1/Sarjana <i>Under Graduate/Bachelor</i>	7	3	10
S2/Pasca Sarjana <i>Graduate</i>	1	-	1
S3/Doktor/Ph.D <i>Post Graduate</i>	-	-	-
Jumlah/Total	14	4	18

Sumber/Source: Kantor Camat Kikim Barat/ *Kikim Barat Sub-district office*

03

PENDUDUK
POPULATION

**Jumlah Penduduk
Menurut Jenis Kelamin 2022**
*Population
by Sex 2022*

436 312

Laki-Laki/Male

223 247



Perempuan/Female

213 065



PENJELASAN TEKNIS

1. BPS - Penduduk Indonesia adalah semua orang yang berdomisili di wilayah teritorial Indonesia selama 6 bulan atau lebih dan atau mereka yang berdomisili kurang dari 6 bulan tetapi bertujuan menetap .
2. Disdukcapil - Penduduk adalah setiap orang baik warga negara,donesia maupun Warga Negara Asing yang bertempat tinggal di wilayah di Negara RI dan telah memenuhi ketentuan Peraturan Perundang-undangan yang berlaku.
3. Laju pertumbuhan penduduk adalah angka yang menunjukkan persentase penambahan penduduk dalam jangka waktu tertentu.
4. Kepadatan penduduk adalah rasio Jumlah penduduk per kilometer persegi.
5. Rasio jenis kelamin adalah perbandingan antara penduduk laki-laki dan penduduk perempuan pada suatu wilayah dan waktu tertentu. Biasanya dinyatakan dengan Jumlah penduduk laki-laki untuk 100 penduduk perempuan.
6. Distribusi penduduk adalah pola persebaran penduduk di

TECHNICAL NOTES

1. *BPS - The population of Indonesia are all residents of the entire territory of Indonesia who have stayed for six months or longer, and those who intended to stay more than six months even though their length of stay is less than six months.*
2. *Disdukcapil - Population is any person both Indonesian citizens and Foreign Citizens who reside, the territory of the Republic of,donesia and has complied with the provisions of the applicable Laws and Regulations.*
3. *The growth rate of population is the number that show percentage of population growth within a specified period.*
4. *Population density is ratio of population per square kilometer.*
5. *Sex ratio is the ratio of males population to females population, a given area and time, usually expressed as the number of males for every 100 females.*
6. *Population distribution is the pattern of population distribution*

- suatu wilayah, baik berdasarkan batas-batas geografis maupun berdasarkan batas-batas administrasi pemerintahan.
- 7 Komposisi penduduk adalah pola persebaran penduduk menurut karakteristiknya, contoh: penduduk menurut kelompok umur, penduduk menurut jenis kelamin.
- 8 Penduduk usia kerja adalah penduduk yang berumur 15 tahun ke atas.
- 9 Angkatan kerja adalah penduduk usia kerja (15 tahun ke atas) yang bekerja, punya pekerjaan namun sementara tidak bekerja, dan pengangguran.
- 10 Bekerja adalah kegiatan ekonomi yang dilakukan oleh seseorang dengan maksud memperoleh atau membantu memperoleh pendapatan atau keuntungan dan lamanya bekerja paling sedikit 1 jam secara terus menerus dalam seminggu yang lalu (termasuk pekerja keluarga tanpa upah yang membantu dalam suatu usaha/ kegiatan ekonomi).
- in an area in either by geographic boundaries or by government administrative boundaries.*
- 7 *Population composition is the pattern of population distribution by its characteristics, example: population by age group, population by sex.*
- 8 *Working age population is persons of 15 years and over.*
- 9 *Labor force or economically active are persons of 15 years and over, who, the previous week were working, temporarily absent from work but having jobs, and unemployment.*
- 10 *Working is economic activity conducted by a person and intended to earn income by doing work or helping to do work at least one hour continuously during the reference week (including unpaid family worker/s for any economic activity).*

ULASAN

Penduduk memiliki peranan yang besar dalam pembangunan, selain sebagai pelaku pembangunan penduduk juga menjadi sarana pembangunan sebagai penggerak perekonomian suatu daerah. Oleh karena itu penduduk dapat dijadikan sebagai modal dasar dalam pembangunan.

Penduduk Kecamatan Kikim Barat berdasarkan Hasil Sensus Penduduk (SP2021), 2022 sebanyak 17.765 jiwa yang terdiri atas penduduk laki-laki dan penduduk perempuan. Sementara itu besarnya angka rasio jenis kelamin, penduduk laki-laki terhadap penduduk perempuan sebesar 95,93.

Kepadatan penduduk di Kecamatan Kikim Barat, 2022 mencapai 65,31 jiwa/km². Kepadatan Penduduk di kecamatan Kikim Barat cukup beragam dengan kepadatan penduduk tertinggi terletak di Desa Babat Baru dengan kepadatan sebesar 417,33 jiwa/km² dan terendah di Desa Mekar Jaya sebesar 16,74 jiwa/Km².

DESCRIPTION

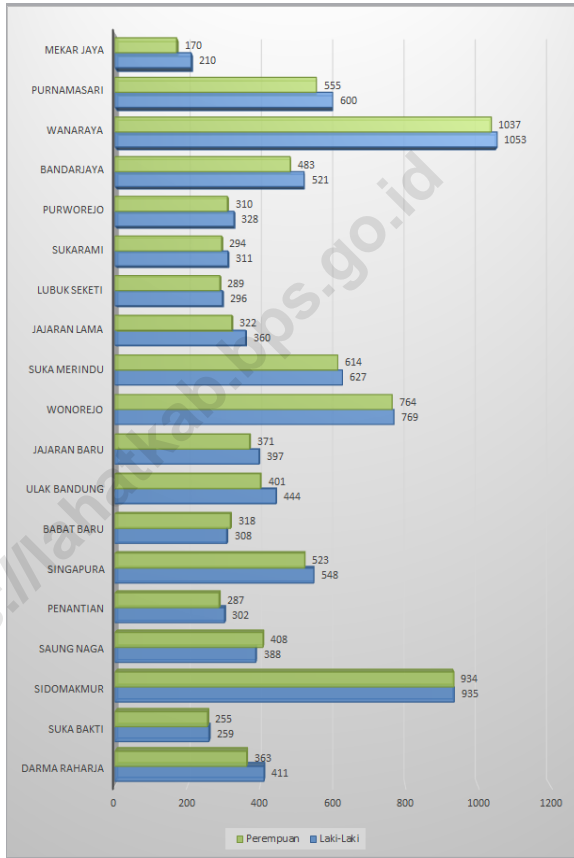
Population has a big role, development, besides as perpetrator of development, it also becomes the development medium. Therefore, population can become fundamental basic foundation, development.

The population of the Kikim Barat Subdistrict based on the results of the 2022 Population Census (SP2021) as many as 17,765 people consisting of male residents and female residents. Meanwhile, the size of the sex ratio, for the male population to the female population is 95.93.

The population density in the Kikim Barat Subdistrict, 2022 reached 65.31 people/km². The population density, the Kikim Barat Subdistrict is quite diverse with the highest population density located in the Babat Baru Village with a density of 417.33 people/km² and the lowest in the Mekar Jaya Village of 16.74 people/Km².

Gambar 3.1
Figures

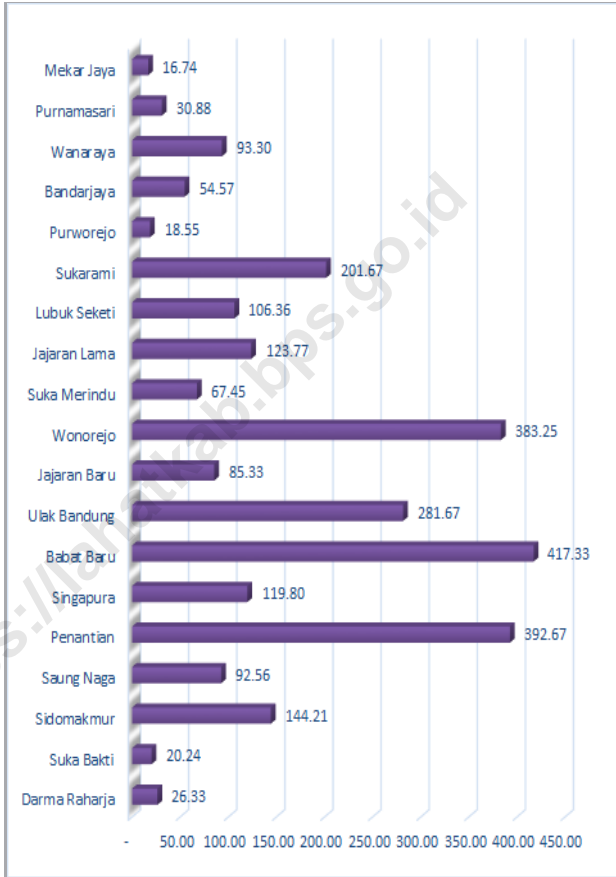
Jumlah Penduduk Menurut Kelurahan/Desa, 2022
Number of Population by Kelurahan/Village, 2022



Sumber/Source : Dinas Kependudukan dan Pencatatan Sipil/BPS and Population and Civil Registration Agency

Gambar 3.2
Figures

Kepadatan Penduduk Menurut Kelurahan/Desa per km², 2022
Population Density by Kelurahan/Village per sq.km, 2022



Sumber/Source : Dinas Kependudukan dan Pencatatan Sipil/BPS and Population and Civil Registration Agency

Tabel 3.1
Table

Penduduk, Distribusi Persentase Penduduk, Kepadatan Penduduk, Rasio Jenis Kelamin Penduduk Menurut Desa/ Kelurahan di Kecamatan Kikim Barat, 2022
Population, Percentage Distribution of Population, Population Density, and Population Sex Ratio by Villages/ Kelurahan in Kikim Barat Subdistrict, 2022

Desa/Kelurahan Village/Kelurahan	Penduduk/Population		
	Laki-Laki/Male	Perempuan/Female	Jumlah/Total
(1)	(2)	(3)	(4)
Darma Raharja	411	363	774
Suka Bakti	259	255	514
Sidomakmur	935	934	1 869
Saung Naga	388	408	796
Penantian	302	287	589
Singapura	548	523	1 071
Babat Baru	308	318	626
Ulak Bandung	444	401	845
Jajaran Baru	397	371	768
Wonorejo	769	764	1 533
Suka Merindu	627	614	1 241
Jajaran Lama	360	322	682
Lubuk Seketi	296	289	585
Sukarami	311	294	605
Purworejo	328	310	638
Bandarjaya	521	483	1 004
Wanaraya	1 053	1 037	2 090
Purnamasari	600	555	1 155
Mekar Jaya	210	170	380
Nama Kecamatan	9 067	8 698	1 7765

Sumber/Source : Dinas Kependudukan dan Pencatatan Sipil/BPS and Population and Civil Registration Agency

Lanjutan Tabel/*Continued Table 3.1*

Desa/Kelurahan <i>Village/Kelurahan</i>	Persentase Penduduk <i>Percentage of Total Population</i>	Kepadatan Penduduk (per Km ²) <i>Population Density per sq.km</i>	Rasio Jenis Kelamin Penduduk <i>Population Sex Ratio</i>
(1)	(5)	(6)	(7)
Darma Raharja	4,36	26,33	88,32
Suka Bakti	2,89	20,24	98,46
Sidomakmur	10,52	144,21	99,89
Saung Naga	4,48	92,56	105,15
Penantian	3,32	392,67	95,03
Singapura	6,03	119,80	95,44
Babat Baru	3,52	417,33	103,25
Ulak Bandung	4,76	281,67	90,32
Jajaran Baru	4,32	85,33	93,45
Wonorejo	8,63	383,25	99,35
Suka Merindu	6,99	67,45	97,93
Jajaran Lama	3,84	123,77	89,44
Lubuk Seketi	3,29	106,36	97,64
Sukarami	3,41	201,67	94,53
Purworejo	3,59	18,55	94,51
Bandarjaya	5,65	54,57	92,71
Wanaraya	11,76	93,30	98,48
Purnamasari	6,50	30,88	92,50
Mekar Jaya	2,14	16,74	80,95
Nama Kecamatan	100,00	65,31	95,93

Sumber/*Source* : Dinas Kependudukan dan Pencatatan Sipil/BPS and Population and Civil Registration Agency

Tabel 3.2
Table

Jumlah Penduduk Menurut Keluarga di Kecamatan Kikim Barat, 2022
Number of Population According to Family Card in Kikim Barat Subdistrict, 2022

Kecamatan Subdistrict	Jenis Kelamin/Sex		Jumlah Total
	Laki-Laki Male	Perempuan Female	
(1)	(2)	(3)	(4)
Tanjung Sakti Pumi	4 326	723	5 049
Tanjung Sakti Pumu	3 684	540	4 224
Kota Agung	3 605	611	4 216
Mulak Ulu	3 355	560	3 915
Tanjung Tebat	2 270	471	2 741
Mulak Sebingkai	1 554	258	1 812
Pulau Pinang	2 611	473	3 084
Pagar Gunung	3 560	689	4 249
Gumay Ulu	1 620	244	1 864
Jarai	5 298	1 113	6 411
Pajar Bulan	3 470	617	4 087
Muara Payang	2 220	476	2 696
Sukamerindu	2 041	418	2 459
Kikim Barat	4 631	877	5 508
Kikim Timur	8 483	1 510	9 993
Kikim Selatan	4 546	989	5 535
Kikim Tengah	2 669	498	3 167
Lahat	27 151	5 639	32 790
Gumay Talang	3 482	604	4 086
Pseksu	2 385	426	2 811
Lahat Selatan	3 445	550	3 995
Merapi Barat	6 806	1 246	8 052
Merapi Timur	6 275	1 230	7 505
Merapi Selatan	2 287	413	2 700

Sumber/Source: Dinas Kependudukan dan Pencatatan Sipil/Population and Civil Registration Agency

04

SOSIAL DAN KESEJAHTERAAN RAKYAT
SOCIAL AND WELFARE

Jumlah Sekolah di Kabupaten Lahat Tahun 2023



Taman Kanak Kanak

170 Sekolah | 658 Guru | 6947 Murid



Sekolah Dasar

288 Sekolah | 3.946 Guru | 39.515 Murid



Sekolah Menengah Pertama

72 Sekolah | 1.539 Guru | 16.941 Murid



Sekolah Menengah Atas

39 Sekolah | 1.128 Guru | 12.243 Murid



Universitas

4 Sekolah

PENJELASAN TEKNIS

1. Data Podes merupakan satu-satunya sumber data kewilayahan yang muatannya beragam dan memberi gambaran tentang situasi pembangunan suatu wilayah (regional),i berbeda dengan data dari hasil pendekatan rumah tangga yang lebih menekankan pada dimensi aktivitas sektoral. Keduanya sama penting dan menjadi kekayaan BPS.
2. Pencacahan Podes dilakukan secara sensus terhadap seluruh wilayah administrasi pemerintahan terendah setingkat desa (yaitu desa, kelurahan, nagari, Unit Permukiman Transmigrasi (UPT)) yang masih dibina oleh kementerian terkait.
3. Jalur Pendidikan di Indonesia terdiri atas 1) pendidikan formal, 2) pendidikan nonformal, dan 3) pendidikan, formal yang ketiganya dapat saling melengkapi dan memperkaya (Undang-Undang No. 20, 2014 tentang Sistem Pendidikan Nasional).
4. Jenjang Pendidikan Formal terdiri atas pendidikan dasar, pendidikan menengah, dan pendidikan tinggi. Jenis pendidikan yang diajarkan mencakup pendidikan umum, kejuruan, akademik, profesi, vokasi, keagamaan, dan khusus

TECHNICAL NOTES

1. *Podes data is the only one Source of spatial data consisting of various,formation and providing a picture of development progress, a region. The Podes data are different from data resulted from household surveys focusing on the dimension of sectoral activities. Both kind of data are important and become the trade mark of BPS on the data richness aspect.*
2. *Podes enumeration is implemented as a census of the lowest governmental administrative region equivalent to village (i.e. village, district, nagari, and Transmigration Settlement Unit which is still fostered by the relevant ministries).*
3. *The Education System Indonesia consists of 1) a formal education, 2) non-formal education, and 3),formaleducationthatallthreecan be complementary and enriching (Law No. 20 Year 2014 about The National Education System).*
4. *The Formal Education Level consists of primary education, secondary education, and high education. The kind of education that taught consists of general education, vocational, academic, professional, religious, and specific education.*

a. Pendidikan Dasar berbentuk Sekolah Dasar (SD) dan Madrasah Ibtidaiyah (MI) atau bentuk lain yang sederajat serta Sekolah Menengah Pertama (SMP) dan Madrasah Tsanawiyah (MTs), atau bentuk lain yang sederajat.

b. Pendidikan Menengah berbentuk Sekolah Menengah Atas (SMA), Madrasah Aliyah (MA), Sekolah Menengah Kejuruan (SMK), dan Madrasah Aliyah Kejuruan (MAK), atau bentuk lain yang sederajat.

c. Pendidikan Tinggi merupakan jenjang pendidikan setelah pendidikan menengah yang mencakup program pendidikan diploma, sarjana, magister, spesialis, dan doktor yang diselenggarakan oleh perguruan tinggi. Perguruan tinggi dapat berbentuk akademi, politeknik, sekolah tinggi, stitut, atau universitas.

5. Keluhan kesehatan adalah keadaan seseorang yang mengalami gangguan kesehatan atau kejiwaan, baik karena penyakit akut, penyakit kronis, kecelakaan, kriminal, atau hal lain.

a. *The Primary Education consists of Elementary School and Islamic Elementary School or other equivalent forms and Junior High School and MTs, or other equivalent forms.*

b. *The Secondary Education consists of the senior high school, MA, Vocational School, and Vocational Madrasah Aliyah, or other equivalent forms.*

c. *The High Education consists of the education level after the secondary education that consists of diplomas, bachelor, master, specialist, and doctoral degrees that are held by the college. The colleges can be academy, polytechnic, high school, stitute, or university.*

5. *Health complaint is a condition where a person has health or mental problems because of acute illness, chronically illness, accident, crimes, or others.*

ULASAN

Pendidikan merupakan kunci utama dalam perkembangan sumber daya manusia yang berkualitas. Memperoleh pendidikan yang baik dan berkualitas merupakan hak setiap warga Negara sebagaimana yang diamanatkan oleh UUD 1945. Selain itu, pendidikan juga merupakan kebutuhan mendasar untuk berkembangnya suatu bangsa dan Negara. Oleh karena itu peningkatan serta penyempurnaan pendidikan perlu dilakukan dengan tujuan untuk menghasilkan SDM yang berkualitas, beriman, bertaqwa, dan bertanggung jawab.

Jumlah fasilitas pendidikan di Kecamatan Kikim Barat cukup lengkap karena memenuhi hampir semua level dari TK sampai dengan SMA. Dalam bidang kesehatan terdapat fasilitas 2 Puskesmas.

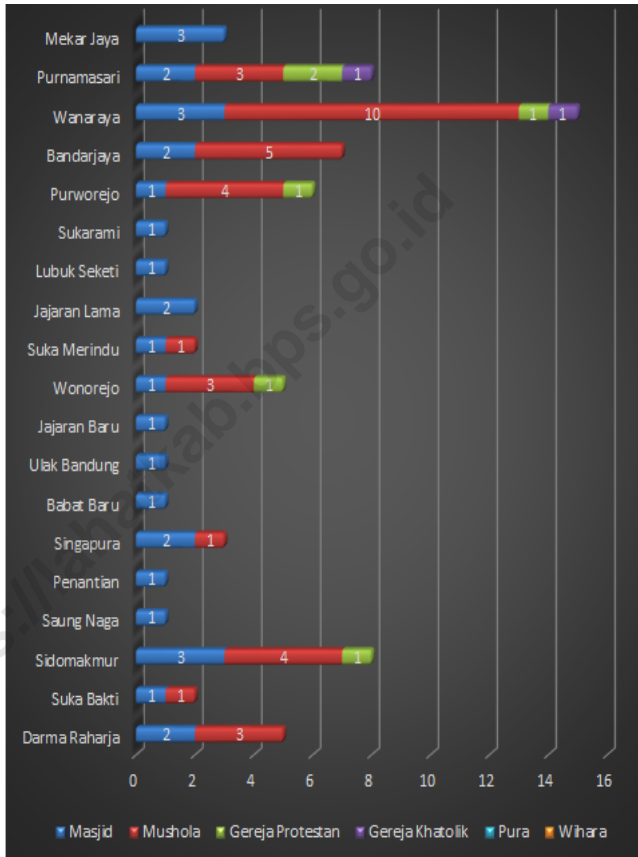
DESCRIPTION

Education is the main key, the development of quality human resources. Obtaining good and quality education is the right of every citizen as mandated by the 1945 Constitution. Apart from that, education is also a fundamental need for the development of a nation and a State. Therefore, the improvement and improvement of education needs to be done with the aim of producing quality, faithful, pious, and responsible human resources.

The total number of educational facilities in Kikim Barat Subdistrict is complete in almost all level from kindergarten to senior high school. In health side there is 3 public health center.

Gambar 4.1
Figures

Jumlah Tempat Peribadatan Menurut Desa/Kelurahan di Kecamatan Kikim Barat, 2022
Number of Worship Places by Villages/Kelurahan in Kikim Barat Subdistrict, 2022



Catatan/Note: ¹Desa pada tabel ini termasuk Unit Permukiman Transmigrasi (UPT) yang masih dibina oleh kementerian terkait/
Villages in this table include Transmigration Settlement Unit which is still fostered by the relevant ministries.

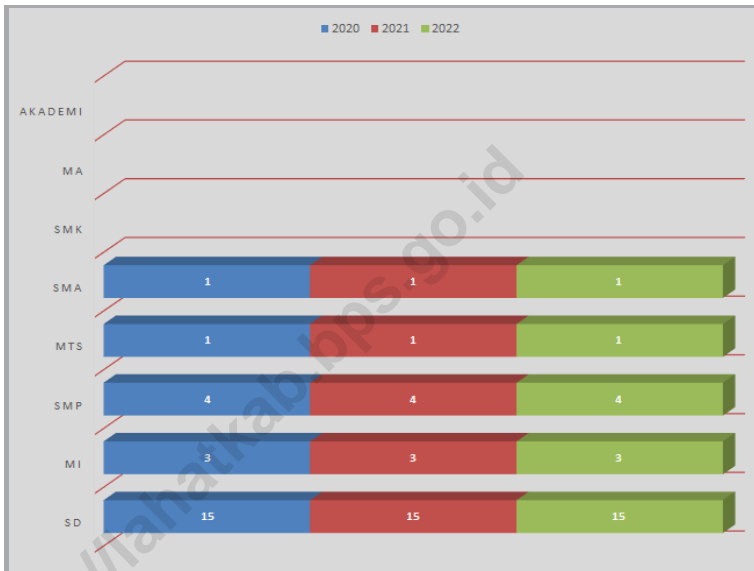
Sumber/Source: BPS, Pendataan Potensi Desa (Podes) 2021 dan 2022/BPS-Statistics Indonesia, *Village Potential Data Collecting 2021 and 2022*

Peraturan Kepala Badan Pusat Statistik Nomor 29, 2019 Tanggal 15 Januari 2019 tentang Perubahan Atas Peraturan Kepala Badan Pusat Statistik Nomor 55, 2017 tentang Kode dan Nama Wilayah Kerja Statistik, 2017, SIMDASI BPS Kecamatan Kikim Barat
Chief Statistician Regulation Number 29/2019, January 15 2019, as a revision of Chief Statistician Regulation Number 55 of 2017 on Code and Name of Regional Level of Data Collection.

Gambar 4.2
Figures

Banyaknya Desa¹/Kelurahan yang Memiliki Fasilitas Sekolah Menurut Tingkat Pendidikan di Kecamatan Kikim Barat, 2020–2022

Number of Villages¹/Kelurahan Having Educational Facilities by Educational Level in Kikum Barat Subdistrict, 2020–2022



Sumber/Source: BPS, Pendataan Potensi Desa (Podes) 2022/BPS-Statistics Indonesia, Village Potential Data Collecting 2022 Kantor Camat Kikum Barat/ Kikum Barat Subdistrict office

4.1 PENDIDIKAN EDUCATION

Tabel 4.1.1 Banyaknya Desa¹/Kelurahan yang Memiliki Fasilitas Sekolah Menurut Tingkat Pendidikan di Kecamatan Kikim Barat, 2020–2022
Number of Villages¹/Kelurahan Having Educational Facilities by Educational Level in Kikim Barat Subdistrict, 2020–2022

Tingkat Pendidikan Educational Level	2020 ²	2021 ²	2022 ³
(1)	(2)	(3)	(4)
Sekolah Dasar (SD) Primary School	15	15	15
Madrasah Ibtidaiyah (MI) Madrasah Ibtidaiyah	3	3	3
Sekolah Menengah Pertama (SMP) Junior High School	4	4	4
Madrasah Tsanawiyah (MTs) Madrasah Tsanawiyah (MTs)	1	1	1
Sekolah Menengah Atas (SMA) Senior High School	1	1	1
Sekolah Menengah Kejuruan (SMK) Vocational High School	-	-	-
Madrasah Aliyah (MA) Madrasah Aliyah	-	-	-
Akademi/Perguruan Tinggi Academy/University	-	-	-

Catatan/Note: ¹ Desa pada tabel ini termasuk Unit Permukiman Transmigrasi (UPT) yang masih dibina oleh kementerian terkait/
Villages in this table include Transmigration Settlement Unit which is still fostered by the relevant ministries.

Sumber/Source: ² Badan Pusat Statistik, Pendataan Potensi Desa (Podes)/BPS-Statistics Indonesia, Village Potential Data Collecting

³ ...

Tabel 4.1.2
Table

Jumlah Sekolah Menurut Tingkat Pendidikan di Kecamatan Kikim Barat, 2021/2022 dan 2022/2023
Number of Schools by Educational Level in Kikim Barat Subdistrict, 2021/2022 and 2022/2023

Tingkat Pendidikan Educational Level	Negeri/Public		Swasta/Private		Jumlah/Total	
	2021/2022	2022/2023	2021/2022	2022/2023	2021/2022	2022/2023
(1)	(2)	(3)	(4)	(5)	(6)	(7)
Taman Kanak-Kanak (TK) ¹ /Kindergarten ¹	-	-	5	11	5	11
Raudatul Athfal (RA) ² Raudatul Athfal (RA) ²	-	-	1	1	1	1
Sekolah Dasar (SD) ¹ Elementary Schools ¹	16	16			16	16
Madrasah Ibtidaiyah (MI) ² /Madrasah Ibtidaiyah (MI) ²	-	-	1	1	1	1
Sekolah Menengah Pertama (SMP) ¹ /Junior High Schools ¹	3	3	2	2	5	5
Madrasah Tsanawiyah (MTs) ² /Madrasah Tsanawiyah (MTs) ²	-	-	1	1	1	1
Sekolah Menengah Atas (SMA) ¹ /Senior High Schools ¹	1	1	-	1	1	2
Sekolah Menengah Kejuruan (SMK) ¹ Vocational High Schools ¹	-	-	-	-	-	-
Madrasah Aliyah (MA) ² Madrasah Aliyah (MA) ²	-	-	-	-	-	-

Catatan/Note: ³ Seluruh Raudatul Athfal (RA) berstatus swasta/All Raudatul Athfal (RA) are private

Sumber/Source: ¹ Kementerian Pendidikan, Kebudayaan, Riset, dan Teknologi, Sistem Data Pokok Pendidikan, data semester ganjil laporan sampai dengan 30 November 2022/Ministry of Education, Culture, Research, and Technology, Basic Education Data System, odd semester report data up to 30 November 2022

² Kementerian Agama, EMIS, data semester ganjil laporan sampai dengan 9 Februari 2023/Ministry of Religious Affairs, EMIS, odd semester report data up to 9 February 2023

Tabel 4.1.3 Jumlah Guru Menurut Tingkat Pendidikan di Kecamatan Kikim Barat, 2021/2022 dan 2022/2023
Table Number of Teachers by Educational Level in Kikim Barat Subdistrict, 2021/2022 and 2022/2023

Tingkat Pendidikan Educational Level	Negeri/Public		Swasta/Private		Jumlah/Total	
	2021/2022	2022/2023	2021/2022	2022/2023	2021/2022	2022/2023
(1)	(2)	(3)	(4)	(5)	(6)	(7)
Taman Kanak-Kanak (TK) ¹ /Kindergarten ¹	-	-	15	37	15	37
Raudatul Athfal (RA) ² Raudatul Athfal (RA) ²	-	-	16	17	16	17
Sekolah Dasar (SD) ^{1,3} Elementary Schools ^{1,3}	181	184	-	-	181	184
Madrasah Ibtidaiyah (MI) ² /Madrasah Ibtidaiyah (MI) ²	12	12	-	-	12	12
Sekolah Menengah Pertama (SMP) ^{1,3} Junior High Schools ^{1,3}	41	43	16	17	57	60
Madrasah Tsanawiyah (MTs) ² /Madrasah Tsanawiyah (MTs) ²	-	-	9	11	9	11
Sekolah Menengah Atas (SMA) ^{1,3} /Senior High Schools ^{1,3}	29	29	-	5	29	34
Sekolah Menengah Kejuruan (SMK) ^{1,3} Vocational High Schools ^{1,3}	-	-	-	-	-	-
Madrasah Aliyah (MA) ² Madrasah Aliyah (MA) ²	-	-	-	-	-	-

Catatan/Note: ³ Jumlah guru termasuk kepala sekolah dan guru/The total of teachers including headmaster and teacher.

Sumber/Source: ¹ Kementerian Pendidikan, Kebudayaan, Riset, dan Teknologi, Sistem Data Pokok Pendidikan, data semester ganjil laporan sampai dengan 30 November 2022/Ministry of Education, Culture, Research, and Technology, Basic Education Data System, odd semester report data up to 30 November 2022

² Kementerian Agama, EMIS, data semester ganjil laporan sampai dengan 9 Februari 2023/Ministry of Religious Affairs, EMIS, odd semester report data up to 9 February 2023

Tabel 4.1.4
Table

Jumlah Murid Menurut Tingkat Pendidikan di Kecamatan Kikim Barat, 2021/2022 dan 2022/2023
Number of Pupils by Educational Level in Kikim Barat Subdistrict, 2021/2022 and 2022/2023

Tingkat Pendidikan Educational Level	Negeri/Public		Swasta/Private		Jumlah/Total	
	2021/2022	2022/2023	2021/2022	2022/2023	2021/2022	2022/2023
(1)	(2)	(3)	(4)	(5)	(6)	(7)
Taman Kanak-Kanak (TK) ¹ /Kindergarten ¹	-	-	113	235	113	235
Raudatul Athfal (RA) ² Raudatul Athfal (RA) ²	16	17	129	81	129	81
Sekolah Dasar (SD) ¹ Elementary Schools ¹	1 561	1 500	-	-	1 561	1 500
Madrasah Ibtidaiyah (MI) ² /Madrasah Ibtidaiyah (MI) ²	-	-	111	122	111	122
Sekolah Menengah Pertama (SMP) ¹ /Junior High Schools ¹	317	321	151	191	468	512
Madrasah Tsanawiyah (MTs) ² /Madrasah Tsanawiyah (MTs) ²	-	-	107	102	107	102
Sekolah Menengah Atas (SMA) ¹ /Senior High Schools ¹	436	417	-	26	436	443
Sekolah Menengah Kejuruan (SMK) ¹ Vocational High Schools ¹	-	-	-	-	-	-
Madrasah Aliyah (MA) ² Madrasah Aliyah (MA) ²	-	-	-	-	-	-

Sumber/Source: ¹ Kementerian Pendidikan, Kebudayaan, Riset, dan Teknologi, Sistem Data Pokok Pendidikan, data semester ganjil laporan sampai dengan 30 November 2022/Ministry of Education, Culture, Research, and Technology, Basic Education Data System, odd semester report data up to 30 November 2022

² Kementerian Agama, EMIS, data semester ganjil laporan sampai dengan 9 Februari 2023/Ministry of Religious Affairs, EMIS, odd semester report data up to 9 February 2023

4.2 KESEHATAN HEALTH

Tabel 4.2.1 Banyaknya Desa¹/Kelurahan yang Memiliki Sarana Kesehatan Menurut Jenis Sarana Kesehatan di Kecamatan Kikim Barat, 2020–2022
Number of Villages¹/Kelurahan Health Facilities by Type of Health Facilities in Kikim Barat Subdistrict, 2020–2022

Jenis Sarana Kesehatan Type of Health Facilities	2020 ²	2021 ²	2022 ³
(1)	(2)	(3)	(4)
Rumah Sakit <i>Hospital</i>	-	-	-
Rumah Sakit Bersalin <i>Maternity Hospital</i>	-	-	-
Poliklinik/Balai Pengobatan <i>Polyclinic</i>	-	-	-
Puskesmas Rawat Inap <i>Public Health Center with Inpatient Care</i>	2	2	2
Puskesmas Tanpa Rawat Inap <i>Public Health Center without Inpatient Care</i>	-	-	-
Apotek <i>Pharmacy</i>	-	-	-

Catatan/Note: ¹Desa pada tabel ini termasuk Unit Permukiman Transmigrasi (UPT) yang masih dibina oleh kementerian terkait/
Villages in this table include Transmigration Settlement Unit which is still fostered by the relevant ministries.

Sumber/Source: ²Badan Pusat Statistik, Pendataan Potensi Desa (Podes)/BPS-Statistics Indonesia, Village Potential Data Collecting Kantor Camat Kikim Barat/ Kikim Barat Subdistrict office

Tabel
Table 4.2.2

**Banyaknya Balita Penderita Kekurangan Gizi di
Kecamatan Kikim Barat, April 2023**

*Number of Toddlers with Malnutrition in Kikim Barat Subdistrict,
April 2023*

Puskesmas <i>Public Health Center</i>	Jumlah Balita Diukur <i>Number of Toddlers that Measured</i>	Jumlah Balita Gizi Buruk <i>Number of Malnutrition Toddlers</i>	Persen Gizi Buruk <i>Percentage of Malnutrition</i>
(1)			(2)
TANJUNG SAKTI PUMI	811	0	0.00%
SIMPANG III POMO	830	0	0.00%
KOTA AGUNG	916	0	0.00%
MUARA TIGA	1181	0	0.00%
TANJUNG TEBAT	475	0	0.00%
PULAU PINANG	816	1	0.12%
PAGAR GUNUNG	756	0	0.00%
TINGGI HARI	376	1	0.27%
JARAI	1009	0	0.00%
PAJAR BULAN	603	0	0.00%
MUARA PAYANG	543	0	0.00%
SAUNG NAGA	544	0	0.00%
WANA RAYA	369	0	0.00%
BUNGAMAS	1092	1	0.09%
BUMI LAMPUNG	349	0	0.00%
PALEMBAJA	500	0	0.00%
PAGAR JATI	443	0	0.00%
NANJUNGAN	671	0	0.00%

Lanjutan Tabel/*Continued Table 4.2.2*

Puskesmas <i>Public Health Center</i>	Jumlah Balita Diukur <i>Number of Toddlers</i> <i>that Measured</i>	Jumlah Balita Gizi Buruk <i>Number of</i> <i>Malnutrition Toddlers</i>	Persen Gizi Buruk <i>Percentage of</i> <i>Malnutrition</i>
(1)			(2)
TANJUNG AUR	382	0	0.00%
BANDAR JAYA	1300	0	0.00%
PAGAR AGUNG	671	0	0.00%
SENBING	243	1	0.41%
PRUMNAS	1576	0	0.00%
SELAWI	717	1	0.14%
USILA	326	0	0.00%
SUKARAMI	913	3	0.33%
PSEKSU	826	0	0.00%
MERAPI II	2189	7	0.32%
MERAPI I	784	1	0.13%
MUARA LAWAI	416	0	0.00%
PERANGAI	698	0	0.00%
SUKAMERINDU	433	0	0.00%
SENBING 2/MERAPI BARAT	71	0	0.00%
<i>GOLDEN GREAT BORNEO</i>	362	0	0.00%

Sumber/*Source*: Dinas Kesehatan/*Public Health Office*

4.3 PERUMAHAN DAN LINGKUNGAN HOUSING AND ENVIRONMENT

Tabel 4.3.1 Banyaknya Desa¹/Kelurahan Menurut Sumber Air Minum Sebagian Besar Keluarga di Kecamatan Kikim Barat, 2020–2022
Number of Villages¹/Kelurahan by Drinking Water Source of Majority Family in Kikim Barat Subdistrict, 2020–2022

Sumber Air Minum Source of Drinking Water	2020 ²	2021 ²	2022 ³
(1)	(2)	(3)	(4)
Air Kemasan Bermerk/ <i>Branded Bottled Water</i>	-	-	-
Air Isi Ulang/ <i>Refill Water</i>	-	-	-
Leding Dengan Meteran/ <i>Metered Piped Water</i>	-	-	-
Leding Tanpa Meteran/ <i>Non Metered Piped Water</i>	-	-	-
Sumur Bor atau Pompa/ <i>Artesian Well or Pumped Water</i>	6	7	7
Sumur/ <i>Well</i>	12	12	12
Mata Air/ <i>Spring</i>	1	-	-
Sungai/Danau/Kolam/ Waduk/Situ/ Embung/Bendungan/ <i>River/Lake/Pond/ Reservoir/Dam</i>	-	-	-
Air Hujan/ <i>Rainwater</i>	-	-	-
Lainnya/ <i>Others</i>	-	-	-

Catatan/Note: ¹Desa pada tabel ini termasuk Unit Permukiman Transmigrasi (UPT) yang masih dibina oleh kementerian terkait/
Villages in this table include Transmigration Settlement Unit which is still fostered by the relevant ministries.

Sumber/Source: ²Badan Pusat Statistik, Pendataan Potensi Desa (Podes)/BPS-Statistics Indonesia, Village Potential Data Collecting Kantor Camat Kikim Barat/ *Kikim Barat Subdistrict office*

Tabel 4.3.2
Table

Banyaknya Keluarga Menurut Desa/Kelurahan dan Jenis Pengguna Listrik di Kecamatan Kikim Barat, 2022
Number of Family by Villages/Kelurahan and Type of Electricity Consumer in Kikim Barat Subdistrict, 2022

Desa/Kelurahan <i>Village/Kelurahan</i>	Pengguna Listrik <i>Electricity Consumer</i>		Jumlah <i>Total</i>	Bukan Pengguna Listrik <i>Not Electricity Consumer</i>
	PLN <i>State Electricity Company</i>	Non PLN <i>Non-State Electricity Company</i>		
(1)	(2)	(3)	(4)	(5)
Darma Raharja
Suka Bakti
Sidomakmur
Saung Naga
Penantian
Singapura
Babat Baru
Ulak Bandung
Jajaran Baru
Wonorejo
Suka Merindu
Jajaran Lama
Lubuk Seketi
Sukarami
Purworejo
Bandarjaya
Wanaraya
Purnamasari
Mekar Jaya
Kecamatan/Subdistrict				

Sumber/Source: Kantor Camat Kikim Barat/ Kikim Barat Subdistrict office

Tabel 4.3.3
Table

**Banyaknya Desa¹/Kelurahan Menurut Sumber
Penerangan Jalan Utama Desa/Kelurahan di Kecamatan
Kikim Barat, 2020–2022**
*Number of Villages¹/Kelurahan by Source of Villages/
Kelurahan's Main Street Illumination in Kikim Barat
Subdistrict, 2020–2022*

Sumber Penerangan Jalan Utama <i>Source of Main Street Illumination</i>	2020 ²	2021 ²	2022 ³
(1)	(2)	(3)	(4)
Listrik Pemerintah/ <i>State Electricity</i>	15	18	19
Listrik Non Pemerintah/ <i>Non-State Electricity</i>	1	1	-
Non Listrik/ <i>Non-Electric</i>	3	-	-

Catatan/*Note*: ¹ Desa pada tabel ini termasuk Unit Permukiman Transmigrasi (UPT) yang masih dibina oleh kementerian terkait/
Villages in this table include Transmigration Settlement Unit which is still fostered by the relevant ministries.

Sumber/*Source*: ² Badan Pusat Statistik, Pendataan Potensi Desa (Podes)/*BPS-Statistics Indonesia, Village Potential Data Collecting
Kantor Camat Kikim Barat/ Kikim Barat Subdistrict office*

Tabel 4.3.4 Banyaknya Desa¹/Kelurahan Menurut Penggunaan Fasilitas Tempat Buang Air Besar Sebagian Besar Keluarga di Kecamatan Kikim Barat, 2020–2022
Number of Villages¹/Kelurahan by Toilet Facility Used by Majority Family in Kikim Barat Subdistrict, 2020–2022

Fasilitas Tempat Buang Air Besar Toilet Facility	2020 ²	2021 ²	2022 ³
(1)	(2)	(3)	(4)
Jamban/Toilet	18	18	18
Sendiri/Private	18	18	18
Bersama/Shared	-	-	-
Umum/Public	-	-	-
Bukan Jamban/Non-Toilet	1	1	1
Jumlah/Total	19	19	19

Catatan/Note: ¹Desa pada tabel ini termasuk Unit Permukiman Transmigrasi (UPT) yang masih dibina oleh kementerian terkait/
Villages in this table include Transmigration Settlement Unit which is still fostered by the relevant ministries.

Sumber/Source: ²Badan Pusat Statistik, Pendataan Potensi Desa (Podes)/BPS-Statistics Indonesia, Village Potential Data Collecting Kantor Camat Kikim Barat/ Kikim Barat Subdistrict office

Tabel 4.3.5
Table

Banyaknya Desa/Kelurahan Menurut Jenis Bahan Bakar untuk Memasak yang Digunakan Sebagian Besar Keluarga di Kecamatan Kikim Barat, 2022
Number of Villages/Kelurahan by Type of Cooking Fuel Used by Majority Family in Kikim Barat Subdistrict, 2022

Jenis Bahan Bakar untuk Memasak <i>Type of Cooking Fuel</i>	2022
(1)	(2)
Listrik/ <i>Electric</i>	-
Elpiji 5,5 kg/ <i>Blue Gas 5.5 kg-LPG</i>	1
Elpiji 12 kg/ <i>12 kg-LPG</i>	6
Elpiji 3 kg/ <i>3 kg-LPG</i>	19
Gas Kota/ <i>City Gas</i>	-
Biogas/ <i>Biogas</i>	-
Minyak Tanah/ <i>Kerosene</i>	-
Briket/ <i>Briquettes</i>	-
Arang/ <i>Charcoal</i>	-
Kayu Bakar/ <i>Firewood</i>	13
Lainnya/ <i>Others</i>	-
Jumlah/<i>Total</i>	39

Sumber/Source: Kantor Camat Kikim Barat/ *Kikim Barat Subdistrict office*

4.4 AGAMA DAN SOSIAL LAINNYA RELIGION AND OTHER SOCIAL AFFAIRS

Tabel 4.4.1 Jumlah Tempat Peribadatan Menurut Desa/Kelurahan di Kecamatan Kikim Barat, 2022
Table 4.4.1 Number of Worship Places by Villages/Kelurahan in Kikim Barat Subdistrict, 2022

Desa/Kelurahan Village/Kelurahan	Masjid Mosque	Mushola Pray Room	Gereja Protestan Protestant Church	Gereja Katholik Catholic Church	Pura Temple	Vihara
(1)	(2)	(3)	(4)	(5)	(6)	(7)
Darma Baharja	2	3	-	-	-	-
Suka Bakti	1	1	-	-	-	-
Sidomakmur	3	4	1	-	-	-
Saung Naga	1	-	-	-	-	-
Penantian	1	-	-	-	-	-
Singapura	2	1	-	-	-	-
Babat Baru	1	-	-	-	-	-
Ulak Bandung	1	-	-	-	-	-
Jajaran Baru	1	-	-	-	-	-
Wonorejo	1	3	1	-	-	-
Suka Merindu	1	1	-	-	-	-
Jajaran Lama	2	-	-	-	-	-
Lubuk Seketi	1	-	-	-	-	-
Sukarami	1	-	-	-	-	-
Purworejo	1	4	1	-	-	-
Bandarjaya	2	5	-	-	-	-
Wanaraya	3	10	1	1	-	-
Purnamasari	2	3	2	1	-	-
Mekar Jaya	3	-	-	-	-	-
Kecamatan/Subdistrict	30	35	6	2	-	-

Sumber/Source: Kementerian Agama Kabupaten Lahat/Ministry of Religion Lahat Regency

Tabel 4.4.2
Table

**Banyaknya Kejadian Bencana Alam Menurut Desa/
Kelurahan dan Jenis Bencana Alam di Kecamatan Kikim
Barat, 2022**
*Number of Natural Disaster Events by Villages/Kelurahan
and Type of Natural Disaster in Kikim Barat Subdistrict,
2022*

Desa/Kelurahan <i>Village/Kelurahan</i>	Gempa Bumi <i>Earthquake</i>	Tsunami <i>Tsunami</i>	Gunung Meletus <i>Volcanic Eruption</i>	Tanah Longsor <i>Landslide</i>
(1)	(2)	(3)	(4)	(5)
Darma Raharja	-	-	-	-
Suka Bakti	-	-	-	-
Sidomakmur	-	-	-	-
Saung Naga	-	-	-	-
Penantian	-	-	-	-
Singapura	-	-	-	-
Babat Baru	-	-	-	-
Ulak Bandung	-	-	-	-
Jajaran Baru	-	-	-	-
Wonorejo	-	-	-	-
Suka Merindu	-	-	-	-
Jajaran Lama	-	-	-	-
Lubuk Seketi	-	-	-	-
Sukarami	-	-	-	-
Purworejo	-	-	-	-
Bandarjaya	-	-	-	-
Wanaraya	-	-	-	-
Purnamasari	-	-	-	-
Mekar Jaya	-	-	-	-
Kecamatan/Subdistrict	-	-	-	-

Lanjutan Tabel/*Continued Table 4.4.2*

Desa/Kelurahan Village/Kelurahan	Banjir Floods	Banjir Bandang Flash Floods	Kekeringan Drought	Kebakaran Hutan dan Lahan Forest and Land Fires
(1)	(6)	(7)	(8)	(9)
Darma Raharja	-	-	-	-
Suka Bakti	-	-	-	-
Sidomakmur	-	-	-	-
Saung Naga	-	-	-	-
Penantian	-	-	-	-
Singapura	-	-	-	-
Babat Baru	-	-	-	-
Ulak Bandung	-	-	-	-
Jajaran Baru	-	-	-	-
Wonorejo	-	-	-	-
Suka Merindu	-	-	-	-
Jajaran Lama	-	-	-	-
Lubuk Seketi	-	-	-	-
Sukarami	-	-	-	-
Purworejo	-	-	-	-
Bandarjaya	-	-	-	-
Wanaraya	-	-	-	-
Purnamasari	-	-	-	-
Mekar Jaya	-	-	-	-
Kecamatan/Subdistrict	-	-	-	-

Lanjutan Tabel/*Continued Table* 4.4.2

Desa/Kelurahan Village/Kelurahan	Angin Puyuh/ Puting Beliung/ Topan Tornado/Typhoon	Gelombang Pasang Tidal Wave	Abrasi Abrasion
(1)	(10)	(11)	(12)
Darma Raharja	-	-	-
Suka Bakti	-	-	-
Sidomakmur	-	-	-
Saung Naga	-	-	-
Penantian	-	-	-
Singapura	-	-	-
Babat Baru	-	-	-
Ulak Bandung	-	-	-
Jajaran Baru	-	-	-
Wonorejo	-	-	-
Suka Merindu	-	-	-
Jajaran Lama	-	-	-
Lubuk Seketi	-	-	-
Sukarami	-	-	-
Purworejo	-	-	-
Bandarjaya	-	-	-
Wanaraya	-	-	-
Purnamasari	-	-	-
Mekar Jaya	-	-	-
Kecamatan/Subdistrict	-	-	-

Sumber/Source: BPS, Pendataan Potensi Desa (Podes) 2021/BPS-Statistics Indonesia, Village Potential Data Collecting 2021

Tabel 4.4.3
Table

Banyaknya Korban Jiwa Akibat Bencana Alam Menurut Desa/Kelurahan dan Jenis Bencana Alam di Kecamatan Kikim Barat, 2021
Number of Fatalities Due to Natural Disasters by Villages/ Kelurahan and Type of Natural Disaster in Kikim Barat Subdistrict, 2021

Desa/Kelurahan <i>Village/Kelurahan</i>	Gempa Bumi <i>Earthquake</i>	Tsunami <i>Tsunami</i>	Gunung Meletus <i>Volcanic Eruption</i>	Tanah Longsor <i>Landslide</i>
(1)	(2)	(3)	(4)	(5)
Darma Raharja	-	-	-	-
Suka Bakti	-	-	-	-
Sidomakmur	-	-	-	-
Saung Naga	-	-	-	-
Penantian	-	-	-	-
Singapura	-	-	-	-
Babat Baru	-	-	-	-
Ulak Bandung	-	-	-	-
Jajaran Baru	-	-	-	-
Wonorejo	-	-	-	-
Suka Merindu	-	-	-	-
Jajaran Lama	-	-	-	-
Lubuk Seketi	-	-	-	-
Sukarami	-	-	-	-
Purworejo	-	-	-	-
Bandarjaya	-	-	-	-
Wanaraya	-	-	-	-
Purnamasari	-	-	-	-
Mekar Jaya	-	-	-	-
Kecamatan/Subdistrict	-	-	-	-

Lanjutan Tabel/Continued Table 4.4.3

Desa/Kelurahan <i>Village/Kelurahan</i>	Banjir <i>Floods</i>	Banjir Bandang <i>Flash Floods</i>	Kekeringan <i>Drought</i>	Kebakaran Hutan dan Lahan <i>Forest and Land Fires</i>
(1)	(6)	(7)	(8)	(9)
Darma Raharja	-	-	-	-
Suka Bakti	-	-	-	-
Sidomakmur	-	-	-	-
Saung Naga	-	-	-	-
Penantian	-	-	-	-
Singapura	-	-	-	-
Babat Baru	-	-	-	-
Ulak Bandung	-	-	-	-
Jajaran Baru	-	-	-	-
Wonorejo	-	-	-	-
Suka Merindu	-	-	-	-
Jajaran Lama	-	-	-	-
Lubuk Seketi	-	-	-	-
Sukarami	-	-	-	-
Purworejo	-	-	-	-
Bandarjaya	-	-	-	-
Wanaraya	-	-	-	-
Purnamasari	-	-	-	-
Mekar Jaya	-	-	-	-
Kecamatan/Subdistrict	-	-	-	-

Lanjutan Tabel/*Continued Table* 4.4.3

Desa/Kelurahan <i>Village/Kelurahan</i>	Angin Puyuh/ Puting Beliung/ Topan <i>Tornado/Typhoon</i>	Gelombang Pasang Tidal Wave	Abrasi <i>Abrasion</i>
(1)	(10)	(11)	(12)
Darma Raharja	-	-	-
Suka Bakti	-	-	-
Sidomakmur	-	-	-
Saung Naga	-	-	-
Penantian	-	-	-
Singapura	-	-	-
Babat Baru	-	-	-
Ulak Bandung	-	-	-
Jajaran Baru	-	-	-
Wonorejo	-	-	-
Suka Merindu	-	-	-
Jajaran Lama	-	-	-
Lubuk Seketi	-	-	-
Sukarami	-	-	-
Purworejo	-	-	-
Bandarjaya	-	-	-
Wanaraya	-	-	-
Purnamasari	-	-	-
Mekar Jaya	-	-	-
Kecamatan/Subdistrict	-	-	-

Sumber/Source: Kantor Camat Kikim Barat/ *Kikim Barat Subdistrict office*

Tabel 4.4.4
Table

Keberadaan Fasilitas/Upaya Antisipasi/Mitigasi Bencana Alam Menurut Desa/Kelurahan di Kecamatan Kikim Barat, 2022

Existence of Facilities/Efforts for Anticipation/Mitigation of Natural Disasters by Villages/Kelurahan by Villages/Kelurahan in Kikim Barat Subdistrict, 2022

Desa/Kelurahan Village/Kelurahan	Sistem Peringatan Dini Bencana Alam Natural Disaster Early Warning System	Sistem Peringatan Dini Khusus Tsunami Tsunami Early Warning System	Perlengkapan Keselamatan Safety Equipment
(1)	(2)	(3)	(4)
Darma Raharja	Tidak Ada	Bukan Wilayah PotensiSunami	Tidak Ada
Suka Bakti	Tidak Ada	Bukan Wilayah PotensiSunami	Tidak Ada
Sidomakmur	Tidak Ada	Bukan Wilayah PotensiSunami	Tidak Ada
Saung Naga	Tidak Ada	Bukan Wilayah PotensiSunami	Tidak Ada
Penantian	Tidak Ada	Bukan Wilayah PotensiSunami	Tidak Ada
Singapura	Tidak Ada	Bukan Wilayah PotensiSunami	Tidak Ada
Babat Baru	Tidak Ada	Bukan Wilayah PotensiSunami	Tidak Ada
Ulak Bandung	Tidak Ada	Bukan Wilayah PotensiSunami	Tidak Ada
Jajaran Baru	Tidak Ada	Bukan Wilayah PotensiSunami	Tidak Ada
Wonorejo	Tidak Ada	Bukan Wilayah PotensiSunami	Tidak Ada
Suka Merindu	Tidak Ada	Bukan Wilayah PotensiSunami	Tidak Ada
Jajaran Lama	Tidak Ada	Bukan Wilayah PotensiSunami	Tidak Ada
Lubuk Seketi	Tidak Ada	Bukan Wilayah PotensiSunami	Tidak Ada
Sukarami	Tidak Ada	Bukan Wilayah PotensiSunami	Tidak Ada
Purworejo	Tidak Ada	Bukan Wilayah PotensiSunami	Tidak Ada
Bandarjaya	Tidak Ada	Bukan Wilayah PotensiSunami	Tidak Ada
Wanaraya	Tidak Ada	Bukan Wilayah PotensiSunami	Tidak Ada
Purnamasari	Tidak Ada	Bukan Wilayah PotensiSunami	Tidak Ada
Mekar Jaya	Tidak Ada	Bukan Wilayah PotensiSunami	Tidak Ada

Lanjutan Tabel/*Continued Table 4.4.4*

Desa/Kelurahan <i>Village/Kelurahan</i>	Rambu-Rambu dan Jalur Evakuasi Bencana <i>Sign and Evacuation Route</i>	Pembuatan, Perawatan, atau Normalisasi: Sungai, Kanal, Tanggul, Parit, Drainase, Waduk, Pantai, dll <i>Manufacture, Maintenance, or Normalization: Rivers, Canals, Embankment, etc</i>
(1)	(5)	(6)
Darma Raharja	Tidak Ada	Tidak Ada
Suka Bakti	Tidak Ada	Tidak Ada
Sidomakmur	Tidak Ada	Tidak Ada
Saung Naga	Tidak Ada	Tidak Ada
Penantian	Tidak Ada	Tidak Ada
Singapura	Tidak Ada	Tidak Ada
Babat Baru	Tidak Ada	Tidak Ada
Ulak Bandung	Tidak Ada	Tidak Ada
Jajaran Baru	Tidak Ada	Tidak Ada
Wonorejo	Tidak Ada	Tidak Ada
Suka Merindu	Tidak Ada	Tidak Ada
Jajaran Lama	Tidak Ada	Tidak Ada
Lubuk Seketi	Tidak Ada	Tidak Ada
Sukarami	Tidak Ada	Tidak Ada
Purworejo	Tidak Ada	Tidak Ada
Bandarjaya	Tidak Ada	Tidak Ada
Wanaraya	Tidak Ada	Tidak Ada
Purnamasari	Tidak Ada	Tidak Ada
Mekar Jaya	Tidak Ada	Tidak Ada

Sumber/Source: Kantor Camat Kikim Barat/ *Kikim Barat Subdistrict office*

Tabel
Table 4.4.5

Banyaknya Desa/Kelurahan yang Memiliki Kelompok Kegiatan Olahraga Menurut Jenis Olahraga dan Ketersediaan Fasilitas/Lapangan Olahraga di Kecamatan Kikim Barat, 2022
Number of Villages/Kelurahan Having Sport Activities Groups by Type of Sport and Availability of Sport Facilities/Fields in Kikim Barat Subdistrict, 2022

Jenis Olahraga <i>Type of Sport</i>	Kondisi Fasilitas/Lapangan Olahraga <i>Condition of Sport Facilities/Fields</i>			Tidak Ada Fasilitas/ Lapangan Olahraga <i>No Sport Facilities/ Fields</i>
	Baik	Rusak Sedang	Rusak Parah	
(1)	(2)	(3)	(4)	(5)
Sepak Bola/ <i>Soccer</i>	3	1	1	14
Bola Voli/ <i>Volley Ball</i>	15	4	-	-
Bulu Tangkis/ <i>Badminton</i>	8	-	-	11
Bola Basket/ <i>Basket Ball</i>	-	-	-	19
Tenis Lapangan/ <i>Court Tennis</i>	-	-	-	19
Tenis Meja/ <i>Table Tennis</i>	5	1	-	13
Futsal/ <i>Futsal</i>	2	-	-	17
Renang/ <i>Swimming</i>	-	-	-	19
Bela Diri/ <i>Martial Arts</i>	3	-	-	16
Bilyard/ <i>Billiards</i>	2	-	-	17
Fitnes, Aerobik, dll/ <i>Fitness, Aerobics, etc</i>	-	-	-	19
Lainnya/ <i>Others</i>	-	-	-	19


Sumber/Source: Kantor Camat Kikim Barat/ *Kikim Barat Subdistrict office*

05

PERTANIAN
AGRICULTURE

Produksi Perkebunan **Kabupaten Lahat 2022**

Production of Estate
Lahat Regency 2022



Karet/Rubber

Tertinggi
1

215 476



Kelapa Sawit/Oil Palm

Tertinggi
2

225 428

sumber/source:

Dinas Perdagangan Kabupaten Lahat
/Trade Service of Lahat Regency

PENJELASAN TEKNIS

1. Lahan sawah adalah lahan pertanian yang berpetak-petak dan dibatasi oleh pematang (galangan), saluran untuk menahan/ menyalurkan air, yang biasanya ditanami padi sawah tanpa memandang dari mana diperoleh atau status lahan tersebut, Lahan yang dimaksud termasuk lahan yang terdaftar di Pajak Bumi Bangunan, luran Pembangunan Daerah, lahan bengkok, lahan serobotan, lahan rawa yang ditanami padi dan lahan bekas tanaman,an yang telah dijadikan sawah, baik yang ditanami padi, palawija atau tanaman semusim lainnya.
2. Data pokok tanaman pangan yang dikumpulkan adalah luas panen dan produktivitas (hasil per hektar), Produksi tanaman pangan merupakan hasil perkalian antara luas panen dengan produktivitas, Pengumpulan data luas panen dilakukan setiap bulan dengan pendekatan area kecamatan di seluruh wilayah Indonesia, Pengumpulan data produktivitas dilakukan melalui pengukuran langsung pada plot ubinan berukuran 2½ m x 2½ m, Pengumpulan data produktivitas dilakukan setiap subround (empat bulanan) pada waktu panen petani,

TECHNICAL NOTES

1. *Wetland is agricultural land that separated by small dykes to resist water, where the main crop is usually wetland paddy without considering where it is got from or the status of the land, It,cludes the land that is registered at land,come tax office, regional development contribution, 'bengkok' land, illegal ownership, swamps for rice cultivation, and annual crop land mark that has been used as rice field, which are both planted with paddy, secondary crops or the other seasonal crops*
2. *The main food crops data collected consists of harvested area and productivity (yield per hectare), Food crops production is generated by harvested area multiplied by productivity, The harvested area data is collected every month using sub district area approach, all sub district Indonesia, The productivity data collection is conducted by a direct measurement, 2½m x 2½m crop cutting plot, The productivity measurement is conducted, every subround (four monthly) at the time when farmers are harvesting their crops,*

1. Data produksi padi dan palawija yang disajikan adalah dalam kualitas: gabah kering giling (padi), pipilan kering (jagung), biji kering (kedelai dan kacang tanah), dan umbi basah (ubi kayu dan ubi jalar).
 2. T22, Berdasarkan Undang-Undang No, 41 Tahun 1999 tentang Kehutanan, kawasan hutan dibagi ke dalam kelompok Hutan Konservasi, Hutan Lindung, dan Hutan Produksi.
 3. Tanaman sayuran dan buah-buahan semusim
 - Tanaman sayuran semusim adalah tanaman sumber vitamin, garam mineral dan lain-lain yang dikonsumsi dari bagian tanaman yang berupa daun, bunga, buah, dan umbinya, yang berumur kurang dari satu,.
 - Tanaman buah-buahan semusim adalah tanaman sumber vitamin, garam mineral, dan lain-lain yang dikonsumsi dari bagian tanaman yang berupa buah, berumur kurang dari satu,, tidak berbentuk pohon/rumpun tetapi menjalar dan berbatang lunak.
 4. Tanaman biofarmaka adalah tanaman yang bermanfaat untuk obat-obatan, kosmetik, dan kesehatan yang dikonsumsi atau digunakan dari bagian-bagian tanaman seperti daun, batang, buah, umbi (rimpang) ataupun akar.
1. *Production of paddy and crops data are presented, the form of: dry unhusked rice (paddy), dry loose maize (maize), dry shells crops (soybeans and peanuts), and fresh roots (cassava and sweet potatoes).*
 2. *In accordance to the Act on Forestry No 41/1999, forest area is categorized as Conservation Forest, Protection Forest and Production Forest.*
 3. *Seasonal vegetable and fruit plants*
 - *Seasonal vegetable plants are plants which are the Sources of vitamin, mineral salt, etc, consumed from the part of the plant, the form of leaf, flower, fruit, and root with the age of less than one year.*
 - *Seasonal fruit plants are plants which are the Sources of vitamin, mineral salt, etc, consumed from the part of the plant, the form of fruits, These plants are creeps with the age of less than one year.*
 4. *Medicinal plants are plants which are useful for medicine, It is consumed from part of the plant such as leaf, flower, fruit, tuber, and root.*

ULASAN

Kecamatan Kikim Barat memiliki hasil sumber daya alam pertanian yang cukup banyak. Mulai dari hortikultura, sayuran, buah-buahan, hingga biofarmaka. Kecamatan Kikim Barat memiliki variasi pertanian yang cukup beragam. Produksi Cabe Besar di tahun 2021 di Kecamatan Kikim Barat adalah sebesar 225 Ton dan produksi tomat sekitar 19 ton di Kecamatan Kikim Barat.

Sedangkan untuk tanaman biofarmaka di Kecamatan Kikim Barat dapat dilihat di dalam tabel 5.3. Melalui gambar tersebut dapat terlihat produksi tanaman biofarmaka di Kecamatan Kikim Barat di 2020 dan 2021.

Produksi Buah-buahan di Kecamatan Kikim Barat didominasi dengan jenis buah durian dan duku. Produksi buah durian di kecamatan Kikim Barat adalah sebesar 2.875 quintal dan buah duku sebesar 2.492 quintal di Tahun 2021.

DESCRIPTION

Kikim Barat Subdistrict has quite a lot of agricultural natural resources. Starting from horticulture, vegetables, fruits, plantations to biopharmaceuticals. Kikim Barat District has quite a variety of agricultural variations. Big Chili production in 2021 Kikim Barat District is 225 tons. And tomato production, that year was also around 19 tons, Kikim Barat District.

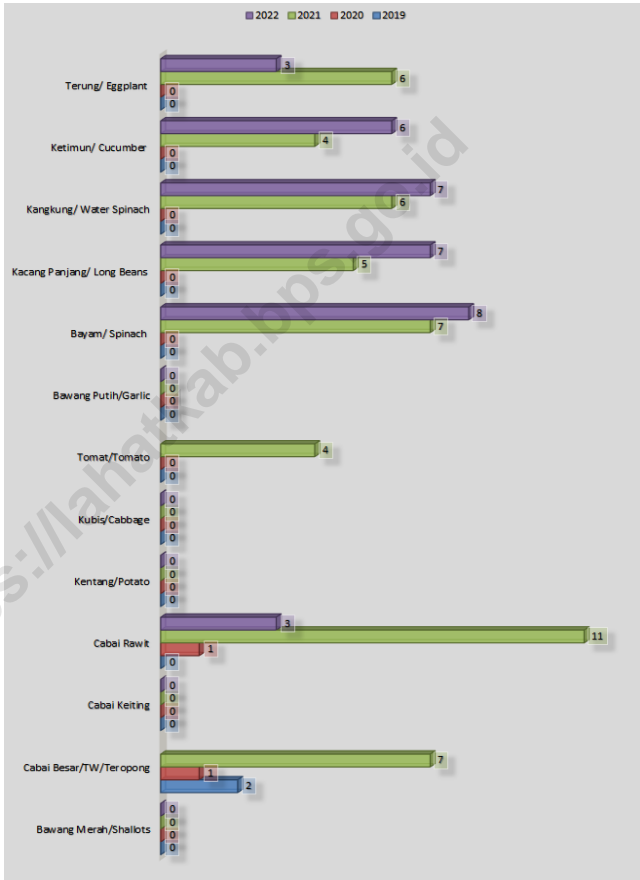
As for the biopharmaca plant, Kikim Barat District, it can be seen, Tables 5.3. Through this picture, it can be seen that the production of biopharmaca plants, Kikim Barat Subdistrict in 2020 and 2021.

Fruit production in Kikim Barat Subdistrict is dominated by durian and duku. Durian production in Kikim Barat District was 2,875 quintal and duku 2,492 quintal in 2021. As for durian in 2020 the production was 6,24 tons. Banana fruit production in 2019 was 4,9 tons and the production decreased in 2020 to become 4,5 tons in Kikim Barat District and papaya fruit with a production of 10,1 tons in 2019 also experienced a decline in 2020 namely 4,8 tons.

Gambar 5.1
Figures

Luas Panen Tanaman Sayuran Semusim Menurut Jenis Tanaman di Kecamatan Tanjung Sakti Pumu (ha), 2019–2022

Harvested Area of Seasonal Vegetables by Kind of Plant in Tanjung Sakti Pumu Subdistrict (ha), 2019–2022

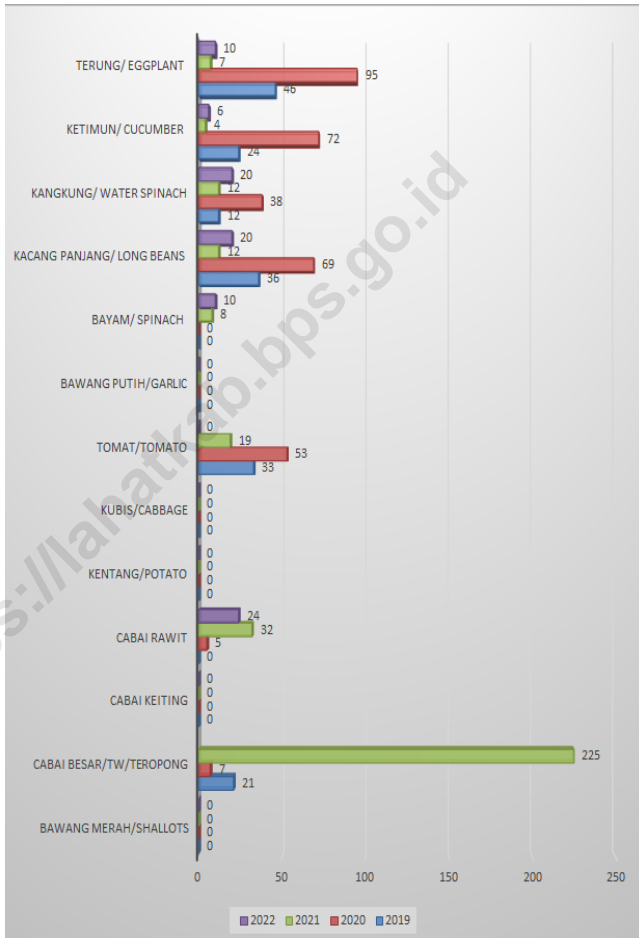


Sumber/Source : BPS, Statistik Pertanian Hortikultura SPH-SBS/BPS-Statistics Indonesia, Agricultural Statistic for Horticulture SPH-SBS

Gambar 5.2
Figures

Produksi Tanaman Sayuran Semusim Menurut Jenis Tanaman di Kecamatan Tanjung Sakti Pumu (kuintal), 2019–2022

Production of Seasonal Vegetables by Kind of Plant in Tanjung Sakti Pumu Subdistrict (quintal), 2019–2022



Sumber/Source : BPS, Statistik Pertanian Hortikultura SPH-SBS/BPS-Statistics Indonesia, Agricultural Statistic for Horticulture SPH-SBS

Tabel 5.1
Table

Luas Panen Tanaman Sayuran dan Buah-buahan Semusim Menurut Jenis Tanaman di Kecamatan Kikim Barat (ha), 2019–2022
Harvested Area of Seasonal Vegetables and Fruits by Kind of Plant in Kikim Barat Subdistrict (ha), 2019–2022

Jenis Tanaman Kind of Plants	2019	2020	2021	2022 ^x
(1)	(2)	(3)	(4)	(5)
Sayuran/Vegetables:				
Bawang Merah/ <i>Shallots</i>	-	-	-	-
Cabai Besar/TW/Teropong <i>Chili/Big Chili</i>	2	1	7	-
Cabai Keiting <i>Curly Chili</i>	-	-	-	-
Cabai Rawit <i>Chili/Cayenne Pepper</i>	-	1	11	3
Kentang/ <i>Potato</i>	-	-	-	-
Kubis/ <i>Cabbage</i>	-	-	-	-
Tomat/ <i>Tomato</i>	-	-	4	-
Bawang Putih/ <i>Garlic</i>	-	-	-	-
Bayam/Spinach	-	-	7	8
Kacang Panjang/Long Beans	-	-	5	7
Kangkung/Water Spinach	-	-	6	7
Ketimun/Cucumber	-	-	4	6
Terung/Eggplant	-	-	6	3

Sumber/Source: Badan Pusat Statistik, Statistik Pertanian Hortikultura SPH-SBS/BPS-Statistics Indonesia, Agricultural Statistic for Horticulture SPH-SBS

Tabel 5.2
Table

Produksi Tanaman Sayuran dan Buah-buahan Semusim Menurut Jenis Tanaman di Kecamatan Kikim Barat (kuintal), 2019–2022
Production of Seasonal Vegetables and Fruits by Kind of Plant in Kikim Barat Subdistrict (quintal), 2019–2022

Jenis Tanaman Kind of Plants	2019	2020	2021	2022 ^x
(1)	(2)	(3)	(4)	(5)
Sayuran/Vegetables:				
Bawang Merah/ <i>Shallots</i>	-	-	-	-
Cabai Besar/TW/Teropong <i>Chili/Big Chili</i>	21	7	225	...
Cabai Keiting <i>Curly Chili</i>	-	-	-	-
Cabai Rawit <i>Chili/Cayenne Pepper</i>	-	5	32	24
Kentang/ <i>Potato</i>	-	-	-	-
Kubis/ <i>Cabbage</i>	-	-	-	-
Tomat/ <i>Tomato</i>	33	53	19	-
Bawang Putih/ <i>Garlic</i>	-	-	-	-
Bayam/ Spinach	-	-	8	10
Kacang Panjang/ Long Beans	36	69	12	20
Kangkung/ Water Spinach	12	38	12	20
Ketimun/ Cucumber	24	72	4	6
Terung/ Eggplant	46	95	7	10

Sumber/Source: Badan Pusat Statistik, Statistik Pertanian Hortikultura SPH-SBS/BPS-Statistics Indonesia, Agricultural Statistic for Horticulture SPH-SBS

Tabel
Table 5.3

Luas Panen Tanaman Biofarmaka Menurut Jenis Tanaman di Kecamatan Kikim Barat (m²), 2019–2022
Harvested Area of Medicinal Plants by Kind of Plant in Kikim Barat Subdistrict (m²), 2019–2022

Jenis Tanaman Kind of Plants	2019	2020	2021	2022 ^x
(1)	(2)	(3)	(4)	(5)
Jahe/ <i>Ginger</i>	1 500	1 500	567	365
Laos/ <i>Lengkuas/Galanga</i>	1 500	2 000	1 270	1 270
Kencur/ <i>East Indian Galangal</i>	1 500	1 250	377	261
Kunyit/ <i>Turmeric</i>	1 500	1 500	510	-
Mengkudu/Pace/ Indian Mulberry	-	-	165	-

Sumber/Source: Badan Pusat Statistik, Statistik Pertanian Hortikultura SPH-TBF/BPS-Statistics Indonesia, Agricultural Statistic for Horticulture SPH-TBF

Tabel
Table 5.4

**Produksi Tanaman Biofarmaka Menurut Jenis Tanaman di
Kecamatan Kikim Barat (kg), 2019–2022**
*Production of Medicinal Plants by Kind of Plant in Kikim
Barat Subdistrict (kg), 2019–2022*

Jenis Tanaman Kind of Plants	2019	2020	2021	2022 ^x
(1)	(2)	(3)	(4)	(5)
Jahe/ <i>Ginger</i>	750	360	710	680
Laos/Lengkuas/ <i>Galanga</i>	1 500	1 500	2 608	1 690
Kencur/ <i>East Indian Galangal</i>	425	425	993	558
Kunyit/ <i>Turmeric</i>	645	645	910	-
Mengkudu/Pace/ Indian Mulberry	-	-	330	-

Sumber/Source: Badan Pusat Statistik, Statistik Pertanian Hortikultura SPH-TBF/BPS-Statistics Indonesia, Agricultural Statistic for Horticulture SPH-TBF

Tabel
5.5
Table

**Luas Panen Tanaman Hias Menurut Jenis Tanaman di
Kecamatan Kikim Barat (m²), 2019–2022**
**Harvested Area of Ornamental Plants by Kind of Plant in
Kikim Barat Subdistrict (m²), 2019–2022**

Jenis Tanaman Kind of Plants	2019	2020	2021	2022 ^x
(1)	(2)	(3)	(4)	(5)
Anggrek Pot/Pot Orchid	-	-	-	-
Anggrek Potong/Cut Orchid	-	-	-	-
Krisan/Chrysantemum	-	-	-	-
Mawar/Rose	-	-	-	330
Sedap Malam/Tuberose	-	-	-	-
Sri Rejeki/Aglaonema	-	-	-	310
	-	-	-	-

Sumber/Source: Badan Pusat Statistik, Statistik Pertanian Hortikultura SPH-TH/BPS-Statistics Indonesia, Agricultural Statistik for Horticulture SPH-TH

Tabel
Table 5.6

**Produksi Tanaman Hias Menurut Jenis Tanaman di
Kecamatan Kikim Barat (tangkai), 2019–2022**
*Production of Ornamental Plants by Kind of Plant n Kikim
Barat Subdistrict (stalks), 2019–2022*

Jenis Tanaman <i>Kind of Plants</i>	2019	2020	2021	2022 ^x
(1)	(2)	(3)	(4)	(5)
Anggrek Pot/ <i>Pot Orchid</i>	-	-	-	-
Anggrek Potong/ <i>Cut Orchid</i>	-	-	-	-
Krisan/ <i>Chrysantemum</i>	-	-	-	-
Mawar/ <i>Rose</i>	-	-	-	330
Sedap Malam/ <i>Tuberose</i>	-	-	-	-
Sri Rejeki/<i>Aglaonema</i>	-	-	-	310
	-	-	-	

Sumber/*Source*: Badan Pusat Statistik, Statistik Pertanian Hortikultura SPH-TH/BPS-Statistics Indonesia, *Agricultural Statistik for Horticulture SPH-TH*

Tabel
Table 5.7

Produksi Buah-Buahan dan Sayuran Tahunan Menurut Jenis Tanaman di Kecamatan Kikim Barat (kuintal), 2019–2022

Production of Annual Fruits and Vegetables by Kind of Plant in Kikim Barat Subdistrict (quintal), 2019–2022

Jenis Tanaman Kind of Plants	2019	2020	2021	2022 ^x
(1)	(2)	(3)	(4)	(5)
Buah–Buahan/Fruits:				
Mangga/Mango	130	97	482	318
Durian/Durian	325	143	2 875	2 384
Jeruk Siam/Keprok/Orange/Tangerine	54	34	22	18
Pisang/Banana	528	500	243	115
Pepaya/Papaya	79	95	204	462
Salak/Snakefruit	90	90	22	12
Alpukat/Avocado	34	27	30	30
Belimbing/Star Fruit	19	11	13	1
Duku/Langsát/Kokosan/Duku	40	15	2 492	1 258
Jambu Air/ Water Apple	30	31	109	75
Jambu Biji/ Guava	17	14	68	32
Jengkol/ Jengkol	...	88	316	224
Manggis/ Mangosteen	51	18	25	110
Melino/ Gnetum/Melino	...	38	99	46
Nangka/Cempedak/ Jackfruit	480	310	600	418
Nenas/ Pineapple	13	10	11	7
Petai/ Twisted Cluster Bean	...	150	259	288
Rambutan/ Rambutan	57	61	336	194
Sawo/ Sapodilla/Sawo	59	28
Sirsak/ Soursop	19	10
Sukun/ Breadfruit	111	73

Catatan/Note: ... Data tidak tersedia/ Data not available

Sumber/Source: Badan Pusat Statistik, Statistik Pertanian Hortikultura SPH-BST/BPS-Statistics Indonesia, Agricultural Statistic for Horticulture SPH-BST

06

PARIWISATA, TRANSPORTASI, DAN KOMUNIKASI TOURISM, TRANSPORTATION, AND COMMUNICATION

Panjang Jalan Menurut Jenis Permukaan Jalan 2022 *Length of Roads by Type of Road Surface 2022*

1 339,15KM

Aspal/Paved

759,67KM

Kerikil/Gravel

353,88KM

Tanah/Soil

223,90KM

Lainnya/Others

1,70KM

sumber/source:

Dinas Pekerjaan Umum dan Penata Ruang Kabupaten Lahat
/Public Work and Spatial Service of Lahat Regency

PENJELASAN TEKNIS**TECHNICAL NOTES**

- | | |
|---|--|
| <p>1. Kendaraan bermotor adalah setiap kendaraan yang digerakkan oleh peralatan teknik yang ada pada kendaraan tersebut, biasanya digunakan untuk angkutan orang atau barang di atas jalan raya selain kendaraan yang berjalan di atas rel. Kendaraan bermotor yang dicatat adalah semua jenis kendaraan kecuali kendaraan bermotor TNI/Polri dan Korps Diplomatik.</p> | <p>1. <i>are any kind of vehicles motorized by machine set up in those vehicles, they are usually used for transporting peoples or goods on roads except vehicles moving along a railway line. The data cover all kinds of motor vehicles except those belong to Indonesia Army Force Indonesian State Police and Dplomatic Corps.</i></p> |
| <p>2. Mobil penumpang adalah setiap kendaraan bermotor yang dilengkapi dengan tempat duduk untuk sebanyak-banyaknya delapan orang, tidak termasuk tempat duduk untuk pengemudi, baik dilengkapi atau tidak dilengkapi bagasi.</p> | <p>2. <i>Passenger cars are any motor vehicles with no more than eight seats, excluding seat for driver, it can be with or without hoot</i></p> |
| <p>3. Mobil bis adalah setiap kendaraan bermotor yang dilengkapi dengan tempat duduk untuk lebih dari delapan orang, tidak termasuk tempat duduk untuk pengemudi, baik dilengkapi atau tidak dilengkapi bagasi</p> | <p>3. <i>Buses are large passenger cars having seats for more than eight passengers, excluding seat for driver, it can be with or without hoot.</i></p> |
| <p>4. Mobil truk adalah setiap kendaraan bermotor yang digunakan untuk angkutan barang, selain mobil penumpang, mobil bis dan kendaraan bermotor roda dua.</p> | <p>4. <i>Trucks are any motor vehicles used to transport goods excluding passenger cars, buses, and motorcycles.</i></p> |

5. Kereta api adalah kendaraan dengan tenaga gerak (listrik, diesel atau tenaga uap) yang berjalan sendiri maupun dirangkaikan dengan kendaraan lain, yang akan atau sedang bergerak di atas rel, terdiri dari kereta penumpang dan kereta barang
6. Kantor Pos adalah tempat pemberi pelayanan komunikasi tertulis dan atau surat elektronik, layanan paket, layanan logistik, layanan transaksi keuangan, dan layanan keagenan pos untuk kepentingan umum. Rumah pos berfungsi sama seperti kantor pos dan kantor pos pembantu, bedanya rumah pos biasanya terletak di daerah terpencil.
5. *Train is a coach or a number of coaches joined together, moving along a railway line. It can be passenger train or freight train.*
6. *Post Office is a service provider facility of written communication and or electronic mail, parcel service, logistics services, financial transaction services, and postal services to the public. Postal house has the same function as the post office and subsidiary of post office,*

ULASAN

Dalam memberikan pelayanan terhadap masyarakat, saat ini di Tahun 2021 terdapat 11 menara telepon seluler di Kecamatan Kikim Barat yang tersebar sebanyak 3 menara di Sidomakmur, 1 menara di Singapura, 3 menara di Jajaran Baru, 2 menara di Sukarami, 1 menara di Wanaraya, dan 1 menara di Purnamasari.

Jalan merupakan prasarana pengangkutan darat yang penting untuk memperlancar kegiatan perekonomian. Dengan makin meningkatnya usaha pembangunan maka akan menuntut peningkatan pembangunan jalan untuk memudahkan mobilitas penduduk dan memperlancar arus lalu lintas barang dari satu daerah ke daerah lainnya. 11 dari 19 desa di Kecamatan Kikim Barat sudah menggunakan jalan dengan jenis aspal/beton sedangkan 9 desa lainnya masih menggunakan jalan dengan jenis diperkeras dengan kerikil/pasar dan jenis tanah.

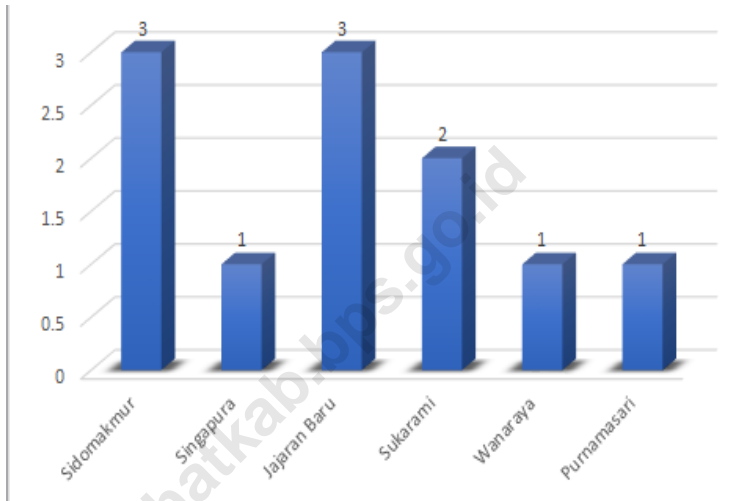
DESCRIPTION

In providing services to public, there are 11 Base Transceiver Station (BTS in Kikim Barat which distribute in Sidomakmur, Singapura, Jajaran Baru, Sukarami, Wanaraya, dan Purnamasari.

One of the important infrastructures supporting economic activities is the availability of roads. Improvement in all aspects of economic development requires more improvement in transportation, especially in road development. This development is intended to facilitate population mobility and distributive trade from one region to the others. 11 of 19 villages in Kikim Barat already used asphalt/concrete surface types.

Gambar 6.1
Figures

**Jumlah Menara Telepon seluler Menurut Desa/
Kelurahan di Kecamatan Kikim Barat, 2022**
*Number of Base Transceiver Station (BTS) by Villages/
Kelurahan in Kikim Barat Subdistrict, 2022*

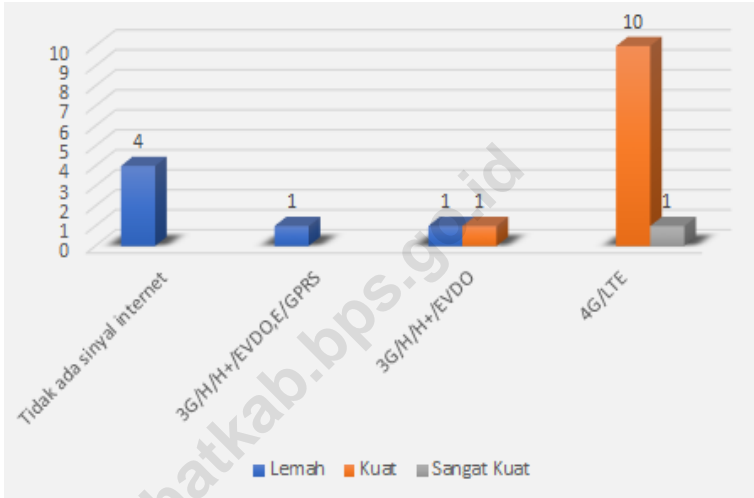


Sumber/Source: Kantor Camat Kikim Barat/ Kikim Barat Subdistrict office

Gambar 6.2
Figures

Kekuatan Sinyal Telepon Seluler dan Jenis Sinyal Internet Telepon Seluler di Kecamatan Kikim Barat, 2022

The Strenght of Celular Phone Signal and Signal Type in Kikim Barat Subdistrict, 2022



Sumber/Source: Kantor Camat Kikim Barat/ Kikim Barat Subdistrict office

6.1 PARIWISATA TOURISM

Tabel 6.1.1 Jumlah Sarana Akomodasi Menurut Desa/Kelurahan dan Jenis Akomodasi di Kecamatan Kikim Barat, 2022
Number of Accomodation Facilities by Villages/Kelurahan and Type of Accomodation in Kikim Barat Subdistrict, 2022

Desa/Kelurahan <i>Village/Kelurahan</i>	Hotel <i>Hotel</i>	Penginapan <i>Inn</i>
(1)	(2)	(3)
Darma Raharja	-	-
Suka Bakti	-	-
Sidomakmur	-	-
Saung Naga	-	-
Penantian	-	-
Singapura	-	-
Babat Baru	-	-
Ulak Bandung	-	-
Jajaran Baru	-	-
Wonorejo	-	-
Suka Merindu	-	-
Jajaran Lama	-	-
Lubuk Seketi	-	-
Sukarami	-	-
Purworejo	-	-
Bandarjaya	-	-
Wanaraya	-	-
Purnamasari	-	-
Mekar Jaya	-	-
Nama Kecamatan		

Sumber/Source: Kantor Camat Kikim Barat/ *Kikim Barat Subdistrict office*

6.2 TRANSPORTASI TRANSPORTATION

Tabel 6.2.1 Prasarana dan Sarana Transportasi Antar Desa/Kelurahan Menurut Desa/Kelurahan di Kecamatan Kikim Barat, 2022
Table 6.2.1 Inter-Villages/Kelurahan Transportation Infrastructure and Facilities by Villages/Kelurahan in Kikim Barat Subdistrict, 2022

Desa/Kelurahan <i>Village/Kelurahan</i>	Jenis Prasarana Transportasi <i>Type of Transportation Infrastructure</i>	Keberadaan Angkutan Umum <i>Availability of Public Transportation</i>
(1)	(2)	(3)
Darma Baharja	Darat	Ada, dengan trayek tetap
Suka Bakti	Darat	Ada, dengan trayek tetap
Sidomakmur	Darat	Ada, dengan trayek tetap
Saung Naga	Darat	Ada, dengan trayek tetap
Penantian	Darat	Tidak Ada Angkutan Umum
Singapura	Darat	Ada, dengan trayek tetap
Babat Baru	Darat	Ada, dengan trayek tetap
Ulak Bandung	Darat	Ada, dengan trayek tetap
Jajaran Baru	Darat	Ada, dengan trayek tetap
Wonorejo	Darat	Ada, dengan trayek tetap
Suka Merindu	Darat	Ada, dengan trayek tetap
Jajaran Lama	Darat	Ada, dengan trayek tetap
Lubuk Seketi	Darat	Tidak Ada Angkutan Umum
Sukarami	Darat	Tidak Ada Angkutan Umum
Purworejo	Darat	Tidak Ada Angkutan Umum
Bandarjaya	Darat	Tidak Ada Angkutan Umum
Wanaraya	Darat	Ada, dengan trayek tetap
Purnamasari	Darat	Tidak Ada Angkutan Umum
Mekar Jaya	Darat	Tidak Ada Angkutan Umum

Lanjutan Tabel/*Continued Table 6.2.1*

Desa/Kelurahan <i>Village/Kelurahan</i>	Jenis Permukaan Jalan Darat Terluas <i>Type of The Widest Road Surface</i>	Dapat Dilalui Kendaraan Bermotor Roda 4 atau Lebih <i>Passable by Vehicle with 4 or more Wheels</i>
(1)	(4)	(5)
Darma Raharja	Diperkeras (kerikil, batu, dll.)	Sepanjang tahun kecuali saat tertentu
Suka Bakti	Diperkeras (kerikil, batu, dll.)	Sepanjang tahun
Sidomakmur	Aspal/beton	Sepanjang tahun
Saung Naga	Aspal/beton	Sepanjang tahun
Penantian	Aspal/beton	Sepanjang tahun
Singapura	Tanah	Sepanjang tahun kecuali saat tertentu
Babat Baru	Aspal/beton	Sepanjang tahun
Ulak Bandung	Aspal/beton	Sepanjang tahun
Jajaran Baru	Aspal/beton	Sepanjang tahun
Wonorejo	Aspal/beton	Sepanjang tahun
Suka Merindu	Aspal/beton	Sepanjang tahun
Jajaran Lama	Aspal/beton	Sepanjang tahun
Lubuk Seketi	Aspal/beton	Sepanjang tahun kecuali saat tertentu
Sukarami	Aspal/beton	Sepanjang tahun kecuali saat tertentu
Purworejo	Diperkeras (kerikil, batu, dll.)	Sepanjang tahun
Bandarjaya	Diperkeras (kerikil, batu, dll.)	Sepanjang tahun
Wanaraya	Diperkeras (kerikil, batu, dll.)	Sepanjang tahun kecuali saat tertentu
Purnamasari	Diperkeras (kerikil, batu, dll.)	Sepanjang tahun kecuali saat tertentu
Mekar Jaya	Diperkeras (kerikil, batu, dll.)	Sepanjang tahun kecuali saat tertentu

Sumber/Source: Kantor Camat Kikim Barat/ *Kikim Barat Subdistrict office*

6.3 KOMUNIKASI COMMUNICATION

Tabel 6.3.1 Keberadaan Kantor Pos/Pos Pembantu/Rumah Pos, Pos Keliling, dan Perusahaan/Agen Jasa Ekspedisi Swasta Menurut Desa/Kelurahan di Kecamatan Kikim Barat, 2022
Number of Post Office/Subsidiary of Post Office, Mobile Portal Service, Private Expedition Service Company by Villages/Kelurahan in Kikim Barat Subdistrict, 2022

Desa/Kelurahan <i>Village/Kelurahan</i>	Kantor Pos/Pos Pembantu/Rumah Pos <i>Post Office/Subsidiary of Post Office</i>	Pos Keliling <i>Mobile Portal Service</i>	Perusahaan/Agen Jasa Ekspedisi Swasta <i>Private Expedition Service Company</i>
(1)	(2)	(3)	(4)
Darma Raharja	Tidak Ada	Tidak Ada	Tidak Ada
Suka Bakti	Tidak Ada	Tidak Ada	Tidak Ada
Sidomakmur	Tidak Ada	Ada	Tidak Ada
Saung Naga	Tidak Ada	Ada	Tidak Ada
Penantian	Tidak Ada	Tidak Ada	Tidak Ada
Singapura	Tidak Ada	Tidak Ada	Tidak Ada
Babat Baru	Tidak Ada	Ada	Tidak Ada
Ulak Bandung	Tidak Ada	Ada	Beroperasi
Jajaran Baru	Tidak Ada	Tidak Ada	Tidak Ada
Wonorejo	Tidak Ada	Ada	Tidak Ada
Suka Merindu	Tidak Ada	Tidak Ada	Tidak Ada
Jajaran Lama	Tidak Ada	Tidak Ada	Tidak Ada
Lubuk Seketi	Tidak Ada	Tidak Ada	Tidak Ada
Sukarami	Tidak Ada	Tidak Ada	Tidak Ada
Purworejo	Tidak Ada	Tidak Ada	Tidak Ada
Bandarjaya	Tidak Ada	Tidak Ada	Tidak Ada
Wanaraya	Tidak Beroperasi	Tidak Ada	Tidak Ada
Purnamasari	Tidak Ada	Tidak Ada	Tidak Ada
Mekar Jaya	Tidak Ada	Tidak Ada	Tidak Ada
Nama Kecamatan			

Sumber/Source: Kantor Camat Kikim Barat/ *Kikim Barat Subdistrict office*

Tabel 6.3.2 Jumlah Menara Telepon seluler dan Operator Layanan Komunikasi Telepon Seluler Menurut Desa/Kelurahan di Kecamatan Kikim Barat, 2022
Number of Base Transceiver Station (BTS) and Cellular Phone Communication Service Operators by Villages/ Kelurahan in Kikim Barat Subdistrict, 2022

Desa/Kelurahan Village/Kelurahan	Jumlah Menara Telepon seluler Number of Base Transceiver Station (BTS)	Jumlah Operator Layanan Komunikasi Telepon Seluler Cellular Phone Communication Service Operators
(1)	(2)	(3)
Darma Raharja	-	1
Suka Bakti	-	1
Sidomakmur	3	2
Saung Naga	-	3
Penantian	-	3
Singapura	1	2
Babat Baru	-	3
Ulak Bandung	-	3
Jajaran Baru	3	3
Wonorejo	-	4
Suka Merindu	-	3
Jajaran Lama	-	2
Lubuk Seketi	-	1
Sukarami	2	3
Purworejo	-	2
Bandarjaya	-	2
Wanaraya	1	2
Purnamasari	1	1
Mekar Jaya	-	2
Kecamatan/district	11	43

Sumber/Source: Kantor Camat Kikim Barat/ Kikim Barat Subdistrict office

Tabel
Table 6.3.3

**Kekuatan Sinyal Telepon Seluler dan Jenis Sinyal Internet
Telepon Seluler Menurut Desa/Kelurahan di Kecamatan
Kikim Barat, 2022**
*The Strenght of Cellular Phone Signal by Villages/Kelurahan
in Kikim Barat Subdistrict, 2022*

Desa/Kelurahan Village/Kelurahan	Kekuatan Sinyal Telepon Seluler The Strenght of Cellular Phone Signal	Jenis Sinyal Internet Telepon Seluler Type of Cellular Phone Signal
(1)	(2)	(3)
Darma Baharja	Sinyal lemah	Tidak ada sinyal internet
Suka Bakti	Sinyal lemah	3G/H/H+/EVDO,5G/E/GPRS
Sidomakmur	Sinyal kuat	4G/LTE
Saung Naga	Sinyal lemah	3G/H/H+/EVDO
Penantian	Sinyal kuat	4G/LTE
Singapura	Sinyal lemah	Tidak ada sinyal internet
Babat Baru	Sinyal kuat	4G/LTE
Ulak Bandung	Sinyal kuat	3G/H/H+/EVDO
Jajaran Baru	Sinyal kuat	4G/LTE
Wonorejo	Sinyal sangat kuat	4G/LTE
Suka Merindu	Sinyal kuat	4G/LTE
Jajaran Lama	Sinyal lemah	Tidak ada sinyal internet
Lubuk Seketi	Sinyal lemah	Tidak ada sinyal internet
Sukarami	Sinyal kuat	4G/LTE
Purworejo	Sinyal kuat	4G/LTE
Bandarjaya	Sinyal kuat	4G/LTE
Wanaraya	Sinyal kuat	4G/LTE
Purnamasari	Sinyal kuat	4G/LTE
Mekar Jaya	Sinyal lemah	3G/H/H+/EVDO
Nama Kecamatan		

Sumber/Source: Kantor Camat Kikim Barat/ Kikim Barat Subdistrict office

07

PERBANKAN, KOPERASI, DAN PERDAGANGAN
BANKING, COOPERATIVE, AND TRADE

Jumlah Koperasi Aktif 2022
Number of Active Cooperative 2022

425

Jenis Koperasi
Kind of Cooperative

KUD

KPRI

KOPPAS

KOPKAR

sumber/source:

Dinas Koperasi, Usaha Kecil, dan Menengah Kabupaten Lahat
/Cooperative Service of Lahat Regency

PENJELASAN TEKNIS

1. Koperasi di Indonesia, menurut UU tahun 1992, didefinisikan sebagai badan usaha yang beranggotakan orang-seorang atau badan hukum koperasi dengan melandaskan kegiatannya berdasarkan prinsip-prinsip koperasi sekaligus sebagai gerakan ekonomi rakyat yang berdasar atas asas kekeluargaan.
2. Koperasi bertujuan memajukan kesejahteraan anggota pada khususnya dan masyarakat pada umumnya serta ikut membangun tatanan perekonomian nasional dalam rangka mewujudkan masyarakat yang maju, adil, dan makmur berlandaskan Pancasila dan Undang-undang Dasar 1945
3. Tugas utama koperasi adalah menunjang kegiatan usaha para anggotanya dalam rangka meningkatkan kepentingan perekonomian para anggota melalui pengadaan barang dan jasa yang dibutuhkan dengan harga, mutu, atau syarat-syarat yang lebih menguntungkan daripada yang ditawarkan di pasar atau badan-badan resmi. Oleh karena itu, perusahaan koperasi harus melaksanakan fungsi-fungsi yang menghasilkan peningkatan potensi pelayanan yang bermanfaat bagi para anggotanya.

TECHNICAL NOTES

1. *Cooperatives in Indonesia, according to the 1992 Act, are defined as business entities whose members are cooperative persons or legal entities by basing their activities based on cooperative principles as well as a people's economic movement based on the principle of kinship..*
2. *The cooperative aims to promote the welfare of members in particular and the community in general and participate in building the national economic order in order to create an advanced, just and prosperous society based on Pancasila and the 1945 Constitution*
3. *The main task of the cooperative is to support the business activities of its members in the framework of increasing the economic interests of the members through the procurement of goods and services that are needed at prices, quality, or conditions that are more profitable than those offered in markets or official agencies. Therefore, cooperatives must carry out functions that result in increased service potential that is beneficial to their members.*

4. Sistem pencatatan Statistik Ekspor dan Impor adalah "General Trade" dengan wilayah pencatatan meliputi seluruh wilayah kepabeanan Indonesia. Pengesahan dokumen kepabeanan ekspor dan impor dilakukan oleh Bea dan Cukai berdasarkan Persetujuan Muat/Bongkar Barang.
 5. Data ekspor berasal dari dokumen kepabeanan BC 3.0 atau yang disebut dokumen Pemberitahuan Ekspor Barang (PEB) yang diisi oleh eksportir.
 6. Data impor ber I dari dokumen kepabeanan BC 2.0 atau yang disebut dokumen Pemberitahuan Impor Barang (PIB), Pemberitahuan Im or Barang Khusus (PIBK), Pemberitahuan Pabean Free Trade Zone (PPFTZ) dan dokumen kepabeanan BC 2.3 yang mencatat impor barang dari Luar Negeri ke Kawasan Berikat.
 7. Barang-barang yang dikirim ke luar negeri untuk diolah dicatat sebagai ekspor, sedangkan hasil olahan yang dikembalikan ke Indonesia dicatat sebagai Import. Barang-barang luar negeri yang diolah di dalam negeri dicatat sebagai barang impor meskipun barang olahan tersebut akan kembali ke luar negeri.
4. *The recording of export and import statistics is based on General Trade System covering all Indonesian customs areas. 2The legalization of customs export and import documents is conducted by the Customs and Excise Office.*
 5. *The export data are compiled based on customs export documents BC 3.0 or known as Export Declarations (PEB), filled by exporters.*
 6. *The import data are compiled based on customs import documents BC 2.0 or known as Import Declarations Form (PIB), Import Declarations Form for Special Commodity (PIBK), Customs Declaration Form for Free Trade Zone (PPFTZ), and customs import documents BC 2.3 which records import goods from foreign country to Bounded Zones Area.*
 4. *5. Goods send abroad for processing purposes are recorded as export while its product sent to Indonesia are recorded as import. 6. Foreign goods processed in Indonesia are still recorded as imports although the products will be sent to abroad. The carry-over system is used in processing Indonesian export and*

ULASAN

Dengan adanya koperasi di Kecamatan Kikim Barat dapat menunjang kegiatan usaha para anggotanya dalam rangka meningkatkan kepentingan perekonomian para anggota melalui pengadaan barang dan jasa yang dibutuhkan dengan harga, mutu, atau syarat-syarat yang lebih menguntungkan daripada yang ditawarkan di pasar atau badan-badan resmi.

Jumlah koperasi di Kecamatan Kikim Barat tahun 2022 tercatat sebanyak 8 koperasi yang masih aktif yang terdiri atas 2 KUD, 3 Kospin, dan 3 koperasi lainnya.

Jumlah sarana perdagangan di Kecamatan Kikim Barat yang berada dalam lingkup pembinaan Dinas Perdagangan Kecamatan Kikim Barat pada tahun 2022 dilihat dari jenisnya berjumlah 19 fasilitas, berupa 1 pasar dengan bangunan permanen, 3 pasar dengan bangunan semi permanen, 8 pasar tanpa bangunan, 1 minimarket, dan 6 restoran/rumah makan.

DESCRIPTION

With the existence of cooperatives in Kikim Barat Subdistrict, it can support the business activities of its members in order to increase the economic interests of the members through the procurement of goods and services needed with prices, quality, or conditions that are more profitable than those offered in the market or official bodies.

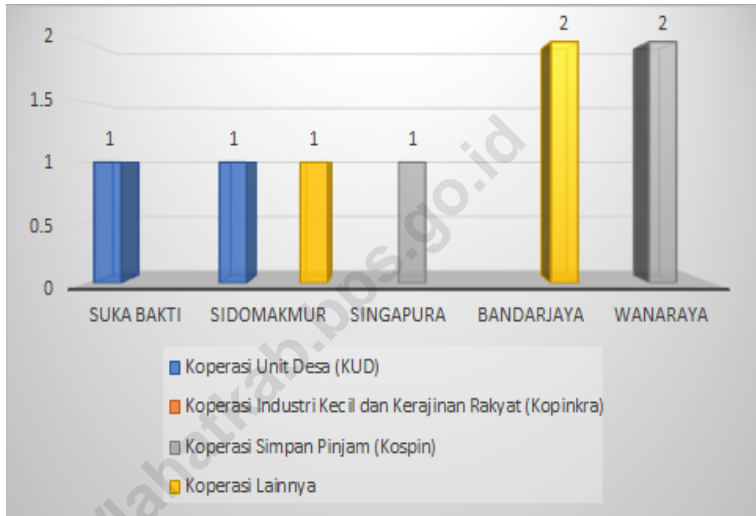
In Kikim Barat Subdistrict, 2021 there was 8 cooperative that was still active in the form of 2 KUD, 3 Kospin, and 3 others,

The number of trading facilities that is under Trade Institution in Kikim Barat Subdistrict in 2021 can be seen from the number of 19 facilities consist of 1 Markets in Permanent Building, 3 Market in Semi Permanent Building , 8 Market without Permanent Building, 1 minimarket, and 6 Restaurant/Food Stall.

Gambar 7.1
Figures

**Banyaknya Koperasi Aktif Menurut Menurut Desa/
Kelurahan dan Jenis Koperasi di Kecamatan Kikim
Barat, 2022**

*Number of Cooperative by Villages/Kelurahan and Type of
Cooperative in Kikim Barat Subdistrict, 2022*

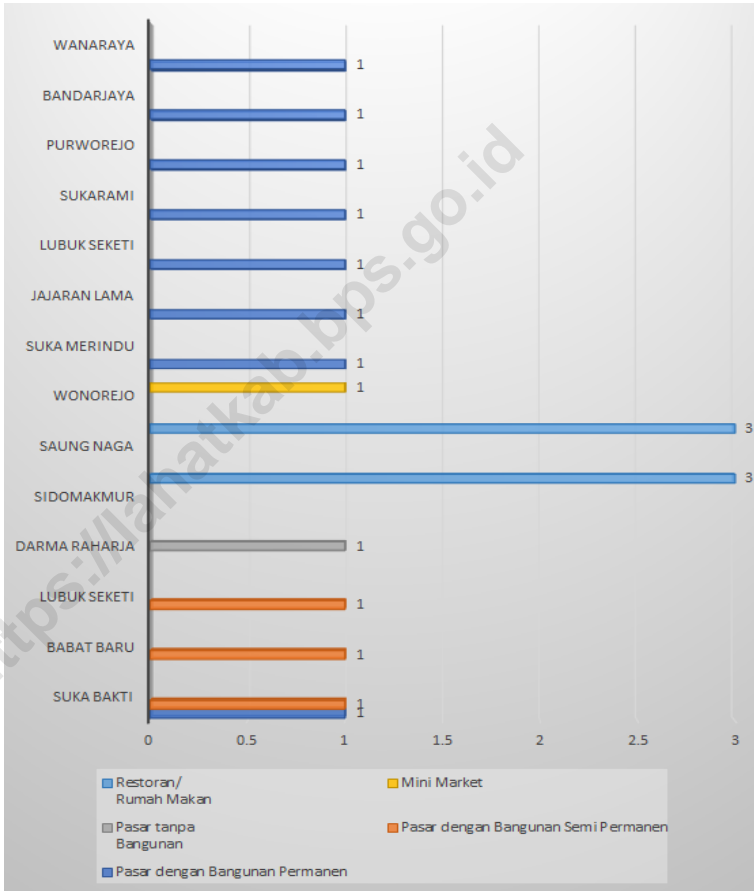


Sumber/Source: Kantor Camat Kikim Barat/ Kikim Barat Subdistrict office

Gambar 7.2
Figures

**Banyaknya Sarana Perdagangan Menurut Desa/
Kelurahan dan Jenis Sarana Perdagangan di Kecamatan
Kikim Barat, 2022**

*Number of Trade Facilities by Villages/Kelurahan and Type of
Trade Facilities in Kikim Barat Subdistrict, 2022*



Sumber/Source: Kantor Camat Kikim Barat/ Kikim Barat Subdistrict office

Tabel 7.1
Table

Banyaknya Sarana Lembaga Keuangan Bank Menurut Desa/Kelurahan dan Jenis Bank di Kecamatan Kikim Barat, 2022
Number of Bank by Villages/Kelurahan and Type of Bank in Kikim Barat Subdistrict, 2022

Desa/Kelurahan Village/Kelurahan	Bank Umum Pemerintah Government Bank	Bank Umum Swasta Private Bank	Bank Perkreditan Rakyat (BPR) Rural Bank
(1)	(2)	(3)	(4)
Darma Raharja	-	-	-
Suka Bakti	-	-	-
Sidomakmur	-	-	-
Saung Naga	-	-	-
Penantian	-	-	-
Singapura	-	-	-
Babat Baru	-	-	-
Ulak Bandung	-	-	-
Jajaran Baru	-	-	-
Wonorejo	-	-	-
Suka Merindu	-	-	-
Jajaran Lama	-	-	-
Lubuk Seketi	-	-	-
Sukarami	-	-	-
Purworejo	-	-	-
Bandarjaya	-	-	-
Wanaraya	-	-	-
Purnamasari	-	-	-
Mekar Jaya	-	-	-
Kecamatan/district	-	-	-

Sumber/Source: Kantor Camat Kikim Barat/ Kikim Barat Subdistrict office

Tabel
Table 7.2

**Banyaknya Koperasi Aktif Menurut Menurut Desa/
Kelurahan dan Jenis Koperasi di Kecamatan Kikim Barat,
2022**
*Number of Cooperative by Villages/Kelurahan and Type of
Cooperative in Kikim Barat Subdistrict, 2022*

Desa/Kelurahan <i>Village/Kelurahan</i>	Koperasi Unit Desa (KUD) <i>Village Cooperative Unit</i>	Koperasi Industri Kecil dan Kerajinan Rakyat (Kopinkra) <i>Small Industry and Citizen Handicraft Cooperative</i>
(1)	(2)	(3)
Darma Raharja	-	-
Suka Bakti	1	-
Sidomakmur	1	-
Saung Naga	-	-
Penantian	-	-
Singapura	-	-
Babat Baru	-	-
Ulak Bandung	-	-
Jajaran Baru	-	-
Wonorejo	-	-
Suka Merindu	-	-
Jajaran Lama	-	-
Lubuk Seketi	-	-
Sukarami	-	-
Purworejo	-	-
Bandarjaya	-	-
Wanaraya	-	-
Purnamasari	-	-
Mekar Jaya	-	-
Kecamatan/district	2	-

Lanjutan Tabel/Continued Table 7.2

Desa/Kelurahan Village/Kelurahan	Koperasi Simpan Pinjam (Kospin) Savings and Loan Cooperative	Koperasi Lainnya Other Cooperative
(1)	(4)	(5)
Darma Raharja	-	-
Suka Bakti	-	-
Sidomakmur	-	1
Saung Naga	-	-
Penantian	-	-
Singapura	1	-
Babat Baru	-	-
Ulak Bandung	-	-
Jajaran Baru	-	-
Wonorejo	-	-
Suka Merindu	-	-
Jajaran Lama	-	-
Lubuk Seketi	-	-
Sukarami	-	-
Purworejo	-	-
Bandarjaya	-	2
Wanaraya	2	-
Purnamasari	-	-
Mekar Jaya	-	-
Kecamatan/district	3	3

Sumber/Source: Kantor Camat Kikim Barat/ Kikim Barat Subdistrict office

Tabel 7.3
Table

Banyaknya Sarana Perdagangan Menurut Desa/Kelurahan dan Jenis Sarana Perdagangan di Kecamatan Kikim Barat, 2022

Number of Trade Facilities by Villages/Kelurahan and Type of Trade Facilities in Kikim Barat Subdistrict, 2022

Desa/Kelurahan Village/Kelurahan	Kelompok Pertokoan Shopping Complexs	Pasar dengan Bangunan Permanen Markets in Permanent Building	Pasar dengan Bangunan Semi Permanen Market in Semi Permanent Building
(1)	(2)	(3)	(4)
Darma Raharja	-	-	-
Suka Bakti	-	1	1
Sidomakmur	-	-	-
Saung Naga	-	-	-
Penantian	-	-	-
Singapura	-	-	-
Babat Baru	-	-	1
Ulak Bandung	-	-	-
Jajaran Baru	-	-	-
Wonorejo	-	-	-
Suka Merindu	-	-	-
Jajaran Lama	-	-	1
Lubuk Seketi	-	-	-
Sukarami	-	-	-
Purworejo	-	-	-
Bandarjaya	-	-	-
Wanaraya	-	-	-
Purnamasari	-	-	-
Mekar Jaya	-	-	-
Kecamatan/district	-	1	3

Lanjutan Tabel/*Continued Table 7.3*

Desa/Kelurahan Village/Kelurahan	Pasar tanpa Bangunan Market without Permanent Building	Mini Market/ Swalayan/ Supermarket Mini Market/Swalayan/ Supermarket	Restoran/ Rumah Makan Restaurant/ Food Stall
(1)	(5)	(6)	(7)
Darma Raharja	1	-	-
Suka Bakti	-	-	-
Sidomakmur	-	-	3
Saung Naga	-	-	3
Penantian	-	-	-
Singapura	-	-	-
Babat Baru	-	-	-
Ulak Bandung	-	-	-
Jajaran Baru	-	-	-
Wonorejo	-	1	-
Suka Merindu	1	-	-
Jajaran Lama	1	-	-
Lubuk Seketi	1	-	-
Sukarami	1	-	-
Purworejo	1	-	-
Bandarjaya	1	-	-
Wanaraya	1	-	-
Purnamasari	-	-	-
Mekar Jaya	-	-	-
Kecamatan/district	8	1	6

Sumber/Source: Kantor Camat Kikim Barat/ *Kikim Barat Subdistrict office*

ST 2023

SENSUS PERTANIAN

BerAKHLAK

Berorientasi Pelayanan Akuntabel Kompeten
Harmonis Loyal Adaptif Kolaboratif

DATA

MENCERDASKAN BANGSA
Enlighten The Nation



**BADAN PUSAT STATISTIK
KABUPATEN LAHAT**

BPS-Statistics of Lahat Regency

Jl. Bandar Jaya Lk. III Lahat
Telp. (0731)321416, Fax. (0731)321416
E-mail : bps1604@bps.go.id

ISSN 2808-0610



9 772808 061101