

# KECAMATAN KIKIM BARAT DALAM ANGKA 2020





# KECAMATAN KIKIM BARAT DALAM ANGKA 2020



## **KECAMATAN KIKIM BARAT DALAM ANGKA TAHUN 2020**

ISBN: 978-602-74923-8-7

Katalog /*Catalog*: 11020011604.111

Ukuran Buku/*Book Size*: 14,8 cm x 21 cm

Jumlah Halaman/*Number of Pages* : xvi + 92 hal/*pages*

Naskah/*Manuscript*:

BPS Kabupaten Lahat

*BPS-Statistics of Lahat Regency*

Penyunting/*Editor*:

BPS KABUPATEN LAHAT

*BPS-Statistics of Lahat Regency*

Gambar Kover/*Cover Design*:

Seksi Integrasi Pengolahan dan Diseminasi Statistik

*Section of Integration Processing and Statistics Dissemination*

Ilustrasi Kover/*Cover Illustration*:

Jalan Ke PT.Aditarwa di Kecamatan Kikim Barat

Diterbitkan oleh/*Published by*:

©BPS Kabupaten Lahat /*BPS-Statistics of Lahat Regency*

Dicetak oleh/*Printed by*:

CV. Banten Indah/ CV. Banten Indah

Dilarang mengumumkan, mendistribusikan, mengomunikasikan, dan/atau menggandakan sebagian atau seluruh isi buku ini untuk tujuan komersil tanpa izin tertulis dari Badan Pusat Statistik.

*Prohibited to announce, distribute, communicate, and/or copy part or all of this book for commercial purpose without permission from BPS-Statistics Indonesia.*

## PETA WILAYAH KECAMATAN KIKIM BARAT





**KEPALA BPS KABUPATEN LAHAT  
CHIEF STATISTICIAN OF LAHAT REGENCY**



**Ir. Chairanita Kurniarita, M.Si.**







## KATA PENGANTAR

Kecamatan Kikim Barat Dalam Angka Tahun 2020 merupakan publikasi tahunan yang diterbitkan oleh BPS Kabupaten Lahat. Disadari bahwa publikasi ini belum sepenuhnya memenuhi harapan pihak pemakai data khususnya para perencana, namun diharapkan dapat membantu melengkapi penyusunan rencana pembangunan di Kabupaten Lahat.

Publikasi ini dapat terwujud berkat kerja sama dan bantuan dari berbagai pihak baik instansi pemerintah maupun swasta. Kepada semua pihak yang telah memberikan bantuan disampaikan penghargaan dan terima kasih yang sebesar-besarnya.

Walaupun publikasi ini telah disiapkan sebaik-baiknya, namun disadari masih ada kekurangan dan kesalahan yang terjadi. Untuk perbaikan publikasi ini, tanggapan dan saran yang bersifat konstruktif dari para pemakai sangat diharapkan.

Lahat, September 2020  
Kepala BPS  
Kabupaten Lahat

**Ir. Chairanita Kurniarita**



## **KATA PENGANTAR**

*Publikasi Kecamatan Kikim Barat Dalam Angka Tahun 2020 merupakan kelanjutan dari publikasi sejenis tahun sebelumnya. Data yang dihimpun dalam publikasi ini merupakan kumpulan datadadan informasi dari kantor Desa/Kelurahan di wilayah Kecamatan Kikim Barat. Diharapkan publikasi ini dapat bermanfaat bagi tersedianya data statistik wilayah kecil (Small Area Statistic) yang mutakhir dan berkelanjutan.*

*Kami berharap informasi yang tersedia pada publikasi ini dapat berguna bagi pemerintah, dunia usaha, maupun masyarakat umum, baik digunakan sebagai bahan evaluasi maupun bahan perencanaan.*

*Kami menyadari masih terdapat beberapa kekurangan dalam penyusunan publikasi ini, untuk itu kritik dan saran kami harapkan demi perbaikan di masa yang akan datang sehingga publikasi ini dapat di sajikan dengan lebih baik.*

*Akhir kata, kami ucapkan terima kasih kepada semua pihak yang telah membantu penyusunan publikasi ini.*

*Lahat, September 2020  
Penyusun*

**Yenni Astuti, SE**  
**Staf Fungsional Distribusi Lahat**

## DAFTAR ISI / CONTENTS

	Halaman <i>Page</i>
Kata Pengantar/ <i>Preface</i> .....	vii
Daftar Isi/ <i>Contents</i> .....	ix
Daftar Singkatan/ <i>List of Abbreviations</i> .....	xxiii
Statistik Kunci/ <i>Key Statistics</i> .....	xxiv
1. Geografi dan Iklim/ <i>Geography and Climate</i> .....	1
2. Sosial dan Kesejahteraan Rakyat/ <i>Social and Welfare</i> .....	9
3. Pertanian, Kehutanan, Peternakan, dan Perikanan/ <i>Agriculture, Forestry, Livestock, and Fishery</i> .....	45
4. Tourisme and Ekonomi/ <i>Tourism and Economy</i> .....	77



## PENJELASAN UMUM/EXPLANATORY NOTES

Tanda-tanda, satuan-satuan, dan lain-lainnya yang digunakan dalam publikasi ini adalah sebagai berikut:

*Symbols, measurement units, and acronyms which are used in this publication, are as follows:*

### 1. TANDA-TANDA/SYMBOLS

Data tidak tersedia/Data not available .....	: ...
Tidak ada atau nol /Null or zero .....	: -
Data dapat diabaikan/Data negligible .....	: 0
Tanda decimal/Decimal point .....	: ,
Data tidak dapat ditampilkan/Not applicable .....	: NA
Angka estimasi/Estimated figures .....	: e
Angka diperbaiki/Revised figures .....	: r
Angka sementara/Preliminary figures .....	: x
Angka sangat sementara/Very preliminary figures .....	: xx
Angka sangat sangat sementara/Very very preliminary figures .....	: xxx

### 2. SATUAN/UNITS

barel/barrel .....	: 158,99 liter/litres = 1/6,2898 m <sup>3</sup>
hektar (ha)/hectare (ha) .....	: 10 000 m <sup>2</sup>
kilometer (km)/kilometres (km) .....	: 1 000 meter/meters (m)
knot/knot .....	: 1,8523 km/jam (km/hour)
kuintal/quintal .....	: 100 kg
KWh .....	: 1 000 Watt hour
MWh .....	: 1 000 KWh
liter (untuk beras)/litre (for rice) .....	: 0,80 kg
MMSCF .....	: 1/35,3 m <sup>3</sup>
metrik ton (m.ton)/metric ton (m. ton) .....	: 0,98421 long ton = 1 000 kg
ons/ounce .....	: 28,31 gram/grams
ton .....	: 1 000 kg

Satuan lain: buah, dus, butir, helai/lembar, kaleng, batang, pulsa, ton kilometer (ton-km), jam, menit, persen (%).

*Other units: unit, pack, pieces, sheet, tin, pulse, ton-kilometres(ton-km), hour, minute, percent (%).*

Perbedaan angka di belakang koma disebabkan oleh pembulatan angka.  
*The difference in decimal numbers is caused by rounding.*

<https://lahatkab.bps.go.id>

## DAFTAR SINGKATAN/ LIST OF ABBREVIATIONS

SI	: Stasiun Iklim
SIMPK	: Stasiun Meteorologi Pertanian Khusus
t.t	: Tempat tidur
BCG	: Bacillus Calmette Guerin
DPT	: Difteri, Pertusis, Tetanus
TT	: Tetanus Toxoid
IOT	: Industri Obat Tradisional/ <i>Traditional Medicine Industry</i>
IKOT	: Industri Kecil Obat Tradisional/ <i>Traditional Medicine Small</i>
Alkes	: Alat kesehatan/ <i>Health Kits</i>
PKRT	: Perbekalan Kesehatan Rumah tangga/ <i>Household Health Logistics</i>
Kompl	: Komplemen/ <i>Complement</i>
IRTP	: Industri Pangan Produksi Rumah Tangga/ <i>Foods Home Industry</i>
PBF	: Pedagang Besar Farmasi/ <i>Pharmacy Whole-seller</i>
GFK	: Gudang Farmasi Kab/Kota/Regency/ <i>Municipality Pharmacy Warehouse</i>
RB	: Rumah Bersalin/ <i>Delivery House</i>
Pustu	: Puskesmas pembantu/ <i>Auxiliary Public Health Center</i>
BP	: Balai Pengobatan/ <i>Polyclinic</i>
TPS	: Tempat Pembuangan Sementara / <i>landfill</i>
Jamkesmas	: Jaminan kesehatan masyarakat miskin/ <i>Poor public health insurance</i>
PJKMU	: Program Jaminan Kesehatan Masyarakat Umum
SIUP	: Surat Ijin Usaha Perdagangan/ <i>Trading Permission Letter</i>
TDP	: Tanda Daftar Perusahaan/ <i>Company Registration Identity</i>
API	: Angka Pengenal Importir/ <i>Importer's Identity Number</i>

## Data Statistik Kunci Kabupaten Lahat, 2017–2019

### Key Statistics Lahat Regency, 2017–2019

Rincian/Description	Satuan/Unit	2017	2018	2019
(1)	(2)	(5)	(6)	(7)
<b>SOSIAL/SOCIAL</b>				
Penduduk/ <i>Population</i>	Orang	...	430,563	431,394
Laju Pertumbuhan Penduduk/ <i>Population Growth</i>	%	...	...	0.19
Sex Rasio/ <i>Sex Ratio</i>	-	...	104.65	104.60
Kepadatan Penduduk/ <i>Population Density</i>	Orang/km <sup>2</sup>	...	98.71	98.90
Jumlah sekolah TK <sub>0</sub> / <i>Number of Kindergarten</i>	Sekolah	454	454	454
Penduduk Miskin <sup>4</sup> / <i>Poor People<sup>4</sup></i>	Ribu Jiwa	67,33	65,31	65,03
Persentase Penduduk Miskin <sup>4</sup> / <i>Percentage of Poor People<sup>4</sup></i>	%	16,81	16,15	15,92
Indeks Pembangunan Manusia-IPM <sup>5</sup> / <i>Human Development Index<sup>5</sup></i>	-	66,38	66,99	67,62
<b>EKONOMI/ECONOMIC</b>				
Produk Domestik Regional Bruto (PDRB) Harga Berlaku <sup>6</sup> / <i>Gross Domestic Bruto (GDP) at Current Price<sup>6</sup></i>	Juta rupiah <i>Million rupiahs</i>	15,035,348.2	15,986,679.8	17,174,705.5
Laju Pertumbuhan Ekonomi <sup>8</sup> / <i>Economic Growth<sup>7</sup></i>	%	4.44	4.07	5.62
Produk Domestik Regional Bruto (PDRB) Harga Konstan <sup>6</sup> / <i>Gross Domestic Bruto (GDP) at Constant Price<sup>6</sup></i>	juta rupiah <i>million rupiahs</i>	11,265,294.2	11,723,719.3	12,382,330.9



<https://lahatkab.bps.go.id>




01

GEOGRAFI DAN IKLIM  
GEOGRAPHY AND CLIMATE

# KABUPATEN LAHAT

Sebelah utara :  
dengan Kabupaten  
Muara Enim dan  
Musi Rawas

Sebelah Barat :  
Kabupaten Empat  
Lawang



Sebelah Timur :  
Kabupaten Muara  
Enim

LUAS WILAYAH  
KABUPATEN

4.361,84

*km<sup>2</sup>*

Sebelah Selatan :  
dengan Kota  
Pagaralam dan  
Kabupaten  
Bengkulu Selatan  
Propinsi Bengkulu

BPS  
KABUPATEN  
LAHAT





**PENJELASAN TEKNIS**

1. Badan Pusat Statistik (BPS) telah melakukan pendataan Potensi Desa (Podes) sejak tahun 1980. Sejak saat itu, Podes dilaksanakan secara rutin sebanyak 3 kali dalam kurun waktu sepuluh tahun untuk mendukung kegiatan Sensus Penduduk, Sensus Pertanian, ataupun Sensus Ekonomi. Dengan demikian, fakta penting terkait ketersediaan infrastruktur dan potensi yang dimiliki oleh setiap wilayah dapat dipantau perkembangannya secara berkala dan terus menerus
2. Iklim adalah keadaan hawa (suhu, kelembaban, awan, hujan, dan sinar matahari) pada suatu daerah dalam jangka waktu yang agak lama (30 tahun).
3. Suhu adalah ukuran kuantitatif terhadap temperatur; panas dan dingin, diukur dengan termometer.
4. Curah hujan adalah banyaknya hujan yang tercurah (turun) di suatu daerah dalam jangka waktu tertentu.
5. Hari hujan adalah hari dimana hujan tercurah (turun) dalam sebulan
6. Ibukota Kecamatan adalah desa/ kelurahan dimana kantor pusat

**TECHNICAL NOTES**

1. *BPS-Statistics Indonesia has already recorded village potential (Podes) since 1980. Since then, Podes regularly implemented 3 (three) times within ten years to support the activities of the Population Census, Agriculture Census, or Economic Census. Thus, important facts related to the availability of infrastructure and the potential possessed by each region can be monitored regularly and continually.*
2. *Climate is the state of the weather (temperature, humidity, clouds, rain, and sun) on an area within a longer period of time (30 years).*
3. *Temperature is a quantitative measure of the temperature; hot and cold, measured with a thermometer.*
4. *Rainfall is the amount of rain poured down in an area within a certain period.*
5. *Rainy Days is the day when the amount of rain has been poured in a month.*
6. *Capital of Subdistrict is a village where the governmental*

pemerintahan kecamatan berada.

7. Ibukota Kabupaten/Kota adalah desa/kelurahan dimana kantor pusat pemerintahan kabupaten/kota berada atau desa/kelurahan lainnya yang ditetapkan secara peraturan perundang-undangan daerah sebagai ibukota kabupaten/kota yang berlaku

*office of the subdistrict placed.*

7. *Capital of Subdistrict is a village where the governmental office of the Regency/Municipality placed or another village which is stated as the capital of Regency/Municipality in the regional law.*

<https://lahatkab.bps.go.id>

## ULASAN

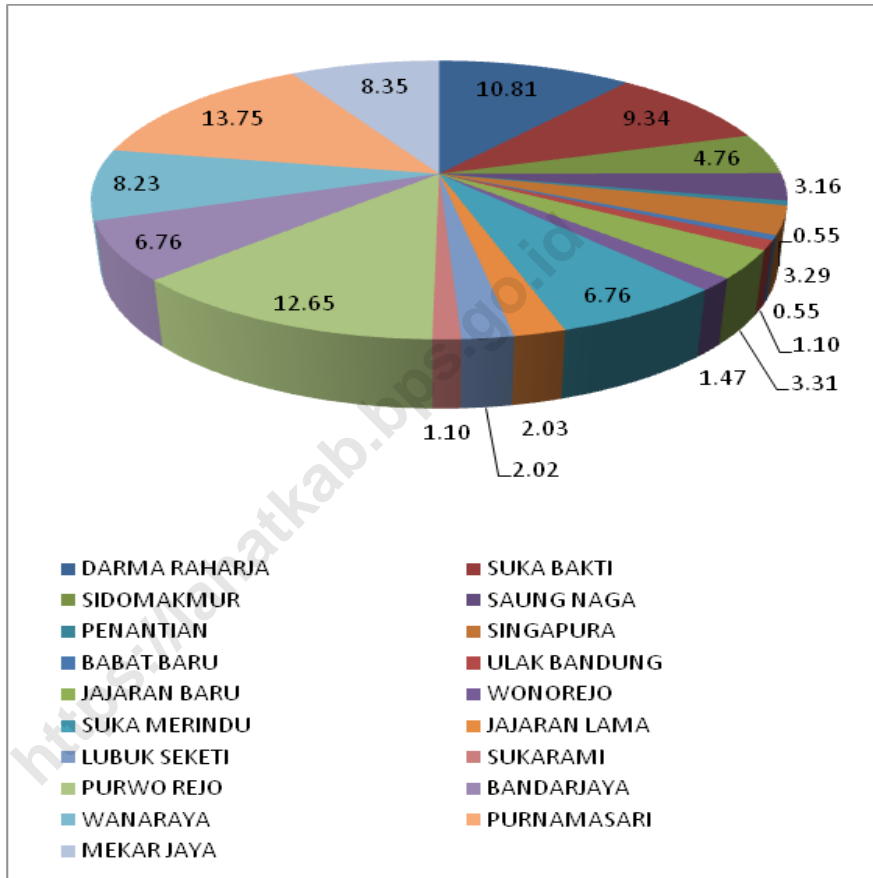
Kecamatan Kikim Barat merupakan kecamatan yang berbatasan langsung dengan kecamatan Kikim Tengah. Secara administratif kecamatan ini dibagi menjadi 19 wilayah yang mencakup 79 dusun dengan luas wilayah sebesar 272,00 kilometer persegi. Desa Mekar Jaya juga merupakan desa terjauh dari ibukota kecamatan dengan jarak sejauh 24,50 kilometer persegi.

Kecamatan Kikim Barat mempunyai wilayah seluas 272,00 Km<sup>2</sup> dengan batasan wilayah sebagai berikut:

- Sebelah utara : Kabupaten Musi Rawas
- Sebelah Selatan : Kecamatan Kikim Selatan dan Kikim Tengah
- Sebelah Timur : Kecamatan Kikim Timur
- Sebelah Barat : Kabupaten Empat Lawang

Persentase luas wilayah yang terbesar di Kecamatan Kikim Barat adalah wilayah desa Purnamasari dengan persentase total luas sebesar 13,75 persen dari seluruh wilayah kecamatan Kikim Barat. Dengan luasan total sebanyak 37.40 kilometer persegi. Daerah terluas kedua adalah desa Purworejo dengan persentase luas sebesar 12,65 persen dari luasan total di Kecamatan Kikim Barat dengan nilai luas total sebesar 34.40 kilometer persegi. Desa dengan luas wilayah terkecil yaitu desa Penantian dan Babat Baru dengan luas 1.50 km<sup>2</sup> dan memiliki persentase luas sebesar 0,55 persen dari total luasan di Kecamatan Kikim Barat. Luas terkecil kedua yaitu desa Ulak Bandung dan desa Sukarami dengan proporsi luas sebesar 1,10 persen dan luas total sebesar 3.00 kilometer persegi.

**Gambar 1.1** Persentase Luas menurut Kecamatan , 2019  
**Figures 1.1** Area of Subdistrict (%), 2019



Sumber/Source : Dinas Pertanahan Nasional Kabupaten Lahat/  
 Representative office of National Land Authority of Lahat Regency



## 1.1 KEADAAN GEOGRAFI GEOGRAPHY CONDITION

**Tabel** 1.1.1 **Luas Daerah dan Ibukota Menurut Desa, 2019**  
**Table** 1.1.1 **Total Area and capital of Subdistrict by Village, 2019**

Desa Village	Luas <sup>1</sup> Total Area <sup>1</sup> (km <sup>2</sup> /sq.km)	Persentase terhadap Luas Wilayah Percentage to Subdistrict's Area
(1)	(3)	(4)
DARMA RAHARJA	29.40	10.81
SUKA BAKTI	25.40	9.34
SIDOMAKMUR	12.96	4.76
SAUNG NAGA	8.60	3.16
PENANTIAN	1.50	0.55
SINGAPURA	8.94	3.29
BABAT BARU	1.50	0.55
ULAK BANDUNG	3.00	1.10
JAJARAN BARU	9.00	3.31
WONOREJO	4.00	1.47
SUKA MERINDU	18.40	6.76
JAJARAN LAMA	5.51	2.03
LUBUK SEKETI	5.50	2.02
SUKARAMI	3.00	1.10
PURWO REJO	34.40	12.65
BANDARJAYA	18.40	6.76
WANARAYA	22.40	8.23
PURNAMASARI	37.40	13.75
MEKAR JAYA	22.70	8.35
<b>Kecamatan Kikim Barat</b>	<b>272.00</b>	<b>100</b>

Sumber/Source: Dinas Pertanahan Nasional Kabupaten Lahat/ *Representative office of National Land Authority of Lahat Regency*

## 1.2 WILAYAH ADMINISTRATIF ADMINISTRATIVE AREA

**Tabel 2.1.1 Jumlah Dusun di Kecamatan Kikim Barat Tahun 2019**  
**Table Number of Villages in Kikim Barat District in 2019**

Desa Village	Jumlah Dusun Number of Village
(1)	(3)
DARMA RAHARJA	2
SUKA BAKTI	4
SIDOMAKMUR	6
SAUNG NAGA	2
PENANTIAN	2
SINGAPURA	3
BABAT BARU	2
ULAK BANDUNG	2
JAJARAN BARU	1
WONOREJO	3
SUKA MERINDU	2
JAJARAN LAMA	2
LUBUK SEKETI	2
SUKARAMI	2
PURWO REJO	7
BANDARJAYA	9
WANARAYA	14
PURNAMASARI	12
MEKAR JAYA	2
<b>Kecamatan Kikim Barat</b>	<b>79</b>

Catatan/Note: <sup>1</sup> Termasuk kelurahan dan Unit Permukiman Transmigrasi (UPT)/Include Transmigration Settlement Unit  
 Sumber/Source: Peraturan Kepala Badan Pusat Statistik Nomor 29 Tahun 2018 Tanggal 15 Januari 2018 tentang Perubahan Atas Peraturan Kepala Badan Pusat Statistik Nomor 55 Tahun 2017 tentang Kode dan Nama Wilayah Kerja Statistik Tahun 2017, SIMDASI BPS Kabupaten Lahat

**SOSIAL DAN KESEJAHTERAAN RAKYAT**  
**SOCIAL AND WELFARE**

**JUMLAH SEKOLAH DI KABUPATEN LAHAT**  
**TAHUN 2019**



**SD**



*299 Sekolah*

**SMP**



*74 Sekolah*

**SMA**



*38 Sekolah*

**SMK**



*11 Sekolah*



**JUMLAH DOKTER DI**  
**KABUPATEN LAHAT**  
**TAHUN 2019**

**26** *orang*



**BADAN PUSAT STATISTIK**  
**KABUPATEN LAHAT**



**PENJELASAN TEKNIS**

**TECHNICAL NOTES**

- |   |  |
|---|--|
| <p>1. Data Podes merupakan satu-satunya sumber data kewilayahan yang muatannya beragam dan memberi gambaran tentang situasi pembangunan suatu wilayah (regional). Ini berbeda dengan data dari hasil pendekatan rumah tangga yang lebih menekankan pada dimensi aktivitas sektoral. Keduanya sama penting dan menjadi kekayaan BPS.</p> | <p>1. <i>Podes data is the only one Source of spatial data consisting of various information and providing a picture of development progress in a region. The Podes data are different from data resulted from household surveys focusing on the dimension of sectoral activities. Both kind of data are important and become the trade mark of BPS on the data richness aspect.</i></p> |
| <p>2. Pencacahan Podes dilakukan secara sensus terhadap seluruh wilayah administrasi pemerintahan terendah setingkat desa (yaitu desa, kelurahan, nagari, Unit Permukiman Transmigrasi (UPT)) yang masih dibina oleh kementerian terkait.</p>   | <p>2. <i>Podes enumeration is implemented as a census of the lowest governmental administrative region equivalent to village (i.e. village, sub-district, nagari, and Transmigration Settlement Unit which is still fostered by the relevant ministries).</i></p>  |
| <p>3. Jalur Pendidikan di Indonesia terdiri atas 1) pendidikan formal, 2) pendidikan nonformal, dan 3) pendidikan informal yang ketiganya dapat saling melengkapi dan memperkaya (Undang-Undang No. 20 Tahun 2014 tentang Sistem Pendidikan Nasional).</p>  | <p>3. <i>The Education System in Indonesia consists of 1) a formal education, 2) non-formal education, and 3) informaleducation that all three can be complementary and enriching (Law No. 20 Year 2014 about The National Education System).</i></p>  |
| <p>4. Jenjang Pendidikan Formal terdiri atas pendidikan dasar, pendidikan menengah, dan pendidikan tinggi. Jenis pendidikan yang diajarkan mencakup pendidikan umum, kejuruan, akademik,</p>  | <p>4. <i>The Formal Education Level consists of primary education, secondary education, and high education. The kind of education that taught consists of general education, vocational, academic, professional,</i></p>   |

profesi, vokasi, keagamaan, dan khusus.

a. Pendidikan Dasar berbentuk Sekolah Dasar (SD) dan Madrasah Ibtidaiyah (MI) atau bentuk lain yang sederajat serta Sekolah Menengah Pertama (SMP) dan Madrasah Tsanawiyah (MTs), atau bentuk lain yang sederajat.

b. Pendidikan Menengah berbentuk Sekolah Menengah Atas (SMA), Madrasah Aliyah (MA), Sekolah Menengah Kejuruan (SMK), dan Madrasah Aliyah Kejuruan (MAK), atau bentuk lain yang sederajat.

c. Pendidikan Tinggi merupakan jenjang pendidikan setelah pendidikan menengah yang mencakup program pendidikan diploma, sarjana, magister, spesialis, dan doktor yang diselenggarakan oleh perguruan tinggi. Perguruan tinggi dapat berbentuk akademi, politeknik, sekolah tinggi, institut, atau universitas.

5. Keluhan kesehatan adalah keadaan seseorang yang mengalami gangguan kesehatan atau kejiwaan, baik karena penyakit akut, penyakit kronis, kecelakaan, kriminal, atau hal lain.

*religious, and specific education.*

*a. The Primary Education consists of Elementary School and Islamic Elementary School or other equivalent forms and Junior High School and MTs, or other equivalent forms.*

*b. The Secondary Education consists of the senior high school, MA, Vocational School, and Vocational Madrasah Aliyah, or other equivalent forms.*

*c. The High Education consists of the education level after the secondary education that consists of diplomas, bachelor, master, specialist, and doctoral degrees that are held by the college. The colleges can be academy, polytechnic, high school, institute, or university.*

*5. Health complaint is a condition where a person has health or mental problems because of acute illness, chronically illness, accident, crimes, or others.*

## ULASAN

Kecamatan Kikim Barat memiliki jumlah sekolah SD sebanyak 18 sekolah ditahun 2019. Untuk level SMP, ada sebanyak 6 sekolah di tahun 2019 dan di level SMA ada sebanyak 1 Sekolah di Kecamatan Kikim Barat. Tidak terdapat sekolah SMK dan perguruan tinggi di Kecamatan ini.

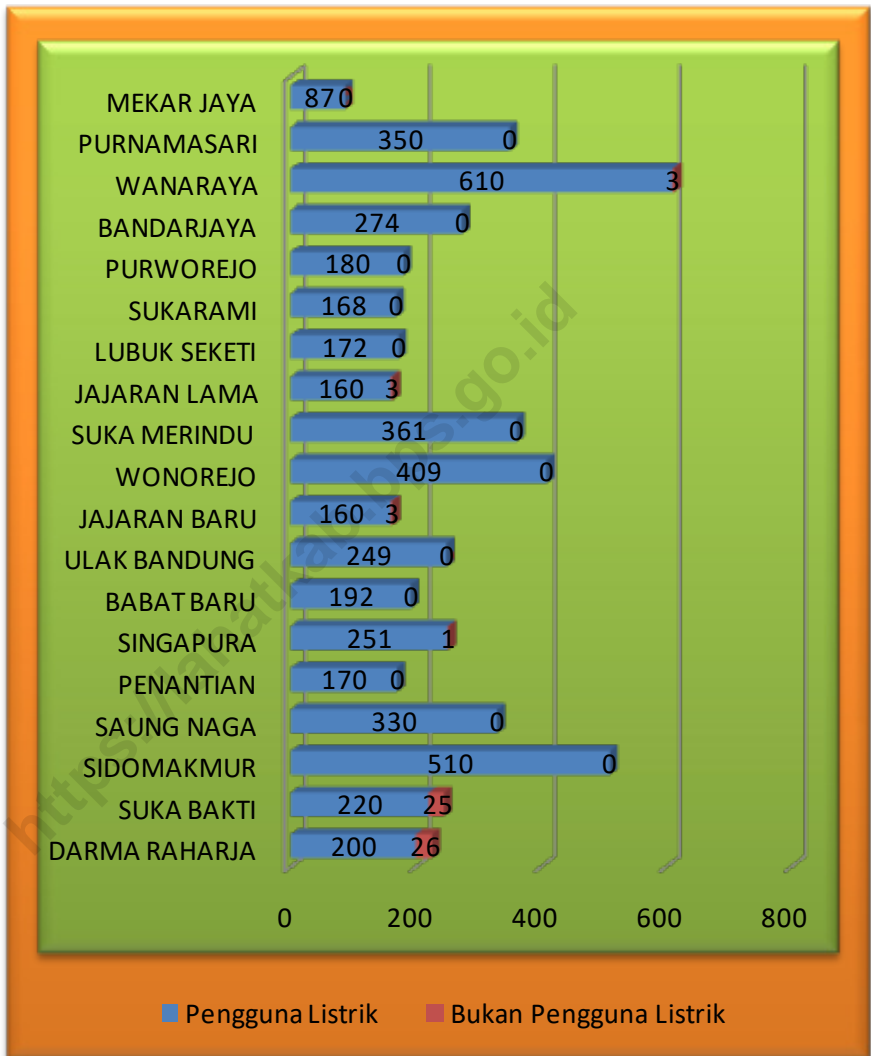
Untuk fasilitas kesehatan, di Kecamatan Kikim Barat terdapat 2 puskesmas dan 9 puskesmas pembantu di tahun 2019. Dengan total tenaga kesehatan sebanyak 1 orang dokter, 7 perawat dan 4 bidan di tahun yang sama. Untuk fasilitas posyandu, di tahun 2018 sebanyak 19 posyandu, di tahun 2019 fasilitas posyandu tetap sama dengan tahun kemarin.

Grafik pengguna Listrik dan non listrik di Kecamatan Kikim Barat dapat dilihat di gambar 2.1. Pengguna Listrik di kecamatan Kikim Barat memiliki persentase tertinggi, dengan banyak pengguna sebesar 5053 dan non listrik sebanyak 61 pengguna. Untuk pengguna listrik, mayoritas menggunakan listrik PLN.

Dari segi sosial, menggunakan data podes, dapat dilihat bahwa 100 persen desa/kelurahan di Kecamatan Kikim Barat telah menggunakan Gas LPG sebagai bahan bakar masak. Penerangan jalan di desa/kelurahan di Kecamatan Kikim Barat 100 persen menggunakan listrik pemerintah.

**Gambar 2.1**  
**Figures**

**Jumlah pengguna listrik dan bukan pengguna listrik di kecamatan Kikim Barat menurut desa/Kelurahan tahun 2019**



Sumber/Source : BPS, Pendataan Potensi Desa (Podes)/ BPS–Statistics Indonesia, Village Potential Data Collection



## 2. SOSIAL DAN KESEJAHTERAAN RAKYAT SOCIAL AND WELFARE

### 2.1. PENDIDIKAN EDUCATION

**Tabel** 2.1.1 Jumlah Desa<sup>1</sup>/Kelurahan yang Memiliki Fasilitas Sekolah Menurut Kelurahan/Desa dan Tingkat Pendidikan, 2014-2019  
**Table** 2.1.1 *Number of Villages<sup>1</sup>/Kelurahan Having Educational Facilities by Village and Educational Level, 2014-2019*

Kelurahan/Desa Kelurahan/Village	SD Primary School			SMP Junior High School		
	2014	2018	2019	2014	2018	2019
(1)	(2)	(3)	(4)	(5)	(6)	(7)
DARMA RAHARJA	1	1	1	0	0	0
SUKA BAKTI	1	1	1	0	0	0
SIDOMAKMUR	2	2	2	1	1	1
SAUNG NAGA	1	1	1	0	0	0
PENANTIAN	0	0	0	0	0	0
SINGAPURA	1	1	1	0	0	0
BABAT BARU	0	0	0	0	0	0
ULAK BANDUNG	0	0	0	0	0	0
JAJARAN BARU	1	1	1	1	1	1
WONOREJO	1	1	1	0	0	0
SUKA MERINDU	1	1	1	0	0	0
JAJARAN LAMA	1	1	1	0	0	0
LUBUK SEKETI	1	1	1	0	0	0
SUKARAMI	1	1	1	1	1	1
PURWOREJO	1	1	1	0	0	0
BANDARJAYA	1	1	1	0	0	0
WANARAYA	1	2	2	1	1	1
PURNAMASARI	2	2	1	1	2	2
MEKAR JAYA	1	1	1	0	0	0
<b>Kikim Barat</b>	<b>18</b>	<b>19</b>	<b>18</b>	<b>5</b>	<b>6</b>	<b>6</b>

Lanjutan Tabel/Continued Table 2.1.1

Kelurahan/Desa Kelurahan/Village	SMA Senior High School			SMK Vocational School		
	2014	2018	2019	2014	2018	2019
(1)	(2)	(3)	(4)	(5)	(6)	(7)
DARMA RAHARJA	0	0	0	0	0	0
SUKA BAKTI	0	0	0	0	0	0
SIDOMAKMUR	0	0	0	0	0	0
SAUNG NAGA	1	1	1	0	0	0
PENANTIAN	0	0	0	0	0	0
SINGAPURA	0	0	0	0	0	0
BABAT BARU	0	0	0	0	0	0
ULAK BANDUNG	0	0	0	0	0	0
JAJARAN BARU	0	0	0	0	0	0
WONOREJO	0	0	0	0	0	0
SUKA MERINDU	0	0	0	0	0	0
JAJARAN LAMA	0	0	0	0	0	0
LUBUK SEKETI	0	0	0	0	0	0
SUKARAMI	0	0	0	0	0	0
PURWOREJO	0	0	0	0	0	0
BANDARJAYA	0	0	0	0	0	0
WANARAYA	0	0	0	0	0	0
PURNAMASARI	0	0	0	0	0	0
MEKAR JAYA	0	0	0	0	0	0
<b>Kikim Barat</b>	<b>1</b>	<b>1</b>	<b>1</b>	<b>0</b>	<b>0</b>	<b>0</b>

Lanjutan Tabel/*Continued Table 2.1.1*

Kelurahan/Desa Kelurahan/Village	Perguruan Tinggi University		
	2014	2018	2019
(1)	(2)	(3)	(4)
DARMA RAHARJA	0	0	0
SUKA BAKTI	0	0	0
SIDOMAKMUR	0	0	0
SAUNG NAGA	0	0	0
PENANTIAN	0	0	0
SINGAPURA	0	0	0
BABAT BARU	0	0	0
ULAK BANDUNG	0	0	0
JAJARAN BARU	0	0	0
WONOREJO	0	0	0
SUKA MERINDU	0	0	0
JAJARAN LAMA	0	0	0
LUBUK SEKETI	0	0	0
SUKARAMI	0	0	0
PURWOREJO	0	0	0
BANDARJAYA	0	0	0
WANARAYA	0	0	0
PURNAMASARI	0	0	0
MEKAR JAYA	0	0	0
<b>Kikim Barat</b>	<b>0</b>	<b>0</b>	<b>0</b>

Catatan/Note: <sup>1</sup> Desa pada tabel ini termasuk Unit Permukiman Transmigrasi (UPT) yang masih dibina oleh kementerian terkait dan nagari di Provinsi Sumatera Barat/*Villages in this table include Transmigration Settlement Unit which is still fostered by the relevant ministries and the nagari in the Province of Sumatera Barat*

BPS, Pendataan Potensi Desa (Podes)/ *BPS–Statistics Indonesia, Village Potential Data Collection*

## 2.2 KESEHATAN HEALTH

**Tabel 2.2.1** Jumlah Desa<sup>1</sup>/Kelurahan Yang Memiliki Sarana Kesehatan Menurut Kelurahan/Desa, 2014--2019  
*Number of Villages<sup>1</sup> Having Health Facilities by Kelurahan/Village, 2014--2019*

Kelurahan/Desa Kelurahan/Village	Rumah Sakit Hospital			Rumah Sakit Bersalin Maternity Hospital		
	2014	2018	2019	2014	2018	2019
(1)	(2)	(3)	(4)	(5)	(6)	(7)
DARMA RAHARJA	...	...	...	...	...	...
SUKA BAKTI	...	...	...	...	...	...
SIDOMAKMUR	...	...	...	...	...	...
SAUNG NAGA	...	...	...	...	...	...
PENANTIAN	...	...	...	...	...	...
SINGAPURA	...	...	...	...	...	...
BABAT BARU	...	...	...	...	...	...
ULAK BANDUNG	...	...	...	...	...	...
JAJARAN BARU	...	...	...	...	...	...
WONOREJO	...	...	...	...	...	...
SUKA MERINDU	...	...	...	...	...	...
JAJARAN LAMA	...	...	...	...	...	...
LUBUK SEKETI	...	...	...	...	...	...
SUKARAMI	...	...	...	...	...	...
PURWOREJO	...	...	...	...	...	...
BANDARJAYA	...	...	...	...	...	...
WANARAYA	...	...	...	...	...	...
PURNAMASARI	...	...	...	...	...	...
MEKAR JAYA	...	...	...	...	...	...
<b>Kikim Barat</b>	...	...	...	...	...	...

Lanjutan Tabel/*Continued Table 2.2.1*

Kelurahan/Desa Kelurahan/Village	Poliklinik Polyclinic			Puskesmas Public Health Center		
	2014	2018	2019	2014	2018	2019
(1)	(2)	(3)	(4)	(5)	(6)	(7)
DARMA RAHARJA	0	0	0	0	0	0
SUKA BAKTI	0	0	0	0	0	0
SIDOMAKMUR	0	0	0	0	0	0
SAUNG NAGA	0	0	0	0	1	1
PENANTIAN	0	0	0	0	0	0
SINGAPURA	0	0	0	0	0	0
BABAT BARU	0	0	0	0	0	0
ULAK BANDUNG	0	0	0	0	0	0
JAJARAN BARU	0	0	0	0	0	0
WONOREJO	0	0	0	0	0	0
SUKA MERINDU	0	0	0	0	0	0
JAJARAN LAMA	0	0	0	0	0	0
LUBUK SEKETI	0	0	0	0	0	0
SUKARAMI	0	0	0	0	0	0
PURWOREJO	0	0	0	0	0	0
BANDARJAYA	0	0	0	0	0	0
WANARAYA	0	0	0	1	1	1
PURNAMASARI	0	0	0	0	0	0
MEKAR JAYA	0	0	0	0	0	0
<b>Kikim Barat</b>	<b>0</b>	<b>0</b>	<b>0</b>	<b>1</b>	<b>2</b>	<b>2</b>

Lanjutan Tabel/*Continued Table 2.2.1*

Kelurahan/Desa Kelurahan/Village	Puskesmas Pembantu Subsidiary of Public Health Center			Apotek Pharmacy		
	2014	2018	2019	2014	2018	2019
(1)	(2)	(3)	(4)	(5)	(6)	(7)
DARMA RAHARJA	0	1	1	0	0	0
SUKA BAKTI	1	1	1	0	0	0
SIDOMAKMUR	1	0	0	0	0	0
SAUNG NAGA	0	0	0	0	0	0
PENANTIAN	0	1	1	0	0	0
SINGAPURA	0	1	1	0	0	0
BABAT BARU	0	0	0	0	0	0
ULAK BANDUNG	0	0	0	0	0	0
JAJARAN BARU	0	0	0	0	0	0
WONOREJO	0	1	1	0	0	0
SUKA MERINDU	0	0	0	0	0	0
JAJARAN LAMA	1	1	1	0	0	0
LUBUK SEKETI	0	1	1	0	0	0
SUKARAMI	0	0	0	0	0	0
PURWOREJO	0	0	0	0	0	0
BANDARJAYA	1	1	1	0	0	0
WANARAYA	1	0	0	0	0	0
PURNAMASARI	0	1	1	0	0	0
MEKAR JAYA	0	0	0	0	0	0
<b>Kikim Barat</b>	<b>5</b>	<b>9</b>	<b>9</b>	<b>0</b>	<b>0</b>	<b>0</b>

Catatan/Note: <sup>1</sup> Desa pada tabel ini termasuk Unit Permukiman Transmigrasi (UPT) yang masih dibina oleh kementerian terkait dan nagari di Provinsi Sumatera Barat/Villages in this table include Transmigration Settlement Unit which is still fostered by the relevant ministries and the nagari in the Province of Sumatera Barat

BPS, Pendataan Potensi Desa (Podes)/BPS-Statistics Indonesia, Village Potential Data Collecting

Tabel  
Table

2.2.2

**Jumlah Tenaga Kesehatan Menurut Kelurahan/Desa Tahun 2019**  
**Number of Medical Personnel by kelurahan/Village, 2019**

Kelurahan/Desa Kelurahan/Village	Dokter Doctor	Perawat Nurse	Bidan Midwife	Farmasi Pharma- ceutical	Ahli Gizi Nutritionist
(1)	(2)	(3)	(4)	(5)	(6)
DARMA RAHARJA	...	...	...	...	...
SUKA BAKTI	...	...	...	...	...
SIDOMAKMUR	...	...	...	...	...
SAUNG NAGA	...	...	...	...	...
PENANTIAN	...	...	...	...	...
SINGAPURA	...	...	...	...	...
BABAT BARU	...	...	...	...	...
ULAK BANDUNG	...	...	...	...	...
JAJARAN BARU	...	...	...	...	...
WONOREJO	...	...	...	...	...
SUKA MERINDU	...	...	...	...	...
JAJARAN LAMA	...	...	...	...	...
LUBUK SEKETI	...	...	...	...	...
SUKARAMI	...	...	...	...	...
PURWOREJO	...	...	...	...	...
BANDARJAYA	...	...	...	...	...
WANARAYA	...	...	...	...	...
PURNAMASARI	...	...	...	...	...
MEKAR JAYA	...	...	...	...	...
<b>Kikim Barat</b>	<b>1</b>	<b>7</b>	<b>4</b>	<b>...</b>	<b>...</b>

Catatan/Note: ...= data tidak tersedia perkecamatan

Sumber/Source: Kementerian Kesehatan, <http://sisdmk.bppsdkm.kemkes.go.id> Ministry of Health, <http://sisdmk.bppsdkm.kemkes.go.id>

**Tabel 2.2.3**  
**Table**

**Jumlah Rumah Sakit Umum, Rumah Sakit Khusus, dan Puskesmas Menurut Kelurahan/Desa, 2018 dan 2019**  
**Number of General Hospital, Special Hospital, and Public Health Center by Kelurahan/Village, 2018 dan 2019**

Kelurahan/Desa Kelurahan/Village	Rumah Sakit Umum General Hospital		Rumah Sakit Khusus Special Hospital		Rumah Sakit Bersalin/ Rumah Bersalin Maternity Hospital		Puskesmas Public Health Center	
	2018	2019	2018	2019	2018	2019	2018	2019
(1)	(2)	(3)	(4)	(5)	(6)	(7)	(8)	(9)
DARMA RAHARJA	0	0	0	0	0	0	0	0
SUKA BAKTI	0	0	0	0	0	0	0	0
SIDOMAKMUR	0	0	0	0	0	0	0	0
SAUNG NAGA	0	0	0	0	0	0	1	1
PENANTIAN	0	0	0	0	0	0	0	0
SINGAPURA	0	0	0	0	0	0	0	0
BABAT BARU	0	0	0	0	0	0	0	0
ULAK BANDUNG	0	0	0	0	0	0	0	0
JAJARAN BARU	0	0	0	0	0	0	0	0
WONOREJO	0	0	0	0	0	0	0	0
SUKA MERINDU	0	0	0	0	0	0	0	0
JAJARAN LAMA	0	0	0	0	0	0	0	0
LUBUK SEKETI	0	0	0	0	0	0	0	0
SUKARAMI	0	0	0	0	0	0	0	0
PURWOREJO	0	0	0	0	0	0	0	0
BANDARJAYA	0	0	0	0	0	0	0	0
WANARAYA	0	0	0	0	0	0	1	1
PURNAMASARI	0	0	0	0	0	0	0	0
MEKAR JAYA	0	0	0	0	0	0	0	0
<b>Kikim Barat</b>	<b>0</b>	<b>0</b>	<b>0</b>	<b>0</b>	<b>0</b>	<b>0</b>	<b>2</b>	<b>2</b>



Lanjutan Tabel/*Continued Table 2.2.3*

Kelurahan/Desa <i>Kelurahan/Village</i>	Klinik/Balai Kesehatan <i>Medical Clinic</i>		Posyandu <i>Integrated Service Post</i>		Polindes <i>Village Maternity Cottage</i>	
	2018	2019	2018	2019	2018	2019
(1)	(2)	(3)	(4)	(5)	(6)	(7)
DARMA RAHARJA	0	0	2	1	0	0
SUKA BAKTI	0	0	2	1	0	0
SIDOMAKMUR	0	0	2	1	0	1
SAUNG NAGA	0	0	2	1	0	0
PENANTIAN	0	0	2	1	0	0
SINGAPURA	0	0	4	1	0	0
BABAT BARU	0	0	2	1	0	0
ULAK BANDUNG	0	0	2	1	0	0
JAJARAN BARU	0	0	2	1	0	0
WONOREJO	0	0	2	1	0	0
SUKA MERINDU	0	0	2	1	0	0
JAJARAN LAMA	0	0	2	1	0	0
LUBUK SEKETI	0	0	2	1	0	1
SUKARAMI	0	0	2	1	0	0
PURWOREJO	0	0	2	1	0	0
BANDARJAYA	0	0	2	1	0	0
WANARAYA	0	0	2	1	0	0
PURNAMASARI	0	0	2	1	0	0
MEKAR JAYA	0	0	2	1	0	0
<b>Kikim Barat</b>	<b>0</b>	<b>0</b>	<b>40</b>	<b>19</b>	<b>0</b>	<b>2</b>

Catatan/*Note*: ...Sumber/*Source*: Kementerian Kesehatan, Profil Kesehatan Indonesia/*Ministry of Health, Health Profile of Indonesia*

### 2.3 AGAMA DAN SOSIAL LAINNYA RELIGION AND OTHER SOCIAL AFFAIRS

**Tabel 2.3.1** Jumlah Penduduk Menurut Kelurahan/Desa dan Agama yang Dianut, 2019  
*Table* **2.3.1** Population by Kelurahan/Village and Religion, 2019

Kelurahan/Desa Kelurahan/Village	Islam	Protestan Protestant	Katolik Catholic	Hindu	Budha Buddha	Lainnya Others
(1)	(2)	(3)	(4)	(5)	(6)	(7)
DARMA RAHARJA	...	...	...	...	...	...
SUKA BAKTI	...	...	...	...	...	...
SIDOMAKMUR	...	...	...	...	...	...
SAUNG NAGA	...	...	...	...	...	...
PENANTIAN	...	...	...	...	...	...
SINGAPURA	...	...	...	...	...	...
BABAT BARU	...	...	...	...	...	...
ULAK BANDUNG	...	...	...	...	...	...
JAJARAN BARU	...	...	...	...	...	...
WONOREJO	...	...	...	...	...	...
SUKA MERINDU	...	...	...	...	...	...
JAJARAN LAMA	...	...	...	...	...	...
LUBUK SEKETI	...	...	...	...	...	...
SUKARAMI	...	...	...	...	...	...
PURWOREJO	...	...	...	...	...	...
BANDARJAYA	...	...	...	...	...	...
WANARAYA	...	...	...	...	...	...
PURNAMASARI	...	...	...	...	...	...
MEKAR JAYA	...	...	...	...	...	...
<b>Kikim Barat</b>	17,642	183	102	...	5	...

Catatan/Note: ...= data tidak tersedia perkecamatan

Sumber/Source: Kementerian Agama Kabupaten Lahat

**Tabel 2.3.2**  
**Table**

**Jumlah Tempat Peribadatan Menurut Kelurahan/Desa, 2019**  
**Number of Places of Worship by Kelurahan/Village and Religion, 2019**

Kelurahan/Desa Kelurahan/Village	Masjid Mosque	Mushola Pray Room	Gereja Protestan Protestant Church	Gereja Katholik Catholic Church	Pura Temple	Vihara
(1)	(2)	(3)	(4)	(5)	(6)	(7)
DARMA RAHARJA	...	...	...	...	...	...
SUKA BAKTI	...	...	...	...	...	...
SIDOMAKMUR	...	...	...	...	...	...
SAUNG NAGA	...	...	...	...	...	...
PENANTIAN	...	...	...	...	...	...
SINGAPURA	...	...	...	...	...	...
BABAT BARU	...	...	...	...	...	...
ULAK BANDUNG	...	...	...	...	...	...
JAJARAN BARU	...	...	...	...	...	...
WONOREJO	...	...	...	...	...	...
SUKA MERINDU	...	...	...	...	...	...
JAJARAN LAMA	...	...	...	...	...	...
LUBUK SEKETI	...	...	...	...	...	...
SUKARAMI	...	...	...	...	...	...
PURWOREJO	...	...	...	...	...	...
BANDARJAYA	...	...	...	...	...	...
WANARAYA	...	...	...	...	...	...
PURNAMASARI	...	...	...	...	...	...
MEKAR JAYA	...	...	...	...	...	...
<b>Kikim Barat</b>	33	1	8	1	...	...

Catatan/Note: ...= data tidak tersedia perkecamatan

Sumber/Source: Kementerian Agama Kabupaten Lahat

## 2.4 SOSIAL LAINNYA OTHER SOCIAL AFFAIRS

**Tabel 2.4.1** Banyaknya Keluarga Menurut Desa/Kelurahan dan Jenis Pengguna Listrik di Kecamatan Kikim Barat, 2019  
*Number of Electricity User in Kikim Barat District in 2019*

Kelurahan/Desa Kelurahan/Village	Pengguna Listrik/ Electricity User			Bulan Pengguna Listrik/ Non Electricity User
	PLN	Non PLN	Jumlah	
(1)	(2)	(3)	(4)	(5)
DARMA RAHARJA	200	0	200	26
SUKA BAKTI	220	0	220	25
SIDOMAKMUR	510	0	510	0
SAUNG NAGA	330	0	330	0
PENANTIAN	170	0	170	0
SINGAPURA	251	0	251	1
BABAT BARU	192	0	192	0
ULAK BANDUNG	249	0	249	0
JAJARAN BARU	160	0	160	3
WONOREJO	409	0	409	0
SUKA MERINDU	361	0	361	0
JAJARAN LAMA	160	0	160	3
LUBUK SEKETI	172	0	172	0
SUKARAMI	168	0	168	0
PURWOREJO	180	0	180	0
BANDARJAYA	274	0	274	0
WANARAYA	610	0	610	3
PURNAMASARI	350	0	350	0
MEKAR JAYA	0	87	87	0
<b>Kikim Barat</b>	<b>4966</b>	<b>87</b>	<b>5053</b>	<b>61</b>

Catatan/Note:

Sumber/Source: BPS, Pendataan Potensi Desa (Podes)/ BPS–Statistics Indonesia, Village Potential Data Collection

**Tabel 2.4.2** Banyaknya Desa/Kelurahan Menurut Keberadaan Penerangan Jalan Utama Desa/Kelurahan di Kecamatan Kikim Barat, 2014, 2018, dan 2019  
**Number of Lights in Kikim Barat District in 2019**

Sumber Penerangan Utama/ Source of Primer Lights	2014	2018	2019
(1)	(2)	(3)	(4)
Listrik Pemerintah	9	10	13
Listrik Non Pemerintah	3	0	0
Non Listrik	0	0	1
<b>Kecamatan Kikim Barat</b>	12	10	14

Catatan/Note:

Sumber/Source: BPS, Pendataan Potensi Desa (Podes)/ BPS–Statistics Indonesia, Village Potential Data Collection

**Tabel**  
**Table 2.4.3** **Banyaknya Desa/Kelurahan Menurut Jenis Bahan Bakar untuk Memasak yang Digunakan Oleh Sebagian Besar Keluarga di Kecamatan Kikim Barat, 2014, 2018, dan 2019**

Jenis Bahan Bakar	2014	2018	2019
(1)	(2)	(3)	(4)
Gas Kota	0	0	0
LPG 3 Kg	111	18	18
LPG lebih dari 3 Kg	...	1	1
Minyak Tanah	0	0	0
Kayu Bakar	8	0	0
Lainnya	0	0	0

Catatan/Note: \* = Termasuk yang LPG lebih dari 3 kg

Sumber/Source: BPS, Pendataan Potensi Desa (Podes)/ BPS–Statistics Indonesia, Village Potential Data Collection

**Tabel 2.4.4** Banyaknya Desa/Kelurahan Menurut Sumber Air Minum Sebagian Besar Keluarga di Kecamatan Kikim Barat, 2014, 2018, dan 2019

Sumber Air Minum	2014	2018	2019
(1)	(2)	(3)	(4)
Air Kemasan Bermerk	0	0	0
Air Isi Ulang	...	0	0
Ledeng Dengan Meteran	0	0	0
Ledeng Tanpa Meteran	0	1	3
Sumur Bor atau Pompa	3	2	14
Sumur	16	16	0
Mata Air	0	0	2
"Sungai/Danau/Kolam/Waduk/Situ/ Embung/Bendungan"	0	0	0
Air Hujan	0	0	0
Lainnya	0	0	0

Catatan/Note:

Sumber/Source: BPS, Pendataan Potensi Desa (Podes)/ BPS–Statistics Indonesia, Village Potential Data Collection

**Tabel**  
**Table 2.4.5** **Banyaknya Desa/Kelurahan Menurut Penggunaan Fasilitas Tempat Buang Air Besar Sebagian Besar Keluarga di Kecamatan Kikim Barat, 2014, 2018, dan 2019**

Jenis Bahan Bakar	2014	2018	2019
(1)	(2)	(3)	(4)
Jamban Sendiri	12	17	16
Jamban Bersama	0	0	0
Jamban Umum	0	0	1
Bukan Jamban	7	2	2

Catatan/Note:

Sumber/Source: BPS, Pendataan Potensi Desa (Podes)/ BPS–Statistics Indonesia, Village Potential Data Collection



**Tabel**  
**Table 2.4.6**

**Kemudahan Untuk Mencapai Sarana Pendidikan Terdekat  
Bagi Desa/Kelurahan yang Tidak ada Sarana Pendidikan  
Menurut Desa/Kelurahan dan Jenjang Pendidikan di  
Kecamatan Kikim Barat Tahun 2019**

Desa/Kelurahan	SD	MI	SMP	MTs
(1)	(2)	(3)	(4)	(5)
BABAT BARU	Mudah	Mudah	Mudah	Mudah
BANDARJAYA	-	Mudah	Mudah	Mudah
DARMA RAHARJA	-	Mudah	Mudah	Mudah
JAJARAN BARU	-	Mudah	Mudah	-
JAJARAN LAMA	-	Mudah	Mudah	Mudah
LUBUK SEKETI	-	Mudah	Mudah	Mudah
MEKAR JAYA	-	Sulit	Sulit	Sulit
PENANTIAN	Mudah	Mudah	Mudah	Mudah
PURNAMASARI	-	Mudah	-	Mudah
PURWOREJO	-	Mudah	Sangat Mudah	Mudah
SAUNG NAGA	-	Mudah	Mudah	Mudah
SIDOMAKMUR	-	Mudah	-	Mudah
SINGAPURA	-	Mudah	Mudah	Mudah
SUKA BAKTI	-	Mudah	Mudah	Mudah
SUKA MERINDU	-	Mudah	Mudah	Mudah
SUKARAMI	-	Mudah	-	Mudah
ULAK BANDUNG	Mudah	Mudah	Mudah	Mudah
WANARAYA	-	-	-	Mudah

Catatan/Note:

Sumber/Source: BPS, Pendataan Potensi Desa (Podes)/ *BPS–Statistics Indonesia, Village Potential Data Collection*

Lanjutan Tabel/Continued Table 2.4.6

Desa/Kelurahan	SMA	MA	SMK	Akademi/ Perguruan Tinggi
(1)	(2)	(3)	(4)	(5)
BABAT BARU	Mudah	Mudah	Mudah	Mudah
BANDARJAYA	Mudah	Sulit	Mudah	Sulit
DARMA RAHARJA	Mudah	Mudah	Mudah	Mudah
JAJARAN BARU	Mudah	Sulit	Mudah	Sulit
JAJARAN LAMA	Mudah	Mudah	Mudah	Mudah
LUBUK SEKETI	Mudah	Mudah	Mudah	Mudah
MEKAR JAYA	Sulit	Sulit	Sulit	Sulit
PENANTIAN	Mudah	Mudah	Mudah	Mudah
PURNAMASARI	Mudah	Mudah	Mudah	Mudah
PURWOREJO	Mudah	Sulit	Mudah	Sulit
SAUNG NAGA	-	Mudah	Mudah	Mudah
SIDOMAKMUR	Mudah	Mudah	Mudah	Mudah
SINGAPURA	Mudah	Mudah	Mudah	Mudah
SUKA BAKTI	Mudah	Mudah	Mudah	Mudah
SUKA MERINDU	Mudah	Sulit	Mudah	Sulit
SUKARAMI	Mudah	Sulit	Mudah	Sulit
ULAK BANDUNG	Mudah	Mudah	Mudah	Mudah
WANARAYA	Mudah	Mudah	Mudah	Mudah
WONOREJO	Mudah	Sulit	Mudah	Sulit

Catatan/Note:

Sumber/Source: BPS, Pendataan Potensi Desa (Podes)/ BPS–Statistics Indonesia, Village Potential Data Collection

**Tabel**  
**Table 2.4.7**

**Kemudahan Mencapai Sarana Kesehatan Terdekat  
Bagi Desa/Kelurahan yang Tidak ada Sarana Kesehatan  
Menurut Desa/Kelurahan dan Jenis Sarana Kesehatan di  
Kecamatan Kikim Barat Tahun 2019**

Desa/Kelurahan	Rumah Sakit	RumahSakit Bersalin	Poliklinik/Balai Pengobatan
(1)	(2)	(3)	(4)
BABAT BARU	Mudah	Mudah	Mudah
BANDARJAYA	Sulit	Mudah	Mudah
DARMA RAHARJA	Mudah	Mudah	Mudah
JAJARAN BARU	Sulit	Sulit	Mudah
JAJARAN LAMA	Mudah	Mudah	Mudah
LUBUK SEKETI	Mudah	Mudah	Mudah
MEKAR JAYA	Sulit	Sulit	Sulit
PENANTIAN	Sulit	Mudah	Mudah
PURNAMASARI	Mudah	Mudah	Mudah
PURWOREJO	Sulit	Sulit	Mudah
SAUNG NAGA	Mudah	Mudah	Mudah
SIDOMAKMUR	Mudah	Mudah	Mudah
SINGAPURA	Mudah	Mudah	Mudah
SUKA BAKTI	Mudah	Mudah	Mudah
SUKA MERINDU	Sulit	Sulit	Mudah
SUKARAMI	Sangat Sulit	Sangat Sulit	Sulit
ULAK BANDUNG	Mudah	Mudah	Mudah
WANARAYA	Mudah	Mudah	Mudah
WONOREJO	Sulit	Sulit	Sulit

Catatan/Note:

Sumber/Source: BPS, Pendataan Potensi Desa (Podes)/ BPS–Statistics Indonesia, Village Potential Data Collection

Lanjutan Tabel/Continued Table 2.4.7

Desa/Kelurahan	Puskesmas Rawat Inap	Puskesmas Tanpa Rawat Inap	Apotek
(1)	(2)	(3)	(4)
BABAT BARU	Mudah	Mudah	Mudah
BANDARJAYA	Mudah	Sangat Mudah	Mudah
DARMA RAHARJA	Mudah	Mudah	Mudah
JAJARAN BARU	Mudah	Mudah	Sulit
JAJARAN LAMA	Mudah	Mudah	Mudah
LUBUK SEKETI	Mudah	Mudah	Mudah
MEKAR JAYA	Sulit	Sulit	Sulit
PENANTIAN	Mudah	Mudah	Mudah
PURNAMASARI	Mudah	Mudah	Mudah
PURWOREJO	Mudah	Mudah	Mudah
SAUNG NAGA	-	Mudah	Mudah
SIDOMAKMUR	Mudah	Mudah	Mudah
SINGAPURA	Mudah	Mudah	Mudah
SUKA BAKTI	Mudah	Mudah	Mudah
SUKA MERINDU	Mudah	Mudah	Mudah
SUKARAMI	Mudah	Mudah	Mudah
ULAK BANDUNG	Mudah	Mudah	Mudah
WANARAYA	Mudah	-	Mudah
WONOREJO	Mudah	Mudah	Mudah

Catatan/Note:

Sumber/Source: BPS, Pendataan Potensi Desa (Podes)/ BPS—Statistics Indonesia, Village Potential Data Collection

**Tabel**  
**Table 2.4.8** **Banyaknya Warga Penderita Gizi Buruk Menurut Desa/ Kelurahan di Kecamatan Kikim Barat, 2017 dan 2018**

Desa/Kelurahan	2017	2018
(1)	(2)	(3)
BABAT BARU	0	0
BANDARJAYA	0	0
DARMA RAHARJA	0	0
JAJARAN BARU	0	0
JAJARAN LAMA	0	0
LUBUK SEKETI	0	1
MEKAR JAYA	0	0
PENANTIAN	0	0
PURNAMASARI	0	0
PURWOREJO	0	0
SAUNG NAGA	0	1
SIDOMAKMUR	0	0
SINGAPURA	0	1
SUKA BAKTI	0	0
SUKA MERINDU	0	0
SUKARAMI	0	0
ULAK BANDUNG	0	0
WANARAYA	0	0
WONOREJO	0	0
	<b>0</b>	<b>3</b>

Catatan/Note: Data Podes 2018 dan 2019

Sumber/Source: BPS, Pendataan Potensi Desa (Podes)/ BPS–Statistics Indonesia, Village Potential Data Collection

**Tabel**  
**Table 2.4.9** **Banyaknya Kejadian Bencana Alam Menurut Desa/**  
**Kelurahan dan Jenis Bencana Alam di Kecamatan Kikim**  
**Barat Tahun 2018**

Desa/Kelurahan	Gempa Bumi	Tsunami	Gunung Meletus	Tanah Longsor
(1)	(2)	(3)	(4)	(5)
DARMA RAHARJA	0	0	0	0
SUKA BAKTI	0	0	0	0
SIDOMAKMUR	0	0	0	0
SAUNG NAGA	0	0	0	0
PENANTIAN	0	0	0	0
SINGAPURA	0	0	0	0
BABAT BARU	0	0	0	0
ULAK BANDUNG	0	0	0	0
JAJARAN BARU	0	0	0	0
WONOREJO	0	0	0	0
SUKA MERINDU	0	0	0	0
JAJARAN LAMA	0	0	0	0
LUBUK SEKETI	0	0	0	0
SUKARAMI	0	0	0	0
PURWOREJO	0	0	0	0
BANDARJAYA	0	0	0	0
WANARAYA	0	0	0	0
PURNAMASARI	0	0	0	0
MEKAR JAYA	0	0	0	0
<b>Kikim Barat</b>	<b>0</b>	<b>0</b>	<b>0</b>	<b>0</b>

Catatan/Note:

Sumber/Source: BPS, Pendataan Potensi Desa (Podes)/ BPS–Statistics Indonesia, Village Potential Data Collection

Lanjutan Tabel/*Continued Table 2.4.9*

Desa/Kelurahan	Banjir	Banjir Bandang	Kekeringan
(1)	(2)	(3)	(4)
DARMA RAHARJA	0	0	0
SUKA BAKTI	0	0	0
SIDOMAKMUR	0	0	0
SAUNG NAGA	0	0	0
PENANTIAN	0	0	0
SINGAPURA	0	0	0
BABAT BARU	0	0	0
ULAK BANDUNG	0	0	0
JAJARAN BARU	0	0	0
WONOREJO	0	0	0
SUKA MERINDU	0	0	0
JAJARAN LAMA	0	0	0
LUBUK SEKETI	0	0	0
SUKARAMI	1	0	0
PURWOREJO	0	0	0
BANDARJAYA	0	0	0
WANARAYA	0	0	0
PURNAMASARI	0	0	0
MEKAR JAYA	0	0	0
<b>Kikim Barat</b>	<b>1</b>	<b>0</b>	<b>0</b>

Catatan/Note:

Sumber/Source: BPS, Pendataan Potensi Desa (Podes)/ *BPS–Statistics Indonesia, Village Potential Data Collection*

Lanjutan Tabel/Continued Table 2.4.9

Desa/Kelurahan	Kebakaran Hutan dan Lahan	Angin Puyuh/ Puting Beliung/ Topan	Gelombang Pasang Laut
(1)	(2)	(3)	(4)
DARMA RAHARJA	0	0	0
SUKA BAKTI	0	0	0
SIDOMAKMUR	0	0	0
SAUNG NAGA	0	0	0
PENANTIAN	0	0	0
SINGAPURA	0	0	0
BABAT BARU	0	0	0
ULAK BANDUNG	0	0	0
JAJARAN BARU	0	0	0
WONOREJO	0	0	0
SUKA MERINDU	0	0	0
JAJARAN LAMA	0	0	0
LUBUK SEKETI	0	0	0
SUKARAMI	0	0	0
PURWOREJO	0	0	0
BANDARJAYA	0	0	0
WANARAYA	0	0	0
PURNAMASARI	0	0	0
MEKAR JAYA	0	0	0
<b>Kikim Barat</b>	<b>0</b>	<b>0</b>	<b>0</b>

Catatan/Note:

Sumber/Source: BPS, Pendataan Potensi Desa (Podes)/ BPS–Statistics Indonesia, Village Potential Data Collection



**Tabel**  
**Table 2.4.10**

**Banyaknya Korban Jiwa Akibat Bencana Alam Menurut Desa/Kelurahan dan Jenis Bencana Alam di Kecamatan Kikim Barat Tahun 2018**

Desa/Kelurahan	Gempa Bumi	Tsunami	Gunung Meletus	Tanah Longsor
(1)	(2)	(3)	(4)	(5)
DARMA RAHARJA	0	0	0	0
SUKA BAKTI	0	0	0	0
SIDOMAKMUR	0	0	0	0
SAUNG NAGA	0	0	0	0
PENANTIAN	0	0	0	0
SINGAPURA	0	0	0	0
BABAT BARU	0	0	0	0
ULAK BANDUNG	0	0	0	0
JAJARAN BARU	0	0	0	0
WONOREJO	0	0	0	0
SUKA MERINDU	0	0	0	0
JAJARAN LAMA	0	0	0	0
LUBUK SEKETI	0	0	0	0
SUKARAMI	0	0	0	0
PURWOREJO	0	0	0	0
BANDARJAYA	0	0	0	0
WANARAYA	0	0	0	0
PURNAMASARI	0	0	0	0
MEKAR JAYA	0	0	0	0
<b>Kikim Barat</b>	<b>0</b>	<b>0</b>	<b>0</b>	<b>0</b>

Catatan/Note:

Sumber/Source: BPS, Pendataan Potensi Desa (Podes)/ BPS–Statistics Indonesia, Village Potential Data Collection

Lanjutan Tabel/Continued Table 2.4.10

Desa/Kelurahan	Banjir	Banjir Bandang	Kekeringan
(1)	(2)	(3)	(4)
DARMA RAHARJA	0	0	0
SUKA BAKTI	0	0	0
SIDOMAKMUR	0	0	0
SAUNG NAGA	0	0	0
PENANTIAN	0	0	0
SINGAPURA	0	0	0
BABAT BARU	0	0	0
ULAK BANDUNG	0	0	0
JAJARAN BARU	0	0	0
WONOREJO	0	0	0
SUKA MERINDU	0	0	0
JAJARAN LAMA	0	0	0
LUBUK SEKETI	0	0	0
SUKARAMI	0	0	0
PURWOREJO	0	0	0
BANDARJAYA	0	0	0
WANARAYA	0	0	0
PURNAMASARI	0	0	0
MEKAR JAYA	0	0	0
<b>Kikim Barat</b>	<b>0</b>	<b>0</b>	<b>0</b>

Catatan/Note:

Sumber/Source: BPS, Pendataan Potensi Desa (Podes)/ BPS–Statistics Indonesia, Village Potential Data Collection

Lanjutan Tabel/*Continued Table* 2.4.10

Desa/Kelurahan	Kebakaran Hutan dan Lahan	Angin Puyuh/ Puting Beliung/ Topan	Gelombang Pasang Laut
(1)	(2)	(3)	(4)
DARMA RAHARJA	0	0	0
SUKA BAKTI	0	0	0
SIDOMAKMUR	0	0	0
SAUNG NAGA	0	0	0
PENANTIAN	0	0	0
SINGAPURA	0	0	0
BABAT BARU	0	0	0
ULAK BANDUNG	0	0	0
JAJARAN BARU	0	0	0
WONOREJO	0	0	0
SUKA MERINDU	0	0	0
JAJARAN LAMA	0	0	0
LUBUK SEKETI	0	0	0
SUKARAMI	0	0	0
PURWOREJO	0	0	0
BANDARJAYA	0	0	0
WANARAYA	0	0	0
PURNAMASARI	0	0	0
MEKAR JAYA	0	0	0
<b>Kikim Barat</b>	<b>0</b>	<b>0</b>	<b>0</b>

Catatan/Note:

Sumber/Source: BPS, Pendataan Potensi Desa (Podes)/ BPS—Statistics Indonesia, Village Potential Data Collection

**Tabel**  
**Table 2.4.11** Keberadaan Fasilitas/Upaya Antisipasi/Mitigasi Bencana Alam Menurut Desa/Kelurahan di Kecamatan Kikim Barat Tahun 2018

Desa/Kelurahan	Sistem Peringatan Dini Bencana Alam	Sistem Peringatan Dini Khusus Tsunami	Perlengkapan Keselamatan
(1)	(2)	(3)	(4)
DARMA RAHARJA	Tidak Ada	Tidak Ada	Tidak Ada
SUKA BAKTI	Tidak Ada	Tidak Ada	Tidak Ada
SIDOMAKMUR	Tidak Ada	Tidak Ada	Tidak Ada
SAUNG NAGA	Tidak Ada	Tidak Ada	Tidak Ada
PENANTIAN	Tidak Ada	Tidak Ada	Tidak Ada
SINGAPURA	Tidak Ada	Tidak Ada	Tidak Ada
BABAT BARU	Tidak Ada	Tidak Ada	Tidak Ada
ULAK BANDUNG	Tidak Ada	Tidak Ada	Tidak Ada
JAJARAN BARU	Tidak Ada	Tidak Ada	Tidak Ada
WONOREJO	Tidak Ada	Tidak Ada	Tidak Ada
SUKA MERINDU	Tidak Ada	Tidak Ada	Tidak Ada
JAJARAN LAMA	Tidak Ada	Tidak Ada	Tidak Ada
LUBUK SEKETI	Tidak Ada	Tidak Ada	Tidak Ada
SUKARAMI	Tidak Ada	Tidak Ada	Tidak Ada
PURWOREJO	Tidak Ada	Tidak Ada	Tidak Ada
BANDARJAYA	Tidak Ada	Tidak Ada	Tidak Ada
WANARAYA	Tidak Ada	Tidak Ada	Tidak Ada
PURNAMASARI	Tidak Ada	Tidak Ada	Tidak Ada
MEKAR JAYA	Tidak Ada	Tidak Ada	Tidak Ada
<b>Kikim Barat</b>	-	-	-

Catatan/Note:

Sumber/Source: BPS, Pendataan Potensi Desa (Podes)/ BPS–Statistics Indonesia, Village Potential Data Collection

Lanjutan Tabel/*Continued Table* 2.4.11

Desa/Kelurahan	Rambu-rambu dan Jalur Evakuasi Bencana	Pembuatan, Perawatan, atau Normalisasi: Sungai, Kanal, Tanggul, Parit, Drainase, Waduk, Pantai, dll
(1)	(2)	(3)
DARMA RAHARJA	Tidak Ada	Tidak Ada
SUKA BAKTI	Tidak Ada	Tidak Ada
SIDOMAKMUR	Tidak Ada	Tidak Ada
SAUNG NAGA	Tidak Ada	Tidak Ada
PENANTIAN	Tidak Ada	Tidak Ada
SINGAPURA	Tidak Ada	Tidak Ada
BABAT BARU	Tidak Ada	Tidak Ada
ULAK BANDUNG	Tidak Ada	Tidak Ada
JAJARAN BARU	Tidak Ada	Tidak Ada
WONOREJO	Tidak Ada	Tidak Ada
SUKA MERINDU	Tidak Ada	Tidak Ada
JAJARAN LAMA	Tidak Ada	Tidak Ada
LUBUK SEKETI	Tidak Ada	Tidak Ada
SUKARAMI	Tidak Ada	Tidak Ada
PURWOREJO	Tidak Ada	Tidak Ada
BANDARJAYA	Tidak Ada	Tidak Ada
WANARAYA	Tidak Ada	Tidak Ada
PURNAMASARI	Tidak Ada	Tidak Ada
MEKAR JAYA	Tidak Ada	Tidak Ada
<b>Kikim Barat</b>	-	-

Catatan/Note:

Sumber/Source: BPS, Pendataan Potensi Desa (Podes)/ *BPS-Statistics Indonesia, Village Potential Data Collection*

Lanjutan Tabel/Continued Table 2.4.11

Desa/Kelurahan	Kebakaran Hutan dan Lahan	Angin Puyuh/ Puting Beliung/ Topan	Gelombang Pasang Laut
(1)	(2)	(3)	(4)
DARMA RAHARJA	Tidak Ada	Tidak Ada	Tidak Ada
SUKA BAKTI	Tidak Ada	Tidak Ada	Tidak Ada
SIDOMAKMUR	Tidak Ada	Tidak Ada	Tidak Ada
SAUNG NAGA	Tidak Ada	Tidak Ada	Tidak Ada
PENANTIAN	Tidak Ada	Tidak Ada	Tidak Ada
SINGAPURA	Tidak Ada	Tidak Ada	Tidak Ada
BABAT BARU	Tidak Ada	Tidak Ada	Tidak Ada
ULAK BANDUNG	Tidak Ada	Tidak Ada	Tidak Ada
JAJARAN BARU	Tidak Ada	Tidak Ada	Tidak Ada
WONOREJO	Tidak Ada	Tidak Ada	Tidak Ada
SUKA MERINDU	Tidak Ada	Tidak Ada	Tidak Ada
JAJARAN LAMA	Tidak Ada	Tidak Ada	Tidak Ada
LUBUK SEKETI	Tidak Ada	Tidak Ada	Tidak Ada
SUKARAMI	Tidak Ada	Tidak Ada	Tidak Ada
PURWOREJO	Tidak Ada	Tidak Ada	Tidak Ada
BANDARJAYA	Tidak Ada	Tidak Ada	Tidak Ada
WANARAYA	Tidak Ada	Tidak Ada	Tidak Ada
PURNAMASARI	Tidak Ada	Tidak Ada	Tidak Ada
MEKAR JAYA	Tidak Ada	Tidak Ada	Tidak Ada
<b>Kikim Barat</b>	-	-	-

Catatan/Note:

Sumber/Source: BPS, Pendataan Potensi Desa (Podes)/ BPS–Statistics Indonesia, Village Potential Data Collection

03

**PERTANIAN, KEHUTANAN, PETERNAKAN DAN  
PERIKANAN**  
**AGRICULTURE, FORESTRY, LIVESTOCK, AND FISHERY**

PRODUKSI PERKEBUNAN  
KABUPATEN LAHAT DALAM RIBU TON

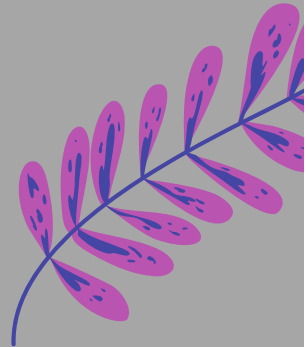

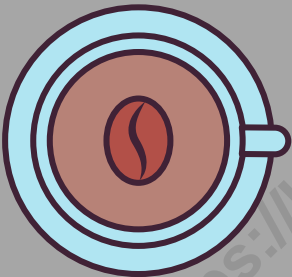
KELAPA SAWIT 25,601

KELAPA 0,316

KARET 32,381

KOPI 23,698

KAKAO/COKELAT 2,375



**BADAN PUSAT STATISTIK  
KABUPATEN LAHAT**





**PENJELASAN TEKNIS**

1. Lahan sawah adalah lahan pertanian yang berpetak-petak dan dibatasi oleh pematang (galangan), saluran untuk menahan/ menyalurkan air, yang biasanya ditanami padi sawah tanpa memandang dari mana diperoleh atau status lahan tersebut, Lahan yang dimaksud termasuk lahan yang terdaftar di Pajak Bumi Bangunan, luran Pembangunan Daerah, lahan bengkok, lahan serobotan, lahan rawa yang ditanami padi dan lahan bekas tanaman tahunan yang telah dijadikan sawah, baik yang ditanami padi, palawija atau tanaman semusim lainnya.
2. Data pokok tanaman pangan yang dikumpulkan adalah luas panen dan produktivitas (hasil per hektar), Produksi tanaman pangan merupakan hasil perkalian antara luas panen dengan produktivitas, Pengumpulan data luas panen dilakukan setiap bulan dengan pendekatan area kecamatan di seluruh wilayah Indonesia, Pengumpulan data produktivitas dilakukan melalui pengukuran langsung pada plot ubinan berukuran 2½ m x 2½ m, Pengumpulan data produktivitas dilakukan setiap subround (empat bulanan) pada waktu panen petani,
3. Data produksi padi dan palawija

**TECHNICAL NOTES**

1. *Wetland is agricultural land that separated by small dykes to resist water, where the main crop is usually wetland paddy without considering where it is got from or the status of the land, It includes the land that is registered at land income tax office, regional development contribution, 'bengkok' land, illegal ownership, swamps for rice cultivation, and annual crop land mark that has been used as rice field, which are both planted with paddy, secondary crops or the other seasonal crops*
2. *The main food crops data collected consists of harvested area and productivity (yield per hectare), Food crops production is generated by harvested area multiplied by productivity, The harvested area data is collected every month using sub district area approach in all sub district in Indonesia, The productivity data collection is conducted by a direct measurement in 2½m x 2½m crop cutting plot, The productivity measurement is conducted in every subround (four monthly) at the time when farmers are harvesting their crops,*
3. *Production of paddy and crops*

- yang disajikan adalah dalam kualitas: gabah kering giling (padi), pipilan kering (jagung), biji kering (kedelai dan kacang tanah), dan umbi basah (ubi kayu dan ubi jalar).
4. T22, Berdasarkan Undang-Undang No, 41 Tahun 1999 tentang Kehutanan, kawasan hutan dibagi ke dalam kelompok Hutan Konservasi, Hutan Lindung, dan Hutan Produksi.
5. Tanaman sayuran dan buah-buahan semusim
- Tanaman sayuran semusim adalah tanaman sumber vitamin, garam mineral dan lain-lain yang dikonsumsi dari bagian tanaman yang berupa daun, bunga, buah, dan umbinya, yang berumur kurang dari satu tahun.
  - Tanaman buah-buahan semusim adalah tanaman sumber vitamin, garam mineral, dan lain-lain yang dikonsumsi dari bagian tanaman yang berupa buah, berumur kurang dari satu tahun, tidak berbentuk pohon/rumpun tetapi menjalar dan berbatang lunak.
6. Tanaman biofarmaka adalah tanaman yang bermanfaat untuk obat-obatan, kosmetik, dan kesehatan yang dikonsumsi atau digunakan dari bagian-bagian tanaman seperti daun, batang, buah, umbi (rimpang) ataupun akar.
- data are presented in the form of: dry unhusked rice (paddy), dry loose maize (maize), dry shells crops (soybeans and peanuts), and fresh roots (cassava and sweet potatoes).*
4. *In accordance to the Act on Forestry No, 41/1999, forest area is categorized as Conservation Forest, Protection Forest and Production Forest.*
5. *Seasonal vegetable and fruit plants*
- *Seasonal vegetable plants are plants which are the Sources of vitamin, mineral salt, etc, consumed from the part of the plant in the form of leaf, flower, fruit, and root with the age of less than one year.*
  - *Seasonal fruit plants are plants which are the Sources of vitamin, mineral salt, etc, consumed from the part of the plant in the form of fruits, These plants are creeps with the age of less than one year.*
6. *Medicinal plants are plants which are useful for medicine, It is consumed from part of the plant such as leaf, flower, fruit, tuber, and root.*

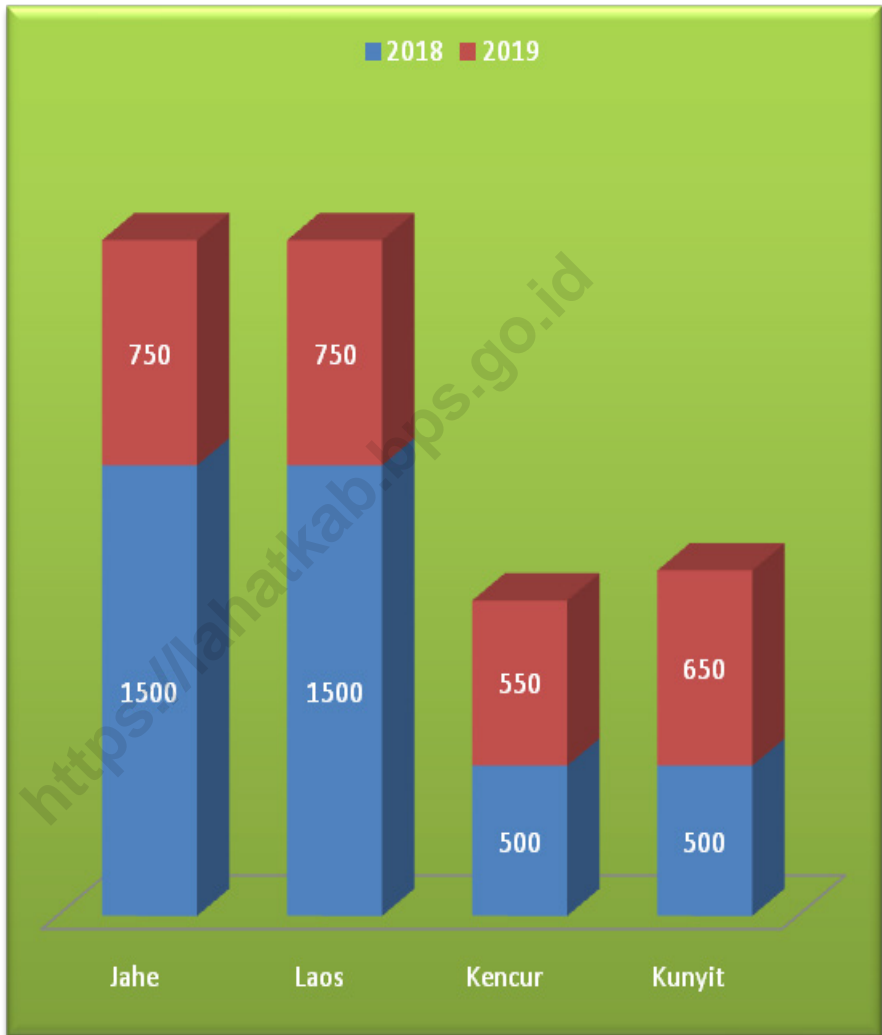
## ULASAN

Kecamatan Kikim Barat memiliki hasil sumber daya alam pertanian yang cukup banyak. Mulai dari hortikultura, sayuran, buah-buahan, perkebunan hingga biofarmaka. Kecamatan Kikim Barat memiliki variasi pertanian yang cukup beragam. Produksi Cabe di tahun 2019 di Kecamatan Kikim Barat adalah sebesar 21 Ton. Dan produksi tomat di tahun tersebut juga sekitar 33 ton di Kecamatan Kikim Barat.

Sedangkan untuk tanaman biofarmaka di Kecamatan Kikim Barat dapat dilihat di dalam gambar 3.1. Melalui gambar tersebut dapat terlihat produksi tanaman biofarmaka di Kecamatan Kikim Barat di tahun 2018 dan 2019. Untuk produksi tanaman Jahe, di Kecamatan Kikim Barat di tahun 2018 produksinya sebesar 1.500 kg. Namun, di Tahun 2019, produksi tanaman jahe di Kecamatan Kikim Barat menurun menjadi sebesar 750 kg. Trend serupa terjadi pada produksi tanaman Laos, dimana di tahun 2018 produksinya hanya sebesar 1.500 kg, di tahun 2019 menurun drastis menjadi 900 kg produksi tanaman laos. Sedangkan untuk tanaman kunyit, produksi di tahun 2018 sebesar 500 kg sedangkan ditahun 2019 meningkat menjadi 650 kg.

Produksi Buah-buahan di Kecamatan Kikim Barat didominasi dengan jenis buah mangga, durian, jeruk, pisang, pepaya dan salak. Produksi buah mangga di kecamatan Kikim Barat adalah sebesar 411 ton di tahun 2018 dan sebesar 130 ton di tahun 2019, buah durian, di tahun 2018 produksinya sebesar 465 Ton dan di tahun 2019 sebesar 325 Ton, buah jeruk di tahun 2018 adalah sebesar 33 ton dan meningkat pesat produksinya di tahun 2019 menjadi 54, ton, buah pisang di tahun 2018 adalah sebesar 560 ton dan produksinya di tahun 2019 menurun menjadi 79 ton, buah pepaya produksinya ditahun 2018 sebesar 101 ton dan ditahun 2019 menurun sebesar 79 ton dan produksi salak untuk tahun 2018 sebesar 103 dan ditahun 2019 menurun menjadi 90 ton di kecamatan Kikim Barat.

**Gambar 3.1**      **Produksi Biofarmaka di Kecamatan Kikim Barat**  
**Figures**            **Tahun 2018-2019**



Sumber/Source : BPS, Pendataan Potensi Desa (Podes)/ BPS–Statistics Indonesia, Village Potential Data Collection

**3. PERTANIAN, KEHUTANAN, PETERNAKAN, DAN PERIKANAN  
AGRICULTURE, FORESTRY, LIVESTOCK, AND FISHERY**

**3.1 HORTIKULTURA  
HORTICULTURE**

**Tabel 3.1.1 Luas Panen Tanaman Sayuran Menurut Kelurahan/Desa dan Jenis Tanaman (ha), 2018 dan 2019**  
*Harvested Area of Vegetables by Kelurahan/Village and Kind of Plant (ha), 2018 and 2019*

Kelurahan/Desa Kelurahan/Village	Bawang Merah/ Shallot		Cabai/Chili		Kentang/Potato		Kubis/Cabbage	
	2018	2019	2018	2019	2018	2019	2018	2019
(1)	(2)	(3)	(4)	(5)	(6)	(7)	(8)	(9)
DARMA RAHARJA	...	...	...	...	...	...	...	...
SUKA BAKTI	...	...	...	...	...	...	...	...
SIDOMAKMUR	...	...	...	...	...	...	...	...
SAUNG NAGA	...	...	...	...	...	...	...	...
PENANTIAN	...	...	...	...	...	...	...	...
SINGAPURA	...	...	...	...	...	...	...	...
BABAT BARU	...	...	...	...	...	...	...	...
ULAK BANDUNG	...	...	...	...	...	...	...	...
JAJARAN BARU	...	...	...	...	...	...	...	...
WONOREJO	...	...	...	...	...	...	...	...
SUKA MERINDU	...	...	...	...	...	...	...	...
JAJARAN LAMA	...	...	...	...	...	...	...	...
LUBUK SEKETI	...	...	...	...	...	...	...	...
SUKARAMI	...	...	...	...	...	...	...	...
PURWOREJO	...	...	...	...	...	...	...	...
BANDARJAYA	...	...	...	...	...	...	...	...
WANARAYA	...	...	...	...	...	...	...	...
PURNAMASARI	...	...	...	...	...	...	...	...
MEKAR JAYA	...	...	...	...	...	...	...	...
<b>Kecamatan Kikim Barat</b>	-	-	1,00	2,00	-	-	-	-

Lanjutan Tabel/Continued Table 3.1.1

Kecamatan Subdistrict	Petsai Chinese Cabbage		Tomat/Tomato		Wartel Carrot	
	2018	2019	2018	2019	2018	2019
(1)	(10)	(11)	(12)	(13)	(14)	(15)
DARMA RAHARJA	...	...	...	...	...	...
SUKA BAKTI	...	...	...	...	...	...
SIDOMAKMUR	...	...	...	...	...	...
SAUNG NAGA	...	...	...	...	...	...
PENANTIAN	...	...	...	...	...	...
SINGAPURA	...	...	...	...	...	...
BABAT BARU	...	...	...	...	...	...
ULAK BANDUNG	...	...	...	...	...	...
JAJARAN BARU	...	...	...	...	...	...
WONOREJO	...	...	...	...	...	...
SUKA MERINDU	...	...	...	...	...	...
JAJARAN LAMA	...	...	...	...	...	...
LUBUK SEKETI	...	...	...	...	...	...
SUKARAMI	...	...	...	...	...	...
PURWOREJO	...	...	...	...	...	...
BANDARJAYA	...	...	...	...	...	...
WANARAYA	...	...	...	...	...	...
PURNAMASARI	...	...	...	...	...	...
MEKAR JAYA	...	...	...	...	...	...
<b>Kecamatan Kikim Barat</b>	-	-	5,00	3,00	-	-

Catatan/Note: ...= tersedia data level kecamatan

Sumber/Source: BPS, Statistik Pertanian Hortikultura SPH-SBS/BPS-Statistics Indonesia, Agricultural Statistic for Horticulture SPH-SBS

**Tabel**  
**Table** 3.1.2

**Produksi Tanaman Sayuran Menurut Kelurahan/Desa dan Jenis Tanaman (ton), 2018 dan 2019**  
**Production of Vegetables by Kelurahan/Village and Kind of Plant (ton), 2018 dan 2019**

Kelurahan/Desa Kelurahan/Village	Bawang Merah/ Shallot		Cabai/Chili		Kentang/Potato		Kubis/Cabbage	
	2018	2019	2018	2019	2018	2019	2018	2019
(1)	(2)	(3)	(4)	(5)	(6)	(7)	(8)	(9)
DARMA RAHARJA	...	...	...	...	...	...	...	...
SUKA BAKTI	...	...	...	...	...	...	...	...
SIDOMAKMUR	...	...	...	...	...	...	...	...
SAUNG NAGA	...	...	...	...	...	...	...	...
PENANTIAN	...	...	...	...	...	...	...	...
SINGAPURA	...	...	...	...	...	...	...	...
BABAT BARU	...	...	...	...	...	...	...	...
ULAK BANDUNG	...	...	...	...	...	...	...	...
JAJARAN BARU	...	...	...	...	...	...	...	...
WONOREJO	...	...	...	...	...	...	...	...
SUKA MERINDU	...	...	...	...	...	...	...	...
JAJARAN LAMA	...	...	...	...	...	...	...	...
LUBUK SEKETI	...	...	...	...	...	...	...	...
SUKARAMI	...	...	...	...	...	...	...	...
PURWOREJO	...	...	...	...	...	...	...	...
BANDARJAYA	...	...	...	...	...	...	...	...
WANARAYA	...	...	...	...	...	...	...	...
PURNAMASARI	...	...	...	...	...	...	...	...
MEKAR JAYA	...	...	...	...	...	...	...	...
<b>Kecamatan Kikim Barat</b>	...	...	8,00	21,00	...	...	...	...

Lanjutan Tabel/Continued Table 3.1.2

Kecamatan Subdistrict	Petsai Chinese Cabbage		Tomat/Tomato		Wartel Carrot	
	2018	2019	2018	2019	2018	2019
(1)	(10)	(11)	(12)	(13)	(14)	(15)
DARMA RAHARJA	...	...	...	...	...	...
SUKA BAKTI	...	...	...	...	...	...
SIDOMAKMUR	...	...	...	...	...	...
SAUNG NAGA	...	...	...	...	...	...
PENANTIAN	...	...	...	...	...	...
SINGAPURA	...	...	...	...	...	...
BABAT BARU	...	...	...	...	...	...
ULAK BANDUNG	...	...	...	...	...	...
JAJARAN BARU	...	...	...	...	...	...
WONOREJO	...	...	...	...	...	...
SUKA MERINDU	...	...	...	...	...	...
JAJARAN LAMA	...	...	...	...	...	...
LUBUK SEKETI	...	...	...	...	...	...
SUKARAMI	...	...	...	...	...	...
PURWOREJO	...	...	...	...	...	...
BANDARJAYA	...	...	...	...	...	...
WANARAYA	...	...	...	...	...	...
PURNAMASARI	...	...	...	...	...	...
MEKAR JAYA	...	...	...	...	...	...
<b>Kecamatan Kikim Barat</b>	...	...	44,00	33,00	...	...

Catatan/Note: ...= tidak tersedia data level desa/Kelurahan

Sumber/Source: BPS, Statistik Pertanian Hortikultura SPH-SBS/BPS-Statistics Indonesia, Agricultural Statistic for Horticulture SPH-SBS



**Tabel 3.1.3 Luas Panen Tanaman Sayuran dan Buah-buahan Semusim Menurut Jenis Tanaman (ha), 2016–2019**  
**Harvested Area of Seasonal Vegetables and Fruits by Kind of Plant (ha), 2016–2019**

Jenis Tanaman <i>Kind of Plants</i>	2016	2017	2018	2019
(1)	(2)	(3)	(4)	(5)
Sayuran/ Vegetables	...	...	...	...
Bawang Daun/ Wlech Onion	...	...	...	...
Bawang Merah/ Shallot	...	...	...	...
Bawang Putih/ Garlic	...	...	...	...
Bayam/ Spinach	...	...	...	...
Buncis/ Green Bean	...	...	...	...
Cabai Besar/ Chili (Capsicum Annum)	...	...	...	...
Cabai Rawit/ Chili (Capsicum Frutescens)	...	...	...	...
<i>Cabai/ Chili</i>	...	...	...	...
Jamur/ Mushroom	...	...	...	...
Kacang Merah/ Red Bean	...	...	...	...
Kacang Panjang/ Yardlong Bean	...	...	...	...
Kangkung/ Kangkong	...	...	...	...
Kembang Kol/ Cauliflower	...	...	...	...
Kentang/ Potato	...	...	...	...
Ketimun/ Cucumber	...	...	...	...
Kubis/ Cabbage	...	...	...	...
Labu Siam/ Chayote	...	...	...	...
Lobak/ Radish	...	...	...	...
Paprika/ Bell Pepper	...	...	...	...
Petsai/ Chinese Cabbage	...	...	...	...
Terung/ Eggplant	...	...	...	...
Tomat/ Tomato	...	...	...	...
Wortel/ Carrot	...	...	...	...
Buah–buahan/ Fruits	...	...	...	...
Blewah/ Cantaloupe	...	...	...	...
Melon/ Melon	...	...	...	...
Semangka/ Watermelon	...	...	...	...
Stroberi/ Strawberry	...	...	...	...

**Tabel 3.1.4** **Produksi Tanaman Sayuran dan Buah-buahan Semusim Menurut Jenis Tanaman (ton), 2016–2019**  
**Production of Seasonal Vegetables and Fruits by Kind of Plant (ha), 2016–2019**

Jenis Tanaman <i>Kind of Plants</i>	2016	2017	2018	2019
(1)	(2)	(3)	(4)	(5)
<b>Sayuran/ Vegetables</b>	...	...	...	...
<b>Bawang Daun/ Wlech Onion</b>	...	...	...	...
<b>Bawang Merah/ Shallot</b>	...	...	...	...
<b>Bawang Putih/ Garlic</b>	...	...	...	...
<b>Bayam/ Spinach</b>	...	...	...	...
<b>Buncis/ Green Bean</b>	...	...	...	...
Cabai Besar/ Chili (Capsicum Annum)	...	...	...	...
Cabai Rawit/Chili (Capsicum Frutescens)	...	...	...	...
<b>Cabai/ Chili</b>	...	...	...	...
<b>Jamur/ Mushroom</b>	...	...	...	...
<b>Kacang Merah/ Red Bean</b>	...	...	...	...
<b>Kacang Panjang/ Yardlong Bean</b>	...	...	...	...
<b>Kangkong/ Kangkong</b>	...	...	...	...
<b>Kembang Kol/ Cauliflower</b>	...	...	...	...
<b>Kentang/ Potato</b>	...	...	...	...
<b>Ketimun/ Cucumber</b>	...	...	...	...
<b>Kubis/ Cabbage</b>	...	...	...	...
<b>Labu Siam/ Chayote</b>	...	...	...	...
<b>Lobak/ Radish</b>	...	...	...	...
<b>Paprika/ Bell Pepper</b>	...	...	...	...
<b>Petsai/ Chinese Cabbage</b>	...	...	...	...
<b>Terung/ Eggplant</b>	...	...	...	...
<b>Tomat/ Tomato</b>	...	...	...	...
<b>Wortel/ Carrot</b>	...	...	...	...
<b>Buah–buahan/ Fruits</b>	...	...	...	...
<b>Blewah/ Cantaloupe</b>	...	...	...	...
<b>Melon/ Melon</b>	...	...	...	...
<b>Semangka/ Watermelon</b>	...	...	...	...
<b>Stroberi/ Strawberry</b>	...	...	...	...

Catatan/Note: ...= tidak tersedia data level desa/Kelurahan

Sumber/Source: BPS, Statistik Pertanian Hortikultura SPH-SBS/BPS-Statistics Indonesia, Agricultural Statistic for Horticulture SPH-SBS

**Tabel**  
**Table** 3.1.5

**Luas Panen Tanaman Biofarmaka Menurut Kelurahan/  
Desa dan Jenis Tanaman (m<sup>2</sup>), 2018 dan 2019**  
*Harvested Area of Medicinal Plants by Kelurahan/Village  
and Kind of Plant (m<sup>2</sup>), 2018 and 2019*

Kelurahan/Desa Kelurahan/Village	Jahe/Ginger		Laos/Lengkuas/Galanga	
	2018	2019	2018	2019
(1)	(2)	(3)	(4)	(5)
DARMA RAHARJA	...	...	...	...
SUKA BAKTI	...	...	...	...
SIDOMAKMUR	...	...	...	...
SAUNG NAGA	...	...	...	...
PENANTIAN	...	...	...	...
SINGAPURA	...	...	...	...
BABAT BARU	...	...	...	...
ULAK BANDUNG	...	...	...	...
JAJARAN BARU	...	...	...	...
WONOREJO	...	...	...	...
SUKA MERINDU	...	...	...	...
JAJARAN LAMA	...	...	...	...
LUBUK SEKETI	...	...	...	...
SUKARAMI	...	...	...	...
PURWOREJO	...	...	...	...
BANDARJAYA	...	...	...	...
WANARAYA	...	...	...	...
PURNAMASARI	...	...	...	...
MEKAR JAYA	...	...	...	...
<b>Kikim Barat</b>	<b>1 500,00</b>	<b>1 500,00</b>	<b>1 500,00</b>	<b>1 500,00</b>

Lanjutan Tabel/Continued Table 3.1.5

Kelurahan/Desa Kelurahan/Village	Kencur/East Indian Galangal		Kunyit/Turmeric	
	2018	2019	2018	2019
(1)	(6)	(7)	(8)	(9)
DARMA RAHARJA	...	...	...	...
SUKA BAKTI	...	...	...	...
SIDOMAKMUR	...	...	...	...
SAUNG NAGA	...	...	...	...
PENANTIAN	...	...	...	...
SINGAPURA	...	...	...	...
BABAT BARU	...	...	...	...
ULAK BANDUNG	...	...	...	...
JAJARAN BARU	...	...	...	...
WONOREJO	...	...	...	...
SUKA MERINDU	...	...	...	...
JAJARAN LAMA	...	...	...	...
LUBUK SEKETI	...	...	...	...
SUKARAMI	...	...	...	...
PURWOREJO	...	...	...	...
BANDARJAYA	...	...	...	...
WANARAYA	...	...	...	...
PURNAMASARI	...	...	...	...
MEKAR JAYA	...	...	...	...
<b>Kikim Barat</b>	<b>1 000,00</b>	<b>1 500,00</b>	<b>1 000,00</b>	<b>1 500,00</b>

Catatan/Note: ...= tidak tersedia data level desa/Kelurahan

Sumber/Source: BPS, Statistik Pertanian Hortikultura SPH-SBS/BPS-Statistics Indonesia, Agricultural Statistic for Horticulture SPH-SBS

**Tabel**  
**Table** 3.1.6

**Produksi Tanaman Biofarmaka Menurut Kelurahan/Desa dan Jenis Tanaman Lahat (kg), 2018 and 2019**  
**Production of Medicinal Plants by Kelurahan/Village and Kind of Plant (kg), 2018 and 2019**

Kelurahan/Desa Kelurahan/Village	Jahe/Ginger		Laos/Lengkuas/Galanga	
	2018	2019	2018	2019
(1)	(2)	(3)	(4)	(5)
DARMA RAHARJA	...	...	...	...
SUKA BAKTI	...	...	...	...
SIDOMAKMUR	...	...	...	...
SAUNG NAGA	...	...	...	...
PENANTIAN	...	...	...	...
SINGAPURA	...	...	...	...
BABAT BARU	...	...	...	...
ULAK BANDUNG	...	...	...	...
JAJARAN BARU	...	...	...	...
WONOREJO	...	...	...	...
SUKA MERINDU	...	...	...	...
JAJARAN LAMA	...	...	...	...
LUBUK SEKETI	...	...	...	...
SUKARAMI	...	...	...	...
PURWOREJO	...	...	...	...
BANDARJAYA	...	...	...	...
WANARAYA	...	...	...	...
PURNAMASARI	...	...	...	...
MEKAR JAYA	...	...	...	...
<b>Kikim Barat</b>	<b>1 500,00</b>	<b>750,00</b>	<b>1500,00</b>	<b>900,00</b>

Lanjutan Tabel/Continued Table 3.1.6

Kelurahan/Desa Kelurahan/Village	Kencur/East Indian Galangal		Kunyit/Turmeric	
	2018	2019	2018	2019
(1)	(6)	(7)	(8)	(9)
DARMA RAHARJA	...	...	...	...
SUKA BAKTI	...	...	...	...
SIDOMAKMUR	...	...	...	...
SAUNG NAGA	...	...	...	...
PENANTIAN	...	...	...	...
SINGAPURA	...	...	...	...
BABAT BARU	...	...	...	...
ULAK BANDUNG	...	...	...	...
JAJARAN BARU	...	...	...	...
WONOREJO	...	...	...	...
SUKA MERINDU	...	...	...	...
JAJARAN LAMA	...	...	...	...
LUBUK SEKETI	...	...	...	...
SUKARAMI	...	...	...	...
PURWOREJO	...	...	...	...
BANDARJAYA	...	...	...	...
WANARAYA	...	...	...	...
PURNAMASARI	...	...	...	...
MEKAR JAYA	...	...	...	...
<b>Kikim Barat</b>	<b>500,00</b>	<b>550,00</b>	<b>500,00</b>	<b>650,00</b>

Catatan/Note: ...= tidak tersedia data level desa/Kelurahan

Sumber/Source: BPS, Statistik Pertanian Hortikultura SPH-SBS/BPS-Statistics Indonesia, Agricultural Statistic for Horticulture SPH-SBS

**Tabel**  
**Table** 3.1.7

**Luas Panen Tanaman Biofarmaka Menurut Jenis Tanaman (m<sup>2</sup>), 2016–2019**  
**Harvested Area of Medicinal Plants by Kind of Plant (m<sup>2</sup>), 2016–2019**

<b>Kelurahan/Desa Kelurahan/Village</b>	<b>2016</b>	<b>2017</b>	<b>2018</b>	<b>2019</b>
(1)	(2)	(3)	(4)	(5)
Dlingo/Dringo/ Sweet Root/ Calamus	...	...	...	...
Jahe/ Ginger	...	...	...	...
Kapulaga/ Java Cardamon	...	...	...	...
Keji Beling/Kecibeling/ Strobilanthes crisper	...	...	...	...
Kencur/ East Indian Galangal	...	...	...	...
Kunyit/ Turmeric	...	...	...	...
Laos/Lengkuas/ Galanga	...	...	...	...
Lempuyang/ Zingiber Aromaticum	...	...	...	...
<b>Lidah Buaya/ Oliviera</b>	...	...	...	...
<b>Mahkota Dewa/ God's Crown</b>	...	...	...	...
<b>Mengkudu/Pace/ Indian Mulberry</b>	...	...	...	...
<b>Sambiloto/ King of Bitter</b>	...	...	...	...
<b>Temuireng/ Black Turmeric</b>	...	...	...	...
<b>Temukunci/ Chinese Keys</b>	...	...	...	...
<b>Temulawak/ Java Turmeric</b>	...	...	...	...

Catatan/Note: ...= Tidak tersedia data level kecamatan

Sumber/Source: BPS, Statistik Pertanian Hortikultura SPH-TBF/BPS-Statistics Indonesia, Agricultural Statistic for Horticulture SPH-TBF

**Tabel 3.1.8** **Produksi Tanaman Biofarmaka Menurut Jenis Tanaman (kg), 2016–2019**  
**Production of Medicinal Plants by Kind of Plant (kg), 2016–2019**

Jenis Tanaman Kind of Plants	2016	2017	2018	2019
(1)	(2)	(3)	(4)	(5)
Dlingo/Dringo/ Sweet Root/ Calamus	...	...	...	...
Jahe/ Ginger	...	...	...	...
Kapulaga/ Java Cardamon	...	...	...	...
Keji Beling/Kecibeling/ Strobilanthes crispa	...	...	...	...
Kencur/ East Indian Galangal	...	...	...	...
Kunyit/ Turmeric	...	...	...	...
Laos/Lengkuas/ Galanga	...	...	...	...
Lempuyang/ Zingiber Aromaticum	...	...	...	...
<b>Lidah Buaya/ Oliviera</b>	...	...	...	...
<b>Mahkota Dewa/ God's Crown</b>	...	...	...	...
<b>Mengkudu/Pace/ Indian Mulberry</b>	...	...	...	...
<b>Sambiloto/ King of Bitter</b>	...	...	...	...
<b>Temuireng/ Black Turmeric</b>	...	...	...	...
<b>Temukunci/ Chinese Keys</b>	...	...	...	...
<b>Temulawak/ Java Turmeric</b>	...	...	...	...

Catatan/Note: ...= Tidak tersedia data level kecamatan

Sumber/Source: BPS, Statistik Pertanian Hortikultura SPH-TBF/BPS-Statistics Indonesia, Agricultural Statistic for Horticulture SPH-TBF



**Tabel**  
**Table** 3.1.9

**Luas Panen Tanaman Hias Menurut Kelurahan/Desa dan Jenis Tanaman (m<sup>2</sup>), 2018 and 2019**  
**Harvested Area of Ornamental Plants by Kelurahan/Village and Kind of Plant (m<sup>2</sup>), 2018 and 2019**

Kelurahan/Desa Kelurahan/Village	Anggrek/ <i>Orchid</i>		Krisan/ <i>Chrysantemum</i>	
	2018	2019	2018	2019
(1)	(2)	(3)	(4)	(5)
DARMA RAHARJA	-	-	-	-
SUKA BAKTI	-	-	-	-
SIDOMAKMUR	-	-	-	-
SAUNG NAGA	-	-	-	-
PENANTIAN	-	-	-	-
SINGAPURA	-	-	-	-
BABAT BARU	-	-	-	-
ULAK BANDUNG	-	-	-	-
JAJARAN BARU	-	-	-	-
WONOREJO	-	-	-	-
SUKA MERINDU	-	-	-	-
JAJARAN LAMA	-	-	-	-
LUBUK SEKETI	-	-	-	-
SUKARAMI	-	-	-	-
PURWOREJO	-	-	-	-
BANDARJAYA	-	-	-	-
WANARAYA	-	-	-	-
PURNAMASARI	-	-	-	-
MEKAR JAYA	-	-	-	-
<b>Kikim Barat</b>	-	-	-	-

Lanjutan Tabel/Continued Table 3.1.9

Kelurahan/Desa Kelurahan/Village	Mawar/Rose		Sedap Malam/Tuberose	
	2018	2019	2018	2019
(1)	(6)	(7)	(8)	(9)
DARMA RAHARJA	-	-	-	-
SUKA BAKTI	-	-	-	-
SIDOMAKMUR	-	-	-	-
SAUNG NAGA	-	-	-	-
PENANTIAN	-	-	-	-
SINGAPURA	-	-	-	-
BABAT BARU	-	-	-	-
ULAK BANDUNG	-	-	-	-
JAJARAN BARU	-	-	-	-
WONOREJO	-	-	-	-
SUKA MERINDU	-	-	-	-
JAJARAN LAMA	-	-	-	-
LUBUK SEKETI	-	-	-	-
SUKARAMI	-	-	-	-
PURWOREJO	-	-	-	-
BANDARJAYA	-	-	-	-
WANARAYA	-	-	-	-
PURNAMASARI	-	-	-	-
MEKAR JAYA	-	-	-	-
<b>Kikim Barat</b>	-	-	-	-

**Tabel**  
**Table** 3.1.10

**Produksi Tanaman Hias Menurut Kelurahan/Desa dan  
Jenis Tanaman (tangkai), 2018 and 2019**  
*Production of Ornamental Plants by Kelurahan/Village and  
Kind of Plant (stalks), 2018 and 2019*

Kelurahan/Desa Kelurahan/Village	Anggrek/ <i>Orchid</i>		Krisan/ <i>Chrysantemum</i>	
	2018	2019	2018	2019
(1)	(2)	(3)	(4)	(5)
DARMA RAHARJA	-	-	-	-
SUKA BAKTI	-	-	-	-
SIDOMAKMUR	-	-	-	-
SAUNG NAGA	-	-	-	-
PENANTIAN	-	-	-	-
SINGAPURA	-	-	-	-
BABAT BARU	-	-	-	-
ULAK BANDUNG	-	-	-	-
JAJARAN BARU	-	-	-	-
WONOREJO	-	-	-	-
SUKA MERINDU	-	-	-	-
JAJARAN LAMA	-	-	-	-
LUBUK SEKETI	-	-	-	-
SUKARAMI	-	-	-	-
PURWOREJO	-	-	-	-
BANDARJAYA	-	-	-	-
WANARAYA	-	-	-	-
PURNAMASARI	-	-	-	-
MEKAR JAYA	-	-	-	-
<b>Kikim Barat</b>	-	-	-	-

Lanjutan Tabel/*Continued Table* 3.1.10

Kecamatan Subdistrict	Mawar/Rose		Sedap Malam/Tuberose	
	2018	2019	2018	2019
(1)	(6)	(7)	(8)	(9)
DARMA RAHARJA	-	-	-	-
SUKA BAKTI	-	-	-	-
SIDOMAKMUR	-	-	-	-
SAUNG NAGA	-	-	-	-
PENANTIAN	-	-	-	-
SINGAPURA	-	-	-	-
BABAT BARU	-	-	-	-
ULAK BANDUNG	-	-	-	-
JAJARAN BARU	-	-	-	-
WONOREJO	-	-	-	-
SUKA MERINDU	-	-	-	-
JAJARAN LAMA				
LUBUK SEKETI				
SUKARAMI				
PURWOREJO				
BANDARJAYA	-	-	-	-
WANARAYA	-	-	-	-
PURNAMASARI	-	-	-	-
MEKAR JAYA	-	-	-	-
<b>Kikim Barat</b>	-	-	-	-

Catatan/*Note*: Tidak Ada Produksi Tanaman Hias di Kabupaten Lahat

Sumber/*Source*: BPS, Statistik Pertanian Hortikultura SPH-TH/BPS-Statistics Indonesia, Agricultural Statistik for Horticulture SPH-TH

**Tabel**  
**Table** 3.1.11

**Luas Panen Tanaman Hias Menurut Jenis Tanaman (m<sup>2</sup>),  
2016–2019**  
**Harvested Area of Ornamental Plants by Kind of Plant (m<sup>2</sup>),  
2016–2019**

Jenis Tanaman Kind of Plants	2016	2017	2018	2019
(1)	(2)	(3)	(4)	(5)
Cordyline/ Cordyline	-	-	-	-
Adenium (Kamboja Jepang)/ Adenium obesum	-	-	-	-
Aglaonema/ Chinese evergreens	-	-	-	-
Anggrek/ Orchid	-	-	-	-
Anthurium Bunga/ Flamingo Lily Flower	-	-	-	-
Anthurium Daun/ Laceleaf	-	-	-	-
Anyelir/ Carnation	-	-	-	-
Caladium/ Heart of Jesus	-	-	-	-
<b>Diffenbachia/ Dumb canes</b>	-	-	-	-
<b>Dracaena/ Dracaena</b>	-	-	-	-
<b>Euphorbia/ Spurges</b>	-	-	-	-
<b>Gladiol/ Gladiol</b>	-	-	-	-
<b>Herbras/ Gerbera</b>	-	-	-	-
<b>Krisan/ Chrysantemum</b>	-	-	-	-
<b>Mawar/ Rose</b>	-	-	-	-
<b>Melati/ Jasmine</b>	-	-	-	-
<b>Monstera/ Swiss cheese plant</b>	-	-	-	-
<b>Pakis/ Fern</b>	-	-	-	-
<b>Palem/ Palm</b>	-	-	-	-
<b>Pedang-pedangan/ Sansevieria</b>	-	-	-	-
<b>Pisang–pisangan/ Heliconia</b>	-	-	-	-
<b>Philodendron/ Philodendron</b>	-	-	-	-
<b>Sedap Malam/ Tuberose</b>	-	-	-	-
<b>Soka/ Ixora</b>	-	-	-	-

Catatan/Note: Tidak Ada Produksi Tanaman Hias di Kabupaten Lahat

Sumber/Source: BPS, Statistik Pertanian Hortikultura SPH-TH/BPS-Statistics Indonesia, Agricultural Statistik for Horticulture SPH-TH

**Tabel 3.1.12** **Produksi Tanaman Hias Menurut Jenis Tanaman (tangkai), 2016–2019**  
**Table 3.1.12** **Production of Ornamental Plants by Kind of Plant (stalks), 2016–2019**

Jenis Tanaman Kind of Plants	2016	2017	2018	2019
(1)	(2)	(3)	(4)	(5)
Cordyline/ Cordyline	-	-	-	-
Adenium (Kamboja Jepang)/ Adenium obesum	-	-	-	-
Aglaonema/ Chinese evergreens	-	-	-	-
Anggrek/ Orchid	-	-	-	-
Anthurium Bunga/ Flamingo Lily Flower	-	-	-	-
Anthurium Daun/ Laceleaf	-	-	-	-
Anyelir/ Carnation	-	-	-	-
Caladium/ Heart of Jesus	-	-	-	-
<b>Diffenbachia/ Dumb canes</b>	-	-	-	-
<b>Dracaena/ Dracaena</b>	-	-	-	-
<b>Euphorbia/ Spurges</b>	-	-	-	-
<b>Gladiol/ Gladiol</b>	-	-	-	-
<b>Herbras/ Gerbera</b>	-	-	-	-
<b>Krisan/ Chrysantemum</b>	-	-	-	-
<b>Mawar/ Rose</b>	-	-	-	-
<b>Melati/ Jasmine</b>	-	-	-	-
<b>Monstera/ Swiss cheese plant</b>	-	-	-	-
<b>Pakis/ Fern</b>	-	-	-	-
<b>Palem/ Palm</b>	-	-	-	-
<b>Pedang-pedangan/ Sansevieria</b>	-	-	-	-
<b>Pisang–pisangan/ Heliconia</b>	-	-	-	-
<b>Philodendron/ Philodendron</b>	-	-	-	-
<b>Sedap Malam/ Tuberose</b>	-	-	-	-
<b>Soka/ Ixora</b>	-	-	-	-

Catatan/Note: Tidak Ada Produksi Tanaman Hias di Kabupaten Lahat

Sumber/Source: BPS, Statistik Pertanian Hortikultura SPH-TH/BPS-Statistics Indonesia, Agricultural Statistik for Horticulture SPH-TH

**Tabel**  
**Table** 3.1.13

**Produksi Buah-buahan Menurut Kelurahan/Desa dan  
Jenis Tanaman (ton), 2018 and 2019**  
*Production of Fruits by Kelurahan/Desa and Kind of Plant  
(ton), 2018 and 2019*

Kelurahan/Desa Kelurahan/ Village	Mangga/Mango		Durian/Durian		Jeruk/Orange	
	2018	2019	2018	2019	2018	2019
(1)	(2)	(3)	(4)	(5)	(6)	(7)
DARMA RAHARJA	...	...	...	...	...	...
SUKA BAKTI	...	...	...	...	...	...
SIDOMAKMUR	...	...	...	...	...	...
SAUNG NAGA	...	...	...	...	...	...
PENANTIAN	...	...	...	...	...	...
SINGAPURA	...	...	...	...	...	...
BABAT BARU	...	...	...	...	...	...
ULAK BANDUNG	...	...	...	...	...	...
JAJARAN BARU	...	...	...	...	...	...
WONOREJO	...	...	...	...	...	...
SUKA MERINDU	...	...	...	...	...	...
JAJARAN LAMA	...	...	...	...	...	...
LUBUK SEKETI	...	...	...	...	...	...
SUKARAMI	...	...	...	...	...	...
PURWOREJO	...	...	...	...	...	...
BANDARJAYA	...	...	...	...	...	...
WANARAYA	...	...	...	...	...	...
PURNAMASARI	...	...	...	...	...	...
MEKAR JAYA	...	...	...	...	...	...
<b>Kikim Barat</b>	411,00	130,00	465,00	325,00	33,00	54,00

Lanjutan Tabel/Continued Table 3.1.13

Kelurahan/Desa Kelurahan/Village	Pisang/Banana		Pepaya/Papaya		Salak/Salacca	
	2018	2019	2018	2019	2018	2019
(1)	(8)	(9)	(10)	(11)	(12)	(13)
DARMA RAHARJA	...	...	...	...	...	...
SUKA BAKTI	...	...	...	...	...	...
SIDOMAKMUR	...	...	...	...	...	...
SAUNG NAGA	...	...	...	...	...	...
PENANTIAN	...	...	...	...	...	...
SINGAPURA	...	...	...	...	...	...
BABAT BARU	...	...	...	...	...	...
ULAK BANDUNG	...	...	...	...	...	...
JAJARAN BARU	...	...	...	...	...	...
WONOREJO	...	...	...	...	...	...
SUKA MERINDU	...	...	...	...	...	...
JAJARAN LAMA	...	...	...	...	...	...
LUBUK SEKETI	...	...	...	...	...	...
SUKARAMI	...	...	...	...	...	...
PURWOREJO	...	...	...	...	...	...
BANDARJAYA	...	...	...	...	...	...
WANARAYA	...	...	...	...	...	...
PURNAMASARI	...	...	...	...	...	...
MEKAR JAYA	...	...	...	...	...	...
<b>Kikim Barat</b>	560,00	528,00	101,00	79,00	103,00	90,00

Catatan/Note: ... = Tidak tersedia data di level Kecamatan

Sumber/Source: BPS, Statistik Pertanian Hortikultura SPH-BST/BPS-Statistics Indonesia, Agricultural Statistic for Horticulture SPH-BST



**Tabel**  
**Table** 3.1.14

**Produksi Buah–Buahan dan Sayuran Tahunan Menurut Jenis Tanaman (ton), 2016–2019**  
**Production of Annual Fruits and Vegetables by Kind of Plant (ton), 2016–2019**

Jenis Tanaman Kind of Plants	2016	2017	2018	2019
(1)	(2)	(3)	(4)	(5)
Buah–Buahan/ Fruits:	...	...	...	...
Alpukat/ Avocado	...	...	...	...
Anggur/ Grape	...	...	...	...
Apel/ Apple	...	...	...	...
Belimbing/ Star Fruit	...	...	...	...
Duku/Langsar/Kokosan/ Duku	...	...	...	...
Durian/ Durian	...	...	...	...
Jambu Air/ Rose Apple	...	...	...	...
Jambu Biji/ Guava	...	...	...	...
Jeruk Besar/ Pomelo	...	...	...	...
Jeruk Siam/Keprok/ Tangerine/ Orange	...	...	...	...
Jeruk/ Orange ( Tangerine + Pomelo )	...	...	...	...
Mangga/ Mango	...	...	...	...
Manggis/ Mangosteen	...	...	...	...
Markisa/ Marquisa	...	...	...	...
Nangka/Cempedak/ Jack Fruit	...	...	...	...
Nenas/ Pineapple	...	...	...	...
Pepaya/ Papaya	...	...	...	...
Pisang/ Banana	...	...	...	...
Rambutan/ Rambutan	...	...	...	...
<b>Salak/ Salacca</b>	...	...	...	...

Catatan/Note: ... = Tidak tersedia data di level Kecamatan

Sumber/Source: BPS, Statistik Pertanian Hortikultura SPH-BST/BPS-Statistics Indonesia, Agricultural Statistic for Horticulture SPH-BST

**3.2 PERKEBUNAN  
ESTATE CROPS**

**Tabel 3.2.1 Luas Areal Tanaman Perkebunan Menurut Kecamatan dan Jenis Tanaman di Kabupaten Lahat (ha), 2018 dan 2019**  
*Planted Area of Estate Crops by Subdistrict and Type of Crops in Lahat Regency (ha), 2018 dan 2019*

Kelurahan/Desa Kelurahan/Village	Kelapa Sawit/Oil Palm		Kelapa/Coconut		Karet/Rubber		Kopi/Coffee	
	2018	2019	2018	2019	2018	2019	2018	2019
(1)	(2)	(3)	(4)	(5)	(6)	(7)	(8)	(9)
DARMA RAHARJA	...	...	...	...	...	...	...	...
SUKA BAKTI	...	...	...	...	...	...	...	...
SIDOMAKMUR	...	...	...	...	...	...	...	...
SAUNG NAGA	...	...	...	...	...	...	...	...
PENANTIAN	...	...	...	...	...	...	...	...
SINGAPURA	...	...	...	...	...	...	...	...
BABAT BARU	...	...	...	...	...	...	...	...
ULAK BANDUNG	...	...	...	...	...	...	...	...
JAJARAN BARU	...	...	...	...	...	...	...	...
WONOREJO	...	...	...	...	...	...	...	...
SUKA MERINDU	...	...	...	...	...	...	...	...
JAJARAN LAMA	...	...	...	...	...	...	...	...
LUBUK SEKETI	...	...	...	...	...	...	...	...
SUKARAMI	...	...	...	...	...	...	...	...
PURWOREJO	...	...	...	...	...	...	...	...
BANDARJAYA	...	...	...	...	...	...	...	...
WANARAYA	...	...	...	...	...	...	...	...
PURNAMASARI	...	...	...	...	...	...	...	...
MEKAR JAYA	...	...	...	...	...	...	...	...
<b>Kikim Barat</b>	3 480,00	3,48	23,00	0,02	4 978,00	4,98	485,00	0,49

Lanjutan Tabel/*Continued Table* 3.2.1

Kelurahan/Desa Kelurahan/Village	Kakao/Cocoa		Tebu/Sugar cane		Teh/Tea		Tembakau/Tobacco	
	2018	2019	2018	2019	2018	2019	2018	2019
(1)	(10)	(11)	(12)	(13)	(14)	(15)	(16)	(17)
DARMA RAHARJA	...	...	...	...	...	...	...	...
SUKA BAKTI	...	...	...	...	...	...	...	...
SIDOMAKMUR	...	...	...	...	...	...	...	...
SAUNG NAGA	...	...	...	...	...	...	...	...
PENANTIAN	...	...	...	...	...	...	...	...
SINGAPURA	...	...	...	...	...	...	...	...
BABAT BARU	...	...	...	...	...	...	...	...
ULAK BANDUNG	...	...	...	...	...	...	...	...
JAJARAN BARU	...	...	...	...	...	...	...	...
WONOREJO	...	...	...	...	...	...	...	...
SUKA MERINDU	...	...	...	...	...	...	...	...
JAJARAN LAMA	...	...	...	...	...	...	...	...
LUBUK SEKETI	...	...	...	...	...	...	...	...
SUKARAMI	...	...	...	...	...	...	...	...
PURWOREJO	...	...	...	...	...	...	...	...
BANDARJAYA	...	...	...	...	...	...	...	...
WANARAYA	...	...	...	...	...	...	...	...
PURNAMASARI	...	...	...	...	...	...	...	...
MEKAR JAYA	...	...	...	...	...	...	...	...
<b>Kikim Barat</b>	24,00	0,02	...	...	...	...	...	...

Catatan/Note: ... = Tidak tersedia data di level Kecamatan

Sumber/Source: BPS, Statistik Pertanian Hortikultura SPH-BST/BPS-Statistics Indonesia, Agricultural Statistic for Horticulture SPH-BST

**Tabel** 3.2.2  
**Table**

**Produksi Perkebunan Menurut Kelurahan/Desa dan Jenis Tanaman (ton), 2018 dan 2019**  
**Production of Estate by Kelurahan/Village and Type of Crops (ton), 2018 and 2019**

Kelurahan/Desa Kelurahan/Village	Kelapa Sawit/ Oil Palm		Kelapa/Coconut		Karet/Rubber		Kopi/Coffee	
	2018	2019	2018	2019	2018	2019	2018	2019
(1)	(2)	(3)	(4)	(5)	(6)	(7)	(8)	(9)
DARMA RAHARJA	...	...	...	...	...	...	...	...
SUKA BAKTI	...	...	...	...	...	...	...	...
SIDOMAKMUR	...	...	...	...	...	...	...	...
SAUNG NAGA	...	...	...	...	...	...	...	...
PENANTIAN	...	...	...	...	...	...	...	...
SINGAPURA	...	...	...	...	...	...	...	...
BABAT BARU	...	...	...	...	...	...	...	...
ULAK BANDUNG	...	...	...	...	...	...	...	...
JAJARAN BARU	...	...	...	...	...	...	...	...
WONOREJO	...	...	...	...	...	...	...	...
SUKA MERINDU	...	...	...	...	...	...	...	...
JAJARAN LAMA	...	...	...	...	...	...	...	...
LUBUK SEKETI	...	...	...	...	...	...	...	...
SUKARAMI	...	...	...	...	...	...	...	...
PURWOREJO	...	...	...	...	...	...	...	...
BANDARJAYA	...	...	...	...	...	...	...	...
WANARAYA	...	...	...	...	...	...	...	...
PURNAMASARI	...	...	...	...	...	...	...	...
MEKAR JAYA	...	...	...	...	...	...	...	...
<b>Kikim Barat</b>	9,80	9,80	0,01	0,01	3,66	3,66	0,12	0,12

Lanjutan Tabel/*Continued Table 3.2.2*

Kelurahan/Desa Kelurahan/Village	Kakao/Cocoa		Tebu/Sugar cane		Teh/Tea		Tembakau/Tobacco	
	2018	2019	2018	2019	2018	2019	2018	2019
(1)	(10)	(11)	(12)	(13)	(14)	(15)	(16)	(17)
DARMA RAHARJA	...	...	...	...	...	...	...	...
SUKA BAKTI	...	...	...	...	...	...	...	...
SIDOMAKMUR	...	...	...	...	...	...	...	...
SAUNG NAGA	...	...	...	...	...	...	...	...
PENANTIAN	...	...	...	...	...	...	...	...
SINGAPURA	...	...	...	...	...	...	...	...
BABAT BARU	...	...	...	...	...	...	...	...
ULAK BANDUNG	...	...	...	...	...	...	...	...
JAJARAN BARU	...	...	...	...	...	...	...	...
WONOREJO	...	...	...	...	...	...	...	...
SUKA MERINDU	...	...	...	...	...	...	...	...
JAJARAN LAMA	...	...	...	...	...	...	...	...
LUBUK SEKETI	...	...	...	...	...	...	...	...
SUKARAMI	...	...	...	...	...	...	...	...
PURWOREJO	...	...	...	...	...	...	...	...
BANDARJAYA	...	...	...	...	...	...	...	...
WANARAYA	...	...	...	...	...	...	...	...
PURNAMASARI	...	...	...	...	...	...	...	...
MEKAR JAYA	...	...	...	...	...	...	...	...
<b>Kikim Barat</b>	0,18	0,01	...	...	...	...	...	...

Catatan/Note: ... = Tidak tersedia data di level Kecamatan

Sumber/Source: BPS, Statistik Pertanian Hortikultura SPH-BST/BPS-Statistics Indonesia, Agricultural Statistic for Horticulture SPH-BST



04

**PARIWISATA DAN EKONOMI**  
**TOURISM AND ECONOMY**

JUMLAH  
RUMAH  
MAKAN  
DAN RESTORAN  
DI KABUPATEN  
LAHAT TAHUN 2019

104



**BADAN PUSAT STATISTIK**  
**KABUPATEN LAHAT**





**PENJELASAN TEKNIS**

1. Wisatawan mancanegara (wisman) ialah setiap pengunjung yang mengunjungi suatu negara di luar tempat tinggalnya, didorong oleh satu atau beberapa keperluan tanpa bermaksud memperoleh penghasilan di tempat yang dikunjungi dan lamanya kunjungan tersebut tidak lebih dari satu tahun (12 bulan). Definisi ini mencakup 2 (dua) kategori wisatawan mancanegara, yaitu :
  - a. Wisatawan (turis) ialah setiap pengunjung seperti definisi di atas yang tinggal paling sedikit 24 jam, akan tetapi tidak lebih dari 1 (satu) tahun di tempat yang dikunjungi, dengan maksud antara lain: berlibur, rekreasi, olah raga, bisnis, menghadiri pertemuan, studi, dan kunjungan dengan alasan kesehatan.
  - b. Excursionist ialah setiap pengunjung seperti definisi di atas yang tinggal kurang dari 24 jam di tempat yang dikunjungi (termasuk "Cruise passengers"). Cruise Passengers ialah setiap pengunjung yang tiba di suatu negara di mana mereka tidak menginap di akomodasi yang tersedia di negara tersebut, misalnya dengan kapal laut.
2. Rata-rata lama tinggal adalah rata-rata waktu tinggal wisatawan mancanegara di Indonesia untuk satu kali kunjungan.

**TECHNICAL NOTES**

1. *An International Visitor is any person visiting a country other than his usual place of residence for any reason other than for earning income in the country visited, and the length of stay is no more than one year (12 months). This definition covers two categories of foreign visitors, namely :*
  - a. *"Tourist" is any visitor staying for at least 24 hours, but no more than one year, in the country visited, with the intention of visiting, and for any of these purposes: Pleasure, recreation and sports, Business, visiting friends and relatives, missions, attending meetings, conferences, visit for health reasons and study.*
  - b. *"Excursionist" is any visitor staying less than 24 hours in the country visited including, "Cruise Passengers", i.e. visitors arriving in a country without staying in any accommodation available in the visited country.*
- Average length of stay is the average stay duration of foreign visitor in Indonesia for one trip. religious, and specific education.*

3. Usaha penyediaan akomodasi adalah usaha yang menyediakan pelayanan penginapan yang dapat dilengkapi dengan pelayanan pariwisata lainnya. Usaha penyediaan akomodasi dapat berupa hotel, villa, pondok wisata, bumi perkemahan, persinggahan karavan, dan akomodasi lainnya yang digunakan untuk tujuan pariwisata.

*The business of providing accommodation is a business that provides specialty services that can be equipped with other tourism services. It includes hotel, villa, cottage, camping, caravan stop, and other accommodation that are used for tourism purposes.*

4. Hotel adalah penyediaan akomodasi secara harian berupa kamar-kamar di dalam satu bangunan yang dapat dilengkapi dengan jasa pelayanan makan dan minum, kegiatan hiburan dan atau fasilitas lainnya. Hotel terdiri dari hotel berbintang dan hotel non- bintang.

2. *Hotel is a daily supply of accommodation rooms within a building which can be equipped with eating and drinking services, entertainment activities and/or other facilities. Hotel consists of a classified hotel and a non-classified hotel.*

5. Hotel bintang adalah usaha penyediaan jasa pelayanan penginapan, makan minum serta jasa lainnya bagi umum dengan menggunakan sebagian atau seluruh bangunan. Usaha ini dikelola secara komersial serta memenuhi ketentuan persyaratan sebagai hotel bintang (termasuk berlian) yang ditetapkan dalam surat keputusan instansi yang membinanya. Misalnya hotel bintang lima, hotel bintang empat dan seterusnya.

3. *Star hotel is the business of providing an accommodation, eating and drinking as well as other services for the public by using a building or a part of a building. It is managed commercially and meets specified requirements as a star hotel (including diamonds) set forth in the decree of fostering agency. For example, five star hotel, four star hotel, and so on.*

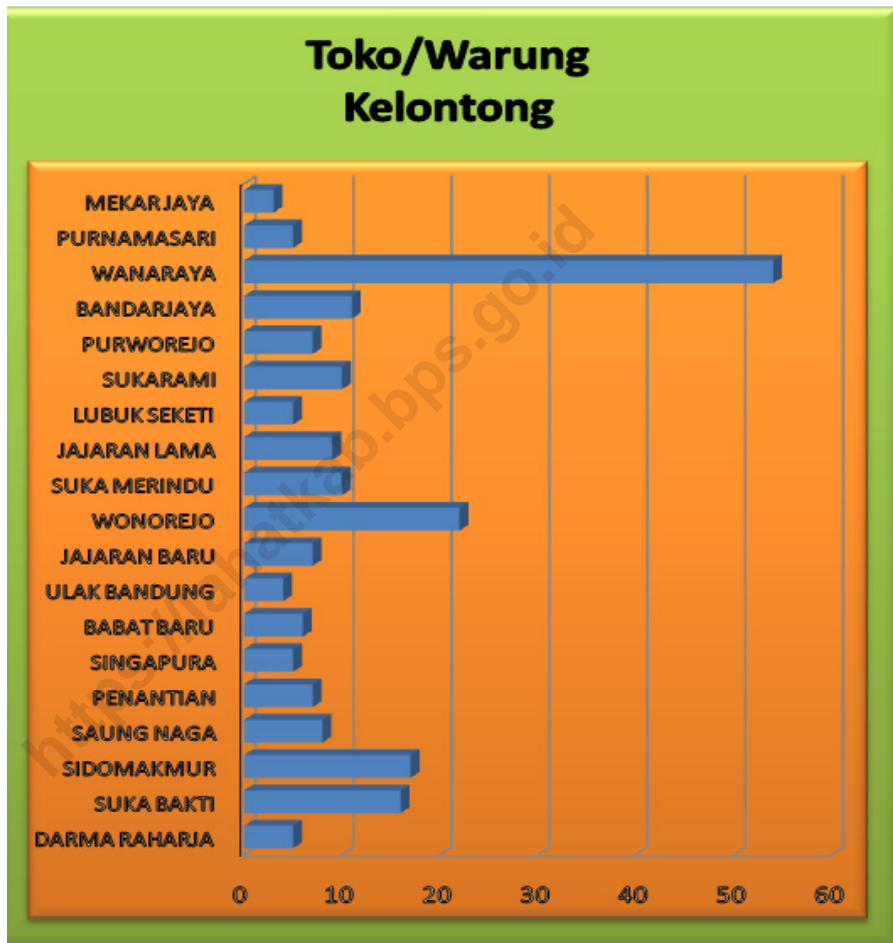
## ULASAN

Melalui Sisi Pariwisata dan Ekonomi, Dapat dilihat melalui Gambar 4.1 bahwa di Kecamatan Kikim Barat terdapat sekitar 211 toko/warung kelontong. Dimana di Desa Wanaraya terdapat toko/warung terbanyak yaitu sebanyak 54 toko/warung dan Desa Mekar jaya memiliki jumlah toko/warung paling sedikit yaitu berjumlah 3 toko/warung. Kecamatan Kikim Barat tidak memiliki Hotel/penginapan/wisma.

Untuk Lokasi Pasar, di kecamatan Kikim Barat terdapat 4 pasar dengan bangunan semi permanen di Desa Suka Bakti, Babat Baru, Jajaran Lama, Wanaraya dan terdapat 2 pasar tanpa bangunan yaitu di Desa Suka bakti dan Desa Jajaran Lama. Di Kecamatan Kikim Barat Juga terdapat Koperasi simpan pinjam yang masi aktif di desa Suka Bakti dan Wanaraya dan koperasi lainnya terdapat di desa Purworejo dan Bandar Jaya.

Kecamatan Kikim Barat tidak memiliki Embung di tahun 2019. Keberadaan angkutan umum di kecamatan Kikim Barat masi ada beberapa desa yang tidak memiliki angkutan umum. Sedangkan untuk kondisi Jalan di Kecamatan Kikim Barat, rata-rata kondisi jalannya adalah Tanah dan Diperkeras.

**Gambar 4.1** Jumlah Toko/Warung Kelontong di Kecamatan Kikim Barat Menurut Desa/Kelurahan Tahun 2019  
**Figures**



Sumber/Source : Data Podes BPS Kabupaten Lahat

**Tabel 4.1**  
**Table**

**Jumlah Rumah Makan/Restoran Menurut Kelurahan/Desa, 2016 - 2019**  
**Number of Restaurants by Kelurahan/Village, 2016 - 2019**

Kelurahan/Desa Kelurahan/Village	2016	2017	2018	2019
(1)	(2)	(3)	(4)	(5)
DARMA RAHARJA	...	...	...	0
SUKA BAKTI	...	...	...	0
SIDOMAKMUR	...	...	...	2
SAUNG NAGA	...	...	...	3
PENANTIAN	...	...	...	0
SINGAPURA	...	...	...	0
BABAT BARU	...	...	...	0
ULAK BANDUNG	...	...	...	0
JAJARAN BARU	...	...	...	0
WONOREJO	...	...	...	1
SUKA MERINDU	...	...	...	0
JAJARAN LAMA	...	...	...	0
LUBUK SEKETI	...	...	...	0
SUKARAMI	...	...	...	0
PURWOREJO	...	...	...	0
BANDARJAYA	...	...	...	0
WANARAYA	...	...	...	0
PURNAMASARI	...	...	...	0
MEKAR JAYA	...	...	...	0
<b>Kikim Barat</b>	...	...	...	<b>6</b>

Catatan/Note: ... = Tidak tersedia data di level Kecamatan dan desa/kelurahan

Sumber/Source: Dinas Pariwisata Kabupaten Lahat

**Tabel 4.2** Banyaknya Sarana dan Prasarana Ekonomi Menurut Desa/ Kelurahan dan Jenisnya di Kecamatan Kikim Barat Tahun 2019

Desa/Kelurahan	Kelompok Pertokoan	Pasar dengan Bangunan Permanen	Pasar dengan Bangunan Semi Permanen	Pasar Tanpa Bangunan
(1)	(2)	(3)	(4)	(5)
DARMA RAHARJA	0	0	0	0
SUKA BAKTI	1	1	1	1
SIDOMAKMUR	0	0	0	0
SAUNG NAGA	0	0	0	0
PENANTIAN	0	0	0	0
SINGAPURA	0	0	0	0
BABAT BARU	0	0	1	0
ULAK BANDUNG	0	0	0	0
JAJARAN BARU	0	0	0	0
WONOREJO	0	0	0	0
SUKA MERINDU	0	0	0	0
JAJARAN LAMA	0	0	1	1
LUBUK SEKETI	0	0	0	0
SUKARAMI	0	0	0	0
PURWOREJO	0	0	0	0
BANDARJAYA	0	0	0	0
WANARAYA	0	0	1	0
PURNAMASARI	0	0	0	0
MEKAR JAYA	0	0	0	0
<b>Kikim Barat</b>	<b>1</b>	<b>1</b>	<b>4</b>	<b>2</b>

Catatan/Note:

Sumber/Source: BPS, Pendataan Potensi Desa (Podes)/ BPS–Statistics Indonesia, Village Potential Data Collection

Lanjutan Tabel/*Continued Table 4.2*

Desa/Kelurahan	Minimarket/ Swalayan 1	Toko/Warung Kelontong	Restoran/ Rumah Makan
(1)	(2)	(3)	(4)
DARMA RAHARJA	0	5	0
SUKA BAKTI	0	16	0
SIDOMAKMUR	0	17	2
SAUNG NAGA	0	8	3
PENANTIAN	0	7	0
SINGAPURA	0	5	0
BABAT BARU	0	6	0
ULAK BANDUNG	0	4	0
JAJARAN BARU	0	7	0
WONOREJO	1	22	1
SUKA MERINDU	0	10	0
JAJARAN LAMA	0	9	0
LUBUK SEKETI	0	5	0
SUKARAMI	0	10	0
PURWOREJO	0	7	0
BANDARJAYA	0	11	0
WANARAYA	0	54	0
PURNAMASARI	0	5	0
MEKAR JAYA	0	3	0
<b>Kikim Barat</b>	<b>1</b>	<b>211</b>	<b>6</b>

Catatan/Note:

Sumber/Source: BPS, Pendataan Potensi Desa (Podes)/ *BPS–Statistics Indonesia, Village Potential Data Collection*

Lanjutan Tabel/Continued Table 4.2

Desa/Kelurahan	Warung/Kedai Makanan	Hotel	Hostel/Motel/Losmen/Wisma
(1)	(2)	(3)	(4)
DARMA RAHARJA	0	0	0
SUKA BAKTI	0	0	0
SIDOMAKMUR	1	0	0
SAUNG NAGA	2	0	0
PENANTIAN	0	0	0
SINGAPURA	0	0	0
BABAT BARU	3	0	0
ULAK BANDUNG	1	0	0
JAJARAN BARU	0	0	0
WONOREJO	3	0	0
SUKA MERINDU	0	0	0
JAJARAN LAMA	1	0	0
LUBUK SEKETI	0	0	0
SUKARAMI	0	0	0
PURWOREJO	0	0	0
BANDARJAYA	0	0	0
WANARAYA	3	0	0
PURNAMASARI	0	0	0
MEKAR JAYA	0	0	0
<b>Kikim Barat</b>	<b>14</b>	<b>0</b>	<b>0</b>

Catatan/Note:

Sumber/Source: BPS, Pendataan Potensi Desa (Podes)/ BPS–Statistics Indonesia, Village Potential Data Collection



**Tabel**  
**Table 4.3**

**Banyaknya Sarana Lembaga Keuangan Yang Beroperasi Menurut Desa/Kelurahan dan Jenisnya di Kecamatan Kikim Barat Tahun 2019**

Desa/Kelurahan	Bank Umum Pemerintah	Bank Umum Swasta	Bank Perkreditan Rakyat
(1)	(2)	(3)	(4)
DARMA RAHARJA	0	0	0
SUKA BAKTI	0	0	0
SIDOMAKMUR	0	0	0
SAUNG NAGA	0	0	0
PENANTIAN	0	0	0
SINGAPURA	0	0	0
BABAT BARU	0	0	0
ULAK BANDUNG	0	0	0
JAJARAN BARU	0	0	0
WONOREJO	0	0	0
SUKA MERINDU	0	0	0
JAJARAN LAMA	0	0	0
LUBUK SEKETI	0	0	0
SUKARAMI	0	0	0
PURWOREJO	0	0	0
BANDARJAYA	0	0	0
WANARAYA	0	0	0
PURNAMASARI	0	0	0
MEKAR JAYA	0	0	0
<b>Kikim Barat</b>	<b>0</b>	<b>0</b>	<b>0</b>

Catatan/Note:

Sumber/Source: BPS, Pendataan Potensi Desa (Podes)/ BPS–Statistics Indonesia, Village Potential Data Collection

**Tabel 4.4** Banyaknya Koperasi yang Masih Aktif Menurut Desa/ Kelurahan dan Jenis Koperasi di Kecamatan Kikim Barat Tahun 2019

Desa/Kelurahan	Koperasi Unit desa (KUD)	Koperasi Industri Kecil dan Kerajinan Rakyat (Kopinkra)	Koperasi Simpan Pinjam (Kospin)	Koperasi Lainnya
(1)	(2)	(3)	(4)	(5)
DARMA RAHARJA	0	0	0	0
SUKA BAKTI	0	0	1	0
SIDOMAKMUR	0	0	0	0
SAUNG NAGA	0	0	0	0
PENANTIAN	0	0	0	0
SINGAPURA	0	0	0	0
BABAT BARU	0	0	0	0
ULAK BANDUNG	0	0	0	0
JAJARAN BARU	0	0	0	0
WONOREJO	0	0	0	0
SUKA MERINDU	0	0	0	0
JAJARAN LAMA	0	0	0	0
LUBUK SEKETI	0	0	0	0
SUKARAMI	0	0	0	0
PURWOREJO	0	0	0	1
BANDARJAYA	0	0	0	1
WANARAYA	0	0	1	0
PURNAMASARI	0	0	0	0
MEKAR JAYA	0	0	0	0
<b>Kikim Barat</b>	<b>0</b>	<b>0</b>	<b>2</b>	<b>2</b>

Catatan/Note:

Sumber/Source: BPS, Pendataan Potensi Desa (Podes)/ BPS–Statistics Indonesia, Village Potential Data Collection

**Tabel 4.5** Banyaknya Embung Desa Menurut Desa/Kelurahan di Kecamatan Kikim Barat, 2018 dan 2019

Desa/Kelurahan	2018	2019
(1)	(2)	(3)
DARMA RAHARJA	...	0
SUKA BAKTI	...	0
SIDOMAKMUR	...	0
SAUNG NAGA	...	0
PENANTIAN	...	0
SINGAPURA	...	0
BABAT BARU	...	0
ULAK BANDUNG	...	0
JAJARAN BARU	...	0
WONOREJO	...	0
SUKA MERINDU	...	0
JAJARAN LAMA	...	0
LUBUK SEKETI	...	0
SUKARAMI	...	0
PURWOREJO	...	0
BANDARJAYA	...	0
WANARAYA	...	0
PURNAMASARI	...	0
MEKAR JAYA	...	0
<b>Kikim Barat</b>	...	<b>0</b>

Catatan/Note: ...= Data tidak tersedia

Sumber/Source: BPS, Pendataan Potensi Desa (Podes)/ BPS–Statistics Indonesia, Village Potential Data Collection

**Tabel**  
**Table 4.6**

**Sarana Transportasi Antar Desa/Kelurahan Menurut Desa/  
Kelurahan di Kecamatan Kikim Barat, Tahun 2019**

Desa/Kelurahan	Jenis Transportasi	Keberadaan Angkutan Umum
(1)	(2)	(3)
DARMA RAHARJA	Darat	Tidak ada angkutan umum
SUKA BAKTI	Darat	Tidak ada angkutan umum
SIDOMAKMUR	Darat	Tidak ada angkutan umum
SAUNG NAGA	Darat	Ada, dengan trayek tetap
PENANTIAN	Darat	Tidak ada angkutan umum
SINGAPURA	Darat	Tidak ada angkutan umum
BABAT BARU	Darat	Ada, dengan trayek tetap
ULAK BANDUNG	Darat	Ada, dengan trayek tetap
JAJARAN BARU	Darat	Ada, dengan trayek tetap
WONOREJO	Darat	Ada, dengan trayek tetap
SUKA MERINDU	Darat	Ada, dengan trayek tetap
JAJARAN LAMA	Darat	Ada, dengan trayek tetap
LUBUK SEKETI	Darat	Tidak ada angkutan umum
SUKARAMI	Darat dan Air	Tidak ada angkutan umum
PURWOREJO	Darat	Tidak ada angkutan umum
BANDARJAYA	Darat	Tidak ada angkutan umum
WANARAYA	Darat	Ada, dengan trayek tetap
PURNAMASARI	Darat	Tidak ada angkutan umum
MEKAR JAYA	Darat	Tidak ada angkutan umum

Catatan/Note:

Sumber/Source: BPS, Pendataan Potensi Desa (Podes)/ BPS–Statistics Indonesia, Village Potential Data Collection

**Tabel  
Table 4.7**

**Kondisi Jalan Darat Antar Desa/Kelurahan Menurut Desa/  
Kelurahan di Kecamatan Kikim Barat, Tahun 2019**

Desa/Kelurahan	Jenis Permukaan Jalan	Dapat Dilalui Kendaraan Bermotor Roda 4 atau Lebih
(1)	(2)	(3)
DARMA RAHARJA	Tanah	Sepanjang tahun kecuali saat tertentu
SUKA BAKTI	Tanah	Sepanjang tahun
SIDOMAKMUR	Tanah	Sepanjang tahun
SAUNG NAGA	Aspal/Beton	Sepanjang tahun
PENANTIAN	Aspal/Beton	Sepanjang tahun
SINGAPURA	Diperkeras (Kerikil, batu, dll.)	Sepanjang tahun
BABAT BARU	Aspal/Beton	Sepanjang tahun
ULAK BANDUNG	Aspal/Beton	Sepanjang tahun
JAJARAN BARU	Diperkeras (Kerikil, batu, dll.)	Sepanjang tahun
WONOREJO	Aspal/Beton	Sepanjang tahun
SUKA MERINDU	Aspal/Beton	Sepanjang tahun
JAJARAN LAMA	Diperkeras (Kerikil, batu, dll.)	Sepanjang tahun
LUBUK SEKETI	Diperkeras (Kerikil, batu, dll.)	Sepanjang tahun
SUKARAMI	Diperkeras (Kerikil, batu, dll.)	Sepanjang tahun
PURWOREJO	Diperkeras (Kerikil, batu, dll.)	Sepanjang tahun
BANDARJAYA	Diperkeras (Kerikil, batu, dll.)	Sepanjang tahun
WANARAYA	Tanah	Sepanjang tahun kecuali saat tertentu
PURNAMASARI	Tanah	Sepanjang tahun kecuali saat tertentu
MEKAR JAYA	Tanah	Sepanjang tahun kecuali saat tertentu

Catatan/Note:

Sumber/Source: BPS, Pendataan Potensi Desa (Podes)/ *BPS-Statistics Indonesia, Village Potential Data Collection*

**Tabel**  
**Table 4.8** **Keberadaan Kantor Pos/Pos Pembantu/Rumah Pos dan Perusahaan/Agen Jasa Ekspedisi Swasta Menurut Desa/Kelurahan di Kecamatan Kikim Barat Tahun 2019**

Desa/Kelurahan	Kantor Pos/Pos Pembantu/ Rumah Pos	Perusahaan/Agen Jasa Ekspedisi Swasta
(1)	(2)	(3)
DARMA RAHARJA	Tidak Ada	Tidak Ada
SUKA BAKTI	Tidak Ada	Tidak Ada
SIDOMAKMUR	Tidak Ada	Tidak Ada
SAUNG NAGA	Tidak Ada	Tidak Ada
PENANTIAN	Tidak Ada	Tidak Ada
SINGAPURA	Tidak Ada	Tidak Ada
BABAT BARU	Beroperasi	Tidak Ada
ULAK BANDUNG	Tidak Ada	Beroperasi
JAJARAN BARU	Tidak Ada	Tidak Ada
WONOREJO	Tidak Ada	Tidak Ada
SUKA MERINDU	Tidak Ada	Tidak Ada
JAJARAN LAMA	Tidak Ada	Tidak Ada
LUBUK SEKETI	Tidak Ada	Tidak Ada
SUKARAMI	Tidak Ada	Tidak Ada
PURWOREJO	Tidak Ada	Tidak Ada
BANDARJAYA	Tidak Ada	Tidak Ada
WANARAYA	Tidak Ada	Tidak Ada
PURNAMASARI	Tidak Ada	Tidak Ada
MEKAR JAYA	Tidak Ada	Tidak Ada

Catatan/Note:

Sumber/Source: BPS, Pendataan Potensi Desa (Podes)/ BPS–Statistics Indonesia, Village Potential Data Collection





Sensus  
Penduduk  
2020

# DATA

## MENCERDASKAN BANGSA

— *Enlighten The Nation* —



**BADAN PUSAT STATISTIK  
KABUPATEN LAHAT  
BPS-STATISTICS OF LAHAT REGENCY**

Jl. Bandar Jaya Lk. III Lahat  
Telp. (0731)321416, Fax. (0731)321416  
E-mail : bps1604@mailhost.bps.go.id

ISBN 978-602-749-238-7



9 786027 492387 >