

KECAMATAN GUMAY ULU DALAM ANGKA

Gumay Ulu District in Figures
2021



**BADAN PUSAT STATISTIK
KABUPATEN LAHAT**
BPS-Statistics of Lahat Regency

KECAMATAN GUMAY ULU DALAM ANGKA

Gumay Ulu District in Figures
2021



KECAMATAN GUMAY ULU DALAM ANGKA

Gumay Ulu District in Figures

2021

ISBN: 978-602-749-233-2

Katalog /Catalog: 11020011604.052

Ukuran Buku/Book Size: 14,8 cm x 21 cm

Jumlah Halaman/Number of Pages: xviii + 102 hal/pages

Naskah/Manuscript:

BPS Kabupaten Lahat/BPS-Statistics of Lahat Regency

Penyunting/Editor:

BPS Kabupaten Lahat/BPS-Statistics of Lahat Regency

Gambar Kover/Cover Design:

BPS Kabupaten Lahat/BPS-Statistics of Lahat Regency

Ilustrasi Kover/Cover Illustration:

Curug Maung Kecamatan Gumay Ulu/ Curug Maung Gumay Ulu District

BPS Kabupaten Lahat /BPS-Statistics of Lahat Regency

Dicetak oleh/Printed by:

Percetakan Mandiri/Mandiri Printing

Dilarang mengumumkan, mendistribusikan, mengomunikasikan, dan/atau menggandakan sebagian atau seluruh isi buku, i untuk tujuan komersil tanpa izin tertulis dari Badan Pusat Statistik,

Prohibited to announce, distribute, communicate, and/or copy part or all of this book for commercial purpose without permission from BPS-Statistics Indonesia.

Tim Penyusun

Drafting Team

Kecamatan Gumay Ulu Dalam Angka 2021

Gumay Ulu District in Figures 2021

Penanggung Jawab Umum/General Person in Charge :

Ir. Chairanita Kurniarita, M.Si

Penanggung Jawab Tekhnis/Technical Person in Charge :

Nur Yanuar, S.ST

Editor :

Nur Yanuar, S.ST

Santi Noprianti, S.T

Penulis dan Pengolah Data/Writer and Data Processor :

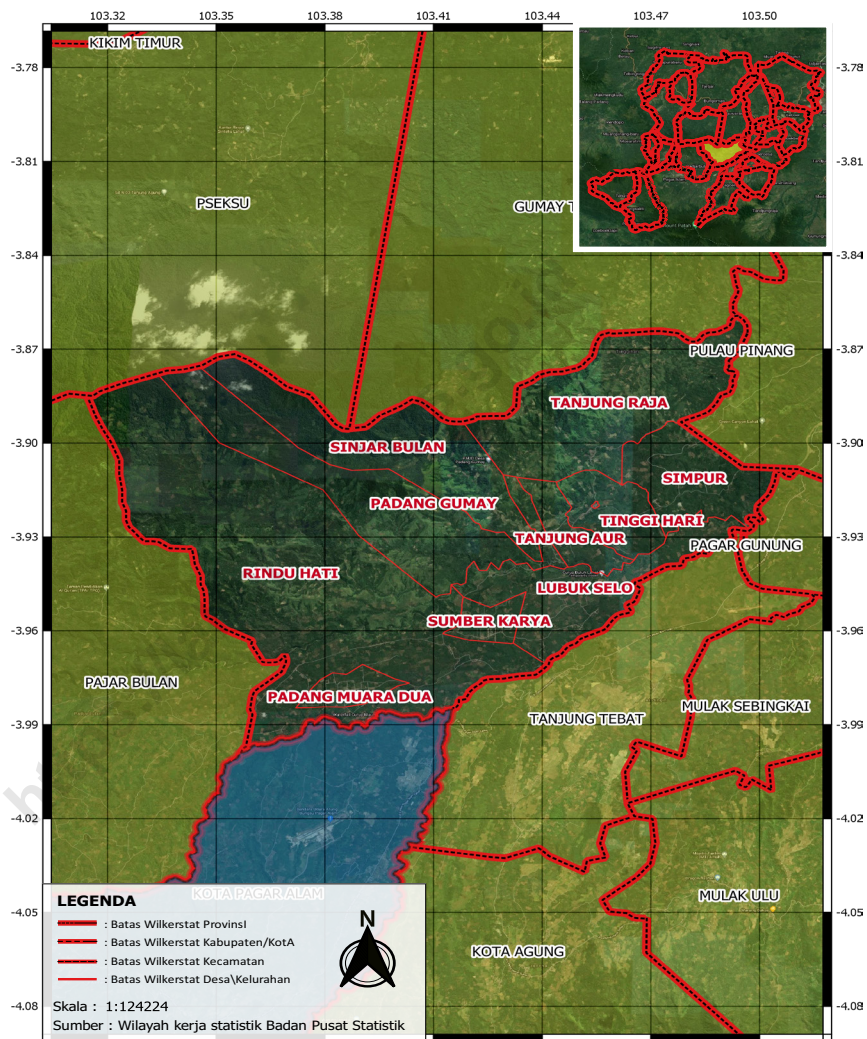
Santi Noprianti, S.T

Desain atau Layouting/Design or Layout :

Santi Noprianti, S.T

PETA WILAYAH KECAMATAN GUMAY ULU

DISTRICT AREA MAP GUMAY ULU



KEPALA BPS KABUPATEN LAHAT
CHIEF STATISTICIAN OF LAHAT REGENCY



Ir. Chairanita Kurniarita, M.Si



SAMBUTAN

Kecamatan Gumay Ulu Dalam Angka 2021 merupakan publikasi yang diterbitkan oleh BPS Kabupaten Lahat. Disadari bahwa publikasi belum sepenuhnya memenuhi harapan pihak pemakai data khususnya para perencana, namun diharapkan dapat membantu melengkapi penyusunan rencana pembangunan di Kabupaten Lahat.

Publikasi dapat terwujud berkat kerja sama dan bantuan dari berbagai pihak baik instansi pemerintah maupun swasta, Kepada semua pihak yang telah memberikan bantuan disampaikan penghargaan dan terima kasih yang sebesar-besarnya,

Walaupun publikasi telah disiapkan sebaik-baiknya, namun disadari masih ada kekurangan dan kesalahan yang terjadi. Untuk perbaikan publikasi tanggapan dan saran yang bersifat konstruktif dari para pemakai sangat diharapkan.

Lahat , Agustus 2021
Kepala BPS
Kabupaten Lahat

Ir. Chairanita Kurniarita



PREFACE

Gumay Ulu District Figures 2021 is an annual publication published by BPS Kabupaten Lahat, It is realized that this publication has not fully met the expectations of data users, especially planners, but is expected to help complete the preparation of development plans, Lahat Regency,

This publication was made possible thanks to the cooperation and assistance of various parties, both government and private agencies, To all those who have provided assistance, we express our deepest gratitude and appreciation,

Although this publication has been prepared as well as possible, it is recognized that there are still shortcomings and errors that occur, For the improvement of this publication, constructive feedback and suggestions from users are highly expected,

*Lahat , August 2021
Chief Statistician of
Lahat Regency*

Ir. Chairanita Kurniarita

DAFTAR ISI / CONTENTS

	Halaman <i>Page</i>
Kata Pengantar/ <i>Preface</i>	ix
Daftar Isi/ <i>Contents</i>	xi
Daftar Singkatan/ <i>List of Abbreviations</i>	xv
Statistik Kunci/ <i>Key Statistics</i>	xvii
1. Geografi/ <i>Geography</i>	1
2. Sosial dan Kesejahteraan Rakyat/ <i>Social and Welfare</i>	9
3. Penduduk / <i>Population</i>	45
4. Pertanian Perikanan/ <i>Agriculture, And Fishery</i>	55
5. Tourisme and Ekonomi/ <i>Tourism and Economy</i>	87

PENJELASAN UMUM/EXPLANATORY NOTES

Tanda-tanda, satuan-satuan, dan lain-lainnya yang digunakan dalam publikasi ini adalah sebagai berikut:

Symbols, measurement units, and acronyms which are used, this publication, are as follows:

1, TANDA-TANDA/SYMBOLS

Data tidak tersedia/ <i>Data not available</i>	: ...
Tidak ada atau nol / <i>Null or zero</i>	: -
Data dapat diabaikan/ <i>Data negligible</i>	: 0
Tanda decimal/ <i>Decimal point</i>	: ,
Data tidak dapat ditampilkan/ <i>Not applicable</i>	: NA
Angka estimasi/ <i>Estimated figures</i>	: e
Angka diperbaiki/ <i>Revised figures</i>	: r
Angka sementara/ <i>Preliminary figures</i>	: x
Angka sangat sementara/ <i>Very preliminary figures</i>	: xx
Angka sangat sangat sementara/ <i>Very very preliminary figures</i>	: xxx

2, SATUAN/UNITS

barel/ <i>barrel</i>	: 158,99 liter/ <i>litres</i> = 1/6,2898 m ³
hektar (ha)/ <i>hectare (ha)</i>	: 10 000 m ²
kilometer (km)/ <i>kilometres (km)</i>	: 1 000 meter/ <i>meters (m)</i>
knot/ <i>knot</i>	: 1,8523 km/jam (<i>km/hour</i>)
kuintal/ <i>quintal</i>	: 100 kg
KWh	: 1 000 Watt hour
MWh	: 1 000 KWh
liter (untuk beras)/ <i>litre (for rice)</i>	: 0,80 kg
MMSCF	: 1/35,3 m ³
metrik ton (m,ton)/ <i>metric ton (m, ton)</i>	: 0,98421 long ton = 1 000 kg
ons/ <i>ounce</i>	: 28,31 gram/ <i>grams</i>
ton	: 1 000 kg

Satuan lain: buah, dus, butir, helai/lembar, kaleng, batang, pulsa, ton kilometer (ton-km), jam, menit, persen (%),

Other units: unit, pack, pieces, sheet, tin, pulse, ton-kilometres(ton-km), hour, minute, percent (%),

Perbedaan angka di belakang koma disebabkan oleh pembulatan angka,
The difference, decimal numbers is caused by rounding,

DAFTAR SINGKATAN/ LIST OF ABBREVIATIONS

SI	: Stasiun Iklim/ <i>Climate Station</i>
SIMPK	: Stasiun Meteorologi Pertanian Khusus/ <i>Special Agricultural Meteorological Station</i>
t,t	: Tempat tidur/ <i>Bed</i>
BCG	: Bacillus Calmette Guerin
DPT	: Difteri, Pertusis, Tetanus
TT	: Tetanus Toxoid
IOT	: Industri Obat Tradisional/ <i>Traditional Medicine,dustry</i>
IKOT	: Industri Kecil Obat Tradisional/ <i>Traditional Medicine Small</i>
Alkes	: Alat kesehatan/ <i>Health Kits</i>
PKRT	: Perbekalan Kesehatan Rumah tangga/ <i>Household Health Logistics</i>
Kompl	: Komplemen/ <i>Complement</i>
IRTP	: Industri Pangan Produksi Rumah Tangga/ <i>Foods Home,dustry</i>
PBF	: Pedagang Besar Farmasi/ <i>Pharmacy Whole-seller</i>
GFK	: Gudang Farmasi Kab/Kota/Regency/ <i>Municipality Pharmacy Warehouse</i>
RB	: Rumah Bersalin/ <i>Delivery House</i>
Pustu	: Puskesmas pembantu/ <i>Auxiliary Public Health Center</i>
BP	: Balai Pengobatan/ <i>Polyclinic</i>
TPS	: Tempat Pembuangan Sementara / <i>landfill</i>
Jamkesmas	: Jaminan kesehatan masyarakat miskin/ <i>Poor public health,surance</i>
PJKMU	: Program Jaminan Kesehatan Masyarakat Umum/ <i>General Public Health Insurance Program</i>
SIUP	: Surat Ijin Usaha Perdagangan/ <i>Trading Permission Letter</i>
TDP	: Tanda Daftar Perusahaan/ <i>Company Registration Identity</i>
API	: Angka Pengenal Importir/ <i>Importer's Identity Number</i>

Data Statistik Kunci Kabupaten Lahat, 2018–2020

Key Statistics Lahat Regency, 2018–2020

Rincian/Description	Satuan/Unit	2018	2019	2020
(1)	(2)	(3)	(4)	(5)
SOSIAL/SOCIAL				
Penduduk/Population	orang/ person	405 524	409 348	430 071
Laju Pertumbuhan Penduduk/Population Growth	%	1,02	0,93	4,81
Sex Rasio/Sex Ratio	-	104,00	104,00	105,00
Kepadatan Penduduk/Population Density	orang/km2 person/km2	93,00	98,90	98,60
Angka Harapan Hidup ^{1-e} /Life Expectancy Rate ¹	tahun/years	65,50	65,76	66,04
Penduduk Miskin ² /Poor People ²	ribu Jiwa thousand souls	65,31	65,03	65,75
Persentase Penduduk Miskin ² Percentage of Poor People ²	%	16,15	15,92	15,95
Indeks Pembangunan Manusia-IPM ³ Human Development, dex ³	-	66,99	67,62	67,44
EKONOMI/ECONOMIC				
Produk Domestik Regional Bruto (PDRB) Harga Berlaku ⁶ Gross Domestic Bruto (GDP) at Current Price ⁶	juta rupiah million rupiahs	15 984,33	17 171,70*	17 364,77**
Laju Pertumbuhan Ekonomi ⁸ /Economic Growth ⁷	%	4,07	5,62*	0,36**
Produk Domestik Regional Bruto (PDRB) Harga Konstan ⁶ Gross Domestic Bruto (GDP) at Constant Price ⁶	juta rupiah million rupiahs	11 723,72	12 382,33*	12 427,42**

- Catatan/Notes: ¹ Hasil proyeksi penduduk Indonesia 2010–2035 (pertengahan./Juni)/The result of, donesia population prjection 2010–2035 (mid year/June)
- ² Kondisi Agustus/Condition at August
- ³ Menggunakan penimbang hasil proyeksi penduduk, 2010–2035/Weighted by the 2010–2035 population projection
- ⁴ Kondisi Maret/Condition at March
- ⁵ Sejak 2010, IPM dihitung dengan metode baru, Komponen IPM metode baru adalah angka harapan hidup saat lahir, harapan lama sekolah, rata-rata lama sekolah, dan pengeluaran per kapita/Since 2010, HDI was calculated using new method, New HDI component are life expectancy at birth, expected years of schooling, means years of schooling, and expenditure per capita
- ⁶ Mulai 2010 mengadopsi System of National Account 2008 (SNA 2008)/Since 2010 is, line with System of National Account 2008 (SNA 2008)
- * Angka Sementara, ** Angka Sangat Sementara
- ⁷ Menggunakan dasar 2010 (2010=100)/Using 2010 base year (2010=100)
- ⁸ Menggunakan proyeksi penduduk berdasarkan hasil SP2010/Using population projection based on SP2010

01

GEOGRAFI
GEOGRAPHY



Batas-Batas Wilayah Kabupaten Lahat
Lahat Regency Borederline

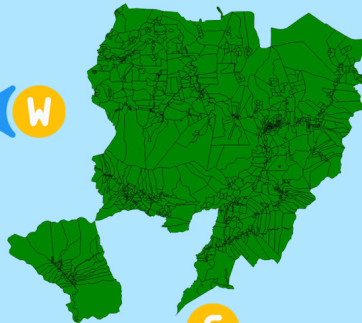
Kabupaten Muara Enim dan Musi Rawas
Muara Enim and Musi Rawas agency



N



Kabupaten
Empat Lawang
Empat Lawang Regency



W

E



Kabupaten
Muara Enim
Muara Enim Regency

S



Kota Pagaralam dan Kabupaten Bengkulu Selatan Provinsi Bengkulu
Pagaralam City and Bengkulu Selatan Regency, Bengkulu Province

PENJELASAN TEKNIS

TECHNICAL NOTES

- | | |
|---|---|
| <p>1. Badan Pusat Statistik (BPS) telah melakukan pendataan Potensi Desa (Podes) sejak, 1980, Sejak saat itu, Podes dilaksanakan secara rutin sebanyak 3 kali dalam kurun waktu sepuluh, untuk mendukung kegiatan Sensus Penduduk, Sensus Pertanian, ataupun Sensus Ekonomi, Dengan demikian, fakta penting terkait ketersediaan, frastruktur dan potensi yang dimiliki oleh setiap wilayah dapat dipantau perkembangannya secara berkala dan terus menerus</p> | <p>1. <i>BPS-Statistics Indonesia has already recorded village potential (Podes) since 1980, Since then, Podes regularly implemented 3 (three) times within ten years to support the activities of the Population Census, Agriculture Census, or Economic Census, Thus, important facts related to the availability of, frastructure and the potential possessed by each region can be monitored regularly and continually,</i></p> |
| <p>2. Iklim adalah keadaan hawa (suhu, kelembaban, awan, hujan, dan sinar matahari) pada suatu daerah dalam jangka waktu yang agak lama (30 Tahun),</p> | <p>2. <i>Climate is the state of the weather (temperature, humidity, clouds, rain, and sun) on an area within a longer period of time (30 years),</i></p> |
| <p>3. Suhu adalah ukuran kuantitatif terhadap temperatur; panas dan dingin, diukur dengan termometer,</p> | <p>3. <i>Temperature is a quantitative measure of the temperature; hot and cold, measured with a thermometer,</i></p> |
| <p>4. Curah hujan adalah banyaknya hujan yang tercurah (turun) di suatu daerah dalam jangka waktu tertentu,</p> | <p>4. <i>Rainfall is the amount of rain poured down, an area within a certain period,</i></p> |
| <p>5. Hari hujan adalah hari dimana hujan tercurah (turun) dalam sebulan</p> | <p>5. <i>Rainy Days is the day when the amount of rain has been poured, a month,</i></p> |
| <p>6. Ibukota Kecamatan adalah Kelurahan/Desa diimana</p> | <p>6. <i>Capital of District is a village</i></p> |

kantor pusat pemerintahan
kecamatan berada,

*where the governmental
office of the District placed,*

7. Ibukota Kabupaten/Kota adalah desa/kelurahan dimana kantor pusat pemerintahan kabupaten/kota berada atau kelurahan /desa lainnya yang ditetapkan secara peraturan perundang-undangan daerah sebagai ibukota kabupaten/kota yang berlaku
7. *Capital of District is a village where the governmental office of the Regency/Municipality placed or another village which is stated as the capital of Regency/Municipality, the regional law,*

<https://lahatkab.bps.go.id>

ULASAN

Kecamatan Gumay Ulu dengan wilayah seluas 87,01 kilometer persegi (km²) dengan batasan wilayah sebagai berikut:

- Sebelah utara : Kecamatan Gumay Talang dan Kecamatan Pseksu
- Sebelah Selatan : Kecamatan Tanjung Tebat
- Sebelah Timur : Kecamatan Pulau Pinang dan Kecamatan Pagar Gunung
- Sebelah Barat : Kecamatan Pajar Bulan

Secara administratif wilayah Kecamatan Gumay Ulu terdiri dari 10 desa, Desa Simpurn merupakan desa yang memiliki wilayah terluas yaitu 15,02 km² atau 17,26 % dari luas wilayah Kecamatan Gumay Ulu, Sedangkan desa yang memiliki luas wilayah terkecil adalah Desa Padang Gumay dengan luas 0,60 km² atau 0,69 % dari luas wilayah Kecamatan Gumay Ulu

DESCRIPTION

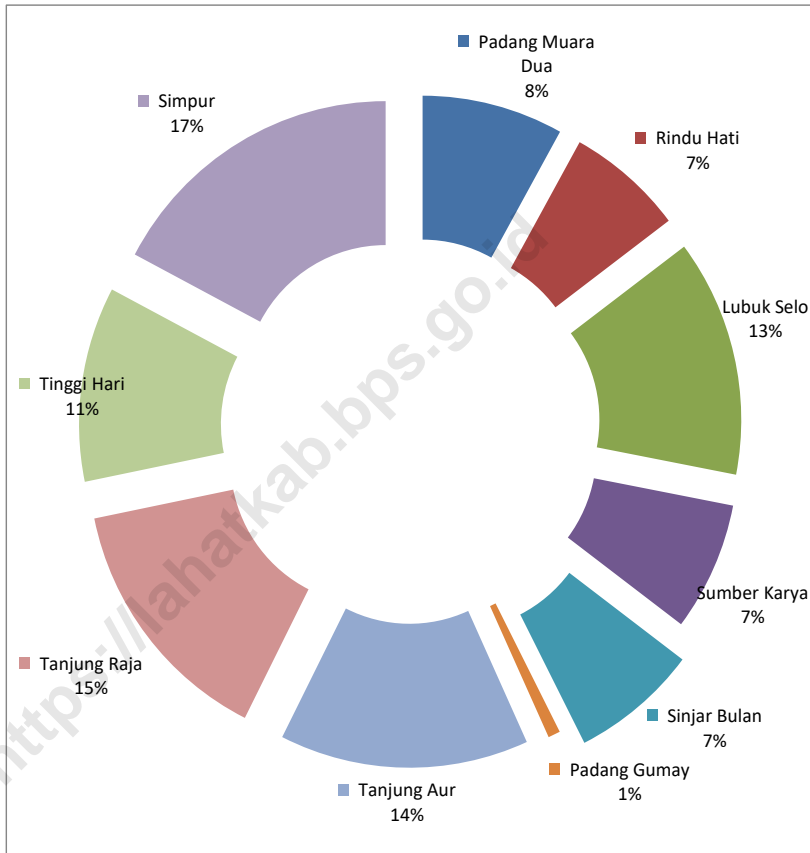
Gumay Ulu District with an area of 87,01 square kilometers (km²) with the following boundaries:

- *North: Gumay Talang District and Pseksu District*
- *South side: Tanjung Tebat District*
- *Next to the East: Pulau Pinang District and Pagar Gunung District*
- *West side: Pajar Bulan District*

Administratively, the Gumay Ulu District area consists of 10 villages, simpurn Village is a village that has the largest area, namely 15,02 km² or 17,26 % of the total area of Gumay Ulu District, Meanwhile, the village with the smallest area was Padang Gumay Village with an area of 0,60 km² or 0,69 % of the total area of Gumay Ulu District

Gambar 1.1
Figures

Persentase Luas menurut Kecamatan, 2020
Percentase of Area by Kelurahan/Village, 2020



Sumber/Source : Dinas Pertanahan Nasional Kabupaten Lahat/ *Representative office of National Land Authority of Lahat Regency*

1.1 KEADAAN GEOGRAFI

GEOGRAPHY CONDITION

Tabel 1.1.1 Luas Daerah dan Ibukota Menurut Kelurahan/Desa, 2020
Table Total Area and capital of District by Kelurahan/Village, 2020

Kelurahan/Desa <i>Kelurahan/Village</i>	Luas¹ <i>Total Area¹</i> (km²/sq.km)	Persentase terhadap Luas Wilayah <i>Percentage to District's Area</i>
(1)	(3)	(4)
Padang Muara Dua	7,00	8,05
Rindu Hati	5,80	6,67
Lubuk Selo	11,60	13,33
Sumber Karya	6,30	7,24
Sinjar Bulan	6,30	7,24
Padang Gumay	0,60	0,69
Tanjung Aur	12,35	14,19
Tanjung Raja	12,50	14,37
Tinggi Hari	9,54	10,96
Simpur	15,02	17,26
Kecamatan/ District	87,01	100,00

Sumber/Source: Dinas Pertanahan Nasional Kabupaten Lahat/ *Representative office of National Land Authority of Lahat Regency*

1.2 WILAYAH ADMINISTRATIF ADMINISTRATIVE AREA

Tabel 2.1.1 **Jumlah Dusun di Kecamatan Gumay Ulu, 2020**
Table 2.1.1 *Number of Hamlets in Gumay Ulu District, 2020*

<i>Kelurahan/Desa</i> <i>Kelurahan/Village</i>	<i>Jumlah Dusun</i> <i>Number of Village</i>
(1)	(3)
Padang Muara Dua	2
Rindu Hati	4
Lubuk Selo	3
Sumber Karya	3
Sinjar Bulan	2
Padang Gumay	2
Tanjung Aur	3
Tanjung Raja	2
Tinggi Hari	2
Simpur	3
Kecamatan/ District	26

Catatan/Note: ¹ Termasuk kelurahan dan Unit Permukiman Transmigrasi (UPT)/Include Transmigration Settlement Unit
 Sumber/Source: Peraturan Kepala Badan Pusat Statistik Nomor 29, 2018 Tanggal 15 Januari 2018 tentang Perubahan Atas Peraturan Kepala Badan Pusat Statistik Nomor 55, 2017 tentang Kode dan Nama Wilayah Kerja Statistik, 2017, SIMDASI BPS Kabupaten Lahat
Chief Statistician Regulation Number 29/2018, January 15 2018, as a revision of Chief Statistician Regulation Number 55 of 2017 on Code and Name of Regional Level of Data Collection,

SOSIAL DAN KESEJAHTERAAN RAKYAT SOCIAL AND WELFARE

Jumlah Sekolah, Murid dan Guru SD, SMP, SMA, dan SMK Kabupaten Lahat 2020

Total School, Student and Teacher of Elementary, Junior High, Senior High and Vocational School of Lahat Regency 2020

Sekolah Dasar / Elementary School



287
Sekolah / School



4.047
Murid / Student



40.703
Guru / Teacher

Sekolah Menengah / Junior High Pertama / School



71
Sekolah / School



1.548
Murid / Student



17.447
Guru / Teacher

Sekolah Menengah / Senior High Atas / School



39
Sekolah / School



1.139
Murid / Student



12.823
Guru / Teacher

Sekolah Menengah / Vocational Kejuruan / School



12
Sekolah / School



499
Murid / Student



5.965
Guru / Teacher

PENJELASAN TEKNIS**TECHNICAL NOTES**

1. Data Podes merupakan satu-satunya sumber data kewilayahan yang muatannya beragam dan memberi gambaran tentang situasi pembangunan suatu wilayah (regional). ini berbeda dengan data dari hasil pendekatan rumah tangga yang lebih menekankan pada dimensi aktivitas sektoral. Keduanya sama penting dan menjadi kekayaan BPS.
 2. Pencacahan Podes dilakukan secara sensus terhadap seluruh wilayah administrasi pemerintahan terendah setingkat desa (yaitu desa, kelurahan, nagari, Unit Permukiman Transmigrasi (UPT)) yang masih dibina oleh kementerian terkait.
 3. Jalur Pendidikan di Indonesia terdiri atas 1) pendidikan formal, 2) pendidikan nonformal, dan 3) pendidikan informal yang ketiganya dapat saling melengkapi dan memperkaya (Undang-Undang No. 20 Tahun 2014 tentang Sistem Pendidikan Nasional).
 4. Jenjang Pendidikan Formal terdiri atas pendidikan dasar, pendidikan menengah, dan pendidikan tinggi. Jenis pendidikan yang diajarkan mencakup pendidikan umum, kejuruan, akademik,
1. *Podes data is the only one Source of spatial data consisting of various, formation and providing a picture of development progress in a region. The Podes data are different from data resulted from household surveys focusing on the dimension of sectoral activities. Both kind of data are important and become the trade mark of BPS on the data richness aspect.*
 2. *Podes enumeration is implemented as a cencus of the lowest governmental administrative region equivalent to village (in village, district, nagari, and Transmigration Settlement Unit which is still fostered by the relevant ministries).*
 3. *The Education System Indonesia consists of 1) a formal education, 2) non-formal education, and 3) informaleducation that all three can be complementary and enriching (Law No. 20 Year 2014 about The National Education System).*
 4. *The Formal Education Level consists of primary education, secondary education, and high education. The kind of education that taught consists of general education, vocational, academic, professional,*

profesi, vokasi, keagamaan, dan khusus.

a. Pendidikan Dasar berbentuk Sekolah Dasar (SD) dan Madrasah Ibtidaiyah (MI) atau bentuk lain yang sederajat serta Sekolah Menengah Pertama (SMP) dan Madrasah Tsanawiyah (MTs) atau bentuk lain yang sederajat.

b. Pendidikan Menengah berbentuk Sekolah Menengah Atas (SMA), Madrasah Aliyah (MA), Sekolah Menengah Kejuruan (SMK) dan Madrasah Aliyah Kejuruan (MAK) atau bentuk lain yang sederajat.

c. Pendidikan Tinggi merupakan jenjang pendidikan setelah pendidikan menengah yang mencakup program pendidikan diploma, sarjana, magister, spesialis, dan doktor yang diselenggarakan oleh perguruan tinggi. Perguruan tinggi dapat berbentuk akademi, politeknik, sekolah tinggi institut atau universitas.

5. Keluhan kesehatan adalah keadaan seseorang yang mengalami gangguan kesehatan atau kejiwaan, baik karena penyakit akut, penyakit kronis, kecelakaan, kriminal, atau hal lain.

religious, and specific education.

a. The Primary Education consists of Elementary School and Islamic Elementary School or other equivalent forms and Junior High School and MTs or other equivalent forms.

b. The Secondary Education consists of the senior high school, MA, Vocational School, and Vocational Madrasah Aliyah or other equivalent forms.

c. The High Education consists of the education level after the secondary education that consists of diplomas, bachelor, master, specialist, and doctoral degrees that are held by the college. The colleges can be academy, polytechnic, high school institute or university.

5. Health complaint is a condition where a person has health or mental problems because of acute illness, chronically illness, accident, crimes, or others.

ULASAN*DESCRIPTION*

Pendidikan merupakan kunci utama dalam perkembangan sumber daya manusia yang berkualitas. Memperoleh pendidikan yang baik dan berkualitas merupakan hak setiap warga Negara sebagaimana yang diamanatkan oleh UUD 1945. Selain itu, pendidikan juga merupakan kebutuhan mendasar untuk berkembangnya suatu bangsa dan Negara. Oleh karena itu peningkatan serta penyempurnaan pendidikan perlu dilakukan dengan tujuan untuk menghasilkan SDM yang berkualitas, beriman, bertaqwa, dan bertanggung jawab.

Untuk melakukan pelayanan kesehatan, tersedia tenaga kesehatan sebanyak 5 orang tenaga medis terdiri dari 1 orang dokter dan 4 orang bidan dengan sarana kesehatan yang ada diharapkan dapat memberikan pelayanan terbaik pada masyarakat.

Di Kecamatan Gumay Ulu terdapat sarana kesehatan Puskesmas 1, Puskesmas Pembantu ada 1 dan posyandu ada 10 yang tersebar di berbagai desa.

Education is the main key in the development of quality human resources. Obtaining good and quality education is the right of every citizen as mandated by the 1945 Constitution. Apart from that, education is also a fundamental need for the development of a nation and a State. Therefore, the improvement and improvement of education needs to be done with the aim of producing quality, faithful, pious, and responsible human resources.

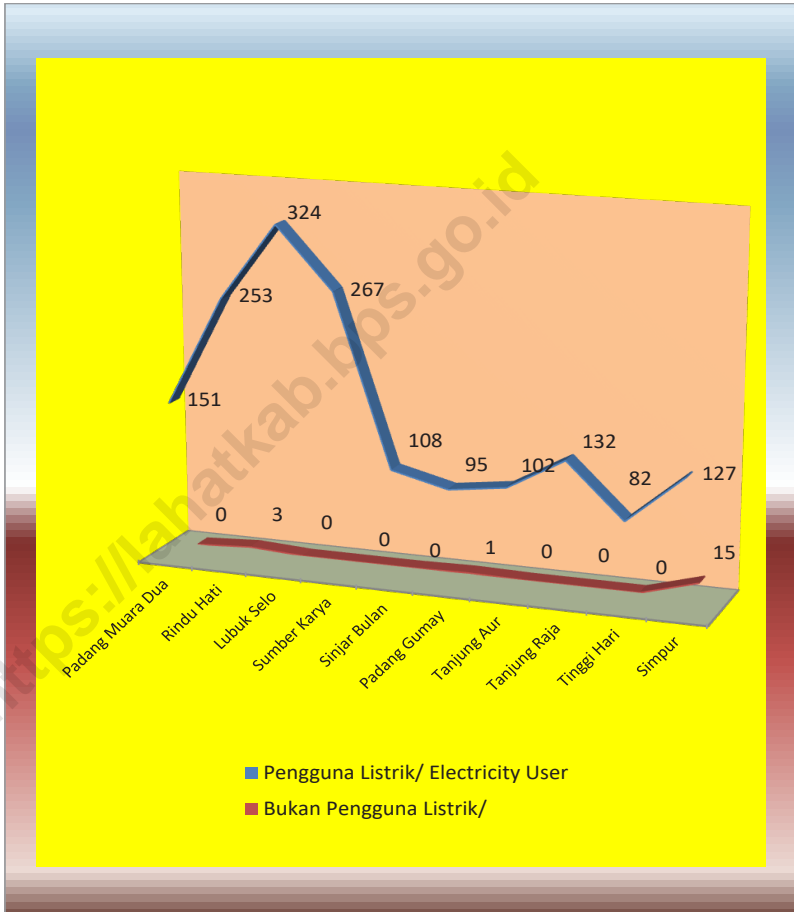
To provide health services, there are 5 medical personnel available, consisting of 1 doctor and 4 midwives, with the existing health facilities expected to provide the best service to the community.

In the Gumay District there are health facilities at Puskesmas 1, Puskesmas Pembantu 1 and Posyandu 10 scattered in various villages.

Gambar 2.1
Figures

Jumlah Pengguna Listrik dan bukan Pengguna Listrik di Kecamatan Gumay Ulu menurut Kelurahan/Desa, 2020

Number of Electricity Users and Non-Electricity Users District Gumay Ulu by Kelurahan/Village, 2020



Sumber/Source : BPS, Pendataan Potensi Desa (Podes)/ BPS–Statistics,donesia, Village Potential Data Collection

2. SOSIAL DAN KESEJAHTERAAN RAKYAT

SOCIAL AND WELFARE

2.1. PENDIDIKAN

EDUCATION

Tabel 2.1.1 Jumlah Fasilitas Sekolah Menurut Tingkat Pendidikan di Kelurahan/Desa, 2018-2020
Table Number of School Facilities Education Level by Kelurahan/Village, 2018-2020

Kelurahan/Desa Kelurahan/Village	SD/MI Primary School/MI						SMP/MTS Junior High School/MTS					
	2018		2019		2020		2018		2019		2020	
	Negeri Private	Swasta State	Negeri Private	Swasta State	Negeri Private	Swasta State	Negeri Private	Swasta State	Negeri Private	Swasta State	Negeri Private	Swasta State
(1)	(2)	(3)	(4)	(5)	(6)	(7)	(8)	(9)	(10)	(11)	(12)	
Padang Muara Dua	2	-	2	-	1	-	-	-	-	-	-	-
Rindu Hati	2	-	2	-	1	-	-	-	-	-	-	-
Lubuk Selo	2	-	2	-	1	-	-	-	-	-	-	-
Sumber Karya	-	1	2	-	1	-	-	1	1	1	1	-
Sinjar Bulan	-	-	-	-	-	-	-	-	-	-	-	-
Padang Gumay	-	-	-	-	-	-	-	-	-	-	-	-
Tanjung Aur	2	-	2	-	1	-	-	-	-	-	-	-
Tanjung Raja	-	-	-	-	-	-	-	-	-	-	-	-
Tinggi Hari	2	-	2	-	1	-	1	-	1	-	1	-
Simpur	-	-	-	-	1	-	-	-	-	-	-	-
Kecamatan/ districts	10	1	12	-	7	-	1	1	2	1	1	-

Lanjutan Tabel/Continued Table 2.1.1

Kelurahan/Desa Kelurahan/Village	SMA/MA Senior High School/MA						SMK Vocational School					
	2018		2019		2020		2018		2019		2020	
	Negeri Private	Swasta State	Negeri Private	Swasta State	Negeri Private	Swasta State	Negeri Private	Swasta State	Negeri Private	Swasta State	Negeri Private	Swasta State
(1)	(13)	(14)	(15)	(16)	(17)	(18)	(19)	(20)	(21)	(22)	(23)	(24)
Padang Muara Dua	-	-	-	-	-	-	-	-	-	-	-	-
Rindu Hati	-	-	-	-	-	-	-	-	-	-	-	-
Lubuk Selo	-	-	-	-	-	-	-	-	-	-	-	-
Sumber Karya	-	2	1	1	1	-	-	-	-	-	-	-
Sinjar Bulan	-	-	-	-	-	-	-	-	-	-	-	-
Padang Gumay	-	-	-	-	-	-	-	-	-	-	-	-
Tanjung Aur	-	-	-	-	-	-	-	-	-	-	-	-
Tanjung Raja	-	-	-	-	-	-	-	-	-	-	-	-
Tinggi Hari	-	-	-	-	-	-	-	-	-	-	-	-
Simpur	-	-	-	-	-	-	-	-	-	-	-	-
Kecamatan/ districts	-	2	1	1	1	-	-	-	-	-	-	-

Lanjutan Tabel/Continued Table 2.1.1

Kelurahan/Desa Kelurahan/Village	Perguruan Tinggi University					
	2018		2019		2020	
	Negeri Private	Swasta State	Negeri Private	Swasta State	Negeri Private	Swasta State
(1)	(25)	(26)	(27)	(28)	(29)	(30)
Padang Muara Dua	-	-	-	-	-	-
Rindu Hati	-	-	-	-	-	-
Lubuk Selo	-	-	-	-	-	-
Sumber Karya	-	-	-	-	-	-
Sinjar Bulan	-	-	-	-	-	-
Padang Gumay	-	-	-	-	-	-
Tanjung Aur	-	-	-	-	-	-
Tanjung Raja	-	-	-	-	-	-
Tinggi Hari	-	-	-	-	-	-
Simpur	-	-	-	-	-	-
Kecamatan / districts	-	-	-	-	-	-

Sumber/Source : BPS, Pendataan Potensi Desa (Podes)/ BPS–Statistic Indonesia, Village Potential Data Collection

2.2 KESEHATAN HEALTH

Tabel 2.2.1 Jumlah Sarana Kesehatan Menurut Kelurahan/Desa, 2018-2020
Table Number of Health Facilities by Kelurahan/Village, 2018 - 2020

Kelurahan/Desa <i>Kelurahan/Village</i>	Rumah Sakit <i>Hospital</i>			Rumah Sakit Bersalin <i>Maternity Hospital</i>		
	2018	2019	2020	2018	2019	2020
(1)	(2)	(3)	(4)	(5)	(6)	(7)
Padang Muara Dua	-	-	-	-	-	-
Rindu Hati	-	-	-	-	-	-
Lubuk Selo	-	-	-	-	-	-
Sumber Karya	-	-	-	-	-	-
Sinjar Bulan	-	-	-	-	-	-
Padang Gumay	-	-	-	-	-	-
Tanjung Aur	-	-	-	-	-	-
Tanjung Raja	-	-	-	-	-	-
Tinggi Hari	-	-	-	-	-	-
Simpur	-	-	-	-	-	-
Kecamatan/ districts	-	-	-	-	-	-

Lanjutan Tabel/Continued Table 2.2.1

Kelurahan/Desa Kelurahan/Village	Poliklinik Polyclinic			Puskesmas Public Health Center		
	2018	2019	2020	2018	2019	2020
(1)	(8)	(9)	(10)	(11)	(12)	(13)
Padang Muara Dua	-	-	-	-	-	-
Rindu Hati	-	-	-	-	-	-
Lubuk Selo	-	-	-	-	-	-
Sumber Karya	-	-	-	-	-	-
Sinjar Bulan	-	-	-	-	-	-
Padang Gumay	-	-	-	-	-	-
Tanjung Aur	-	-	-	-	-	-
Tanjung Raja	-	-	-	-	-	-
Tinggi Hari	-	-	-	1	1	1
Simpur	-	-	-	-	-	-
Kecamatan/ districts	-	-	-	1	1	1

Lanjutan Tabel/Continued Table 2.2.1

Kelurahan/Desa Kelurahan/Village	Puskesmas Pembantu Subsidiary of Public Health Center			Apotek Pharmacy		
	2018	2019	2020	2018	2019	2020
(1)	(14)	(15)	(16)	(17)	(18)	(19)
Padang Muara Dua	1	1	1	-	-	-
Rindu Hati	-	-	-	-	-	-
Lubuk Selo	1	1	-	-	-	-
Sumber Karya	-	-	-	-	-	-
Sinjar Bulan	-	-	-	-	-	-
Padang Gumay	-	-	-	-	-	-
Tanjung Aur	-	-	-	-	-	-
Tanjung Raja	-	-	-	-	-	-
Tinggi Hari	-	-	-	-	-	-
Simpur	-	-	-	-	-	-
Kecamatan/ districts	2	2	1	-	-	-

Lanjutan Tabel/Continued Table 2.2.1

Kelurahan/Desa <i>Kelurahan/Village</i>	Klinik/Balai Kesehatan <i>Medical Clinic</i>			Posyandu <i>Integrated Service Post</i>		
	2018	2019	2020	2018	2019	2020
(1)	(20)	(21)	(22)	(23)	(24)	(25)
Padang Muara Dua	-	-	-	2	1	1
Rindu Hati	-	-	-	24	1	1
Lubuk Selo	-	-	-	2	1	1
Sumber Karya	-	-	-	2	1	1
Sinjar Bulan	-	-	-	2	1	1
Padang Gumay	-	-	-	1	1	1
Tanjung Aur	-	-	-	3	1	1
Tanjung Raja	-	-	-	2	1	1
Tinggi Hari	-	-	-	18	1	1
Simpur	-	-	-	2	1	1
Kecamatan/ districts	-	-	-	58	10	10

Lanjutan Tabel/Continued Table 2.2.1

Kelurahan/Desa Kelurahan/Village	Poskesdes Village Maternity Cottage		
	2018	2019	2020
(1)	(26)	(27)	(28)
Padang Muara Dua	0	0	0
Rindu Hati	1	1	1
Lubuk Selo	1	1	1
Sumber Karya	1	1	1
Sinjar Bulan	1	1	1
Padang Gumay	1	1	1
Tanjung Aur	-	-	-
Tanjung Raja	1	1	1
Tinggi Hari	1	1	1
Simpur	1	1	1
Kecamatan/ districts	8	8	8

Sumber/Source : BPS, Pendataan Potensi Desa (Podes)/ BPS—Statistic Indonesia, Village Potential Data Collection

Tabel
Table **2.2.2**

**Jumlah Tenaga Kesehatan Menurut Kelurahan/Desa,
2020**

Number of Medical Personnel by kelurahan/Village, 2020

Kelurahan/Desa <i>Kelurahan/Village</i>	Dokter <i>Doctor</i>	Perawat <i>Nurse</i>	Bidan <i>Midwife</i>	Farmasi <i>Pharma- ceutical</i>	Ahli Gizi <i>Nutritionist</i>
(1)	(2)	(3)	(4)	(5)	(6)
Padang Muara Dua	-	-	-	-	-
Rindu Hati	-	-	-	-	-
Lubuk Selo	-	-	-	-	-
Sumber Karya	-	-	-	-	-
Sinjar Bulan	-	-	-	-	-
Padang Gumay	-	-	-	-	-
Tanjung Aur	-	-	-	-	-
Tanjung Raja	-	-	-	-	-
Tinggi Hari	1	-	4	-	-
Simpur	-	-	-	-	-
Kecamatan/ districts	1	-	4	-	-

Sumber/Source : Dinas Kesehatan Kabupaten Lahat/ Lahat District Health Office

2.3 AGAMA DAN SOSIAL LAINNYA

RELIGION AND OTHER SOCIAL AFFAIRS

Tabel 2.3.1 Jumlah Penduduk Menurut Kelurahan/Desa dan Agama yang Dianut, 2021
Table Population by Kelurahan/Village and Religion, 2021

Kelurahan/Desa Kelurahan/Village	Islam	Protestan Protestant	Katolik Catholic	Hindu	Budha Buddha	Lainnya Others
(1)	(2)	(3)	(4)	(5)	(6)	(7)
Padang Muara Dua	456	-	-	-	-	-
Rindu Hati	930	-	-	-	-	-
Lubuk Selo	1 068	-	-	-	-	-
Sumber Karya	1 165	-	-	-	-	-
Sinjar Bulan	387	-	-	-	-	-
Padang Gumay	301	-	-	-	-	-
Tanjung Aur	330	-	-	-	-	-
Tanjung Raja	410	-	-	-	-	-
Tinggi Hari	258	-	-	-	-	-
Simpur	461	7	-	-	-	-
Kecamatan/ districts	5 766	7	-	-	-	-

Catatan/Note : Kondisi data merupakan kondisi data sampai dengan semester 1 2021/ Data condition is data condition until semester1 2021

Sumber/Source: Kementerian Agama Kabupaten Lahat/Ministry of Religion Lahat Regency

Tabel
Table **2.3.2**

**Jumlah Tempat Peribadatan Menurut Kelurahan/Desa,
2020**

*Number of Places of Worship by Kelurahan/Village and Religion,
2020*

Kelurahan/Desa <i>Kelurahan/Village</i>	Masjid <i>Mosque</i>	Mushola <i>Pray Room</i>	Gereja Protestan <i>Protestant Church</i>	Gereja Katholik <i>Catholic Church</i>	Pura <i>Temple</i>	Vihara <i>monastery</i>
(1)	(2)	(3)	(4)	(5)	(6)	(7)
Padang Muara Dua	2	3	-	-	-	-
Rindu Hati	4	1	-	-	-	-
Lubuk Selo	3	-	-	-	-	-
Sumber Karya	1	4	-	-	-	-
Sinjar Bulan	1	-	-	-	-	-
Padang Gumay	1	-	-	-	-	-
Tanjung Aur	1	-	-	-	-	-
Tanjung Raja	2	-	-	-	-	-
Tinggi Hari	1	1	-	-	-	-
Simpur	2	-	-	-	-	-
Kecamatan/ districts	18	9	-	-	-	-

Sumber/ Source : BPS, Pendataan Potensi Desa (Podes)/ BPS–Statistic Indonesia, Village Potential Data Collection

2.4 SOSIAL LAINNYA

OTHER SOCIAL AFFAIRS

Tabel 2.4.1 Banyaknya Keluarga Menurut Kelurahan/Desa dan Jenis Pengguna Listrik di Kecamatan Gumay Ulu, 2020
Number of Families by Kelurahan/Village and Type Electricity Users the District Gumay Ulu, 2020

Kelurahan/Desa <i>Kelurahan/Village</i>	Pengguna Listrik/ <i>Electricity User</i>			Bulan Pengguna Listrik <i>Electricity User Month</i>
	PLN	Non PLN	Jumlah <i>Total</i>	
(1)	(2)	(3)	(4)	(5)
Padang Muara Dua	151	-	151	1
Rindu Hati	251	2	253	3
Lubuk Selo	324	-	324	-
Sumber Karya	267	-	267	-
Sinjar Bulan	108	-	108	-
Padang Gumay	95	-	95	1
Tanjung Aur	102	-	102	-
Tanjung Raja	132	-	132	-
Tinggi Hari	82	-	82	-
Simpur	122	5	127	15
Kecamatan/ <i>districts</i>	1 483	7	1 490	19

Tabel
Table **2.4.2**

Banyaknya Kelurahan/Desa Menurut Keberadaan Penerangan Jalan Utama Kelurahan/Desa di Kecamatan Gumay Ulu , 2018, 2019, dan 2020

Number of Kelurahan/Village According to Existence Lighting of Kelurahan/Village Main Roads District Gumay Ulu ,2018, 2019, and 2020

Sumber Penerangan Utama <i>Source of Primer Lights</i>	2018	2019	2020
(1)	(2)	(3)	(4)
Listrik Pemerintah <i>Government Electricity</i>	9	10	10
Listrik Non Pemerintah <i>Non Government Electricity</i>	-	-	-
Non Listrik <i>Non Electric</i>	-	-	-
Kecamatan/ districts	9	10	10

Sumber/Source: BPS, Pendataan Potensi Desa (Podes)/ BPS–Statistic Indonesia, Village Potential Data Collection

Tabel 2.4.3
Table

Banyaknya Kelurahan/Desa Menurut Jenis Bahan Bakar untuk Memasak yang Digunakan Oleh Sebagian Besar Keluarga di Kecamatan Gumay Ulu, 2018, 2019 dan 2020
Number of Kelurahan/Villages by Type of Fuel for Cooking Used By Most Families Gumay Ulu District, 2018, 2019 dan 2020

Jenis Bahan Bakar <i>Fuel Type</i>	2018	2019	2020
(1)	(2)	(3)	(4)
Gas Kota <i>City Gas</i>	-	-	-
LPG 3 Kg	10	10	10
LPG lebih dari 3 Kg <i>LPG more than 3 Kg</i>	-	-	-
Minyak Tanah Kerosene	-	-	-
Kayu Bakar <i>firewood</i>	-	-	-
Lainnya <i>other</i>	-	-	-

Sumber/Source: BPS, Pendataan Potensi Desa (Podes)/ BPS–Statistics Indonesia, Village Potential Data Collection

Tabel
Table 2.4.4

Banyaknya Kelurahan/Desa Menurut Sumber Air Minum Sebagian Besar Keluarga di Kecamatan Gumay Ulu, 2018, 2019 dan 2020

Number of Kelurahan/Villages Wards according to Drinking Water Source Most of the Families Gumay Ulu District, 2018, 2019 dan 2020

Sumber Air Minum <i>Drinking Water Source</i>	2018	2019	2020
(1)	(2)	(3)	(4)
Air Kemasan Bermerk <i>Branded Bottled Water</i>	-	-	-
Air Isi Ulang <i>Refill Water</i>	-	-	-
Ledeng Dengan Meteran <i>Plumbing With Meter</i>	1	1	1
Ledeng Tanpa Meteran <i>Plumbing Without Meter</i>	2	-	-
Sumur Bor atau Pompa <i>Drilling Well or Pump</i>	-	-	-
Sumur <i>Well</i>	2	3	3
Mata Air <i>Water springs</i>	2	6	0
"Sungai/Danau/Kolam/Waduk/ Situ/Embung/Bendungan" <i>"River/Lake/Pond/Reservoir/Situ/ Reservoir/Dam"</i>	3	-	6
Air Hujan <i>Rainwater</i>	-	-	-
Lainnya	-	-	-

Sumber/Source: BPS, Pendataan Potensi Desa (Podes)/ BPS–Statistics Indonesia, Village Potential Data Collection C

Tabel
Table

2.4.5

Banyaknya Kelurahan/Desa Menurut Penggunaan Fasilitas Tempat Buang Air Besar Sebagian Besar Keluarga di Kecamatan Gumay Ulu, 2018, 2019 dan 2020*Number of Kelurahan/Village by Use Most defecation facilities Families Gumay Ulu District, 2018, 2019 dan 2020*

Jenis Jamban <i>Type of latrine</i>	2018	2019	2020
(1)	(2)	(3)	(4)
Jamban Sendiri <i>Own latrine</i>	10	10	10
Jamban Bersama <i>Shared latrine</i>	-	1	-
Jamban Umum <i>Public latrine</i>	-	4	-
Bukan Jamban <i>Not a latrine</i>	8	3	-

Sumber/Source: BPS, Pendataan Potensi Desa (Podes)/ BPS–Statistics, donesia, Village Potential Data Collection

Tabel
Table 2.4.6

Kemudahan Untuk Mencapai Sarana Pendidikan Terdekat Bagi Kelurahan/Desayang Tidak ada Sarana Pendidikan Menurut Kelurahan/Desadan Jenjang Pendidikan di Kecamatan Gumay Ulu, 2020

Ease of Reaching Nearest Educational Facilities for Kelurahan/ Villages districts with No Educational Facilities by Village /district and Level of Education Gumay Ulu District, 2020

Kelurahan/Desa <i>Kelurahan/Village</i>	SD <i>Primary School</i>	MI	SMP <i>Junior High School</i>	MTs
(1)	(2)	(3)	(4)	(5)
Padang Muara Dua	-	Mudah	Mudah	Mudah
Rindu Hati	-	Mudah	Mudah	Mudah
Lubuk Selo	-	Mudah	Mudah	Mudah
Sumber Karya	-	Mudah	-	Mudah
Sinjar Bulan	Mudah	Mudah	Mudah	Mudah
Padang Gumay	Mudah	Mudah	Mudah	Mudah
Tanjung Aur	-	Mudah	Mudah	Mudah
Tanjung Raja	Mudah	Mudah	Mudah	Mudah
Tinggi Hari	-	Mudah	-	Mudah
Simpur	-	Mudah	Mudah	Mudah

Lanjutan Tabel/Continued Table 2.4.6

Kelurahan/Desa <i>Kelurahan/Village</i>	SMA <i>Senior High School</i>	MA	SMK <i>Vocational School</i>	Akademi/ Perguruan Tinggi <i>University</i>
(1)	(6)	(7)	(8)	(9)
Padang Muara Dua	Mudah	Mudah	Mudah	Mudah
Rindu Hati	Mudah	Mudah	Mudah	Mudah
Lubuk Selo	Mudah	Mudah	Mudah	Mudah
Sumber Karya	-	Mudah	Mudah	Mudah
Sinjar Bulan	Mudah	Mudah	Mudah	Mudah
Padang Gumay	Mudah	Mudah	Mudah	Mudah
Tanjung Aur	Mudah	Mudah	Mudah	Mudah
Tanjung Raja	Mudah	Mudah	Mudah	Mudah
Tinggi Hari	Mudah	Mudah	Mudah	Mudah
Simpur	Mudah	Mudah	Mudah	Mudah

Sumber/Source: BPS, Pendataan Potensi Desa (Podes)/ *BPS–Statistics,donesia, Village Potential Data Collection*

Tabel
Table 2.4.7

**Kemudahan Mencapai Sarana Kesehatan Terdekat
Bagi Kelurahan/Desa yang Tidak ada Sarana Kesehatan
Menurut Kelurahan/Desaan Jenis Sarana Kesehatan di
Kecamatan Gumay Ulu, 2020**

*Ease of Reaching Nearest Health Facilities for Kelurahan/Villages
Districts with No Health Facilities by Kelurahan/Village District
and Type of Health Facilities Gumay Ulu District, 2020*

Kelurahan/Desa <i>Kelurahan/Village</i>	Rumah Sakit <i>Hospital</i>	RumahSakit Bersalin <i>Hospital Maternity</i>	Poliklinik/Balai Pengobatan <i>Polyclinic/Hall Treatment</i>
(1)	(2)	(3)	(4)
Padang Muara Dua	Mudah	Mudah	Mudah
Rindu Hati	Mudah	Mudah	Mudah
Lubuk Selo	Mudah	Mudah	Mudah
Sumber Karya	Mudah	Mudah	Mudah
Sinjar Bulan	Mudah	Mudah	Mudah
Padang Gumay	Mudah	Mudah	Mudah
Tanjung Aur	Mudah	Mudah	Mudah
Tanjung Raja	Mudah	Mudah	Mudah
Tinggi Hari	Mudah	Mudah	Mudah
Simpur	Mudah	Mudah	Mudah

Lanjutan Tabel/Continued Table 2.4.7

Kelurahan/Desa Kelurahan/Village	Puskesmas Rawat inap Inpatient Health Center	Puskesmas Tanpa Rawat inap Health Center without Hospitalization	Apotek/ Pharmacy
(1)	(5)	(6)	(7)
Padang Muara Dua	Mudah	-	Mudah
Rindu Hati	Mudah	Mudah	Mudah
Lubuk Selo	Mudah	Mudah	Mudah
Sumber Karya	Mudah	Mudah	Mudah
Sinjar Bulan	Mudah	Mudah	Mudah
Padang Gumay	Mudah	Mudah	Mudah
Tanjung Aur	Mudah	Mudah	Mudah
Tanjung Raja	Mudah	Mudah	Mudah
Tinggi Hari	-	Mudah	Mudah
Simpur	Mudah	Mudah	Mudah

Sumber/Source: BPS, Pendataan Potensi Desa (Podes)/ BPS–Statistics,donesia, Village Potential Data Collection

Tabel
Table **2.4.8**

**Banyaknya Warga Penderita Gizi Buruk Menurut
Kelurahan/Desa di Kecamatan Gumay Ulu, 2018 dan
2019**

*Number of People with Malnutrition by Village Gumay Ulu
District, 2018 and 2019*

Kelurahan/Desa <i>Kelurahan/Village</i>	2018	2019
(1)	(2)	(3)
Padang Muara Dua	-	-
Rindu Hati	-	-
Lubuk Selo	-	-
Sumber Karya	-	-
Sinjar Bulan	-	-
Padang Gumay	-	-
Tanjung Aur	-	-
Tanjung Raja	-	-
Tinggi Hari	-	-
Simpur	-	-
Kecamatan/ districts	-	-

Sumber/Source: BPS, Pendataan Potensi Desa (Podes)/ BPS—Statistics Indonesia, Village Potential Data Collection

Tabel
Table **2.4.9**

**Banyaknya Kejadian Bencana Alam Menurut Kelurahan/
Desadan Jenis Bencana Alam di Kecamatan Gumauy Ulu,
2020**

*Number of Natural Disaster Incidents by Kelurahan/Village and
Type of Natural Disaster Gumay Ulu District, 2020*

Kelurahan/Desa <i>Kelurahan/Village</i>	Gempa Bumi <i>Earthquake</i>	Tsunami <i>Tsunami</i>	Gunung Meletus <i>Mountain</i> <i>erupt</i>	Tanah Longsor <i>Landslide</i>
(1)	(2)	(3)	(4)	(5)
Padang Muara Dua	Tidak ada	Tidak ada	Tidak ada	Tidak ada
Rindu Hati	Tidak ada	Tidak ada	Tidak ada	Ada
Lubuk Selo	Tidak ada	Tidak ada	Tidak ada	Tidak ada
Sumber Karya	Tidak ada	Tidak ada	Tidak ada	Tidak ada
Sinjar Bulan	Tidak ada	Tidak ada	Tidak ada	Ada
Padang Gumay	Tidak ada	Tidak ada	Tidak ada	Ada
Tanjung Aur	Tidak ada	Tidak ada	Tidak ada	Ada
Tanjung Raja	Tidak ada	Tidak ada	Tidak ada	Ada
Tinggi Hari	Tidak ada	Tidak ada	Tidak ada	Ada
Simpur	Tidak ada	Tidak ada	Tidak ada	Ada

Lanjutan Tabel/Continued Table 2.4.9

Kelurahan/Desa <i>Kelurahan/Village</i>	Banjir <i>Flood</i>	Banjir Bandang <i>Flash floods</i>	Kekeringan <i>Drought</i>
(1)	(6)	(7)	(8)
Padang Muara Dua	Tidak ada	Tidak ada	Tidak ada
Rindu Hati	Tidak ada	Tidak ada	Ada
Lubuk Selo	Tidak ada	Tidak ada	Tidak ada
Sumber Karya	Tidak ada	Tidak ada	Tidak ada
Sinjar Bulan	Ada	Tidak ada	Ada
Padang Gumay	Ada	Tidak ada	Ada
Tanjung Aur	Ada	Tidak ada	Ada
Tanjung Raja	Ada	Tidak ada	Ada
Tinggi Hari	Ada	Tidak ada	Ada
Simpur	Tidak ada	Tidak ada	Ada

Sumber/Source: BPS, Pendataan Potensi Desa (Podes)/ BPS—Statistic Indonesia, Village Potential Data Collection

Lanjutan Tabel/Continued Table 2.4.9

Kelurahan/Desa Kelurahan/Village	Kebakaran Hutan dan Lahan Forest fires and land	Angin Puyuh/ Puting Beliung/ Topan Whirlwind/ Tornado/typhoon	Gelombang Pasang Laut Tidal Wave sea
(1)	(9)	(10)	(11)
Padang Muara Dua	Tidak ada	Tidak ada	Tidak ada
Rindu Hati	Ada	Tidak ada	Tidak ada
Lubuk Selo	Tidak ada	Tidak ada	Tidak ada
Sumber Karya	Tidak ada	Tidak ada	Tidak ada
Sinjar Bulan	Ada	Tidak ada	Tidak ada
Padang Gumay	Ada	Tidak ada	Tidak ada
Tanjung Aur	Ada	Tidak ada	Tidak ada
Tanjung Raja	Ada	Tidak ada	Tidak ada
Tinggi Hari	Ada	Tidak ada	Tidak ada
Simpur	Ada	Tidak ada	Tidak ada

Sumber/Source: BPS, Pendataan Potensi Desa (Podes)/ BPS—Statistics Indonesia, Village Potential Data Collection

Tabel
Table 2.4.10

Banyaknya Korban Jiwa Akibat Bencana Alam Menurut Kelurahan/Desa dan Jenis Bencana Alam di Kecamatan Gumay Ulu, 2020

*Number of Casualties Due to Natural Disasters by Kelurahan/
Village Types of Natural Disasters Gumay Ulu District, 2020*

Kelurahan/Desa <i>Kelurahan/Village</i>	Gempa Bumi <i>Earthquake</i>	Tsunami <i>Tsunami</i>	Gunung Meletus <i>Mountain erupt</i>	Tanah Longsor <i>Landslide</i>
(1)	(2)	(3)	(4)	(5)
Padang Muara Dua	-	-	-	-
Rindu Hati	-	-	-	-
Lubuk Selo	-	-	-	-
Sumber Karya	-	-	-	-
Sinjar Bulan	-	-	-	-
Padang Gumay	-	-	-	-
Tanjung Aur	-	-	-	-
Tanjung Raja	-	-	-	-
Tinggi Hari	-	-	-	-
Simpur	-	-	-	-
Kecamatan/ districts	-	-	-	-

Lanjutan Tabel/Continued Table 2.4.10

Kelurahan/Desa <i>Kelurahan/Village</i>	Banjir <i>Flood</i>	Banjir Bandang <i>Flash floods</i>	Kekeringan <i>Drought</i>
(1)	(6)	(7)	(8)
Padang Muara Dua	-	-	-
Rindu Hati	-	-	-
Lubuk Selo	-	-	-
Sumber Karya	-	-	-
Sinjar Bulan	-	-	-
Padang Gumay	-	-	-
Tanjung Aur	-	-	-
Tanjung Raja	-	-	-
Tinggi Hari	-	-	-
Simpur	-	-	-
Kecamatan/ districts	-	-	-

Lanjutan Tabel/Continued Table 2.4.10

Kelurahan/Desa <i>Kelurahan/Village</i>	Kebakaran Hutan dan Lahan <i>Forest fires and land</i>	Angin Puyuh/ Puting Beliung/ Topan <i>Forest fires and land</i>	Gelombang Pasang Laut <i>Tidal Wave sea</i>
(1)	(9)	(10)	(11)
Padang Muara Dua	-	-	-
Rindu Hati	-	-	-
Lubuk Selo	-	-	-
Sumber Karya	-	-	-
Sinjar Bulan	-	-	-
Padang Gumay	-	-	-
Tanjung Aur	-	-	-
Tanjung Raja	-	-	-
Tinggi Hari	-	-	-
Simpur	-	-	-
Kecamatan/ districts	-	-	-

Sumber/Source: BPS, Pendataan Potensi Desa (Podes)/ BPS—Statistics Indonesia, Village Potential Data Collection

Tabel
Table 2.4.11

Keberadaan Fasilitas/Upaya Antisipasi/Mitigasi Bencana Alam Menurut Kelurahan/Desa di Kecamatan Gumay Ulu, 2020

Existence of Facilities / Efforts to Anticipate / Mitigate Natural Disasters by Village Gumay Ulu District, 2020

Kelurahan/Desa <i>Kelurahan/Village</i>	Sistem Peringatan Dini Bencana Alam <i>Alert System Early Natural Disaster</i>	Sistem Peringatan Dini Khusus Tsunami <i>Alert System Special Early Tsunami</i>	Perlengkapan Keselamatan <i>Equipment Safety</i>
(1)	(2)	(3)	(4)
Padang Muara Dua	Tidak Ada	Bukan wilayah potensi tsunami	Tidak Ada
Rindu Hati	Tidak Ada	Bukan wilayah potensi tsunami	Tidak Ada
Lubuk Selo	Tidak Ada	Bukan wilayah potensi tsunami	Tidak Ada
Sumber Karya	Tidak Ada	Bukan wilayah potensi tsunami	Tidak Ada
Sinjar Bulan	Tidak Ada	Bukan wilayah potensi tsunami	Tidak Ada
Padang Gumay	Tidak Ada	Bukan wilayah potensi tsunami	Tidak Ada
Tanjung Aur	Tidak Ada	Bukan wilayah potensi tsunami	Tidak Ada
Tanjung Raja	Tidak Ada	Bukan wilayah potensi tsunami	Tidak Ada
Tinggi Hari	Tidak Ada	Bukan wilayah potensi tsunami	Tidak Ada
Simpur	Tidak Ada	Bukan wilayah potensi tsunami	Tidak Ada

Lanjutan Tabel/Continued Table 2.4.11

Kelurahan/Desa <i>Kelurahan/Village</i>	Rambu-rambu dan Jalur Evakuasi Bencana <i>Rambu-rambu dan Jalur Evakuasi Bencana</i>	Pembuatan, Perawatan, atau Normalisasi: Sungai, Kanal, Tanggul, Parit, Drainase, Waduk, Pantai, dll <i>Construction, Maintenance, or Normalization: Rivers, Canals, Embankments, Ditches, Drainages, Reservoirs, Beaches, etc.</i>
(1)	(5)	(6)
Padang Muara Dua	Tidak Ada	Ada
Rindu Hati	Tidak Ada	Ada
Lubuk Selo	Tidak Ada	Ada
Sumber Karya	Tidak Ada	Ada
Sinjar Bulan	Tidak Ada	Ada
Padang Gumay	Tidak Ada	Ada
Tanjung Aur	Tidak Ada	Ada
Tanjung Raja	Tidak Ada	Ada
Tinggi Hari	Tidak Ada	Ada
Simpur	Tidak Ada	Ada

Lanjutan Tabel/Continued Table 2.4.11

Kelurahan/Desa <i>Kelurahan/Village</i>	Kebakaran Hutan dan Lahan <i>Forest fires and land</i>	Angin Puyuh/ Puting Beliung/ Topan <i>Whirlwind/ Tornado/ typhoon</i>	Gelombang Pasang Laut <i>Tidal Wave sea</i>
(1)	(7)	(8)	(9)
Padang Muara Dua	Tidak Ada	Tidak Ada	Tidak Ada
Rindu Hati	Tidak Ada	Tidak Ada	Tidak Ada
Lubuk Selo	Tidak Ada	Tidak Ada	Tidak Ada
Sumber Karya	Tidak Ada	Tidak Ada	Tidak Ada
Sinjar Bulan	Tidak Ada	Tidak Ada	Tidak Ada
Padang Gumay	Tidak Ada	Tidak Ada	Tidak Ada
Tanjung Aur	Tidak Ada	Tidak Ada	Tidak Ada
Tanjung Raja	Tidak Ada	Tidak Ada	Tidak Ada
Tinggi Hari	Tidak Ada	Tidak Ada	Tidak Ada
Simpur	Tidak Ada	Tidak Ada	Tidak Ada

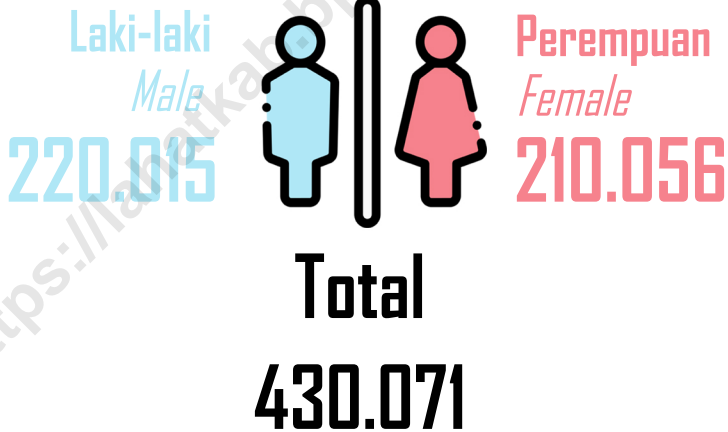
Sumber/Source: BPS, Pendataan Potensi Desa (Podes)/ BPS—Statistics Indonesia, Village Potential Data Collection

03

PENDUDUK
POPULATION

Jumlah Penduduk Kabupaten Lahat 2020

Total Population Lahat Regency 2020



PENJELASAN TEKNIS

1. BPS - Penduduk Indonesia adalah semua orang yang berdomisili di wilayah teritorial Indonesia selama 6 bulan atau lebih dan atau mereka yang berdomisili kurang dari 6 bulan tetapi bertujuan menetap .
2. Disdukcapil - Penduduk adalah setiap orang baik warga negara Indonesia maupun Warga Negara Asing yang bertempat tinggal di wilayah di Negara RI dan telah memenuhi ketentuan Peraturan Perundang-undangan yang berlaku.
3. Laju pertumbuhan penduduk adalah angka yang menunjukkan persentase pertambahan penduduk dalam jangka waktu tertentu.
4. Kepadatan penduduk adalah rasio Jumlah penduduk per kilometer persegi.
5. Rasio jenis kelamin adalah perbandingan antara penduduk laki-laki dan penduduk perempuan pada suatu wilayah dan waktu tertentu. Biasanya dinyatakan dengan Jumlah penduduk laki-laki untuk 100 penduduk perempuan.
6. Distribusi penduduk adalah pola persebaran penduduk di

TECHNICAL NOTES

1. *BPS - The population of Indonesia are all residents of the entire territory of Indonesia who have stayed for six months or longer, and those who, tended to stay more than six months even though their length of stay is less than six months.*
2. *Disdukcapil - Population is any person both Indonesian citizens and Foreign Citizens who reside, the territory of the Republic of, donesia and has complied with the provisions of the applicable Laws and Regulations.*
3. *The growth rate of population is the number that show percentage of population growth within a specified period.*
4. *Population density is ratio of population per square kilometer.*
5. *Sex ratio is the ratio of males population to females population, a given area and time, usually expressed as the number of males for every 100 females.*
6. *Population distribution is the pattern of population distribution*

- suatu wilayah, baik berdasarkan batas-batas geografis maupun berdasarkan batas-batas administrasi pemerintahan.
- 7 Komposisi penduduk adalah pola persebaran penduduk menurut karakteristiknya, contoh: penduduk menurut kelompok umur, penduduk menurut jenis kelamin.
- 8 Penduduk usia kerja adalah penduduk yang berumur 15 tahun ke atas.
- 9 Angkatan kerja adalah penduduk usia kerja (15 tahun ke atas) yang bekerja, punya pekerjaan namun sementara tidak bekerja, dan pengangguran.
- 10 Bekerja adalah kegiatan ekonomi yang dilakukan oleh seseorang dengan maksud memperoleh atau membantu memperoleh pendapatan atau keuntungan dan lamanya bekerja paling sedikit 1 jam secara terus menerus dalam seminggu yang lalu (termasuk pekerja keluarga tanpa upah yang membantu dalam suatu usaha/ kegiatan ekonomi).
- in an area, either by geographic boundaries or by government administrative boundaries.*
- 7 Population composition is the pattern of population distribution by its characteristics, example: population by age group, population by sex.*
- 8 Working age population is persons of 15 years and over.*
- 9 Labor force or economically active are persons of 15 years and over, who, the previous week were working, temporarily absent from work but having jobs, and unemployment.*
- 10 Working is economic activity conducted by a person and intended to earn income by doing work or helping to do work at least one hour continuously during the reference week (including unpaid family worker/s for any economic activity).*

ULASAN**DESCRIPTION**

Penduduk memiliki peranan yang besar dalam pembangunan, selain sebagai pelaku pembangunan penduduk juga menjadi sarana pembangunan sebagai penggerak perekonomian suatu daerah. Oleh karena itu penduduk dapat dijadikan sebagai modal dasar dalam pembangunan.

Population has a big role, development, besides as perpetrator of development, it also becomes the development medium. Therefore, population can become fundamental basic foundation, development.

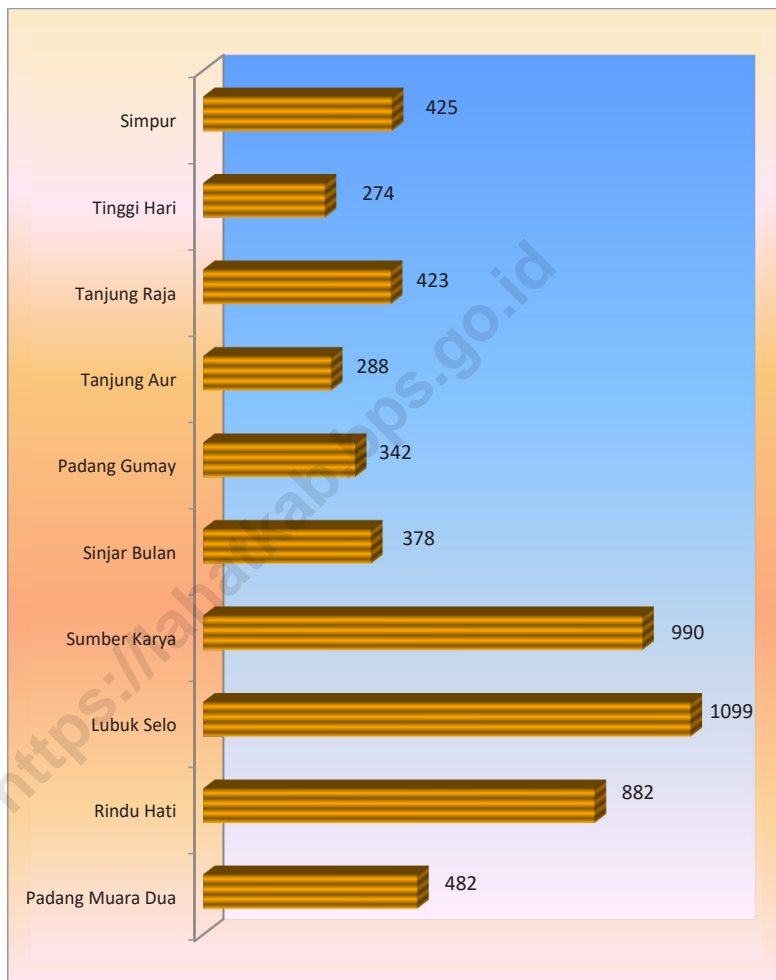
Penduduk Kecamatan Gumay Ulu berdasarkan Hasil Sensus Penduduk (SP2020) tahun 2020 sebanyak 5 583 jiwa yang terdiri atas penduduk laki-laki dan penduduk perempuan. Dibandingkan dengan proyeksi jumlah penduduk tahun 2010, penduduk Kecamatan Gumay Ulu mengalami pertumbuhan. Sementara itu besarnya angka rasio jenis kelamin tahun 2020 penduduk laki-laki terhadap penduduk perempuan sebesar 112,4.

The population of the Gumay Ulu District based on the results of the 2020 Population Census (SP2020) as many as 5 583 people consisting of male residents and female residents. Compared to the projected population, 2010, the population of Gumay Ulu District has grown. Meanwhile, the size of the sex ratio, 2020 for the male population to the female population is 112,4

Kepadatan penduduk di Kecamatan Gumay Ulu tahun 2020 mencapai 87,01 jiwa/km². Kepadatan Penduduk di kecamatan Gumay Ulu cukup beragam dengan kepadatan penduduk tertinggi terletak di Desa Padang Gumay dengan kepadatan sebesar 570 jiwa/km² dan terendah di Desa Tanjung Aur sebesar 23.32 jiwa/Km².

The population density, the Gumay Ulu District, 2020 reached 87,01 people/km². The population density, the Gumay Ulu District is quite diverse with the highest population density located, the Padang Gumay Village with a density of 570 people/km² and the lowest, the Tanjung Aur Village of 23.32 people/Km².

Gambar 3.1 Jumlah Penduduk Menurut Kelurahan/Desa, 2020
Number of Population by Kelurahan/Village, 2020



Sumber/Source : BPS dan Dinas Kependudukan dan Pencatatan Sipil Kabupaten Lahat/BPS and *Population and Civil Registration Agency Lahat*

3.1 PENDUDUK POPULATION

Tabel
Table 3.1.1

Penduduk, Laju Pertumbuhan Penduduk per Tahun, Distribusi Persentase Penduduk, Kepadatan Penduduk, Rasio Jenis Kelamin Penduduk Menurut Kelurahan/Desa di Kecamatan Gumay Ulu, 2020

Population, Annual Population Growth Rate, Percentage Distribution of Population, Population Density and Population Sex Ratio by Kelurahan/Village Gumay Ulu District, 2020

Kelurahan/Desa <i>Kelurahan/Village</i>	Penduduk <i>Population</i>	Laju Pertumbuhan Penduduk per,2019–2020 <i>Annual Population Growth Rate (%)</i> <i>2019–2020</i>
(1)	(2)	(3)
Padang Muara Dua	482	1,58
Rindu Hati	882	-3,12
Lubuk Selo	1 099	1,88
Sumber Karya	990	3,66
Sinjar Bulan	378	2,94
Padang Gumay	342	0,95
Tanjung Aur	288	1,38
Tanjung Raja	423	0,74
Tinggi Hari	274	5,93
Simpur	425	1,26
Kecamatan / District	5 583	17,21

Lanjutan Tabel/Continued Table 3.1.1

Kelurahan/Desa <i>Kelurahan/Village</i>	Persentase Penduduk <i>Percentage of Total Population</i>	Kepadatan Penduduk per km² <i>Population Density per sq.km</i>
(1)	(4)	(5)
Padang Muara Dua	8,63	68,86
Rindu Hati	15,80	152,07
Lubuk Selo	19,68	94,74
Sumber Karya	17,73	157,14
Sinjar Bulan	6,77	60,00
Padang Gumay	6,13	570,00
Tanjung Aur	5,16	23,32
Tanjung Raja	7,58	33,84
Tinggi Hari	4,91	28,72
Simpur	7,61	28,30
Kecamatan / District	100,00	87,01

Lanjutan Tabel/Continued Table 3.1.1

Kelurahan/Desa Kelurahan/Village	Rasio Jenis Kelamin Population Sex Ratio
(1)	(6)
Padang Muara Dua	123,1
Rindu Hati	111,5
Lubuk Selo	108,5
Sumber Karya	109,7
Sinjar Bulan	118,5
Padang Gumay	126,5
Tanjung Aur	110,2
Tanjung Raja	111,5
Tinggi Hari	110,8
Simpur	107,3
Kecamatan / District	112,4

Catatan/Note : ¹ Hasil SP2020 (September)/ *The Result Of The 2020 Population Census (September)*
 ' Laju Pertumbuhan Penduduk dihitung berdasarkan penduduk hasil SP2010 dengan kondisi Kelurahan/Desa, 2020 di bandingkan dengan penduduk hasil SP2020/ *the growth rate refers to the change of population resulting from 2010 populations census with village/kelurahan conditions, 2020 and population resulting from 2020 population Census*
 ' Laju pertumbuhan penduduk terlalu tinggi atau negatif karena adanya perubahan wilayah pada Kelurahan/Desa antara SP2010 dan SP2020/ *The growth rate is too high or negative due ato changes, the area of the village/kelurahan between SP2010 and SP2020*

Sumber/Source : BPS dan Dinas Kependudukan dan Pencatatan Sipil Kabupaten Lahat/BPS and Population and Civil Registration Agency Lahat

Tabel
Table **3.1.2**

Jumlah Penduduk Menurut Kelompok Umur dan Jenis Kelamin di Kecamatan Gumay Ulu, 2020

Population by Age Group and Sex Gumay Ulu District, 2020

Kelompok Umur <i>Ages</i>	Jenis Kelamin/Sex		Jumlah <i>Total</i>
	Laki-Laki <i>Male</i>	Perempuan <i>Female</i>	
(1)	(2)	(3)	(4)
0 - 14	781	687	1 468
15 - 64	1 991	1 780	3 771
65+	183	161	344
Kecamatan / District	2 955	2 628	5 583

Catatan/Note : Hasil Perapian Umur dari Data Administrasi Kependudukan dan Sensus Penduduk 2020 (September)/ *The Result of Smoothed single year of age from population administration data and the 2020 population census (september)*

Sumber/Source : BPS, Sensus Penduduk 2020/BPS-Statistics,donesia, 2020 population census

PERTANIAN DAN PERIKANAN
AGRICULTURE AND FISHERY

**Produksi dan Luas Panen Tanaman Perkebunan
Kabupaten Lahat 2020**

Production and Harvested Area State Plant Lahat Regency 2020

Kelapa Sawit/*Palm Tree*
23.000 ton
8.986 ha



Kelapa/*Coconut*
325 ton
570 ha



Kopi/*Coffee*
21.601 ton
54.441 ha



Karet/*Rubber Tree*
26.195 ton
34.932 ha



Tembakau/*Tobacco*
33 ton
65 ha



BADAN PUSAT STATISTIK

PENJELASAN TEKNIS

TECHNICAL NOTES

1. Lahan sawah adalah lahan pertanian yang berpetak-petak dan dibatasi oleh pematang (galangan), saluran untuk menahan/ menyalurkan air, yang biasanya ditanami padi sawah tanpa memandang dari mana diperoleh atau status lahan tersebut, Lahan yang dimaksud termasuk lahan yang terdaftar di Pajak Bumi Bangunan, luran Pembangunan Daerah, lahan bengkok, lahan serobotan, lahan rawa yang ditanami padi dan lahan bekas tanaman,an yang telah dijadikan sawah, baik yang ditanami padi, palawija atau tanaman semusim lainnya.
 2. Data pokok tanaman pangan yang dikumpulkan adalah luas panen dan produktivitas (hasil per hektar), Produksi tanaman pangan merupakan hasil perkalian antara luas panen dengan produktivitas, Pengumpulan data luas panen dilakukan setiap bulan dengan pendekatan area kecamatan di seluruh wilayah,donesia, Pengumpulan data produktivitas dilakukan melalui pengukuran langsung pada plot ubinan berukuran $2\frac{1}{2}$ m x $2\frac{1}{2}$ m, Pengumpulan data produktivitas dilakukan setiap subround (empat bulanan) pada waktu panen petani,
1. *Wetland is agricultural land that separated by small dykes to resist water, where the main crop is usually wetland paddy without considering where it is got from or the status of the land, It,cludes the land that is registered at land,come tax office, regional development contribution, 'bengkok' land, illegal ownership, swamps for rice cultivation, and annual crop land mark that has been used as rice field, which are both planted with paddy, secondary crops or the other seasonal crops*
 2. *The main food crops data collected consists of harvested area and productivity (yield per hectare), Food crops production is generated by harvested area multiplied by productivity, The harvested area data is collected every month using sub district area approach, all sub district,,donesia, The productivity data collection is conducted by a direct measurement, $2\frac{1}{2}$ m x $2\frac{1}{2}$ m crop cutting plot, The productivity measurement is conducted, every subround (four monthly) at the time when farmers are harvesting their crops,*

3. Data produksi padi dan palawija yang disajikan adalah dalam kualitas: gabah kering giling (padi), pipilan kering (jagung), biji kering (kedelai dan kacang tanah), dan umbi basah (ubi kayu dan ubi jalar).
 4. T22, Berdasarkan Undang-Undang No. 41 Tahun 1999 tentang Kehutanan, kawasan hutan dibagi ke dalam kelompok Hutan Konservasi, Hutan Lindung, dan Hutan Produksi.
 5. Tanaman sayuran dan buah-buahan semusim
 - Tanaman sayuran semusim adalah tanaman sumber vitamin, garam mineral dan lain-lain yang dikonsumsi dari bagian tanaman yang berupa daun, bunga, buah, dan umbinya, yang berumur kurang dari satu,.
 - Tanaman buah-buahan semusim adalah tanaman sumber vitamin, garam mineral, dan lain-lain yang dikonsumsi dari bagian tanaman yang berupa buah, berumur kurang dari satu, tidak berbentuk pohon/rumpun tetapi menjalar dan berbatang lunak.
 6. Tanaman biofarmaka adalah tanaman yang bermanfaat untuk obat-obatan, kosmetik, dan kesehatan yang dikonsumsi atau digunakan dari bagian-bagian tanaman seperti daun, batang, buah, umbi (rimpang) ataupun akar.
3. *Production of paddy and crops data are presented, the form of: dry unhusked rice (paddy), dry loose maize (maize), dry shells crops (soybeans and peanuts), and fresh roots (cassava and sweet potatoes).*
 4. *In accordance to the Act on Forestry No. 41/1999, forest area is categorized as Conservation Forest, Protection Forest and Production Forest.*
 5. *Seasonal vegetable and fruit plants*
 - *Seasonal vegetable plants are plants which are the Sources of vitamin, mineral salt, etc, consumed from the part of the plant, the form of leaf, flower, fruit, and root with the age of less than one year.*
 - *Seasonal fruit plants are plants which are the Sources of vitamin, mineral salt, etc, consumed from the part of the plant, the form of fruits, These plants are creeps with the age of less than one year.*
 6. *Medicinal plants are plants which are useful for medicine, It is consumed from part of the plant such as leaf, flower, fruit, tuber, and root.*

ULASAN

Kecamatan Gumay Ulu memiliki hasil sumber daya alam pertanian yang cukup banyak. Mulai dari hortikultura, sayuran, buah-buahan, perkebunan hingga biofarmaka. Kecamatan Gumay Ulu memiliki variasi pertanian yang cukup beragam. Produksi Cabe di tahun 2020 di Kecamatan Gumay Ulu adalah sebesar 2 Ton. Dan produksi tomat di tahun tersebut juga sekitar 2 ton di Kecamatan Gumay Ulu.

Sedangkan untuk tanaman biofarmaka di Kecamatan Gumay Ulu dapat dilihat di dalam gambar 4.1.6 Melalui gambar tersebut dapat terlihat produksi tanaman biofarmaka di Kecamatan Gumay Ulu di tahun 2020. Untuk produksi tanaman Jahe sebesar 25 kg, laos 30 kg, kencur 69 kg dan kunyit sebesar 95 kg

Produksi Buah-buahan di Kecamatan Gumay Ulu didominasi dengan jenis buah mangga, durian, pisang dan pepaya. Produksi buah mangga di kecamatan Gumay Ulu adalah sebesar 144 ton di tahun 2019 dan sebesar 372 ton di tahun 2020. Sedangkan untuk buah durian di tahun 2020 produksinya sebesar 78,6 Ton Produksi buah pisang di tahun 2019 adalah sebesar 120 ton dan menurun produksinya di tahun 2020 menjadi 50,9 ton di kecamatan Gumay Ulu dan buah pepaya dengan produksi 5,2 ton pada tahun 2019 juga mengalami Peningkatan di tahun 2020 yaitu sebesar 8,6 ton.

DESCRIPTION

Gumay Ulu District has quite a lot of agricultural natural resources. Starting from horticulture, vegetables, fruits, plantations to biopharmaceuticals. Gumay Ulu District has quite a variety of agricultural variations. Chili production in 2021, Gumay Ulu District is 2 tons. And tomato production in that year was also around 2 tons Gumay Ulu District.

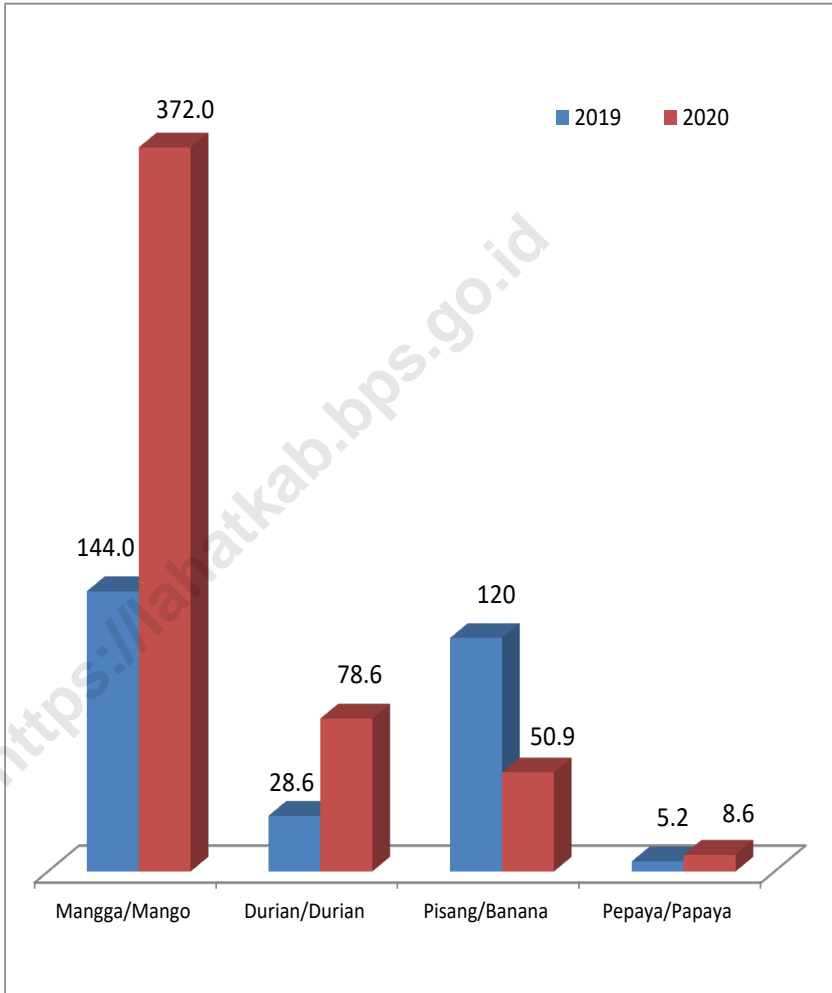
As for the biopharmaca plant, Gumay Ulu District, it can be seen, Figure 4.1.6 Through this picture, it can be seen that the production of biopharmaca plants, Gumay Ulu Distric in 2020. For the production of ginger is 25 kg, laos 30 kg, kencur 69 kg and turmericis 95 kg.

Fruit production, Gumay Ulu District is dominated by mango, durian, banana and papaya. Mango production, Gumay Ulu district was 144 tons in 2019 and 372 tons in 2020. As for durian fruit in 2020 the production was 78.6 tons. Banana fruit production in 2019 was 120 tons and its production decreased in 2020 to 50.9 tons, Gumay Ulu district and papaya fruit with a production of 5.2 tons in 2019 also experienced an increase in 2020 which was 8.6 tons.

Gambar 4.1
Figures

Produksi Buah-buahan Menurut Kelurahan/Desa dan Jenis Tanaman (ton), 2019 and 2020

Production of Fruits by Kelurahan/Village and Kind of Plant (ton), 2019 and 2020



Sumber/Source : BPS, Statistik Pertanian Hortikultura SPH-SBS/BPS-Statistics,donesia, Agricultural Statistic for Horticulture SPH-SBS

4. PERTANIAN DAN PERIKANAN

AGRICULTURE AND FISHERY

4.1 HORTIKULTURA

HORTICULTURE

Tabel
Table

4.1.1

Luas Panen Tanaman Sayuran Menurut Kelurahan/Desa dan Jenis Tanaman (ha), 2019 dan 2020

Harvested Area of Vegetables by Kelurahan/Village and Kind of Plant (ha), 2019 and 2020

Kelurahan/Desa Kelurahan/Village	Bawang Merah/Shallot		Cabai/Chili		Kentang/Potato		Kubis/Cabbage	
	2019	2020	2019	2020	2019	2020	2019	2020
(1)	(2)	(3)	(4)	(5)	(6)	(7)	(8)	(9)
Padang Muara Dua
Rindu Hati
Lubuk Selo
Sumber Karya
Sinjar Bulan
Padang Gumay
Tanjung Aur
Tanjung Raja
Tinggi Hari
Simpur
Kecamatan/District	-	-	6,00	2,00	-	-	-	-

Lanjutan Tabel/Continued Table 4.1.1

Kelurahan/Desa Kelurahan/Village	Petai Chinese Cabbage		Tomat/Tomato		Wartel Carrot	
	2019	2020	2019	2020	2019	2020
(1)	(10)	(11)	(12)	(13)	(14)	(15)
Padang Muara Dua
Rindu Hati
Lubuk Selo
Sumber Karya
Sinjar Bulan
Padang Gumay
Tanjung Aur
Tanjung Raja
Tinggi Hari
Simpur
Kecamatan/District	-	-	4,00	2,00	-	-

Catatan/Note: ... = tidak tersedia data level kelurahan/Desa/ Data not available, Kelurahan/Village level

Sumber/Source: BPS, Statistik Pertanian Hortikultura SPH-SBS/BPS-Statistics Indonesia, Agricultural Statistic for Horticulture SPH-SBS

Tabel
Table **4.1.2**

Produksi Tanaman Sayuran Menurut Kelurahan/Desa dan Jenis Tanaman (ton), 2019 dan 2020

Production of Vegetables by Kelurahan/Village and Kind of Plant (ton), 2019 dan 2020

Kelurahan/Desa <i>Kelurahan/Village</i>	Bawang Merah <i>Shallot</i>		Cabai/Chili		Kentang/Potato		Kubis/Cabbage	
	2019	2020	2019	2020	2019	2020	2019	2020
(1)	(2)	(3)	(4)	(5)	(6)	(7)	(8)	(9)
Padang Muara Dua
Rindu Hati
Lubuk Selo
Sumber Karya
Sinjar Bulan
Padang Gumay
Tanjung Aur
Tanjung Raja
Tinggi Hari
Simpur
Kecamatan/District	-	-	15,0	3,5	-	-	-	-

Lanjutan Tabel/Continued Table 4.1.2

Kelurahan/Desa Kelurahan/Village	Petsai Chinese Cabbage		Tomat/Tomato		Wartel Carrot	
	2019	2020	2019	2020	2019	2020
(1)	(10)	(11)	(12)	(13)	(14)	(15)
Padang Muara Dua
Rindu Hati
Lubuk Selo
Sumber Karya
Sinjar Bulan
Padang Gumay
Tanjung Aur
Tanjung Raja
Tinggi Hari
Simpur
Kecamatan/District	-	-	7,2	4,0	-	-

Catatan/Note: ...= tidak tersedia data level Kelurahan/Desa/ Data not available, Kelurahan/Village level

Sumber/Source: BPS, Statistik Pertanian Hortikultura SPH-SBS/BPS-Statistics Indonesia, Agricultural Statistic for Horticulture SPH-SBS

Tabel
Table 4.1.3

Luas Panen Tanaman Sayuran dan Buah-buahan Semusim Menurut Jenis Tanaman (ha), 2017–2020

Harvested Area of Seasonal Vegetables and Fruits by Kind of Plant (ha), 2017–2020

Jenis Tanaman <i>Kind of Plants</i>	2017	2018	2019	2020
(1)	(2)	(3)	(4)	(5)
Sayuran/ <i>Vegetables</i>	...	-	-	-
Bawang Daun/ <i>Wlech Onion</i>	...	-	-	-
Bawang Merah/ <i>Shallot</i>	...	-	-	-
Bawang Putih/ <i>Garlic</i>	...	-	-	-
Bayam/ <i>Spinach</i>	...	-	-	-
Buncis/ <i>Green Bean</i>	...	-	-	-
Cabai Besar/ <i>Chili (Capsicum Annum)</i>	...	6	3	2
Cabai Rawit/ <i>Chili (Capsicum Frutescens)</i>	...	4	3	5
Cabai/ <i>Chili</i>	...	-	-	-
Jamur/ <i>Mushroom</i>	...	-	-	-
Kacang Merah/ <i>Red Bean</i>	...	-	-	-
Kacang Panjang/ <i>Yardlong Bean</i>	...	7	4	5
Kangkung/ <i>Kangkong</i>	...	-	-	-
Kembang Kol/ <i>Cauliflower</i>	...	-	-	-
Kentang/ <i>Potato</i>	...	-	-	-
Ketimun/ <i>Cucumber</i>	...	-	-	-
Kubis/ <i>Cabbage</i>	...	-	-	-
Labu Siam/ <i>Chayote</i>	...	-	-	-
Lobak/ <i>Radish</i>	...	-	-	-
Paprika/ <i>Bell Pepper</i>	...	-	-	-
Petsai/ <i>Chinese Cabbage</i>	...	-	-	-
Terung/ <i>Eggplant</i>	...	8	5	7
Tomat/ <i>Tomato</i>	...	7	4	2
Wortel/ <i>Carrot</i>	...	-	-	-
Buah-buahan/ <i>Fruits</i>	...	-	-	-
Blewah/ <i>Cantaloupe</i>	...	-	-	-
Melon/ <i>Melon</i>	...	-	-	-
Semangka/ <i>Watermelon</i>	...	-	-	-

Catatan/Note : ...= Data tidak tersedia/ *Data not available*

Sumber/Source: BPS, Statistik Pertanian Hortikultura SPH-SBS/BPS-Statistics Indonesia, *Agricultural Statistic for Horticulture SPH-SBS*

Tabel
4.1.4
Table
Produksi Tanaman Sayuran dan Buah-buahan Semusim Menurut Jenis Tanaman (ton), 2017–2020
Production of Seasonal Vegetables and Fruits by Kind of Plant (ton), 2017–2020

Jenis Tanaman Kind of Plants	2017	2018	2019	2020
(1)	(2)	(3)	(4)	(5)
Sayuran/ Vegetables	...	-	-	-
Bawang Daun/ Wlech Onion	...	-	-	-
Bawang Merah/ Shallot	...	-	-	-
Bawang Putih/ Garlic	...	-	-	-
Bayam/ Spinach	...	-	-	-
Buncis/ Green Bean	...	-	-	-
Cabai Besar/ Chili (Capsicum Annum)	...	22,5	7,7	3,5
Cabai Rawit/ Chili (Capsicum Frutescens)	...	19,7	7,7	39,0
Cabai/ Chili	...	-	-	-
Jamur/ Mushroom	...	-	-	-
Kacang Merah/ Red Bean	...	-	-	-
Kacang Panjang/ Yardlong Bean	...	24,4	7,7	58,0
Kangkung/ Kangkong	...	-	-	-
Kembang Kol/ Cauliflower	...	-	-	-
Kentang/ Potato	...	-	-	-
Ketimun/ Cucumber	...	-	-	-
Kubis/ Cabbage	...	-	-	-
Labu Siam/ Chayote	...	-	-	-
Lobak/ Radish	...	-	-	-
Paprika/ Bell Pepper	...	-	-	-
Petsai/ Chinese Cabbage	...	-	-	-
Terung/ Eggplant	...	43,1	7,2	48,8
Tomat/ Tomato	...	41,6	7,2	4,0
Wortel/ Carrot	...	-	-	-
Buah-buahan/ Fruits	...	-	-	-
Blewah/ Cantaloupe	...	-	-	-
Melon/ Melon	...	-	-	-
Semangka/ Watermelon	...	-	-	-
Stroberi/ Strawberry	...	-	-	-

Catatan/Note : ...= Data tidak tersedia/ Data not available

Sumber/Source: BPS, Statistik Pertanian Hortikultura SPH-SBS/BPS-Statistics Indonesia, Agricultural Statistic for Horticulture SPH-SBS

Tabel
Table **4.1.5**

**Luas Panen Tanaman Biofarmaka Menurut Kelurahan/
Desa dan Jenis Tanaman (m²), 2019 dan 2020**
*Harvested Area of Medicinal Plants by Kelurahan/Village and
Kind of Plant (m²), 2019 and 2020*

Kelurahan/Desa <i>Kelurahan/Village</i>	Jahe/Ginger		Laos/Lengkuas/Galanga	
	2019	2020	2019	2020
(1)	(2)	(3)	(4)	(5)
Padang Muara Dua
Rindu Hati
Lubuk Selo
Sumber Karya
Sinjar Bulan
Padang Gumay
Tanjung Aur
Tanjung Raja
Tinggi Hari
Simpur
Kecamatan/District	-	88	-	81

Lanjutan Tabel/Continued Table 4.1.5

Kelurahan/Desa Kelurahan/Village	Kencur/ <i>East, dian Galangal</i>		Kunyit/ <i>Turmeric</i>	
	2019	2020	2019	2020
(1)	(6)	(7)	(8)	(9)
Padang Muara Dua
Rindu Hati
Lubuk Selo
Sumber Karya
Sinjar Bulan
Padang Gumay
Tanjung Aur
Tanjung Raja
Tinggi Hari
Simpur
Kecamatan/District	-	69	-	95

Catatan/Note: , ...= tidak tersedia data level desa/Kelurahan/ Data not available, Kelurahan/Village level

Sumber/Source: BPS, Statistik Pertanian Hortikultura SPH-TBF/BPS-Statistics Indonesia, Agricultural Statistic for Horticulture SPH-TBF

Tabel
Table **4.1.6.**

Produksi Tanaman Biofarmaka Menurut Kelurahan/Desa dan Jenis Tanaman Lahat (kg), 2019 dan 2020

Production of Medicinal Plants by Kelurahan/Village and Kind of Plant (kg), 2019 and 2020

Kelurahan/Desa <i>Kelurahan/Village</i>	Jahe/Ginger		Laos/Lengkuas/Galanga	
	2019	2020	2019	2020
(1)	(2)	(3)	(4)	(5)
Padang Muara Dua
Rindu Hati
Lubuk Selo
Sumber Karya
Sinjar Bulan
Padang Gumay
Tanjung Aur
Tanjung Raja
Tinggi Hari
Simpur
Kecamatan/District	-	25	-	30

Lanjutan Tabel/Continued Table 4.1.6

Kelurahan/Desa Kelurahan/Village	Kencur/East, dian Galangal		Kunyit/Turmeric	
	2018	2019	2019	2020
(1)	(6)	(7)	(8)	(9)
Padang Muara Dua
Rindu Hati
Lubuk Selo
Sumber Karya
Sinjar Bulan
Padang Gumay
Tanjung Aur
Tanjung Raja
Tinggi Hari
Simpur
Kecamatan/District	-	27	-	45

Catatan/Note: :..= Tidak tersedia data level kelurahan/Desa/ Data not available, Kelurahan/Village level

Sumber/Source: : BPS, Statistik Pertanian Hortikultura SPH-TBF/BPS-Statistics Indonesia, Agricultural Statistic for Horticulture SPH-TBF

Tabel
Table **4.1.7**

Luas Panen Tanaman Biofarmaka Menurut Jenis Tanaman (m²), 2017–2020
Harvested Area of Medicinal Plants by Kind of Plant (m²), 2017–2020

Kelurahan/Desa <i>Kelurahan/Village</i>	2017	2018	2019	2020
(1)	(2)	(3)	(4)	(5)
Dlingo/Dringo/ <i>Sweet Root/ Calamus</i>	...	-	-	-
Jahe/ <i>Ginger</i>	...	-	-	88
Kapulaga/ <i>Java Cardamon</i>	...	-	-	-
Keji Beling/Kecibeling/ <i>Strobilanthes crisper</i>	...	-	-	-
Kencur/ <i>East Indian Galangal</i>	...	-	-	69
Kunyit/ <i>Turmeric</i>	...	-	-	95
Laos/Lengkuas/ <i>Galanga</i>	...	-	-	81
Lempuyang/ <i>Zingiber Aromaticum</i>	...	-	-	-
Lidah Buaya/ <i>Oliviera</i>	...	-	-	-
Mahkota Dewa/ <i>God's Crown</i>	...	-	-	-
Mengkudu/ <i>Pace/ Indian Mulberry</i>	...	-	-	-
Sambiloto/ <i>King of Bitter</i>	...	-	-	-
Temuireng/ <i>Black Turmeric</i>	...	-	-	-
Temukunci/ <i>Chinese Keys</i>	...	-	-	-
Temulawak/ <i>Java Turmeric</i>	...	-	-	-

Catatan/Note : ...= Data tidak tersedia/ *Data not available*

Sumber/Source: BPS, Statistik Pertanian Hortikultura SPH-TBF/BPS-*Statistics Indonesia, Agricultural Statistic for Horticulture SPH-TBF*

Tabel
Table 4.1.8
Produksi Tanaman Biofarmaka Menurut Jenis Tanaman (kg), 2017–2020
Production of Medicinal Plants by Kind of Plant (kg), 2017–2020

Jenis Tanaman <i>Kind of Plants</i>	2017	2018	2019	2020
(1)	(2)	(3)	(4)	(5)
Dlingo/Dringo/ Sweet Root/ Calamus	...	-	-	-
Jahe/ Ginger	...	-	-	25
Kapulaga/ Java Cardamon	...	-	-	-
Keji Beling/Kecibeling/ Strobilanthes crista	...	-	-	-
Kencur/ East Indian Galangal	...	-	-	27
Kunyit/ Turmeric	...	-	-	45
Laos/Lengkuas/ Galanga	...	-	-	30
Lempuyang/ Zingiber Aromaticum	...	-	-	-
Lidah Buaya/ Oliviera	...	-	-	-
Mahkota Dewa/ God's Crown	...	-	-	-
Mengkudu/Pace/ Indian Mulberry	...	-	-	-
Sambiloto/ King of Bitter	...	-	-	-
Temuireng/ Black Turmeric	...	-	-	-
Temukunci/ Chinese Keys	...	-	-	-
Temulawak/ Java Turmeric	...	-	-	-

 Catatan/Note : ...= Data tidak tersedia/ *Data not available*

 Sumber/Source : BPS, Statistik Pertanian Hortikultura SPH-TBF/BPS-Statistic Indonesia, *Agricultural Statistic for Horticulture SPH-TBF*

Tabel
Table 4.1.9

Luas Areal Pemeliharaan/Penangkapan Ikan dan Produksi Perikanan Darat Menurut Kelurahan/Desa, 2017 - 2020
Area of Maintenance/Fishing and Production of,land Fisheries by Kelurahan/Village, 2017 - 2020

Kelurahan/Desa Kelurahan/Village	2017			
	luas Area Produksi (ha) Production Area (ha)		Produksi (ton) Production (tons)	
	Kolam Fish pond	Sawah Ricefield	Kolam Fish pond	Sawah Ricefield
(1)	(2)	(3)	(4)	(5)
Padang Muara Dua
Rindu Hati
Lubuk Selo
Sumber Karya
Sinjar Bulan
Padang Gumay
Tanjung Aur
Tanjung Raja
Tinggi Hari
Simpur
Kecamatan/District	9,4	17,0	386,3	14,0

Lanjutan Tabel/Continued Table 4.1.9

Kelurahan/Desa <i>Kelurahan/Village</i>	2018			
	luas Area Produksi (ha) <i>Production Area (ha)</i>		Produksi (ton) <i>Production (tons)</i>	
	Kolam <i>Fish pond</i>	Sawah <i>Ricefield</i>	Kolam <i>Fish pond</i>	Sawah <i>Ricefield</i>
(1)	(6)	(7)	(8)	(9)
Padang Muara Dua
Rindu Hati
Lubuk Selo
Sumber Karya
Sinjar Bulan
Padang Gumay
Tanjung Aur
Tanjung Raja
Tinggi Hari
Simpur
Kecamatan/District	9,4	17,0	402,2	13,0

Lanjutan Tabel/Continued Table 4.1.9

Kelurahan/Desa Kelurahan/Village	2019			
	luas Area Produksi (ha) Production Area (ha)		Produksi (ton) Production (tons)	
	Kolam Fish pond	Sawah Ricefield	Kolam Fish pond	Sawah Ricefield
(1)	(10)	(11)	(12)	(13)
Padang Muara Dua
Rindu Hati
Lubuk Selo
Sumber Karya
Sinjar Bulan
Padang Gumay
Tanjung Aur
Tanjung Raja
Tinggi Hari
Simpur
Kecamatan/District	9,4	17,0	409,2	10,0

Lanjutan Tabel/Continued Table 4.1.9

Kelurahan/Desa <i>Kelurahan/Village</i>	2020			
	luas Area Produksi (ha) <i>Production Area (ha)</i>		Produksi (ton) <i>Production (tons)</i>	
	Kolam <i>Fish pond</i>	Sawah <i>Ricefield</i>	Kolam <i>Fish pond</i>	Sawah <i>Ricefield</i>
(1)	(14)	(15)	(16)	(17)
Padang Muara Dua
Rindu Hati
Lubuk Selo
Sumber Karya
Sinjar Bulan
Padang Gumay
Tanjung Aur
Tanjung Raja
Tinggi Hari
Simpur
Kecamatan/District	9,6	17,3	417,4	10,2

Catatan/Note: ...= Tidak tersedia data level Kelurahan/Desa/ Data not available, Kelurahan/Village level

Sumber/Source: Dinas Perikanan/ Fisheries Service

Tabel
Table **4.1.10**

Produksi Perikanan Tangkap dan Perikanan Budidaya Menurut Kelurahan/Desa (ton), 2017 - 2020
Production of Capture Fisheries and Aquaculture by Kelurahan/Village (ton), 2017 - 2020

Kelurahan/Desa <i>Kelurahan/Village</i>	Produksi Perikanan <i>Fishery Production</i>			
	2017		2018	
	Tangkap <i>Catch</i>	Budidaya <i>Cultivation</i>	Tangkap <i>Catch</i>	Budidaya <i>Cultivation</i>
(1)	(2)	(3)	(4)	(5)
Padang Muara Dua
Rindu Hati
Lubuk Selo
Sumber Karya
Sinjar Bulan
Padang Gumay
Tanjung Aur
Tanjung Raja
Tinggi Hari
Simpur
Kecamatan/District	12	402	11	417

Catatan/Note: Tidak Ada Produksi Tanaman Hias di kelurahan/Desa/ Data not available, Kelurahan/Village level

Sumber/Source: BPS, Statistik Pertanian Hortikultura SPH-TH/BPS-Statistics Indonesia, *Agricultural Statistik for Horticulture SPH-TH*

Lanjutan Tabel/Continued Table 4.1.10

Kelurahan/Desa Kelurahan/Village	Produksi Perikanan Fishery Production			
	2019		2020	
	Tangkap Catch	Budidaya Cultivation	Tangkap Catch	Budidaya Cultivation
(1)	(6)	(7)	(8)	(9)
Padang Muara Dua
Rindu Hati
Lubuk Selo
Sumber Karya
Sinjar Bulan
Padang Gumay
Tanjung Aur
Tanjung Raja
Tinggi Hari
Simpur
Kecamatan/District	9	421	9	423

Catatan/Note: ...= Tidak tersedia data level Kelurahan/Desa/ Data not available, Kelurahan/Village level

Sumber/Source: Dinas Perikanan/ Fisheries Service

Tabel
Table **4.1.11**

Produksi Buah-buahan Menurut Kelurahan/Desa dan Jenis Tanaman (ton), 2019 and 2020

Production of Fruits by Kelurahan/Desa and Kind of Plant (ton), 2019 and 2020

Kelurahan/Desa <i>Kelurahan/Village</i>	Mangga/Mango		Durian/Durian		Jeruk/Orange	
	2019	2020	2019	2020	2019	2020
(1)	(2)	(3)	(4)	(5)	(6)	(7)
Padang Muara Dua
Rindu Hati
Lubuk Selo
Sumber Karya
Sinjar Bulan
Padang Gumay
Tanjung Aur
Tanjung Raja
Tinggi Hari
Simpur
Kecamatan/District	144,0	372,0	28,6	78,6	-	-

Lanjutan Tabel/Continued Table 4.1.11

Kelurahan/Desa Kelurahan/Village	Pisang/Banana		Pepaya/Papaya		Salak/Salacca	
	2019	2020	2019	2020	2019	2020
(1)	(8)	(9)	(10)	(11)	(12)	(13)
Padang Muara Dua
Rindu Hati
Lubuk Selo
Sumber Karya
Sinjar Bulan
Padang Gumay
Tanjung Aur
Tanjung Raja
Tinggi Hari
Simpur
Kecamatan/District	120,0	50,9	5,2	8,6	-	-

Catatan/Note: ...= Tidak tersedia data level kelurahan/desa/ Data not available, Kelurahan/Village level

Sumber/Source: BPS, Statistik Pertanian Hortikultura SPH-BST/BPS-Statistics Indonesia, Agricultural Statistic for Horticulture SPH-BST

Tabel
Table **4.1.12**

Produksi Buah–Buahan dan Sayuran Menurut Jenis Tanaman (ton), 2017–2020

Production of Annual Fruits and Vegetables by Kind of Plant (ton), 2017–2020

Jenis Tanaman <i>Kind of Plants</i>	2017	2018	2019	2020
(1)	(2)	(3)	(4)	(5)
Buah–Buahan/ Fruits :				
Alpukat/ Avocado	...	14,4	10,4	13,8
Anggur/ Grape	...	-	-	-
Apel/ Apple	...	-	-	-
Belimbing/ Star Fruit	...	7,5	11,4	3,5
Duku/Langsat/Kokosan/ Duku	...	-	-	-
Durian/ Durian	...	-	-	-
Jambu Air/ Rose Apple	...	2,9	3,2	2,1
Jambu Biji/ Guava	...	5,8	6,0	5,4
Jeruk Besar/ Pomelo	...	-	-	-
Jeruk Siam/Keprok/ Tangerine/ Orange	...	-	-	-
Jeruk/ Orange (Tangerine + Pomelo)	...	-	-	-
Mangga/ Mango	...	142,0	144,0	372,0
Manggis/ Mangosteen	...	2,7	-	14,6
Markisa/ Marquisa	...	-	-	-
Nangka/Cempedak/ Jack Fruit	...	14,0	14,0	14,0
Nenas/ Pineapple	...	-	-	-
Pepaya/ Papaya	...	2,9	5,2	8,6
Pisang/ Banana	...	105,1	120,0	50,9
Rambutan/ Rambutan	...	114,6	17,0	6,2
Salak/ Salacca	...	-	-	-

Catatan/Note : ...= Data tidak tersedia/ *Data not available*

Sumber/Source : BPS, Statistik Pertanian Hortikultura SPH–BST/BPS–Statistics Indonesia, *Agricultural Statistic for Horticulture SPH–BST*

4.2 PERKEBUNAN

ESTATE CROPS

Tabel 4.2.1 **Luas Areal Tanaman Perkebunan Menurut Kelurahan/Desa dan Jenis Tanaman di Kecamatan (ha), 2019 dan 2020**
Planted Area of Estate Crops by Kelurahan/Village and Type of Crops District (ha), 2019 dan 2020

Kelurahan/Desa <i>Kelurahan/Village</i>	Kelapa Sawit <i>Oil Palm</i>		Kelapa/Coconut		Karet/Rubber		Kopi/Coffee	
	2019	2020	2019	2020	2019	2020	2019	2020
(1)	(2)	(3)	(4)	(5)	(6)	(7)	(8)	(9)
Padang Muara Dua
Rindu Hati
Lubuk Selo
Sumber Karya
Sinjar Bulan
Padang Gumay
Tanjung Aur
Tanjung Raja
Tinggi Hari
Simpur
Kecamatan/District	-	-	0,05	0,02	3,44	1,86	2,35	2,35

Lanjutan Tabel/Continued Table 4.2.1

Kelurahan/Desa Kelurahan/Village	Kakao/Cocoa		Tebu/Sugar cane		Teh/Tea		Tembakau/Tobacco	
	2019	2020	2019	2020	2019	2020	2019	2020
(1)	(10)	(11)	(12)	(13)	(14)	(15)	(16)	(17)
Padang Muara Dua
Rindu Hati
Lubuk Selo
Sumber Karya
Sinjar Bulan
Padang Gumay
Tanjung Aur
Tanjung Raja
Tinggi Hari
Simpur
Kecamatan/District	0,18	0,08	-	-	-	-	-	-

Catatan/Note: ... = Tidak tersedia data di level kelurahan/desa/ Data not available, Kelurahan/Village level
 Sumber/Source: Dinas Pertanian Kabupaten Lahat/Agriculture Offices Lahat Regency

Tabel
Table **4.2.2**

Produksi Perkebunan Menurut Kelurahan/Desa dan Jenis Tanaman (ton), 2019 dan 2020

Production of Estate by Kelurahan/Village and Type of Crops (ton), 2019 and 2020

Kelurahan/Desa <i>Kelurahan/Village</i>	Kelapa Sawit <i>Oil Palm</i>		Kelapa/Coconut		Karet/Rubber		Kopi/Coffee	
	2019	2020	2019	2020	2019	2020	2019	2020
(1)	(2)	(3)	(4)	(5)	(6)	(7)	(8)	(9)
Padang Muara Dua
Rindu Hati
Lubuk Selo
Sumber Karya
Sinjar Bulan
Padang Gumay
Tanjung Aur
Tanjung Raja
Tinggi Hari
Simpur
Kecamatan/District	-	-	0,03	0,01	2,00	2,00	0,71	0,63

Lanjutan Tabel/Continued Table 4.2.2

Kelurahan/Desa Kelurahan/Village	Kakao/Cocoa		Tebu/Sugar cane		Teh/Tea		Tembakau/Tobacco	
	2019	2020	2019	2020	2019	2020	2019	2020
(1)	(10)	(11)	(12)	(13)	(14)	(15)	(16)	(17)
Padang Muara Dua
Rindu Hati
Lubuk Selo
Sumber Karya
Sinjar Bulan
Padang Gumay
Tanjung Aur
Tanjung Raja
Tinggi Hari
Simpur
Kecamatan/District	0,02	0,01	-	-	-	-	-	-

Catatan/Note: ... = Tidak tersedia data di level kelurahan/desa/ Data not available, Kelurahan/Village level


Sumber/Source: Dinas Pertanian Kabupaten Lahat/Agriculture Offices Lahat Regency

05

PARIWISATA DAN EKONOMI
TOURISM AND ECONOMY

Jumlah Restoran Kabupaten Lahat 2020

Total Restaurant of Lahat Regency 2020



66

PENJELASAN TEKNIS

TECHNICAL NOTES

1. Wisatawan mancanegara (wisman) ialah setiap pengunjung yang mengunjungi suatu negara di luar tempat tinggalnya, didorong oleh satu atau beberapa keperluan tanpa bermaksud memperoleh penghasilan di tempat yang dikunjungi dan lamanya kunjungan tersebut tidak lebih dari satu, (12 bulan). Definisi ini mencakup 2 (dua) kategori wisatawan mancanegara, yaitu :
 - a. Wisatawan (turis) ialah setiap pengunjung seperti definisi di atas yang tinggal paling sedikit 24 jam, akan tetapi tidak lebih dari 1 (satu), di tempat yang dikunjungi, dengan maksud antara lain: berlibur, rekreasi, olah raga, bisnis, menghadiri pertemuan, studi, dan kunjungan dengan alasan kesehatan.
 - b. Excursionist ialah setiap pengunjung seperti definisi di atas yang tinggal kurang dari 24 jam di tempat yang dikunjungi (termasuk "Cruise passengers"). Cruise Passengers ialah setiap pengunjung yang tiba di suatu negara di mana mereka tidak menginap di akomodasi yang tersedia di negara tersebut, misalnya dengan kapal laut.
 2. Rata-rata lama tinggal adalah rata-rata waktu tinggal wisatawan mancanegara di Indonesia untuk satu kali kunjungan.
1. *An international Visitor is any person visiting a country other than his usual place of residence for any reason other than for earnin income, the country visited, and the length of stay is no more than one year (12 months). This definition covers two categories of foreign visitors, namely :*
 - a. *"Tourist" is any visitor staying for at least 24 hours, but no more than one year,, the country visited, with the,ention of visiting, and for any of these purposes: Pleasure, recreation and sports, Business, visiting friends and relatives, missions, attending meetings, conferences, visit for health reasons and study.*
 - b. *"Excursionist" is any visitor staying less than 24 hours, the country visited,cluding, "Cruise Passengers", i.e. visitors arriving, a country without staying, any accommodation available, the visited country.*
 2. *Average length of stay is the average stay duration of foreign visitor Indonesia for one trip. religious, and specific education.*

Usaha penyediaan akomodasi adalah usaha yang menyediakan pelayanan penginapan yang dapat dilengkapi dengan pelayanan pariwisata lainnya. Usaha penyediaan akomodasi dapat berupa hotel, villa, pondok wisata, bumi perkemahan, persinggahan karavan, dan akomodasi lainnya yang digunakan untuk tujuan pariwisata.

The business of providing accommodation is a business that provides specialty services that can be equipped with other tourism services. It includes hotel, villa, cottage, camping, caravan stop, and other accommodation that are used for tourism purposes.

3. Hotel adalah penyediaan akomodasi secara harian berupa kamar-kamar di dalam satu bangunan yang dapat dilengkapi dengan jasa pelayanan makan dan minum, kegiatan hiburan dan atau fasilitas lainnya. Hotel terdiri dari hotel berbintang dan hotel non- bintang.
3. *Hotel is a daily supply of accommodation rooms within a building which can be equipped with eating and drinking services, entertainment activities and/or other facilities. Hotel consists of a classified hotel and a non-classified hotel.*
4. Hotel bintang adalah usaha penyediaan jasa pelayanan penginapan, makan minum serta jasa lainnya bagi umum dengan menggunakan sebagian atau seluruh bangunan. Usaha,i dikelola secara komersial serta memenuhi ketentuan persyaratan sebagai hotel bintang (termasuk berlian) yang ditetapkan dalam surat keputusan instansi yang membinanya. Misalnya hotel bintang lima, hotel bintang empat dan seterusnya.
4. *Star hotel is the business of providing an accommodation, eating and drinking as well as other services for the public by using a building or a part of a building. It is managed commercially and meets specified requirements as a star hotel (including diamonds) set forth, the decree of fostering agency. For example, five star hotel, four star hotel, and so on.*

ULASAN

DESCRIPTION

Melalui Sisi Pariwisata dan Ekonomi, Dapat dilihat melalui Gambar 5.2 bahwa di Kecamatan Gumay Ulu terdapat sekitar 85 toko/warung kelontong. Dimana di Desa Rindu Hati desa Lubuk Selo dan Desa Sumber Karya terdapat toko/warung terbanyak yaitu sebanyak 15 toko/warung dan Desa Tanjung Raja terdapat 9 toko/warung kelontong dan desa Simpur memiliki 8 toko/warung Kecamatan Gumay Ulu tidak memiliki Hotel/penginapan/wisma.

Untuk Lokasi Pasar di kecamatan Gumay Ulu terdapat 1 lokasi pertokoan terdapat di Desa Sumber Karya. Terdapat 2 pasar dengan bangunan semi permanen terdapat di desa Rindu Hati dan desa Sumber Karya. Tidak terdapat sarana keuangan yang aktif di di Kecamatan Gumay Ulu dan juga tidak terdapat Koperasi yang aktif di kecamatan,i.

Kecamatan Gumay Ulu memiliki 1 embung desa di tahun 2020 yang berlokasi di Desa Sumbear Karya Kecamatan Gumay Ulu memiliki Transportasi Darat di Tiap desanya dan memiliki Transportasi dengan trayek tetap untuk mobilisasi antar desanya. Sedangkan untuk kondisi Jalan di Kecamatan Gumay Ulu, rata-rata kondisi jalannya adalah Aspal/beton.

Through the Tourism and Economic Side, it can be seen from Figure 5.2 that, Gumay Ulu District there are around 85 grocery stores/warung. Where, Rindu Hati Village, Lubuk Selo Village and Sumber Karya Village there are the most shops/stalls, namely 15 shops/stalls and Tanjung Raja Village there are 9 shops/grocery stalls and Simpur village has 8 shops./stalls, Gumay Ulu District does not have a hotel /lodging/guesthouse.

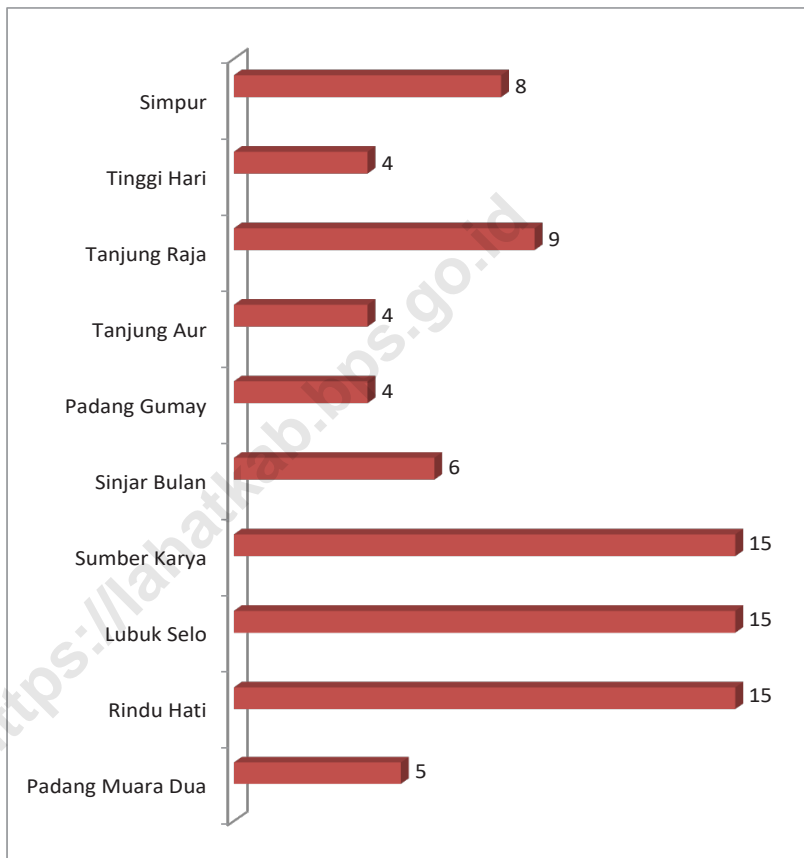
For For Market Locations in Gumay Ulu district there is 1 shop location, Sumber Karya Village. There are 2 markets with semi-permanent buildings located, Rindu Hati village and Sumber Karya village. There are no active financial facilities, Gumay Ulu District and there are also no active Cooperatives, this district.

Gumay Ulu District has 1 village embung in 2020 which is located in Sumbear Karya Village, Gumay Ulu district has land transportation in each village and has transportation with fixed routes for mobilization between villages. As for the road conditions in Gumay Ulu District, the average road conditions are asphalt/concrete.

Gambar 5.1
Figures

Jumlah Toko/Warung Kelontong di Kecamatan Gumay Ulu Menurut Kelurahan/Desa, 2020

Number of Shops/Grocery Shops Gumay Ulu District by Kelurahan/Village district, 2020



Sumber/Source : BPS, Pendataan Potensi Desa (Podes)/ BPS–Statistics Indonesia, Village Potential Data Collection

Tabel
Table 5.1

**Jumlah Rumah Makan/Restoran Menurut Kelurahan/Desa,
2017 - 2020**

Number of Restaurants by Kelurahan/Village, 2017 - 2020

Kelurahan/Desa <i>Kelurahan/Village</i>	2017	2018	2019	2020
(1)	(2)	(3)	(4)	(5)
Padang Muara Dua	-	-	-	-
Rindu Hati	-	-	-	-
Lubuk Selo	-	-	-	-
Sumber Karya	-	-	-	-
Sinjar Bulan	-	-	-	-
Padang Gumay	-	-	-	-
Tanjung Aur	-	-	-	-
Tanjung Raja	-	-	-	-
Tinggi Hari	-	-	-	-
Simpur	-	-	-	-
Kecamatan /District	-	-	-	-

Sumber/Source : BPS, Pendataan Potensi Desa (Podes)/ BPS–Statistic Indonesia, Village Potential Data Collection

Tabel
Table 5.2**Banyaknya Sarana dan Prasarana Ekonomi Menurut Kelurahan/Desa dan Jenisnya di Kecamatan Gumay Ulu, 2020**
Number of Economic Facilities and Infrastructure by Kelurahan/Village and Types Gumay Ulu District, 2020

Kelurahan/Desa <i>Kelurahan/Village</i>	Kelompok Pertokoan <i>Group</i> <i>shops</i>	Pasar dengan Bangunan Permanen <i>Market with</i> <i>Building</i> <i>Permanent</i>	Pasar dengan Bangunan Semi Permanen <i>Market with</i> <i>Semi-Permanent</i> <i>Building</i>	Pasar Tanpa Bangunan <i>Market Without</i> <i>Building</i>
(1)	(2)	(3)	(4)	(5)
Padang Muara Dua	-	-	-	-
Rindu Hati	-	-	1	1
Lubuk Selo	-	-	-	1
Sumber Karya	1	-	1	1
Sinjar Bulan	-	-	-	-
Padang Gumay	-	-	-	1
Tanjung Aur	-	-	-	-
Tanjung Raja	-	-	-	1
Tinggi Hari	-	-	-	1
Simpur	-	-	-	1
Kecamatan /District	1	-	2	7

Lanjutan Tabel/Continued Table 5.2

Kelurahan/Desa <i>Kelurahan/Village</i>	Minimarket/ Swalayan 1/ Mini Market/ Supermarket 1	Toko/Warung Kelontong/ Shop/Tavern Grocery	Restoran/ Rumah Makan <i>Restaurant/ Home Eat</i>
(1)	(6)	(7)	(8)
Padang Muara Dua	-	5	-
Rindu Hati	-	15	-
Lubuk Selo	-	15	-
Sumber Karya	-	15	-
Sinjar Bulan	-	6	-
Padang Gumay	-	4	-
Tanjung Aur	-	4	-
Tanjung Raja	-	9	-
Tinggi Hari	-	4	-
Simpur	-	8	-
Kecamatan /District	-	85	-

Lanjutan Tabel/Continued Table 5.2

Kelurahan/Desa Kelurahan/Village	Warung/Kedai Makanan/ Stall/Store Food	Hotel/Hotel	Hostel/Motel/ Losmen/Wisma Hostels/Motels/ Inn/Guesthouse
(1)	(9)	(10)	(11)
Padang Muara Dua	-	-	-
Rindu Hati	3	-	-
Lubuk Selo	2	-	-
Sumber Karya	5	-	-
Sinjar Bulan	1	-	-
Padang Gumay	1	-	-
Tanjung Aur	-	-	-
Tanjung Raja	1	-	-
Tinggi Hari	4	-	-
Simpur	2	-	-
Kecamatan /District	19	-	-

Sumber/Source: BPS, Pendataan Potensi Desa (Podes)/ BPS—Statistics Indonesia, Village Potential Data Collection

Tabel
Table 5.3

Banyaknya Sarana Lembaga Keuangan Yang Beroperasi Menurut Kelurahan/Desa dan Jenisnya di Kecamatan Gumay Ulu, 2020

Number of Financial,stitution Facilities that Operate by Kelurahan/Village and Types Gumay Ulu District, 2020

Kelurahan/Desa <i>Kelurahan/Village</i>	Bank Umum Pemerintah <i>commercial banks Government</i>	Bank Umum Swasta <i>commercial banks Private</i>	Bank Perkreditan Rakyat/ Credit Bank People
(1)	(2)	(3)	(4)
Padang Muara Dua	-	-	-
Rindu Hati	-	-	-
Lubuk Selo	-	-	-
Sumber Karya	-	-	-
Sinjar Bulan	-	-	-
Padang Gumay	-	-	-
Tanjung Aur	-	-	-
Tanjung Raja	-	-	-
Tinggi Hari	-	-	-
Simpur	-	-	-
Kecamatan /District	-	-	-

Sumber/Source: BPS, Pendataan Potensi Desa (Podes)/ BPS–Statistics Indonesia, Village Potential Data Collection

Tabel
Table 5.4**Banyaknya Koperasi yang Masih Aktif Menurut Kelurahan/Desa dan Jenis Koperasi di Kecamatan Gumay Ulu, 2020***Number of cooperatives that are still active according to Kelurahan/villages and types of cooperatives Gumay Ulu District, 2020*

Kelurahan/Desa Kelurahan/Village	Koperasi Unit desa (KUD) Village Unit Cooperatives (KUD)	Koperasi, industri Kecil dan Kerajinan Rakyat (Kopinkra) Small, industry Cooperative and People's Crafts (Kopinkra)	Koperasi Simpan Pinjam (Kospin) Cooperative Savings and Loan (Kospin)	Koperasi Lainnya Cooperative Others
(1)	(2)	(3)	(4)	(5)
Padang Muara Dua	-	-	-	-
Rindu Hati	-	-	-	-
Lubuk Selo	-	-	-	-
Sumber Karya	-	-	-	-
Sinjar Bulan	-	-	-	-
Padang Gumay	-	-	-	-
Tanjung Aur	-	-	-	-
Tanjung Raja	-	-	-	-
Tinggi Hari	-	-	-	-
Simpur	-	-	-	-
Kecamatan /District	-	-	-	-

Sumber/Source: BPS, Pendataan Potensi Desa (Podes)/BPS–Statistics Indonesia, Village Potential Data Collection

Tabel
Table 5.5

Banyaknya Embung Desa Menurut Kelurahan/Desa di Kecamatan Gumay Ulu, 2019 dan 2020
Number of Kelurahan/Village Embungs by Village Gumay Ulu District, 2019 and 2020

Kelurahan/Desa <i>Kelurahan/Village</i>	2019	2020
(1)	(2)	(3)
Padang Muara Dua	-	-
Rindu Hati	-	-
Lubuk Selo	-	-
Sumber Karya	1	1
Sinjar Bulan	-	-
Padang Gumay	-	-
Tanjung Aur	-	-
Tanjung Raja	-	-
Tinggi Hari	-	-
Simpur	-	-
Kecamatan /District	1	1

Sumber/Source: BPS, Pendataan Potensi Desa (Podes)/ BPS—Statistics Indonesia, Village Potential Data Collection

Tabel
Table 5.6

Sarana Transportasi Antar Kelurahan/Desa Menurut Kelurahan/Desa di Kecamatan Gumay Ulu, 2020
Inter Kelurahan/Village Transportation Facilities According to Kelurahan/Village Gumay Ulu District, 2020

Kelurahan/Desa <i>Kelurahan/Village</i>	Jenis Transportasi <i>Transportation Type</i>	Keberadaan Angkutan Umum <i>Presence of Public Transport</i>
(1)	(2)	(3)
Padang Muara Dua	Darat	Ada, dengan trayek tetap
Rindu Hati	Darat	Ada, dengan trayek tetap
Lubuk Selo	Darat	Ada, dengan trayek tetap
Sumber Karya	Darat	Ada, dengan trayek tetap
Sinjar Bulan	Darat	Ada, dengan trayek tetap
Padang Gumay	Darat	Ada, dengan trayek tetap
Tanjung Aur	Darat	Ada, dengan trayek tetap
Tanjung Raja	Darat	Ada, dengan trayek tetap
Tinggi Hari	Darat	Ada, dengan trayek tetap
Simpur	Darat	Ada, dengan trayek tetap
Muara Cawang	Darat	Ada, dengan trayek tetap

Sumber/Source: BPS, Pendataan Potensi Desa (Podes)/ BPS–Statistics Indonesia, Village Potential Data Collection

Tabel
Table 5.7

Kondisi Jalan Darat Antar Kelurahan/Desa Menurut Kelurahan/Desa di Kecamatan Gumay Ulu, 2020
Land Road Conditions between Kelurahan/villages by Kelurahan/Village Gumay Ulu District, 2020

Kelurahan/Desa <i>Kelurahan/Village</i>	Jenis Permukaan Jalan <i>Road Surface Type</i>	Dapat Dilalui Kendaraan Bermotor Roda 4 atau Lebih <i>Passable by Motorized Vehicles with 4 or More Wheels</i>
(1)	(2)	(3)
Padang Muara Dua	Aspal/beton	Sepanjang,
Rindu Hati	Aspal/beton	Sepanjang,
Lubuk Selo	Diperkeras (kerikil, batu, dll)	Sepanjang,
Sumber Karya	Aspal/beton	Sepanjang,
Sinjar Bulan	Aspal/beton	Sepanjang,
Padang Gumay	Aspal/beton	Sepanjang,
Tanjung Aur	Aspal/beton	Sepanjang,
Tanjung Raja	Aspal/beton	Sepanjang,
Tinggi Hari	Aspal/beton	Sepanjang,
Simpur	Aspal/beton	Sepanjang,
Muara Cawang	Aspal/beton	Sepanjang,

Sumber/Source: BPS, Pendataan Potensi Desa (Podes)/ BPS–Statistics Indonesia, Village Potential Data Collection

Tabel
Table 5.8

Keberadaan Kantor Pos/Pos Pembantu/Rumah Pos dan Perusahaan/Agen Jasa Ekspedisi Swasta Menurut Kelurahan/Desa di Kecamatan Gumay Ulu, 2020

The existence of post offices / auxiliary posts / post houses and companies/private forwarding service agents according to Kelurahan/villages Gumay Ulu District, 2020

Kelurahan/Desa <i>Kelurahan/Village</i>	Kantor Pos/Pos Pembantu/Rumah Pos <i>Post Office/Sub-Post/Post House</i>	Perusahaan/Agen Jasa Ekspedisi Swasta <i>Private Forwarding Service Company/ Agent</i>
(1)	(2)	(3)
Sugkajadi	Tidak ada	Tidak ada
Penandingan	Tidak ada	Tidak ada
Tanjung Agung	Tidak ada	Beroperasi
Talang Tinggi	Tidak ada	Tidak ada
Batu Niding	Tidak ada	Tidak ada
Tanjung Raya	Tidak ada	Tidak ada
Lubuk Mabar	Tidak ada	Tidak ada
Pagar Agung	Tidak ada	Tidak ada
Lubuk Tuba	Tidak ada	Tidak ada
Lubuk Atung	Tidak ada	Tidak ada
Muara Cawang	Tidak ada	Tidak ada

Sumber/Source: BPS, Pendataan Potensi Desa (Podes)/ BPS—Statistic Indonesia, Village Potential Data Collection

DATA

MENCERDASKAN BANGSA

Enlighten The Nation



**BADAN PUSAT STATISTIK
KABUPATEN LAHAT**
BPS-Statistics of Lahat Regency

Jl. Bandar Jaya Lk. III Lahat
Telp. (0731)321416, Fax. (0731)321416
E-mail : bps1604@bps.go.id

ISBN 978-602-749-233-2



9 786027 492332 >

KECAMATAN GUMAY ULU DALAM ANGKA

Gumay Ulu District in Figures
2021



KECAMATAN GUMAY ULU DALAM ANGKA
Gumay Ulu District in Figures
2021

ISBN: 978-602-749-233-2

Katalog /Catalog: 11020011604.052

Ukuran Buku/Book Size: 14,8 cm x 21 cm

Jumlah Halaman/Number of Pages: xviii + 102 hal/pages

Naskah/Manuscript:

BPS Kabupaten Lahat/BPS-Statistics of Lahat Regency

Penyunting/Editor:

BPS Kabupaten Lahat/BPS-Statistics of Lahat Regency

Gambar Kover/Cover Design:

BPS Kabupaten Lahat/BPS-Statistics of Lahat Regency

Ilustrasi Kover/Cover Illustration:

Curug Maung Kecamatan Gumay Ulu/ Curug Maung Gumay Ulu District

BPS Kabupaten Lahat /BPS-Statistics of Lahat Regency

Dicetak oleh/Printed by:

Percetakan Mandiri/Mandiri Printing

Dilarang mengumumkan, mendistribusikan, mengomunikasikan, dan/atau menggandakan sebagian atau seluruh isi buku, i untuk tujuan komersil tanpa izin tertulis dari Badan Pusat Statistik,

Prohibited to announce, distribute, communicate, and/or copy part or all of this book for commercial purpose without permission from BPS-Statistics Indonesia.

Tim Penyusun

Drafting Team

Kecamatan Gumay Ulu Dalam Angka 2021

Gumay Ulu District in Figures 2021

Penanggung Jawab Umum/General Person in Charge :

Ir. Chairanita Kurniarita, M.Si

Penanggung Jawab Tekhnis/Technical Person in Charge :

Nur Yanuar, S.ST

Editor :

Nur Yanuar, S.ST

Santi Noprianti, S.T

Penulis dan Pengolah Data/Writer and Data Processor :

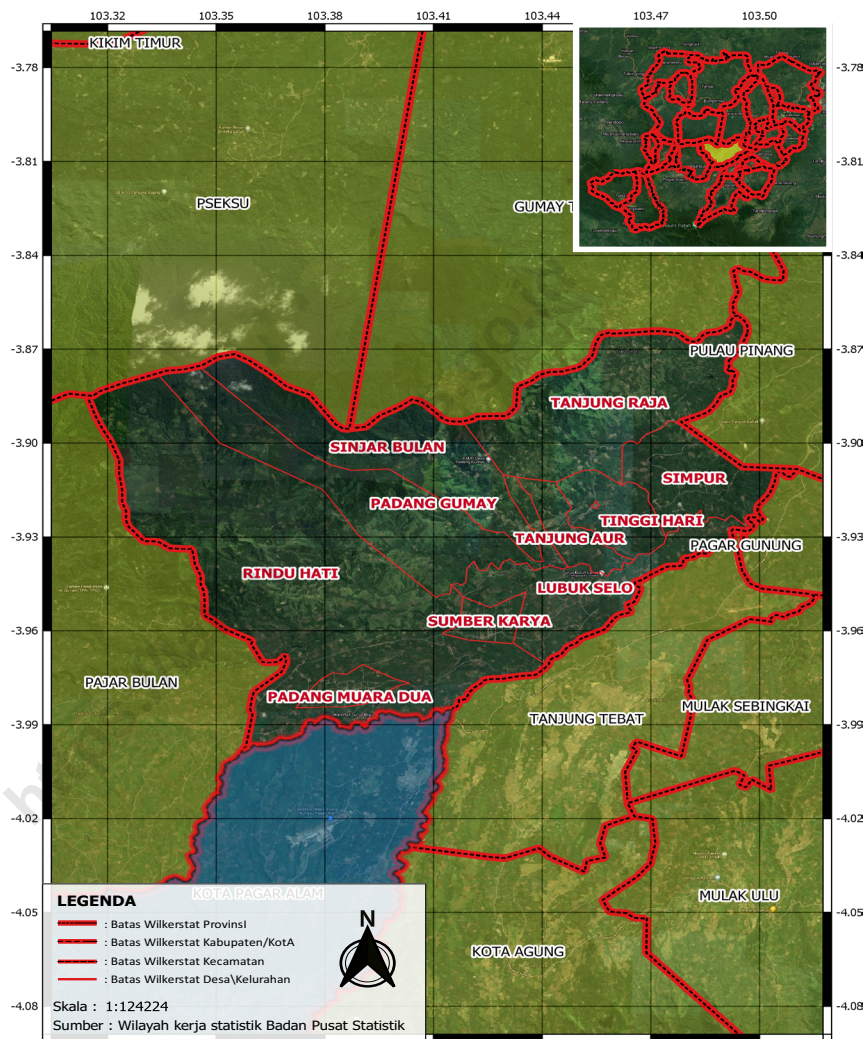
Santi Noprianti, S.T

Desain atau Layouting/Design or Layout :

Santi Noprianti, S.T

PETA WILAYAH KECAMATAN GUMAY ULU

DISTRICT AREA MAP GUMAY ULU



KEPALA BPS KABUPATEN LAHAT
CHIEF STATISTICIAN OF LAHAT REGENCY



Ir. Chairanita Kurniarita, M.Si



SAMBUTAN

Kecamatan Gumay Ulu Dalam Angka 2021 merupakan publikasi yang diterbitkan oleh BPS Kabupaten Lahat. Disadari bahwa publikasi belum sepenuhnya memenuhi harapan pihak pemakai data khususnya para perencana, namun diharapkan dapat membantu melengkapi penyusunan rencana pembangunan di Kabupaten Lahat.

Publikasi dapat terwujud berkat kerja sama dan bantuan dari berbagai pihak baik instansi pemerintah maupun swasta, Kepada semua pihak yang telah memberikan bantuan disampaikan penghargaan dan terima kasih yang sebesar-besarnya,

Walaupun publikasi telah disiapkan sebaik-baiknya, namun disadari masih ada kekurangan dan kesalahan yang terjadi. Untuk perbaikan publikasi tanggapan dan saran yang bersifat konstruktif dari para pemakai sangat diharapkan.

Lahat , Agustus 2021
Kepala BPS
Kabupaten Lahat

Ir. Chairanita Kurniarita



PREFACE

Gumay Ulu District Figures 2021 is an annual publication published by BPS Kabupaten Lahat, It is realized that this publication has not fully met the expectations of data users, especially planners, but is expected to help complete the preparation of development plans, Lahat Regency,

This publication was made possible thanks to the cooperation and assistance of various parties, both government and private agencies, To all those who have provided assistance, we express our deepest gratitude and appreciation,

Although this publication has been prepared as well as possible, it is recognized that there are still shortcomings and errors that occur, For the improvement of this publication, constructive feedback and suggestions from users are highly expected,

*Lahat , August 2021
Chief Statistician of
Lahat Regency*

Ir. Chairanita Kurniarita

DAFTAR ISI / CONTENTS

	Halaman <i>Page</i>
Kata Pengantar/ <i>Preface</i>	ix
Daftar Isi/ <i>Contents</i>	xi
Daftar Singkatan/ <i>List of Abbreviations</i>	xv
Statistik Kunci/ <i>Key Statistics</i>	xvii
1. Geografi/ <i>Geography</i>	1
2. Sosial dan Kesejahteraan Rakyat/ <i>Social and Welfare</i>	9
3. Penduduk / <i>Population</i>	45
4. Pertanian Perikanan/ <i>Agriculture, And Fishery</i>	55
5. Tourisme and Ekonomi/ <i>Tourism and Economy</i>	87

PENJELASAN UMUM/EXPLANATORY NOTES

Tanda-tanda, satuan-satuan, dan lain-lainnya yang digunakan dalam publikasi ini adalah sebagai berikut:

Symbols, measurement units, and acronyms which are used, this publication, are as follows:

1, TANDA-TANDA/SYMBOLS

Data tidak tersedia/ <i>Data not available</i>	: ...
Tidak ada atau nol / <i>Null or zero</i>	: -
Data dapat diabaikan/ <i>Data negligible</i>	: 0
Tanda decimal/ <i>Decimal point</i>	: ,
Data tidak dapat ditampilkan/ <i>Not applicable</i>	: NA
Angka estimasi/ <i>Estimated figures</i>	: e
Angka diperbaiki/ <i>Revised figures</i>	: r
Angka sementara/ <i>Preliminary figures</i>	: x
Angka sangat sementara/ <i>Very preliminary figures</i>	: xx
Angka sangat sangat sementara/ <i>Very very preliminary figures</i>	: xxx

2, SATUAN/UNITS

barel/ <i>barrel</i>	: 158,99 liter/ <i>litres</i> = 1/6,2898 m ³
hektar (ha)/ <i>hectare (ha)</i>	: 10 000 m ²
kilometer (km)/ <i>kilometres (km)</i>	: 1 000 meter/ <i>meters (m)</i>
knot/ <i>knot</i>	: 1,8523 km/jam (<i>km/hour</i>)
kuintal/ <i>quintal</i>	: 100 kg
KWh	: 1 000 Watt hour
MWh	: 1 000 KWh
liter (untuk beras)/ <i>litre (for rice)</i>	: 0,80 kg
MMSCF	: 1/35,3 m ³
metrik ton (m,ton)/ <i>metric ton (m, ton)</i>	: 0,98421 long ton = 1 000 kg
ons/ <i>ounce</i>	: 28,31 gram/ <i>grams</i>
ton	: 1 000 kg

Satuan lain: buah, dus, butir, helai/lembar, kaleng, batang, pulsa, ton kilometer (ton-km), jam, menit, persen (%),

Other units: unit, pack, pieces, sheet, tin, pulse, ton-kilometres(ton-km), hour, minute, percent (%),

Perbedaan angka di belakang koma disebabkan oleh pembulatan angka,
The difference, decimal numbers is caused by rounding,

DAFTAR SINGKATAN/ LIST OF ABBREVIATIONS

SI	: Stasiun Iklim/ <i>Climate Station</i>
SIMPK	: Stasiun Meteorologi Pertanian Khusus/ <i>Special Agricultural Meteorological Station</i>
t,t	: Tempat tidur/ <i>Bed</i>
BCG	: Bacillus Calmette Guerin
DPT	: Difteri, Pertusis, Tetanus
TT	: Tetanus Toxoid
IOT	: Industri Obat Tradisional/ <i>Traditional Medicine,dustry</i>
IKOT	: Industri Kecil Obat Tradisional/ <i>Traditional Medicine Small</i>
Alkes	: Alat kesehatan/ <i>Health Kits</i>
PKRT	: Perbekalan Kesehatan Rumah tangga/ <i>Household Health Logistics</i>
Kompl	: Komplemen/ <i>Complement</i>
IRTP	: Industri Pangan Produksi Rumah Tangga/ <i>Foods Home,dustry</i>
PBF	: Pedagang Besar Farmasi/ <i>Pharmacy Whole-seller</i>
GFK	: Gudang Farmasi Kab/Kota/Regency/ <i>Municipality Pharmacy Warehouse</i>
RB	: Rumah Bersalin/ <i>Delivery House</i>
Pustu	: Puskesmas pembantu/ <i>Auxiliary Public Health Center</i>
BP	: Balai Pengobatan/ <i>Polyclinic</i>
TPS	: Tempat Pembuangan Sementara / <i>landfill</i>
Jamkesmas	: Jaminan kesehatan masyarakat miskin/ <i>Poor public health,surance</i>
PJKMU	: Program Jaminan Kesehatan Masyarakat Umum/ <i>General Public Health Insurance Program</i>
SIUP	: Surat Ijin Usaha Perdagangan/ <i>Trading Permission Letter</i>
TDP	: Tanda Daftar Perusahaan/ <i>Company Registration Identity</i>
API	: Angka Pengenal Importir/ <i>Importer's Identity Number</i>

Data Statistik Kunci Kabupaten Lahat, 2018–2020

Key Statistics Lahat Regency, 2018–2020

Rincian/Description	Satuan/Unit	2018	2019	2020
(1)	(2)	(3)	(4)	(5)
SOSIAL/SOCIAL				
Penduduk/Population	orang/ person	405 524	409 348	430 071
Laju Pertumbuhan Penduduk/Population Growth	%	1,02	0,93	4,81
Sex Rasio/Sex Ratio	-	104,00	104,00	105,00
Kepadatan Penduduk/Population Density	orang/km2 person/km2	93,00	98,90	98,60
Angka Harapan Hidup ^{1-e} /Life Expectancy Rate ¹	tahun/years	65,50	65,76	66,04
Penduduk Miskin ² /Poor People ²	ribu Jiwa thousand souls	65,31	65,03	65,75
Persentase Penduduk Miskin ² Percentage of Poor People ²	%	16,15	15,92	15,95
Indeks Pembangunan Manusia-IPM ³ Human Development, dex ³	-	66,99	67,62	67,44
EKONOMI/ECONOMIC				
Produk Domestik Regional Bruto (PDRB) Harga Berlaku ⁴ Gross Domestic Bruto (GDP) at Current Price ⁴	juta rupiah million rupiahs	15 984,33	17 171,70*	17 364,77**
Laju Pertumbuhan Ekonomi ⁵ /Economic Growth ⁵	%	4,07	5,62*	0,36**
Produk Domestik Regional Bruto (PDRB) Harga Konstan ⁴ Gross Domestic Bruto (GDP) at Constant Price ⁴	juta rupiah million rupiahs	11 723,72	12 382,33*	12 427,42**

- Catatan/Notes: ¹ Hasil proyeksi penduduk Indonesia 2010–2035 (pertengahan./Juni)/The result of, donesia population prjection 2010–2035 (mid year/June)
- ² Kondisi Agustus/Condition at August
- ³ Menggunakan penimbang hasil proyeksi penduduk, 2010–2035/Weighted by the 2010–2035 population projection
- ⁴ Kondisi Maret/Condition at March
- ⁵ Sejak, 2010, IPM dihitung dengan metode baru, Komponen IPM metode baru adalah angka harapan hidup saat lahir, harapan lama sekolah, rata-rata lama sekolah, dan pengeluaran per kapita/Since 2010, HDI was calculated using new method, New HDI component are life expectancy at birth, expected years of schooling, means years of schooling, and expenditure per capita
- ⁶ Mulai, 2010 mengadopsi System of National Account 2008 (SNA 2008)/Since 2010 is, line with System of National Account 2008 (SNA 2008)
- * Angka Sementara, ** Angka Sangat Sementara
- ⁷ Menggunakan, dasar 2010 (2010=100)/Using 2010 base year (2010=100)
- ⁸ Menggunakan proyeksi penduduk berdasarkan hasil SP2010/Using population projection based on SP2010

01

GEOGRAFI
GEOGRAPHY



Batas-Batas Wilayah Kabupaten Lahat
Lahat Regency Borederline

Kabupaten Muara Enim dan Musi Rawas
Muara Enim and Musi Rawas agency



N



Kabupaten
Empat Lawang
Empat Lawang Regency



W

E



Kabupaten
Muara Enim
Muara Enim Regency

S



Kota Pagaralam dan Kabupaten Bengkulu Selatan Provinsi Bengkulu
Pagaralam City and Bengkulu Selatan Regency, Bengkulu Province

PENJELASAN TEKNIS

TECHNICAL NOTES

- | | |
|---|---|
| <ol style="list-style-type: none"> 1. Badan Pusat Statistik (BPS) telah melakukan pendataan Potensi Desa (Podes) sejak, 1980, Sejak saat itu, Podes dilaksanakan secara rutin sebanyak 3 kali dalam kurun waktu sepuluh, untuk mendukung kegiatan Sensus Penduduk, Sensus Pertanian, ataupun Sensus Ekonomi, Dengan demikian, fakta penting terkait ketersediaan, frastruktur dan potensi yang dimiliki oleh setiap wilayah dapat dipantau perkembangannya secara berkala dan terus menerus 2. Iklim adalah keadaan hawa (suhu, kelembaban, awan, hujan, dan sinar matahari) pada suatu daerah dalam jangka waktu yang agak lama (30 Tahun), 3. Suhu adalah ukuran kuantitatif terhadap temperatur; panas dan dingin, diukur dengan termometer, 4. Curah hujan adalah banyaknya hujan yang tercurah (turun) di suatu daerah dalam jangka waktu tertentu, 5. Hari hujan adalah hari dimana hujan tercurah (turun) dalam sebulan 6. Ibukota Kecamatan adalah Kelurahan/Desa diimana | <ol style="list-style-type: none"> 1. <i>BPS-Statistics Indonesia has already recorded village potential (Podes) since 1980, Since then, Podes regularly implemented 3 (three) times within ten years to support the activities of the Population Census, Agriculture Census, or Economic Census, Thus, important facts related to the availability of, frastructure and the potential possessed by each region can be monitored regularly and continually,</i> 2. <i>Climate is the state of the weather (temperature, humidity, clouds, rain, and sun) on an area within a longer period of time (30 years),</i> 3. <i>Temperature is a quantitative measure of the temperature; hot and cold, measured with a thermometer,</i> 4. <i>Rainfall is the amount of rain poured down, an area within a certain period,</i> 5. <i>Rainy Days is the day when the amount of rain has been poured, a month,</i> 6. <i>Capital of District is a village</i> |
|---|---|

kantor pusat pemerintahan kecamatan berada,

where the governmental office of the District placed,

7. Ibukota Kabupaten/Kota adalah desa/kelurahan dimana kantor pusat pemerintahan kabupaten/kota berada atau kelurahan /desa lainnya yang ditetapkan secara peraturan perundang-undangan daerah sebagai ibukota kabupaten/kota yang berlaku
7. *Capital of District is a village where the governmental office of the Regency/Municipality placed or another village which is stated as the capital of Regency/Municipality, the regional law,*

<https://lahatkab.bps.go.id>

ULASAN

Kecamatan Gumay Ulu dengan wilayah seluas 87,01 kilometer persegi (km²) dengan batasan wilayah sebagai berikut:

- Sebelah utara : Kecamatan Gumay Talang dan Kecamatan Pseksu
- Sebelah Selatan : Kecamatan Tanjung Tebat
- Sebelah Timur : Kecamatan Pulau Pinang dan Kecamatan Pagar Gunung
- Sebelah Barat : Kecamatan Pajar Bulan

Secara administratif wilayah Kecamatan Gumay Ulu terdiri dari 10 desa, Desa Simpung merupakan desa yang memiliki wilayah terluas yaitu 15,02 km² atau 17,26 % dari luas wilayah Kecamatan Gumay Ulu, Sedangkan desa yang memiliki luas wilayah terkecil adalah Desa Padang Gumay dengan luas 0,60 km² atau 0,69 % dari luas wilayah Kecamatan Gumay Ulu

DESCRIPTION

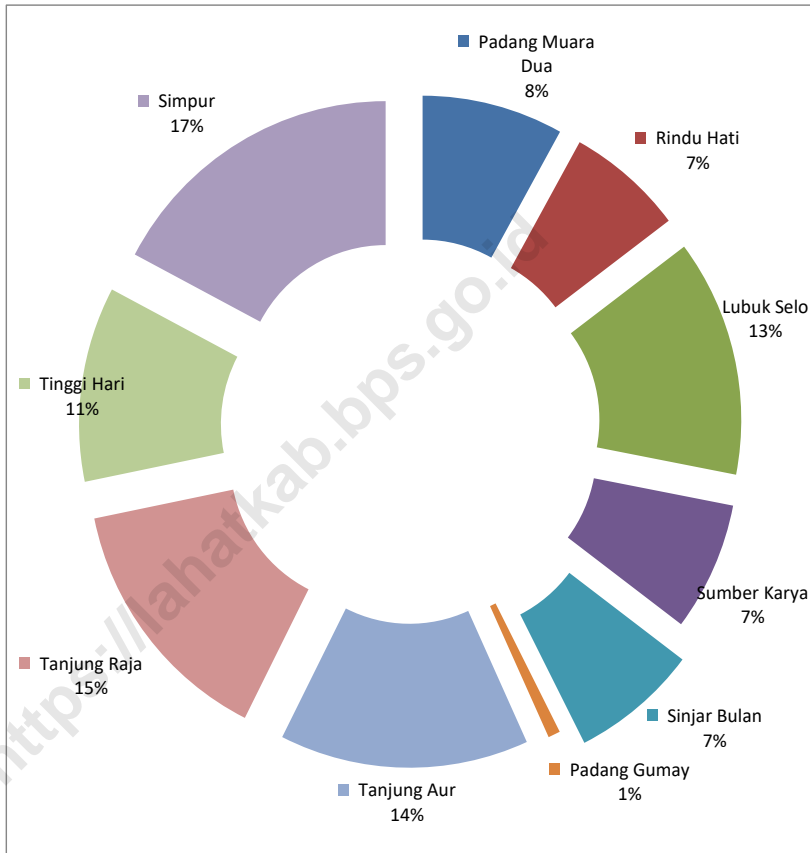
Gumay Ulu District with an area of 87,01 square kilometers (km²) with the following boundaries:

- *North: Gumay Talang District and Pseksu District*
- *South side: Tanjung Tebat District*
- *Next to the East: Pulau Pinang District and Pagar Gunung District*
- *West side: Pajar Bulan District*

Administratively, the Gumay Ulu District area consists of 10 villages, simpung Village is a village that has the largest area, namely 15,02 km² or 17,26 % of the total area of Gumay Ulu District, Meanwhile, the village with the smallest area was Padang Gumay Village with an area of 0,60 km² or 0,69 % of the total area of Gumay Ulu District

Gambar 1.1
Figures

Persentase Luas menurut Kecamatan, 2020
Percentase of Area by Kelurahan/Village, 2020



Sumber/Source : Dinas Pertanahan Nasional Kabupaten Lahat/ *Representative office of National Land Authority of Lahat Regency*

1.1 KEADAAN GEOGRAFI

GEOGRAPHY CONDITION

Tabel 1.1.1 Luas Daerah dan Ibukota Menurut Kelurahan/Desa, 2020
Table Total Area and capital of District by Kelurahan/Village, 2020

Kelurahan/Desa <i>Kelurahan/Village</i>	Luas¹ <i>Total Area¹</i> (km²/sq.km)	Persentase terhadap Luas Wilayah <i>Percentage to District's Area</i>
(1)	(3)	(4)
Padang Muara Dua	7,00	8,05
Rindu Hati	5,80	6,67
Lubuk Selo	11,60	13,33
Sumber Karya	6,30	7,24
Sinjar Bulan	6,30	7,24
Padang Gumay	0,60	0,69
Tanjung Aur	12,35	14,19
Tanjung Raja	12,50	14,37
Tinggi Hari	9,54	10,96
Simpur	15,02	17,26
Kecamatan/ District	87,01	100,00

Sumber/Source: Dinas Pertanahan Nasional Kabupaten Lahat/ *Representative office of National Land Authority of Lahat Regency*

1.2 WILAYAH ADMINISTRATIF ADMINISTRATIVE AREA

Tabel 2.1.1 **Jumlah Dusun di Kecamatan Gumay Ulu, 2020**
Table 2.1.1 *Number of Hamlets in Gumay Ulu District, 2020*

<i>Kelurahan/Desa</i> <i>Kelurahan/Village</i>	<i>Jumlah Dusun</i> <i>Number of Village</i>
(1)	(3)
Padang Muara Dua	2
Rindu Hati	4
Lubuk Selo	3
Sumber Karya	3
Sinjar Bulan	2
Padang Gumay	2
Tanjung Aur	3
Tanjung Raja	2
Tinggi Hari	2
Simpur	3
Kecamatan/ District	26

Catatan/Note: ¹ Termasuk kelurahan dan Unit Permukiman Transmigrasi (UPT)/Include Transmigration Settlement Unit
 Sumber/Source: Peraturan Kepala Badan Pusat Statistik Nomor 29, 2018 Tanggal 15 Januari 2018 tentang Perubahan Atas Peraturan Kepala Badan Pusat Statistik Nomor 55, 2017 tentang Kode dan Nama Wilayah Kerja Statistik, 2017, SIMDASI BPS Kabupaten Lahat
Chief Statistician Regulation Number 29/2018, January 15 2018, as a revision of Chief Statistician Regulation Number 55 of 2017 on Code and Name of Regional Level of Data Collection,

SOSIAL DAN KESEJAHTERAAN RAKYAT SOCIAL AND WELFARE

Jumlah Sekolah, Murid dan Guru SD, SMP, SMA, dan SMK Kabupaten Lahat 2020

Total School, Student and Teacher of Elementary, Junior High, Senior High and Vocational School of Lahat Regency 2020

Sekolah Dasar / Elementary School



287
Sekolah / School



4.047
Murid / Student



40.703
Guru / Teacher

Sekolah Menengah / Junior High Pertama / School



71
Sekolah / School



1.548
Murid / Student



17.447
Guru / Teacher

Sekolah Menengah / Senior High Atas / School



39
Sekolah / School



1.139
Murid / Student



12.823
Guru / Teacher

Sekolah Menengah / Vocational Kejuruan / School



12
Sekolah / School



499
Murid / Student



5.965
Guru / Teacher

PENJELASAN TEKNIS**TECHNICAL NOTES**

1. Data Podes merupakan satu-satunya sumber data kewilayahan yang muatannya beragam dan memberi gambaran tentang situasi pembangunan suatu wilayah (regional). ini berbeda dengan data dari hasil pendekatan rumah tangga yang lebih menekankan pada dimensi aktivitas sektoral. Keduanya sama penting dan menjadi kekayaan BPS.
 2. Pencacahan Podes dilakukan secara sensus terhadap seluruh wilayah administrasi pemerintahan terendah setingkat desa (yaitu desa, kelurahan, nagari, Unit Permukiman Transmigrasi (UPT)) yang masih dibina oleh kementerian terkait.
 3. Jalur Pendidikan di Indonesia terdiri atas 1) pendidikan formal, 2) pendidikan nonformal, dan 3) pendidikan informal yang ketiganya dapat saling melengkapi dan memperkaya (Undang-Undang No. 20 Tahun 2014 tentang Sistem Pendidikan Nasional).
 4. Jenjang Pendidikan Formal terdiri atas pendidikan dasar, pendidikan menengah, dan pendidikan tinggi. Jenis pendidikan yang diajarkan mencakup pendidikan umum, kejuruan, akademik,
1. *Podes data is the only one Source of spatial data consisting of various, formation and providing a picture of development progress in a region. The Podes data are different from data resulted from household surveys focusing on the dimension of sectoral activities. Both kind of data are important and become the trade mark of BPS on the data richness aspect.*
 2. *Podes enumeration is implemented as a census of the lowest governmental administrative region equivalent to village (in village, district, nagari, and Transmigration Settlement Unit which is still fostered by the relevant ministries).*
 3. *The Education System Indonesia consists of 1) a formal education, 2) non-formal education, and 3) informaleducation that all three can be complementary and enriching (Law No. 20 Year 2014 about The National Education System).*
 4. *The Formal Education Level consists of primary education, secondary education, and high education. The kind of education that taught consists of general education, vocational, academic, professional,*

profesi, vokasi, keagamaan, dan khusus.

a. Pendidikan Dasar berbentuk Sekolah Dasar (SD) dan Madrasah Ibtidaiyah (MI) atau bentuk lain yang sederajat serta Sekolah Menengah Pertama (SMP) dan Madrasah Tsanawiyah (MTs) atau bentuk lain yang sederajat.

b. Pendidikan Menengah berbentuk Sekolah Menengah Atas (SMA), Madrasah Aliyah (MA), Sekolah Menengah Kejuruan (SMK) dan Madrasah Aliyah Kejuruan (MAK) atau bentuk lain yang sederajat.

c. Pendidikan Tinggi merupakan jenjang pendidikan setelah pendidikan menengah yang mencakup program pendidikan diploma, sarjana, magister, spesialis, dan doktor yang diselenggarakan oleh perguruan tinggi. Perguruan tinggi dapat berbentuk akademi, politeknik, sekolah tinggi institut atau universitas.

5. Keluhan kesehatan adalah keadaan seseorang yang mengalami gangguan kesehatan atau kejiwaan, baik karena penyakit akut, penyakit kronis, kecelakaan, kriminal, atau hal lain.

religious, and specific education.

a. The Primary Education consists of Elementary School and Islamic Elementary School or other equivalent forms and Junior High School and MTs or other equivalent forms.

b. The Secondary Education consists of the senior high school, MA, Vocational School, and Vocational Madrasah Aliyah or other equivalent forms.

c. The High Education consists of the education level after the secondary education that consists of diplomas, bachelor, master, specialist, and doctoral degrees that are held by the college. The colleges can be academy, polytechnic, high school institute or university.

5. Health complaint is a condition where a person has health or mental problems because of acute illness, chronically illness, accident, crimes, or others.

ULASAN*DESCRIPTION*

Pendidikan merupakan kunci utama dalam perkembangan sumber daya manusia yang berkualitas. Memperoleh pendidikan yang baik dan berkualitas merupakan hak setiap warga Negara sebagaimana yang diamanatkan oleh UUD 1945. Selain itu, pendidikan juga merupakan kebutuhan mendasar untuk berkembangnya suatu bangsa dan Negara. Oleh karena itu peningkatan serta penyempurnaan pendidikan perlu dilakukan dengan tujuan untuk menghasilkan SDM yang berkualitas, beriman, bertaqwa, dan bertanggung jawab.

Untuk melakukan pelayanan kesehatan, tersedia tenaga kesehatan sebanyak 5 orang tenaga medis terdiri dari 1 orang dokter dan 4 orang bidan dengan sarana kesehatan yang ada diharapkan dapat memberikan pelayanan terbaik pada masyarakat.

Di Kecamatan Gumay Ulu terdapat sarana kesehatan Puskesmas 1, Puskesmas Pembantu ada 1 dan posyandu ada 10 yang tersebar di berbagai desa.

Education is the main key in the development of quality human resources. Obtaining good and quality education is the right of every citizen as mandated by the 1945 Constitution. Apart from that, education is also a fundamental need for the development of a nation and a State. Therefore, the improvement and improvement of education needs to be done with the aim of producing quality, faithful, pious, and responsible human resources.

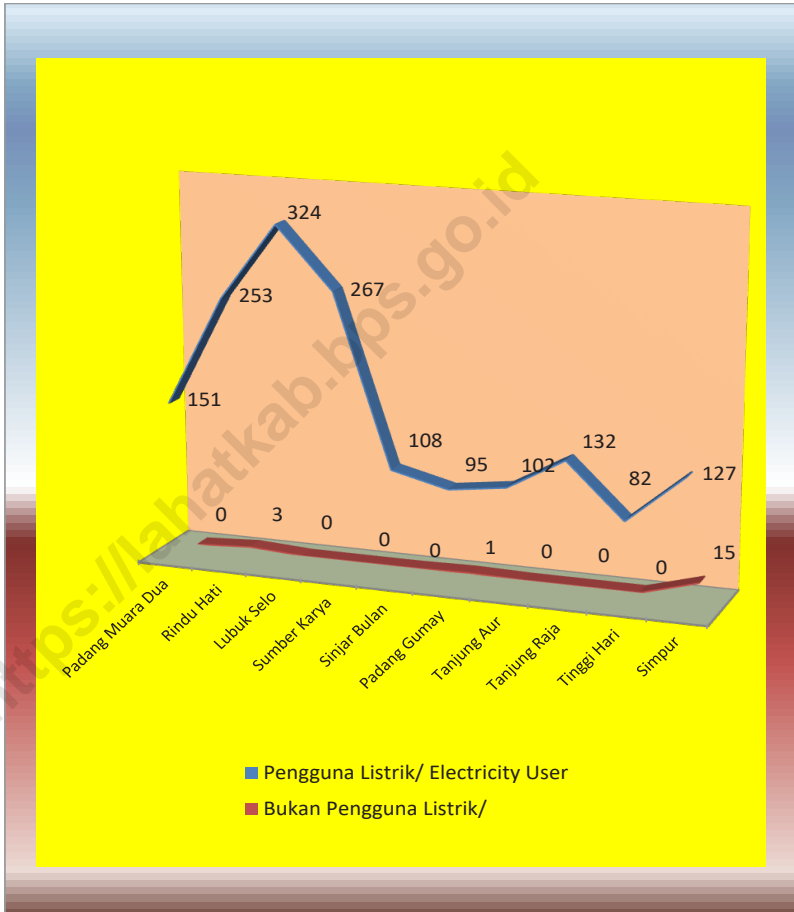
To provide health services, there are 5 medical personnel available, consisting of 1 doctor and 4 midwives, with the existing health facilities expected to provide the best service to the community.

In the Gumay District there are health facilities at Puskesmas 1, Puskesmas Pembantu 1 and Posyandu 10 scattered in various villages.

Gambar 2.1
Figures

Jumlah Pengguna Listrik dan bukan Pengguna Listrik di Kecamatan Gumay Ulu menurut Kelurahan/Desa, 2020

Number of Electricity Users and Non-Electricity Users District Gumay Ulu by Kelurahan/Village, 2020



Sumber/Source : BPS, Pendataan Potensi Desa (Podes)/ BPS–Statistics,donesia, Village Potential Data Collection

2. SOSIAL DAN KESEJAHTERAAN RAKYAT

SOCIAL AND WELFARE

2.1. PENDIDIKAN

EDUCATION

Tabel 2.1.1 Jumlah Fasilitas Sekolah Menurut Tingkat Pendidikan di Kelurahan/Desa, 2018-2020
Table Number of School Facilities Education Level by Kelurahan/Village, 2018-2020

Kelurahan/Desa <i>Kelurahan/Village</i>	SD/MI <i>Primary School/MI</i>						SMP/MTS <i>Junior High School/MTS</i>					
	2018		2019		2020		2018		2019		2020	
	Negeri <i>Private</i>	Swasta <i>State</i>	Negeri <i>Private</i>	Swasta <i>State</i>	Negeri <i>Private</i>	Swasta <i>State</i>	Negeri <i>Private</i>	Swasta <i>State</i>	Negeri <i>Private</i>	Swasta <i>State</i>	Negeri <i>Private</i>	Swasta <i>State</i>
(1)	(2)	(3)	(4)	(5)	(6)	(7)	(8)	(9)	(10)	(11)	(12)	
Padang Muara Dua	2	-	2	-	1	-	-	-	-	-	-	-
Rindu Hati	2	-	2	-	1	-	-	-	-	-	-	-
Lubuk Selo	2	-	2	-	1	-	-	-	-	-	-	-
Sumber Karya	-	1	2	-	1	-	-	1	1	1	1	-
Sinjar Bulan	-	-	-	-	-	-	-	-	-	-	-	-
Padang Gumay	-	-	-	-	-	-	-	-	-	-	-	-
Tanjung Aur	2	-	2	-	1	-	-	-	-	-	-	-
Tanjung Raja	-	-	-	-	-	-	-	-	-	-	-	-
Tinggi Hari	2	-	2	-	1	-	1	-	1	-	1	-
Simpur	-	-	-	-	1	-	-	-	-	-	-	-
Kecamatan/ <i>districts</i>	10	1	12	-	7	-	1	1	2	1	1	-

Lanjutan Tabel/Continued Table 2.1.1

Kelurahan/Desa Kelurahan/Village	SMA/MA Senior High School/MA						SMK Vocational School					
	2018		2019		2020		2018		2019		2020	
	Negeri Private	Swasta State	Negeri Private	Swasta State	Negeri Private	Swasta State	Negeri Private	Swasta State	Negeri Private	Swasta State	Negeri Private	Swasta State
(1)	(13)	(14)	(15)	(16)	(17)	(18)	(19)	(20)	(21)	(22)	(23)	(24)
Padang Muara Dua	-	-	-	-	-	-	-	-	-	-	-	-
Rindu Hati	-	-	-	-	-	-	-	-	-	-	-	-
Lubuk Selo	-	-	-	-	-	-	-	-	-	-	-	-
Sumber Karya	-	2	1	1	1	-	-	-	-	-	-	-
Sinjar Bulan	-	-	-	-	-	-	-	-	-	-	-	-
Padang Gumay	-	-	-	-	-	-	-	-	-	-	-	-
Tanjung Aur	-	-	-	-	-	-	-	-	-	-	-	-
Tanjung Raja	-	-	-	-	-	-	-	-	-	-	-	-
Tinggi Hari	-	-	-	-	-	-	-	-	-	-	-	-
Simpur	-	-	-	-	-	-	-	-	-	-	-	-
Kecamatan/ districts	-	2	1	1	1	-	-	-	-	-	-	-

Lanjutan Tabel/Continued Table 2.1.1

Kelurahan/Desa Kelurahan/Village	Perguruan Tinggi University					
	2018		2019		2020	
	Negeri Private	Swasta State	Negeri Private	Swasta State	Negeri Private	Swasta State
(1)	(25)	(26)	(27)	(28)	(29)	(30)
Padang Muara Dua	-	-	-	-	-	-
Rindu Hati	-	-	-	-	-	-
Lubuk Selo	-	-	-	-	-	-
Sumber Karya	-	-	-	-	-	-
Sinjar Bulan	-	-	-	-	-	-
Padang Gumay	-	-	-	-	-	-
Tanjung Aur	-	-	-	-	-	-
Tanjung Raja	-	-	-	-	-	-
Tinggi Hari	-	-	-	-	-	-
Simpur	-	-	-	-	-	-
Kecamatan / districts	-	-	-	-	-	-

Sumber/Source : BPS, Pendataan Potensi Desa (Podes)/ BPS–Statistic Indonesia, Village Potential Data Collection

2.2 KESEHATAN HEALTH

Tabel 2.2.1 **Jumlah Sarana Kesehatan Menurut Kelurahan/Desa, 2018-2020**
Table **2.2.1** **Number of Health Facilities by Kelurahan/Village, 2018 - 2020**

Kelurahan/Desa <i>Kelurahan/Village</i>	Rumah Sakit <i>Hospital</i>			Rumah Sakit Bersalin <i>Maternity Hospital</i>		
	2018	2019	2020	2018	2019	2020
(1)	(2)	(3)	(4)	(5)	(6)	(7)
Padang Muara Dua	-	-	-	-	-	-
Rindu Hati	-	-	-	-	-	-
Lubuk Selo	-	-	-	-	-	-
Sumber Karya	-	-	-	-	-	-
Sinjar Bulan	-	-	-	-	-	-
Padang Gumay	-	-	-	-	-	-
Tanjung Aur	-	-	-	-	-	-
Tanjung Raja	-	-	-	-	-	-
Tinggi Hari	-	-	-	-	-	-
Simpur	-	-	-	-	-	-
Kecamatan/ districts	-	-	-	-	-	-

Lanjutan Tabel/Continued Table 2.2.1

Kelurahan/Desa Kelurahan/Village	Poliklinik Polyclinic			Puskesmas Public Health Center		
	2018	2019	2020	2018	2019	2020
(1)	(8)	(9)	(10)	(11)	(12)	(13)
Padang Muara Dua	-	-	-	-	-	-
Rindu Hati	-	-	-	-	-	-
Lubuk Selo	-	-	-	-	-	-
Sumber Karya	-	-	-	-	-	-
Sinjar Bulan	-	-	-	-	-	-
Padang Gumay	-	-	-	-	-	-
Tanjung Aur	-	-	-	-	-	-
Tanjung Raja	-	-	-	-	-	-
Tinggi Hari	-	-	-	1	1	1
Simpur	-	-	-	-	-	-
Kecamatan/ districts	-	-	-	1	1	1

Lanjutan Tabel/Continued Table 2.2.1

Kelurahan/Desa Kelurahan/Village	Puskesmas Pembantu Subsidiary of Public Health Center			Apotek Pharmacy		
	2018	2019	2020	2018	2019	2020
(1)	(14)	(15)	(16)	(17)	(18)	(19)
Padang Muara Dua	1	1	1	-	-	-
Rindu Hati	-	-	-	-	-	-
Lubuk Selo	1	1	-	-	-	-
Sumber Karya	-	-	-	-	-	-
Sinjar Bulan	-	-	-	-	-	-
Padang Gumay	-	-	-	-	-	-
Tanjung Aur	-	-	-	-	-	-
Tanjung Raja	-	-	-	-	-	-
Tinggi Hari	-	-	-	-	-	-
Simpur	-	-	-	-	-	-
Kecamatan/ districts	2	2	1	-	-	-

Lanjutan Tabel/Continued Table 2.2.1

Kelurahan/Desa <i>Kelurahan/Village</i>	Klinik/Balai Kesehatan <i>Medical Clinic</i>			Posyandu <i>Integrated Service Post</i>		
	2018	2019	2020	2018	2019	2020
(1)	(20)	(21)	(22)	(23)	(24)	(25)
Padang Muara Dua	-	-	-	2	1	1
Rindu Hati	-	-	-	24	1	1
Lubuk Selo	-	-	-	2	1	1
Sumber Karya	-	-	-	2	1	1
Sinjar Bulan	-	-	-	2	1	1
Padang Gumay	-	-	-	1	1	1
Tanjung Aur	-	-	-	3	1	1
Tanjung Raja	-	-	-	2	1	1
Tinggi Hari	-	-	-	18	1	1
Simpur	-	-	-	2	1	1
Kecamatan/ districts	-	-	-	58	10	10

Lanjutan Tabel/Continued Table 2.2.1

Kelurahan/Desa Kelurahan/Village	Poskesdes Village Maternity Cottage		
	2018	2019	2020
(1)	(26)	(27)	(28)
Padang Muara Dua	0	0	0
Rindu Hati	1	1	1
Lubuk Selo	1	1	1
Sumber Karya	1	1	1
Sinjar Bulan	1	1	1
Padang Gumay	1	1	1
Tanjung Aur	-	-	-
Tanjung Raja	1	1	1
Tinggi Hari	1	1	1
Simpur	1	1	1
Kecamatan/ districts	8	8	8

Sumber/Source : BPS, Pendataan Potensi Desa (Podes)/ BPS—Statistic Indonesia, Village Potential Data Collection

Tabel
Table **2.2.2**

**Jumlah Tenaga Kesehatan Menurut Kelurahan/Desa,
2020**

Number of Medical Personnel by kelurahan/Village, 2020

Kelurahan/Desa <i>Kelurahan/Village</i>	Dokter <i>Doctor</i>	Perawat <i>Nurse</i>	Bidan <i>Midwife</i>	Farmasi <i>Pharma- ceutical</i>	Ahli Gizi <i>Nutritionist</i>
(1)	(2)	(3)	(4)	(5)	(6)
Padang Muara Dua	-	-	-	-	-
Rindu Hati	-	-	-	-	-
Lubuk Selo	-	-	-	-	-
Sumber Karya	-	-	-	-	-
Sinjar Bulan	-	-	-	-	-
Padang Gumay	-	-	-	-	-
Tanjung Aur	-	-	-	-	-
Tanjung Raja	-	-	-	-	-
Tinggi Hari	1	-	4	-	-
Simpur	-	-	-	-	-
Kecamatan/ districts	1	-	4	-	-

Sumber/Source : Dinas Kesehatan Kabupaten Lahat/ Lahat District Health Office

2.3 AGAMA DAN SOSIAL LAINNYA RELIGION AND OTHER SOCIAL AFFAIRS

Tabel 2.3.1 Jumlah Penduduk Menurut Kelurahan/Desa dan Agama yang Dianut, 2021
Table Population by Kelurahan/Village and Religion, 2021

Kelurahan/Desa <i>Kelurahan/Village</i>	Islam	Protestan <i>Protestant</i>	Katolik <i>Catholic</i>	Hindu	Budha <i>Buddha</i>	Lainnya <i>Others</i>
(1)	(2)	(3)	(4)	(5)	(6)	(7)
Padang Muara Dua	456	-	-	-	-	-
Rindu Hati	930	-	-	-	-	-
Lubuk Selo	1 068	-	-	-	-	-
Sumber Karya	1 165	-	-	-	-	-
Sinjar Bulan	387	-	-	-	-	-
Padang Gumay	301	-	-	-	-	-
Tanjung Aur	330	-	-	-	-	-
Tanjung Raja	410	-	-	-	-	-
Tinggi Hari	258	-	-	-	-	-
Simpur	461	7	-	-	-	-
Kecamatan/ districts	5 766	7	-	-	-	-

Catatan/Note : Kondisi data merupakan kondisi data sampai dengan semester 1 2021/ *Data condition is data condition until semester1 2021*

Sumber/Source: Kementerian Agama Kabupaten Lahat/Ministry of Religion Lahat Regency

Tabel
Table **2.3.2**

**Jumlah Tempat Peribadatan Menurut Kelurahan/Desa,
2020**

*Number of Places of Worship by Kelurahan/Village and Religion,
2020*

Kelurahan/Desa <i>Kelurahan/Village</i>	Masjid <i>Mosque</i>	Mushola <i>Pray Room</i>	Gereja Protestan <i>Protestant Church</i>	Gereja Katholik <i>Catholic Church</i>	Pura <i>Temple</i>	Vihara <i>monastery</i>
(1)	(2)	(3)	(4)	(5)	(6)	(7)
Padang Muara Dua	2	3	-	-	-	-
Rindu Hati	4	1	-	-	-	-
Lubuk Selo	3	-	-	-	-	-
Sumber Karya	1	4	-	-	-	-
Sinjar Bulan	1	-	-	-	-	-
Padang Gumay	1	-	-	-	-	-
Tanjung Aur	1	-	-	-	-	-
Tanjung Raja	2	-	-	-	-	-
Tinggi Hari	1	1	-	-	-	-
Simpur	2	-	-	-	-	-
Kecamatan/ districts	18	9	-	-	-	-

Sumber/ Source : BPS, Pendataan Potensi Desa (Podes)/ BPS–Statistic Indonesia, Village Potential Data Collection

2.4 SOSIAL LAINNYA

OTHER SOCIAL AFFAIRS

Tabel 2.4.1 Banyaknya Keluarga Menurut Kelurahan/Desa dan Jenis Pengguna Listrik di Kecamatan Gumay Ulu, 2020
Number of Families by Kelurahan/Village and Type Electricity Users the District Gumay Ulu, 2020

Kelurahan/Desa <i>Kelurahan/Village</i>	Pengguna Listrik/ <i>Electricity User</i>			Bulan Pengguna Listrik <i>Electricity User Month</i>
	PLN	Non PLN	Jumlah <i>Total</i>	
(1)	(2)	(3)	(4)	(5)
Padang Muara Dua	151	-	151	1
Rindu Hati	251	2	253	3
Lubuk Selo	324	-	324	-
Sumber Karya	267	-	267	-
Sinjar Bulan	108	-	108	-
Padang Gumay	95	-	95	1
Tanjung Aur	102	-	102	-
Tanjung Raja	132	-	132	-
Tinggi Hari	82	-	82	-
Simpur	122	5	127	15
Kecamatan/ <i>districts</i>	1 483	7	1 490	19

Tabel
Table **2.4.2**

Banyaknya Kelurahan/Desa Menurut Keberadaan Penerangan Jalan Utama Kelurahan/Desa di Kecamatan Gumay Ulu , 2018, 2019, dan 2020

Number of Kelurahan/Village According to Existence Lighting of Kelurahan/Village Main Roads District Gumay Ulu ,2018, 2019, and 2020

Sumber Penerangan Utama <i>Source of Primer Lights</i>	2018	2019	2020
(1)	(2)	(3)	(4)
Listrik Pemerintah <i>Government Electricity</i>	9	10	10
Listrik Non Pemerintah <i>Non Government Electricity</i>	-	-	-
Non Listrik <i>Non Electric</i>	-	-	-
Kecamatan/ districts	9	10	10

Sumber/Source: BPS, Pendataan Potensi Desa (Podes)/ BPS–Statistic Indonesia, Village Potential Data Collection

Tabel 2.4.3
Table

Banyaknya Kelurahan/Desa Menurut Jenis Bahan Bakar untuk Memasak yang Digunakan Oleh Sebagian Besar Keluarga di Kecamatan Gumay Ulu, 2018, 2019 dan 2020
Number of Kelurahan/Villages by Type of Fuel for Cooking Used By Most Families Gumay Ulu District, 2018, 2019 dan 2020

Jenis Bahan Bakar <i>Fuel Type</i>	2018	2019	2020
(1)	(2)	(3)	(4)
Gas Kota <i>City Gas</i>	-	-	-
LPG 3 Kg	10	10	10
LPG lebih dari 3 Kg <i>LPG more than 3 Kg</i>	-	-	-
Minyak Tanah Kerosene	-	-	-
Kayu Bakar <i>firewood</i>	-	-	-
Lainnya <i>other</i>	-	-	-

Sumber/Source: BPS, Pendataan Potensi Desa (Podes)/ BPS–Statistics Indonesia, Village Potential Data Collection

Tabel
Table 2.4.4

Banyaknya Kelurahan/Desa Menurut Sumber Air Minum Sebagian Besar Keluarga di Kecamatan Gumay Ulu, 2018, 2019 dan 2020

Number of Kelurahan/Villages Wards according to Drinking Water Source Most of the Families Gumay Ulu District, 2018, 2019 dan 2020

Sumber Air Minum <i>Drinking Water Source</i>	2018	2019	2020
(1)	(2)	(3)	(4)
Air Kemasan Bermerk <i>Branded Bottled Water</i>	-	-	-
Air Isi Ulang <i>Refill Water</i>	-	-	-
Ledeng Dengan Meteran <i>Plumbing With Meter</i>	1	1	1
Ledeng Tanpa Meteran <i>Plumbing Without Meter</i>	2	-	-
Sumur Bor atau Pompa <i>Drilling Well or Pump</i>	-	-	-
Sumur <i>Well</i>	2	3	3
Mata Air <i>Water springs</i>	2	6	0
"Sungai/Danau/Kolam/Waduk/ Situ/Embung/Bendungan" <i>"River/Lake/Pond/Reservoir/Situ/ Reservoir/Dam"</i>	3	-	6
Air Hujan <i>Rainwater</i>	-	-	-
Lainnya	-	-	-

Sumber/Source: BPS, Pendataan Potensi Desa (Podes)/ BPS–Statistics Indonesia, Village Potential Data Collection C

Tabel
Table**2.4.5****Banyaknya Kelurahan/Desa Menurut Penggunaan Fasilitas Tempat Buang Air Besar Sebagian Besar Keluarga di Kecamatan Gumay Ulu, 2018, 2019 dan 2020***Number of Kelurahan/Village by Use Most defecation facilities Families Gumay Ulu District, 2018, 2019 dan 2020*

Jenis Jamban <i>Type of latrine</i>	2018	2019	2020
(1)	(2)	(3)	(4)
Jamban Sendiri <i>Own latrine</i>	10	10	10
Jamban Bersama <i>Shared latrine</i>	-	1	-
Jamban Umum <i>Public latrine</i>	-	4	-
Bukan Jamban <i>Not a latrine</i>	8	3	-

Sumber/Source: BPS, Pendataan Potensi Desa (Podes)/ BPS–Statistics, donesia, Village Potential Data Collection

Tabel
Table 2.4.6

Kemudahan Untuk Mencapai Sarana Pendidikan Terdekat Bagi Kelurahan/Desayang Tidak ada Sarana Pendidikan Menurut Kelurahan/Desadan Jenjang Pendidikan di Kecamatan Gumay Ulu, 2020

Ease of Reaching Nearest Educational Facilities for Kelurahan/ Villages districts with No Educational Facilities by Village /district and Level of Education Gumay Ulu District, 2020

Kelurahan/Desa <i>Kelurahan/Village</i>	SD <i>Primary School</i>	MI	SMP <i>Junior High School</i>	MTs
(1)	(2)	(3)	(4)	(5)
Padang Muara Dua	-	Mudah	Mudah	Mudah
Rindu Hati	-	Mudah	Mudah	Mudah
Lubuk Selo	-	Mudah	Mudah	Mudah
Sumber Karya	-	Mudah	-	Mudah
Sinjar Bulan	Mudah	Mudah	Mudah	Mudah
Padang Gumay	Mudah	Mudah	Mudah	Mudah
Tanjung Aur	-	Mudah	Mudah	Mudah
Tanjung Raja	Mudah	Mudah	Mudah	Mudah
Tinggi Hari	-	Mudah	-	Mudah
Simpur	-	Mudah	Mudah	Mudah

Lanjutan Tabel/Continued Table 2.4.6

Kelurahan/Desa <i>Kelurahan/Village</i>	SMA <i>Senior High School</i>	MA	SMK <i>Vocational School</i>	Akademi/ Perguruan Tinggi <i>University</i>
(1)	(6)	(7)	(8)	(9)
Padang Muara Dua	Mudah	Mudah	Mudah	Mudah
Rindu Hati	Mudah	Mudah	Mudah	Mudah
Lubuk Selo	Mudah	Mudah	Mudah	Mudah
Sumber Karya	-	Mudah	Mudah	Mudah
Sinjar Bulan	Mudah	Mudah	Mudah	Mudah
Padang Gumay	Mudah	Mudah	Mudah	Mudah
Tanjung Aur	Mudah	Mudah	Mudah	Mudah
Tanjung Raja	Mudah	Mudah	Mudah	Mudah
Tinggi Hari	Mudah	Mudah	Mudah	Mudah
Simpur	Mudah	Mudah	Mudah	Mudah

Sumber/Source: BPS, Pendataan Potensi Desa (Podes)/ BPS–Statistics,donesia, Village Potential Data Collection

Tabel
Table 2.4.7

**Kemudahan Mencapai Sarana Kesehatan Terdekat
Bagi Kelurahan/Desa yang Tidak ada Sarana Kesehatan
Menurut Kelurahan/Desaan Jenis Sarana Kesehatan di
Kecamatan Gumay Ulu, 2020**

*Ease of Reaching Nearest Health Facilities for Kelurahan/Villages
Districts with No Health Facilities by Kelurahan/Village District
and Type of Health Facilities Gumay Ulu District, 2020*

Kelurahan/Desa <i>Kelurahan/Village</i>	Rumah Sakit <i>Hospital</i>	RumahSakit Bersalin <i>Hospital Maternity</i>	Poliklinik/Balai Pengobatan <i>Polyclinic/Hall Treatment</i>
(1)	(2)	(3)	(4)
Padang Muara Dua	Mudah	Mudah	Mudah
Rindu Hati	Mudah	Mudah	Mudah
Lubuk Selo	Mudah	Mudah	Mudah
Sumber Karya	Mudah	Mudah	Mudah
Sinjar Bulan	Mudah	Mudah	Mudah
Padang Gumay	Mudah	Mudah	Mudah
Tanjung Aur	Mudah	Mudah	Mudah
Tanjung Raja	Mudah	Mudah	Mudah
Tinggi Hari	Mudah	Mudah	Mudah
Simpur	Mudah	Mudah	Mudah

Lanjutan Tabel/Continued Table 2.4.7

Kelurahan/Desa Kelurahan/Village	Puskesmas Rawat inap Inpatient Health Center	Puskesmas Tanpa Rawat inap Health Center without Hospitalization	Apotek/ Pharmacy
(1)	(5)	(6)	(7)
Padang Muara Dua	Mudah	-	Mudah
Rindu Hati	Mudah	Mudah	Mudah
Lubuk Selo	Mudah	Mudah	Mudah
Sumber Karya	Mudah	Mudah	Mudah
Sinjar Bulan	Mudah	Mudah	Mudah
Padang Gumay	Mudah	Mudah	Mudah
Tanjung Aur	Mudah	Mudah	Mudah
Tanjung Raja	Mudah	Mudah	Mudah
Tinggi Hari	-	Mudah	Mudah
Simpur	Mudah	Mudah	Mudah

Sumber/Source: BPS, Pendataan Potensi Desa (Podes)/ BPS–Statistics,donesia, Village Potential Data Collection

Tabel
Table **2.4.8**

**Banyaknya Warga Penderita Gizi Buruk Menurut
Kelurahan/Desa di Kecamatan Gumay Ulu, 2018 dan
2019**

*Number of People with Malnutrition by Village Gumay Ulu
District, 2018 and 2019*

Kelurahan/Desa <i>Kelurahan/Village</i>	2018	2019
(1)	(2)	(3)
Padang Muara Dua	-	-
Rindu Hati	-	-
Lubuk Selo	-	-
Sumber Karya	-	-
Sinjar Bulan	-	-
Padang Gumay	-	-
Tanjung Aur	-	-
Tanjung Raja	-	-
Tinggi Hari	-	-
Simpur	-	-
Kecamatan/ districts	-	-

Sumber/Source: BPS, Pendataan Potensi Desa (Podes)/ BPS—Statistics Indonesia, Village Potential Data Collection

Tabel
Table **2.4.9**

**Banyaknya Kejadian Bencana Alam Menurut Kelurahan/
Desadan Jenis Bencana Alam di Kecamatan Gumauy Ulu,
2020**

*Number of Natural Disaster Incidents by Kelurahan/Village and
Type of Natural Disaster Gumay Ulu District, 2020*

Kelurahan/Desa <i>Kelurahan/Village</i>	Gempa Bumi <i>Earthquake</i>	Tsunami <i>Tsunami</i>	Gunung Meletus <i>Mountain</i> <i>erupt</i>	Tanah Longsor <i>Landslide</i>
(1)	(2)	(3)	(4)	(5)
Padang Muara Dua	Tidak ada	Tidak ada	Tidak ada	Tidak ada
Rindu Hati	Tidak ada	Tidak ada	Tidak ada	Ada
Lubuk Selo	Tidak ada	Tidak ada	Tidak ada	Tidak ada
Sumber Karya	Tidak ada	Tidak ada	Tidak ada	Tidak ada
Sinjar Bulan	Tidak ada	Tidak ada	Tidak ada	Ada
Padang Gumay	Tidak ada	Tidak ada	Tidak ada	Ada
Tanjung Aur	Tidak ada	Tidak ada	Tidak ada	Ada
Tanjung Raja	Tidak ada	Tidak ada	Tidak ada	Ada
Tinggi Hari	Tidak ada	Tidak ada	Tidak ada	Ada
Simpur	Tidak ada	Tidak ada	Tidak ada	Ada

Lanjutan Tabel/Continued Table 2.4.9

Kelurahan/Desa <i>Kelurahan/Village</i>	Banjir <i>Flood</i>	Banjir Bandang <i>Flash floods</i>	Kekeringan <i>Drought</i>
(1)	(6)	(7)	(8)
Padang Muara Dua	Tidak ada	Tidak ada	Tidak ada
Rindu Hati	Tidak ada	Tidak ada	Ada
Lubuk Selo	Tidak ada	Tidak ada	Tidak ada
Sumber Karya	Tidak ada	Tidak ada	Tidak ada
Sinjar Bulan	Ada	Tidak ada	Ada
Padang Gumay	Ada	Tidak ada	Ada
Tanjung Aur	Ada	Tidak ada	Ada
Tanjung Raja	Ada	Tidak ada	Ada
Tinggi Hari	Ada	Tidak ada	Ada
Simpur	Tidak ada	Tidak ada	Ada

Sumber/Source: BPS, Pendataan Potensi Desa (Podes)/ BPS—Statistic Indonesia, Village Potential Data Collection

Lanjutan Tabel/Continued Table 2.4.9

Kelurahan/Desa <i>Kelurahan/Village</i>	Kebakaran Hutan dan Lahan <i>Forest fires and land</i>	Angin Puyuh/ Puting Beliung/ Topan <i>Whirlwind/ Tornado/typhoon</i>	Gelombang Pasang Laut <i>Tidal Wave sea</i>
(1)	(9)	(10)	(11)
Padang Muara Dua	Tidak ada	Tidak ada	Tidak ada
Rindu Hati	Ada	Tidak ada	Tidak ada
Lubuk Selo	Tidak ada	Tidak ada	Tidak ada
Sumber Karya	Tidak ada	Tidak ada	Tidak ada
Sinjar Bulan	Ada	Tidak ada	Tidak ada
Padang Gumay	Ada	Tidak ada	Tidak ada
Tanjung Aur	Ada	Tidak ada	Tidak ada
Tanjung Raja	Ada	Tidak ada	Tidak ada
Tinggi Hari	Ada	Tidak ada	Tidak ada
Simpur	Ada	Tidak ada	Tidak ada

Sumber/Source: BPS, Pendataan Potensi Desa (Podes)/ BPS—Statistics Indonesia, Village Potential Data Collection

Tabel
Table 2.4.10

Banyaknya Korban Jiwa Akibat Bencana Alam Menurut Kelurahan/Desa dan Jenis Bencana Alam di Kecamatan Gumay Ulu, 2020

*Number of Casualties Due to Natural Disasters by Kelurahan/
Village Types of Natural Disasters Gumay Ulu District, 2020*

Kelurahan/Desa <i>Kelurahan/Village</i>	Gempa Bumi <i>Earthquake</i>	Tsunami <i>Tsunami</i>	Gunung Meletus <i>Mountain erupt</i>	Tanah Longsor <i>Landslide</i>
(1)	(2)	(3)	(4)	(5)
Padang Muara Dua	-	-	-	-
Rindu Hati	-	-	-	-
Lubuk Selo	-	-	-	-
Sumber Karya	-	-	-	-
Sinjar Bulan	-	-	-	-
Padang Gumay	-	-	-	-
Tanjung Aur	-	-	-	-
Tanjung Raja	-	-	-	-
Tinggi Hari	-	-	-	-
Simpur	-	-	-	-
Kecamatan/ districts	-	-	-	-

Lanjutan Tabel/Continued Table 2.4.10

Kelurahan/Desa <i>Kelurahan/Village</i>	Banjir <i>Flood</i>	Banjir Bandang <i>Flash floods</i>	Kekeringan <i>Drought</i>
(1)	(6)	(7)	(8)
Padang Muara Dua	-	-	-
Rindu Hati	-	-	-
Lubuk Selo	-	-	-
Sumber Karya	-	-	-
Sinjar Bulan	-	-	-
Padang Gumay	-	-	-
Tanjung Aur	-	-	-
Tanjung Raja	-	-	-
Tinggi Hari	-	-	-
Simpur	-	-	-
Kecamatan/ districts	-	-	-

Lanjutan Tabel/Continued Table 2.4.10

Kelurahan/Desa <i>Kelurahan/Village</i>	Kebakaran Hutan dan Lahan <i>Forest fires and land</i>	Angin Puyuh/ Puting Beliung/ Topan <i>Forest fires and land</i>	Gelombang Pasang Laut <i>Tidal Wave sea</i>
(1)	(9)	(10)	(11)
Padang Muara Dua	-	-	-
Rindu Hati	-	-	-
Lubuk Selo	-	-	-
Sumber Karya	-	-	-
Sinjar Bulan	-	-	-
Padang Gumay	-	-	-
Tanjung Aur	-	-	-
Tanjung Raja	-	-	-
Tinggi Hari	-	-	-
Simpur	-	-	-
Kecamatan/ districts	-	-	-

Sumber/Source: BPS, Pendataan Potensi Desa (Podes)/ BPS—Statistics Indonesia, Village Potential Data Collection

Tabel
Table 2.4.11

Keberadaan Fasilitas/Upaya Antisipasi/Mitigasi Bencana Alam Menurut Kelurahan/Desa di Kecamatan Gumay Ulu, 2020

Existence of Facilities / Efforts to Anticipate / Mitigate Natural Disasters by Village Gumay Ulu District, 2020

Kelurahan/Desa <i>Kelurahan/Village</i>	Sistem Peringatan Dini Bencana Alam <i>Alert System Early Natural Disaster</i>	Sistem Peringatan Dini Khusus Tsunami <i>Alert System Special Early Tsunami</i>	Perlengkapan Keselamatan <i>Equipment Safety</i>
(1)	(2)	(3)	(4)
Padang Muara Dua	Tidak Ada	Bukan wilayah potensi tsunami	Tidak Ada
Rindu Hati	Tidak Ada	Bukan wilayah potensi tsunami	Tidak Ada
Lubuk Selo	Tidak Ada	Bukan wilayah potensi tsunami	Tidak Ada
Sumber Karya	Tidak Ada	Bukan wilayah potensi tsunami	Tidak Ada
Sinjar Bulan	Tidak Ada	Bukan wilayah potensi tsunami	Tidak Ada
Padang Gumay	Tidak Ada	Bukan wilayah potensi tsunami	Tidak Ada
Tanjung Aur	Tidak Ada	Bukan wilayah potensi tsunami	Tidak Ada
Tanjung Raja	Tidak Ada	Bukan wilayah potensi tsunami	Tidak Ada
Tinggi Hari	Tidak Ada	Bukan wilayah potensi tsunami	Tidak Ada
Simpur	Tidak Ada	Bukan wilayah potensi tsunami	Tidak Ada

Lanjutan Tabel/Continued Table 2.4.11

Kelurahan/Desa <i>Kelurahan/Village</i>	Rambu-rambu dan Jalur Evakuasi Bencana <i>Rambu-rambu dan Jalur Evakuasi Bencana</i>	Pembuatan, Perawatan, atau Normalisasi: Sungai, Kanal, Tanggul, Parit, Drainase, Waduk, Pantai, dll <i>Construction, Maintenance, or Normalization: Rivers, Canals, Embankments, Ditches, Drainages, Reservoirs, Beaches, etc.</i>
(1)	(5)	(6)
Padang Muara Dua	Tidak Ada	Ada
Rindu Hati	Tidak Ada	Ada
Lubuk Selo	Tidak Ada	Ada
Sumber Karya	Tidak Ada	Ada
Sinjar Bulan	Tidak Ada	Ada
Padang Gumay	Tidak Ada	Ada
Tanjung Aur	Tidak Ada	Ada
Tanjung Raja	Tidak Ada	Ada
Tinggi Hari	Tidak Ada	Ada
Simpur	Tidak Ada	Ada

Lanjutan Tabel/Continued Table 2.4.11

Kelurahan/Desa <i>Kelurahan/Village</i>	Kebakaran Hutan dan Lahan <i>Forest fires and land</i>	Angin Puyuh/ Puting Beliung/ Topan <i>Whirlwind/ Tornado/ typhoon</i>	Gelombang Pasang Laut <i>Tidal Wave sea</i>
(1)	(7)	(8)	(9)
Padang Muara Dua	Tidak Ada	Tidak Ada	Tidak Ada
Rindu Hati	Tidak Ada	Tidak Ada	Tidak Ada
Lubuk Selo	Tidak Ada	Tidak Ada	Tidak Ada
Sumber Karya	Tidak Ada	Tidak Ada	Tidak Ada
Sinjar Bulan	Tidak Ada	Tidak Ada	Tidak Ada
Padang Gumay	Tidak Ada	Tidak Ada	Tidak Ada
Tanjung Aur	Tidak Ada	Tidak Ada	Tidak Ada
Tanjung Raja	Tidak Ada	Tidak Ada	Tidak Ada
Tinggi Hari	Tidak Ada	Tidak Ada	Tidak Ada
Simpur	Tidak Ada	Tidak Ada	Tidak Ada

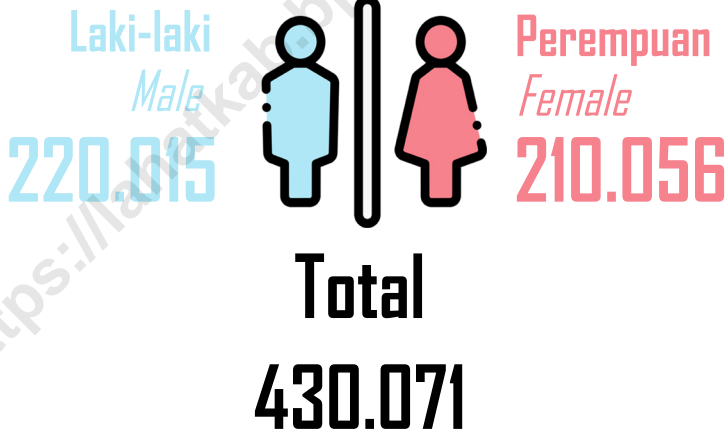
Sumber/Source: BPS, Pendataan Potensi Desa (Podes) / BPS—Statistics Indonesia, Village Potential Data Collection

03

PENDUDUK
POPULATION

Jumlah Penduduk Kabupaten Lahat 2020

Total Population Lahat Regency 2020



PENJELASAN TEKNIS

1. BPS - Penduduk Indonesia adalah semua orang yang berdomisili di wilayah teritorial Indonesia selama 6 bulan atau lebih dan atau mereka yang berdomisili kurang dari 6 bulan tetapi bertujuan menetap .
2. Disdukcapil - Penduduk adalah setiap orang baik warga negara Indonesia maupun Warga Negara Asing yang bertempat tinggal di wilayah di Negara RI dan telah memenuhi ketentuan Peraturan Perundang-undangan yang berlaku.
3. Laju pertumbuhan penduduk adalah angka yang menunjukkan persentase pertambahan penduduk dalam jangka waktu tertentu.
4. Kepadatan penduduk adalah rasio Jumlah penduduk per kilometer persegi.
5. Rasio jenis kelamin adalah perbandingan antara penduduk laki-laki dan penduduk perempuan pada suatu wilayah dan waktu tertentu. Biasanya dinyatakan dengan Jumlah penduduk laki-laki untuk 100 penduduk perempuan.
6. Distribusi penduduk adalah pola persebaran penduduk di

TECHNICAL NOTES

1. *BPS - The population of Indonesia are all residents of the entire territory of Indonesia who have stayed for six months or longer, and those who, tended to stay more than six months even though their length of stay is less than six months.*
2. *Disdukcapil - Population is any person both Indonesian citizens and Foreign Citizens who reside, the territory of the Republic of, donesia and has complied with the provisions of the applicable Laws and Regulations.*
3. *The growth rate of population is the number that show percentage of population growth within a specified period.*
4. *Population density is ratio of population per square kilometer.*
5. *Sex ratio is the ratio of males population to females population, a given area and time, usually expressed as the number of males for every 100 females.*
6. *Population distribution is the pattern of population distribution*

- suatu wilayah, baik berdasarkan batas-batas geografis maupun berdasarkan batas-batas administrasi pemerintahan.
- in an area, either by geographic boundaries or by government administrative boundaries.*
- 7 Komposisi penduduk adalah pola persebaran penduduk menurut karakteristiknya, contoh: penduduk menurut kelompok umur, penduduk menurut jenis kelamin.
- 7 Population composition is the pattern of population distribution by its characteristics, example: population by age group, population by sex.*
- 8 Penduduk usia kerja adalah penduduk yang berumur 15 tahun ke atas.
- 8 Working age population is persons of 15 years and over.*
- 9 Angkatan kerja adalah penduduk usia kerja (15 tahun ke atas) yang bekerja, punya pekerjaan namun sementara tidak bekerja, dan pengangguran.
- 9 Labor force or economically active are persons of 15 years and over, who, the previous week were working, temporarily absent from work but having jobs, and unemployment.*
- 10 Bekerja adalah kegiatan ekonomi yang dilakukan oleh seseorang dengan maksud memperoleh atau membantu memperoleh pendapatan atau keuntungan dan lamanya bekerja paling sedikit 1 jam secara terus menerus dalam seminggu yang lalu (termasuk pekerja keluarga tanpa upah yang membantu dalam suatu usaha/kegiatan ekonomi).
- 10 Working is economic activity conducted by a person and intended to earn income by doing work or helping to do work at least one hour continuously during the reference week (including unpaid family worker/s for any economic activity).*

ULASAN*DESCRIPTION*

Penduduk memiliki peranan yang besar dalam pembangunan, selain sebagai pelaku pembangunan penduduk juga menjadi sarana pembangunan sebagai penggerak perekonomian suatu daerah. Oleh karena itu penduduk dapat dijadikan sebagai modal dasar dalam pembangunan.

Population has a big role, development, besides as perpetrator of development, it also becomes the development medium. Therefore, population can become fundamental basic foundation, development.

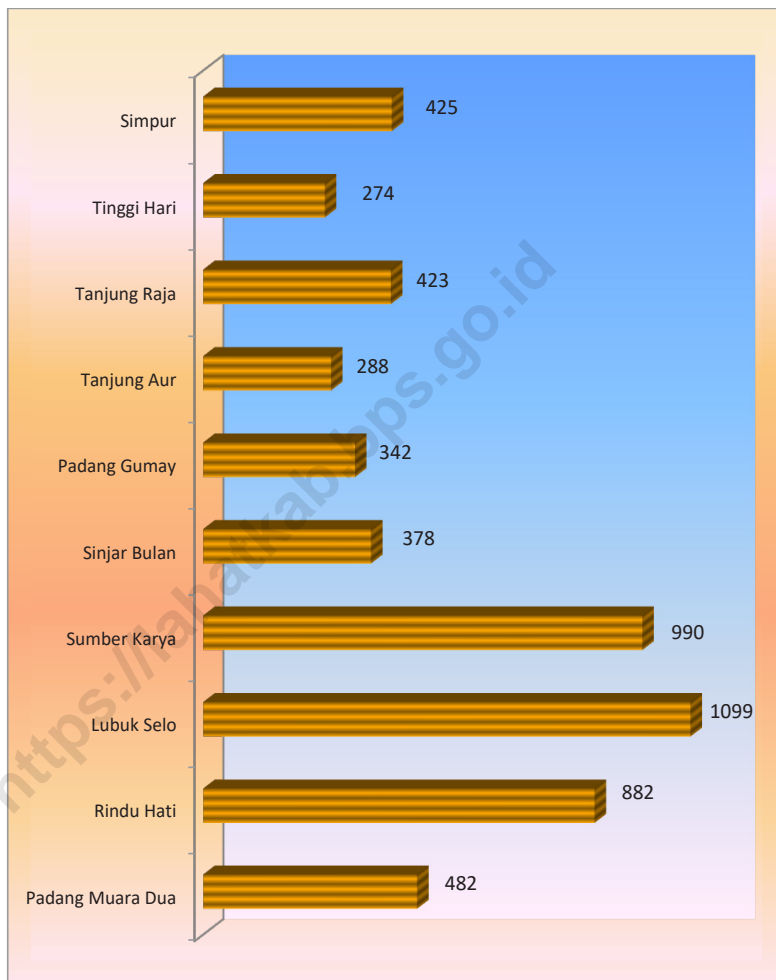
Penduduk Kecamatan Gumay Ulu berdasarkan Hasil Sensus Penduduk (SP2020) tahun 2020 sebanyak 5 583 jiwa yang terdiri atas penduduk laki-laki dan penduduk perempuan. Dibandingkan dengan proyeksi jumlah penduduk tahun 2010, penduduk Kecamatan Gumay Ulu mengalami pertumbuhan. Sementara itu besarnya angka rasio jenis kelamin tahun 2020 penduduk laki-laki terhadap penduduk perempuan sebesar 112,4.

The population of the Gumay Ulu District based on the results of the 2020 Population Census (SP2020) as many as 5 583 people consisting of male residents and female residents. Compared to the projected population, 2010, the population of Gumay Ulu District has grown. Meanwhile, the size of the sex ratio, 2020 for the male population to the female population is 112,4

Kepadatan penduduk di Kecamatan Gumay Ulu tahun 2020 mencapai 87,01 jiwa/km². Kepadatan Penduduk di kecamatan Gumay Ulu cukup beragam dengan kepadatan penduduk tertinggi terletak di Desa Padang Gumay dengan kepadatan sebesar 570 jiwa/km² dan terendah di Desa Tanjung Aur sebesar 23.32 jiwa/Km².

The population density, the Gumay Ulu District, 2020 reached 87,01 people/km². The population density, the Gumay Ulu District is quite diverse with the highest population density located, the Padang Gumay Village with a density of 570 people/km² and the lowest, the Tanjung Aur Village of 23.32 people/Km².

Gambar 3.1 Jumlah Penduduk Menurut Kelurahan/Desa, 2020
Number of Population by Kelurahan/Village, 2020



Sumber/Source : BPS dan Dinas Kependudukan dan Pencatatan Sipil Kabupaten Lahat/BPS and Population and Civil Registration Agency Lahat

3.1 PENDUDUK POPULATION

Tabel
Table 3.1.1

Penduduk, Laju Pertumbuhan Penduduk per Tahun, Distribusi Persentase Penduduk, Kepadatan Penduduk, Rasio Jenis Kelamin Penduduk Menurut Kelurahan/Desa di Kecamatan Gumay Ulu, 2020

Population, Annual Population Growth Rate, Percentage Distribution of Population, Population Density and Population Sex Ratio by Kelurahan/Village Gumay Ulu District, 2020

Kelurahan/Desa <i>Kelurahan/Village</i>	Penduduk <i>Population</i>	Laju Pertumbuhan Penduduk per,2019–2020 <i>Annual Population Growth Rate (%)</i> <i>2019–2020</i>
(1)	(2)	(3)
Padang Muara Dua	482	1,58
Rindu Hati	882	-3,12
Lubuk Selo	1 099	1,88
Sumber Karya	990	3,66
Sinjar Bulan	378	2,94
Padang Gumay	342	0,95
Tanjung Aur	288	1,38
Tanjung Raja	423	0,74
Tinggi Hari	274	5,93
Simpur	425	1,26
Kecamatan / District	5 583	17,21

Lanjutan Tabel/Continued Table 3.1.1

Kelurahan/Desa <i>Kelurahan/Village</i>	Persentase Penduduk <i>Percentage of Total Population</i>	Kepadatan Penduduk per km² <i>Population Density per sq.km</i>
(1)	(4)	(5)
Padang Muara Dua	8,63	68,86
Rindu Hati	15,80	152,07
Lubuk Selo	19,68	94,74
Sumber Karya	17,73	157,14
Sinjar Bulan	6,77	60,00
Padang Gumay	6,13	570,00
Tanjung Aur	5,16	23,32
Tanjung Raja	7,58	33,84
Tinggi Hari	4,91	28,72
Simpur	7,61	28,30
Kecamatan / District	100,00	87,01

Lanjutan Tabel/Continued Table 3.1.1

Kelurahan/Desa Kelurahan/Village	Rasio Jenis Kelamin Population Sex Ratio
(1)	(6)
Padang Muara Dua	123,1
Rindu Hati	111,5
Lubuk Selo	108,5
Sumber Karya	109,7
Sinjar Bulan	118,5
Padang Gumay	126,5
Tanjung Aur	110,2
Tanjung Raja	111,5
Tinggi Hari	110,8
Simpur	107,3
Kecamatan / District	112,4

Catatan/Note : ¹ Hasil SP2020 (September)/ *The Result Of The 2020 Population Census (September)*
 ' Laju Pertumbuhan Penduduk dihitung berdasarkan penduduk hasil SP2010 dengan kondisi Kelurahan/Desa, 2020 di bandingkan dengan penduduk hasil SP2020/ *the growth rate refers to the change of population resulting from 2010 populations census with village/kelurahan conditions, 2020 and population resulting from 2020 population Census*
 ' Laju pertumbuhan penduduk terlalu tinggi atau negatif karena adanya perubahan wilayah pada Kelurahan/Desa antara SP2010 dan SP2020/ *The growth rate is too high or negative due ato changes, the area of the village/kelurahan between SP2010 and SP2020*

Sumber/Source : BPS dan Dinas Kependudukan dan Pencatatan Sipil Kabupaten Lahat/BPS and Population and Civil Registration Agency Lahat

Tabel
Table **3.1.2**

Jumlah Penduduk Menurut Kelompok Umur dan Jenis Kelamin di Kecamatan Gumay Ulu, 2020

Population by Age Group and Sex Gumay Ulu District, 2020

Kelompok Umur <i>Ages</i>	Jenis Kelamin/Sex		Jumlah <i>Total</i>
	Laki-Laki <i>Male</i>	Perempuan <i>Female</i>	
(1)	(2)	(3)	(4)
0 - 14	781	687	1 468
15 - 64	1 991	1 780	3 771
65+	183	161	344
Kecamatan / District	2 955	2 628	5 583

Catatan/Note : Hasil Perapian Umur dari Data Administrasi Kependudukan dan Sensus Penduduk 2020 (September)/ *The Result of Smoothed single year of age from population administration data and the 2020 population census (september)*

Sumber/Source : BPS, Sensus Penduduk 2020/BPS-Statistics,donesia, 2020 population census

PERTANIAN DAN PERIKANAN
AGRICULTURE AND FISHERY

**Produksi dan Luas Panen Tanaman Perkebunan
Kabupaten Lahat 2020**

Production and Harvested Area State Plant Lahat Regency 2020

Kelapa Sawit/*Palm Tree*
23.000 ton
8.986 ha



Kelapa/*Coconut*
325 ton
570 ha



Kopi/*Coffee*
21.601 ton
54.441 ha



Karet/*Rubber Tree*
26.195 ton
34.932 ha



Tembakau/*Tobacco*
33 ton
65 ha



BADAN PUSAT STATISTIK

PENJELASAN TEKNIS

TECHNICAL NOTES

1. Lahan sawah adalah lahan pertanian yang berpetak-petak dan dibatasi oleh pematang (galengan), saluran untuk menahan/ menyalurkan air, yang biasanya ditanami padi sawah tanpa memandang dari mana diperoleh atau status lahan tersebut, Lahan yang dimaksud termasuk lahan yang terdaftar di Pajak Bumi Bangunan, luran Pembangunan Daerah, lahan bengkok, lahan serobotan, lahan rawa yang ditanami padi dan lahan bekas tanaman,an yang telah dijadikan sawah, baik yang ditanami padi, palawija atau tanaman semusim lainnya.
 2. Data pokok tanaman pangan yang dikumpulkan adalah luas panen dan produktivitas (hasil per hektar), Produksi tanaman pangan merupakan hasil perkalian antara luas panen dengan produktivitas, Pengumpulan data luas panen dilakukan setiap bulan dengan pendekatan area kecamatan di seluruh wilayah,donesia, Pengumpulan data produktivitas dilakukan melalui pengukuran langsung pada plot ubinan berukuran $2\frac{1}{2}$ m x $2\frac{1}{2}$ m, Pengumpulan data produktivitas dilakukan setiap subround (empat bulanan) pada waktu panen petani,
1. *Wetland is agricultural land that separated by small dykes to resist water, where the main crop is usually wetland paddy without considering where it is got from or the status of the land, It,cludes the land that is registered at land,come tax office, regional development contribution, 'bengkok' land, illegal ownership, swamps for rice cultivation, and annual crop land mark that has been used as rice field, which are both planted with paddy, secondary crops or the other seasonal crops*
 2. *The main food crops data collected consists of harvested area and productivity (yield per hectare), Food crops production is generated by harvested area multiplied by productivity, The harvested area data is collected every month using sub district area approach, all sub district,,donesia, The productivity data collection is conducted by a direct measurement, $2\frac{1}{2}$ m x $2\frac{1}{2}$ m crop cutting plot, The productivity measurement is conducted, every subround (four monthly) at the time when farmers are harvesting their crops,*

3. Data produksi padi dan palawija yang disajikan adalah dalam kualitas: gabah kering giling (padi), pipilan kering (jagung), biji kering (kedelai dan kacang tanah), dan umbi basah (ubi kayu dan ubi jalar).
 4. T22, Berdasarkan Undang-Undang No. 41 Tahun 1999 tentang Kehutanan, kawasan hutan dibagi ke dalam kelompok Hutan Konservasi, Hutan Lindung, dan Hutan Produksi.
 5. Tanaman sayuran dan buah-buahan semusim
 - Tanaman sayuran semusim adalah tanaman sumber vitamin, garam mineral dan lain-lain yang dikonsumsi dari bagian tanaman yang berupa daun, bunga, buah, dan umbinya, yang berumur kurang dari satu,.
 - Tanaman buah-buahan semusim adalah tanaman sumber vitamin, garam mineral, dan lain-lain yang dikonsumsi dari bagian tanaman yang berupa buah, berumur kurang dari satu, tidak berbentuk pohon/rumpun tetapi menjalar dan berbatang lunak.
 6. Tanaman biofarmaka adalah tanaman yang bermanfaat untuk obat-obatan, kosmetik, dan kesehatan yang dikonsumsi atau digunakan dari bagian-bagian tanaman seperti daun, batang, buah, umbi (rimpang) ataupun akar.
3. *Production of paddy and crops data are presented, the form of: dry unhusked rice (paddy), dry loose maize (maize), dry shells crops (soybeans and peanuts), and fresh roots (cassava and sweet potatoes).*
 4. *In accordance to the Act on Forestry No. 41/1999, forest area is categorized as Conservation Forest, Protection Forest and Production Forest.*
 5. *Seasonal vegetable and fruit plants*
 - *Seasonal vegetable plants are plants which are the Sources of vitamin, mineral salt, etc, consumed from the part of the plant, the form of leaf, flower, fruit, and root with the age of less than one year.*
 - *Seasonal fruit plants are plants which are the Sources of vitamin, mineral salt, etc, consumed from the part of the plant, the form of fruits, These plants are creeps with the age of less than one year.*
 6. *Medicinal plants are plants which are useful for medicine, It is consumed from part of the plant such as leaf, flower, fruit, tuber, and root.*

ULASAN

Kecamatan Gumay Ulu memiliki hasil sumber daya alam pertanian yang cukup banyak. Mulai dari hortikultura, sayuran, buah-buahan, perkebunan hingga biofarmaka. Kecamatan Gumay Ulu memiliki variasi pertanian yang cukup beragam. Produksi Cabe di tahun 2020 di Kecamatan Gumay Ulu adalah sebesar 2 Ton. Dan produksi tomat di tahun tersebut juga sekitar 2 ton di Kecamatan Gumay Ulu.

Sedangkan untuk tanaman biofarmaka di Kecamatan Gumay Ulu dapat dilihat di dalam gambar 4.1.6 Melalui gambar tersebut dapat terlihat produksi tanaman biofarmaka di Kecamatan Gumay Ulu di tahun 2020. Untuk produksi tanaman Jahe sebesar 25 kg, laos 30 kg, kencur 69 kg dan kunyit sebesar 95 kg

Produksi Buah-buahan di Kecamatan Gumay Ulu didominasi dengan jenis buah mangga, durian, pisang dan pepaya. Produksi buah mangga di kecamatan Gumay Ulu adalah sebesar 144 ton di tahun 2019 dan sebesar 372 ton di tahun 2020. Sedangkan untuk buah durian di tahun 2020 produksinya sebesar 78,6 Ton Produksi buah pisang di tahun 2019 adalah sebesar 120 ton dan menurun produksinya di tahun 2020 menjadi 50,9 ton di kecamatan Gumay Ulu dan buah pepaya dengan produksi 5,2 ton pada tahun 2019 juga mengalami Peningkatan di tahun 2020 yaitu sebesar 8,6 ton.

DESCRIPTION

Gumay Ulu District has quite a lot of agricultural natural resources. Starting from horticulture, vegetables, fruits, plantations to biopharmaceuticals. Gumay Ulu District has quite a variety of agricultural variations. Chili production in 2021, Gumay Ulu District is 2 tons. And tomato production in that year was also around 2 tons Gumay Ulu District.

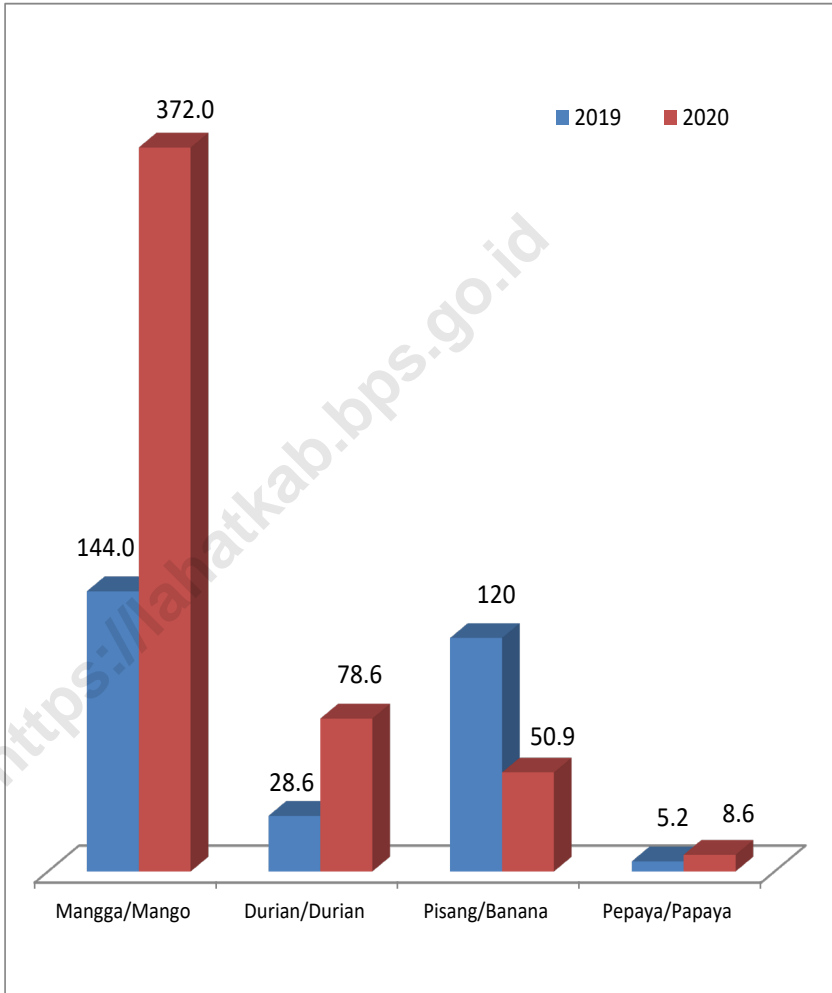
As for the biopharmaca plant, Gumay Ulu District, it can be seen, Figure 4.1.6 Through this picture, it can be seen that the production of biopharmaca plants, Gumay Ulu Distric in 2020. For the production of ginger is 25 kg, laos 30 kg, kencur 69 kg and turmericis 95 kg.

Fruit production, Gumay Ulu District is dominated by mango, durian, banana and papaya. Mango production, Gumay Ulu district was 144 tons in 2019 and 372 tons in 2020. As for durian fruit in 2020 the production was 78.6 tons. Banana fruit production in 2019 was 120 tons and its production decreased in 2020 to 50.9 tons, Gumay Ulu district and papaya fruit with a production of 5.2 tons in 2019 also experienced an increase in 2020 which was 8.6 tons.

Gambar 4.1
Figures

Produksi Buah-buahan Menurut Kelurahan/Desa dan Jenis Tanaman (ton), 2019 and 2020

Production of Fruits by Kelurahan/Village and Kind of Plant (ton), 2019 and 2020



Sumber/Source : BPS, Statistik Pertanian Hortikultura SPH-SBS/BPS-Statistics,donesia, Agricultural Statistic for Horticulture SPH-SBS

4. PERTANIAN DAN PERIKANAN

AGRICULTURE AND FISHERY

4.1 HORTIKULTURA

HORTICULTURE

Tabel
Table 4.1.1

Luas Panen Tanaman Sayuran Menurut Kelurahan/Desa dan Jenis Tanaman (ha), 2019 dan 2020

Harvested Area of Vegetables by Kelurahan/Village and Kind of Plant (ha), 2019 and 2020

Kelurahan/Desa <i>Kelurahan/Village</i>	Bawang Merah/Shallot		Cabai/Chili		Kentang/Potato		Kubis/Cabbage	
	2019	2020	2019	2020	2019	2020	2019	2020
(1)	(2)	(3)	(4)	(5)	(6)	(7)	(8)	(9)
Padang Muara Dua
Rindu Hati
Lubuk Selo
Sumber Karya
Sinjar Bulan
Padang Gumay
Tanjung Aur
Tanjung Raja
Tinggi Hari
Simpur
Kecamatan/District	-	-	6,00	2,00	-	-	-	-

Lanjutan Tabel/Continued Table 4.1.1

Kelurahan/Desa Kelurahan/Village	Petai Chinese Cabbage		Tomat/Tomato		Wartel Carrot	
	2019	2020	2019	2020	2019	2020
(1)	(10)	(11)	(12)	(13)	(14)	(15)
Padang Muara Dua
Rindu Hati
Lubuk Selo
Sumber Karya
Sinjar Bulan
Padang Gumay
Tanjung Aur
Tanjung Raja
Tinggi Hari
Simpur
Kecamatan/District	-	-	4,00	2,00	-	-

Catatan/Note: ... = tidak tersedia data level kelurahan/Desa/ Data not available, Kelurahan/Village level

Sumber/Source: BPS, Statistik Pertanian Hortikultura SPH-SBS/BPS-Statistics Indonesia, Agricultural Statistic for Horticulture SPH-SBS

Tabel
Table **4.1.2**

Produksi Tanaman Sayuran Menurut Kelurahan/Desa dan Jenis Tanaman (ton), 2019 dan 2020

Production of Vegetables by Kelurahan/Village and Kind of Plant (ton), 2019 dan 2020

Kelurahan/Desa <i>Kelurahan/Village</i>	Bawang Merah <i>Shallot</i>		Cabai/Chili		Kentang/Potato		Kubis/Cabbage	
	2019	2020	2019	2020	2019	2020	2019	2020
(1)	(2)	(3)	(4)	(5)	(6)	(7)	(8)	(9)
Padang Muara Dua
Rindu Hati
Lubuk Selo
Sumber Karya
Sinjar Bulan
Padang Gumay
Tanjung Aur
Tanjung Raja
Tinggi Hari
Simpur
Kecamatan/District	-	-	15,0	3,5	-	-	-	-

Lanjutan Tabel/Continued Table 4.1.2

Kelurahan/Desa Kelurahan/Village	Petsai Chinese Cabbage		Tomat/Tomato		Wartel Carrot	
	2019	2020	2019	2020	2019	2020
(1)	(10)	(11)	(12)	(13)	(14)	(15)
Padang Muara Dua
Rindu Hati
Lubuk Selo
Sumber Karya
Sinjar Bulan
Padang Gumay
Tanjung Aur
Tanjung Raja
Tinggi Hari
Simpur
Kecamatan/District	-	-	7,2	4,0	-	-

Catatan/Note: ...= tidak tersedia data level Kelurahan/Desa/ Data not available, Kelurahan/Village level

Sumber/Source: BPS, Statistik Pertanian Hortikultura SPH-SBS/BPS-Statistics Indonesia, Agricultural Statistic for Horticulture SPH-SBS

Tabel
Table 4.1.3

Luas Panen Tanaman Sayuran dan Buah-buahan Semusim Menurut Jenis Tanaman (ha), 2017–2020

Harvested Area of Seasonal Vegetables and Fruits by Kind of Plant (ha), 2017–2020

Jenis Tanaman <i>Kind of Plants</i>	2017	2018	2019	2020
(1)	(2)	(3)	(4)	(5)
Sayuran/ <i>Vegetables</i>	...	-	-	-
Bawang Daun/ <i>Wlech Onion</i>	...	-	-	-
Bawang Merah/ <i>Shallot</i>	...	-	-	-
Bawang Putih/ <i>Garlic</i>	...	-	-	-
Bayam/ <i>Spinach</i>	...	-	-	-
Buncis/ <i>Green Bean</i>	...	-	-	-
Cabai Besar/ <i>Chili (Capsicum Annum)</i>	...	6	3	2
Cabai Rawit/ <i>Chili (Capsicum Frutescens)</i>	...	4	3	5
Cabai/ <i>Chili</i>	...	-	-	-
Jamur/ <i>Mushroom</i>	...	-	-	-
Kacang Merah/ <i>Red Bean</i>	...	-	-	-
Kacang Panjang/ <i>Yardlong Bean</i>	...	7	4	5
Kangkung/ <i>Kangkong</i>	...	-	-	-
Kembang Kol/ <i>Cauliflower</i>	...	-	-	-
Kentang/ <i>Potato</i>	...	-	-	-
Ketimun/ <i>Cucumber</i>	...	-	-	-
Kubis/ <i>Cabbage</i>	...	-	-	-
Labu Siam/ <i>Chayote</i>	...	-	-	-
Lobak/ <i>Radish</i>	...	-	-	-
Paprika/ <i>Bell Pepper</i>	...	-	-	-
Petsai/ <i>Chinese Cabbage</i>	...	-	-	-
Terung/ <i>Eggplant</i>	...	8	5	7
Tomat/ <i>Tomato</i>	...	7	4	2
Wortel/ <i>Carrot</i>	...	-	-	-
Buah-buahan/ <i>Fruits</i>	...	-	-	-
Blewah/ <i>Cantaloupe</i>	...	-	-	-
Melon/ <i>Melon</i>	...	-	-	-
Semangka/ <i>Watermelon</i>	...	-	-	-

Catatan/Note : ...= Data tidak tersedia/ *Data not available*

Sumber/Source: BPS, Statistik Pertanian Hortikultura SPH-SBS/BPS-Statistics Indonesia, *Agricultural Statistic for Horticulture SPH-SBS*

Tabel
Table 4.1.4

Produksi Tanaman Sayuran dan Buah-buahan Semusim Menurut Jenis Tanaman (ton), 2017–2020
Production of Seasonal Vegetables and Fruits by Kind of Plant (ton), 2017–2020

Jenis Tanaman Kind of Plants	2017	2018	2019	2020
(1)	(2)	(3)	(4)	(5)
Sayuran/ Vegetables	...	-	-	-
Bawang Daun/ Wlech Onion	...	-	-	-
Bawang Merah/ Shallot	...	-	-	-
Bawang Putih/ Garlic	...	-	-	-
Bayam/ Spinach	...	-	-	-
Buncis/ Green Bean	...	-	-	-
Cabai Besar/ Chili (Capsicum Annum)	...	22,5	7,7	3,5
Cabai Rawit/ Chili (Capsicum Frutescens)	...	19,7	7,7	39,0
Cabai/ Chili	...	-	-	-
Jamur/ Mushroom	...	-	-	-
Kacang Merah/ Red Bean	...	-	-	-
Kacang Panjang/ Yardlong Bean	...	24,4	7,7	58,0
Kangkung/ Kangkong	...	-	-	-
Kembang Kol/ Cauliflower	...	-	-	-
Kentang/ Potato	...	-	-	-
Ketimun/ Cucumber	...	-	-	-
Kubis/ Cabbage	...	-	-	-
Labu Siam/ Chayote	...	-	-	-
Lobak/ Radish	...	-	-	-
Paprika/ Bell Pepper	...	-	-	-
Petsai/ Chinese Cabbage	...	-	-	-
Terung/ Eggplant	...	43,1	7,2	48,8
Tomat/ Tomato	...	41,6	7,2	4,0
Wortel/ Carrot	...	-	-	-
Buah-buahan/ Fruits	...	-	-	-
Blewah/ Cantaloupe	...	-	-	-
Melon/ Melon	...	-	-	-
Semangka/ Watermelon	...	-	-	-
Stroberi/ Strawberry	...	-	-	-

Catatan/Note : ...= Data tidak tersedia/ Data not available

Sumber/Source: BPS, Statistik Pertanian Hortikultura SPH-SBS/BPS-Statistics Indonesia, Agricultural Statistic for Horticulture SPH-SBS

Tabel
Table **4.1.5**

**Luas Panen Tanaman Biofarmaka Menurut Kelurahan/
Desa dan Jenis Tanaman (m²), 2019 dan 2020**
*Harvested Area of Medicinal Plants by Kelurahan/Village and
Kind of Plant (m²), 2019 and 2020*

Kelurahan/Desa <i>Kelurahan/Village</i>	Jahe/Ginger		Laos/Lengkuas/Galanga	
	2019	2020	2019	2020
(1)	(2)	(3)	(4)	(5)
Padang Muara Dua
Rindu Hati
Lubuk Selo
Sumber Karya
Sinjar Bulan
Padang Gumay
Tanjung Aur
Tanjung Raja
Tinggi Hari
Simpur
Kecamatan/District	-	88	-	81

Lanjutan Tabel/Continued Table 4.1.5

Kelurahan/Desa Kelurahan/Village	Kencur/ <i>East, dian Galangal</i>		Kunyit/ <i>Turmeric</i>	
	2019	2020	2019	2020
(1)	(6)	(7)	(8)	(9)
Padang Muara Dua
Rindu Hati
Lubuk Selo
Sumber Karya
Sinjar Bulan
Padang Gumay
Tanjung Aur
Tanjung Raja
Tinggi Hari
Simpur
Kecamatan/District	-	69	-	95

Catatan/Note: , ...= tidak tersedia data level desa/Kelurahan/ Data not available, Kelurahan/Village level

Sumber/Source: BPS, Statistik Pertanian Hortikultura SPH-TBF/BPS-Statistics Indonesia, Agricultural Statistic for Horticulture SPH-TBF

Tabel
Table **4.1.6.**

Produksi Tanaman Biofarmaka Menurut Kelurahan/Desa dan Jenis Tanaman Lahat (kg), 2019 dan 2020

Production of Medicinal Plants by Kelurahan/Village and Kind of Plant (kg), 2019 and 2020

Kelurahan/Desa <i>Kelurahan/Village</i>	Jahe/Ginger		Laos/Lengkuas/Galanga	
	2019	2020	2019	2020
(1)	(2)	(3)	(4)	(5)
Padang Muara Dua
Rindu Hati
Lubuk Selo
Sumber Karya
Sinjar Bulan
Padang Gumay
Tanjung Aur
Tanjung Raja
Tinggi Hari
Simpur
Kecamatan/District	-	25	-	30

Lanjutan Tabel/Continued Table 4.1.6

Kelurahan/Desa Kelurahan/Village	Kencur/East, dian Galangal		Kunyit/Turmeric	
	2018	2019	2019	2020
(1)	(6)	(7)	(8)	(9)
Padang Muara Dua
Rindu Hati
Lubuk Selo
Sumber Karya
Sinjar Bulan
Padang Gumay
Tanjung Aur
Tanjung Raja
Tinggi Hari
Simpur
Kecamatan/District	-	27	-	45

Catatan/Note: :..= Tidak tersedia data level kelurahan/Desa/ Data not available, Kelurahan/Village level

Sumber/Source: : BPS, Statistik Pertanian Hortikultura SPH-TBF/BPS-Statistics Indonesia, Agricultural Statistic for Horticulture SPH-TBF

Tabel
Table **4.1.7**

Luas Panen Tanaman Biofarmaka Menurut Jenis Tanaman (m²), 2017–2020
Harvested Area of Medicinal Plants by Kind of Plant (m²), 2017–2020

Kelurahan/Desa <i>Kelurahan/Village</i>	2017	2018	2019	2020
(1)	(2)	(3)	(4)	(5)
Dlingo/Dringo/ <i>Sweet Root/ Calamus</i>	...	-	-	-
Jahe/ <i>Ginger</i>	...	-	-	88
Kapulaga/ <i>Java Cardamon</i>	...	-	-	-
Keji Beling/Kecibeling/ <i>Strobilanthes crispera</i>	...	-	-	-
Kencur/ <i>East Indian Galangal</i>	...	-	-	69
Kunyit/ <i>Turmeric</i>	...	-	-	95
Laos/Lengkuas/ <i>Galanga</i>	...	-	-	81
Lempuyang/ <i>Zingiber Aromaticum</i>	...	-	-	-
Lidah Buaya/ <i>Oliviera</i>	...	-	-	-
Mahkota Dewa/ <i>God's Crown</i>	...	-	-	-
Mengkudu/ <i>Pace/ Indian Mulberry</i>	...	-	-	-
Sambiloto/ <i>King of Bitter</i>	...	-	-	-
Temuireng/ <i>Black Turmeric</i>	...	-	-	-
Temukunci/ <i>Chinese Keys</i>	...	-	-	-
Temulawak/ <i>Java Turmeric</i>	...	-	-	-

Catatan/Note : ...= Data tidak tersedia/ *Data not available*

Sumber/Source: BPS, Statistik Pertanian Hortikultura SPH-TBF/BPS-*Statistics Indonesia, Agricultural Statistic for Horticulture SPH-TBF*

Tabel
Table **4.1.8**

Produksi Tanaman Biofarmaka Menurut Jenis Tanaman (kg), 2017–2020

Production of Medicinal Plants by Kind of Plant (kg), 2017–2020

Jenis Tanaman <i>Kind of Plants</i>	2017	2018	2019	2020
(1)	(2)	(3)	(4)	(5)
Dlingo/Dringo/ Sweet Root/ Calamus	...	-	-	-
Jahe/ Ginger	...	-	-	25
Kapulaga/ Java Cardamon	...	-	-	-
Keji Beling/Kecibeling/ Strobilanthes crista	...	-	-	-
Kencur/ East Indian Galangal	...	-	-	27
Kunyit/ Turmeric	...	-	-	45
Laos/Lengkuas/ Galanga	...	-	-	30
Lempuyang/ Zingiber Aromaticum	...	-	-	-
Lidah Buaya/ Oliviera	...	-	-	-
Mahkota Dewa/ God's Crown	...	-	-	-
Mengkudu/Pace/ Indian Mulberry	...	-	-	-
Sambiloto/ King of Bitter	...	-	-	-
Temuireng/ Black Turmeric	...	-	-	-
Temukunci/ Chinese Keys	...	-	-	-
Temulawak/ Java Turmeric	...	-	-	-

Catatan/Note : ...= Data tidak tersedia/ *Data not available*

Sumber/Source : BPS, Statistik Pertanian Hortikultura SPH-TBF/BPS-Statistic Indonesia, *Agricultural Statistic for Horticulture SPH-TBF*

Tabel
Table **4.1.9**

Luas Areal Pemeliharaan/Penangkapan Ikan dan Produksi Perikanan Darat Menurut Kelurahan/Desa, 2017 - 2020
Area of Maintenance/Fishing and Production of,land Fisheries by Kelurahan/Village, 2017 - 2020

Kelurahan/Desa <i>Kelurahan/Village</i>	2017			
	luas Area Produksi (ha) <i>Production Area (ha)</i>		Produksi (ton) <i>Production (tons)</i>	
	Kolam <i>Fish pond</i>	Sawah <i>Ricefield</i>	Kolam <i>Fish pond</i>	Sawah <i>Ricefield</i>
(1)	(2)	(3)	(4)	(5)
Padang Muara Dua
Rindu Hati
Lubuk Selo
Sumber Karya
Sinjar Bulan
Padang Gumay
Tanjung Aur
Tanjung Raja
Tinggi Hari
Simpur
Kecamatan/District	9,4	17,0	386,3	14,0

Lanjutan Tabel/Continued Table 4.1.9

Kelurahan/Desa <i>Kelurahan/Village</i>	2018			
	luas Area Produksi (ha) <i>Production Area (ha)</i>		Produksi (ton) <i>Production (tons)</i>	
	Kolam <i>Fish pond</i>	Sawah <i>Ricefield</i>	Kolam <i>Fish pond</i>	Sawah <i>Ricefield</i>
(1)	(6)	(7)	(8)	(9)
Padang Muara Dua
Rindu Hati
Lubuk Selo
Sumber Karya
Sinjar Bulan
Padang Gumay
Tanjung Aur
Tanjung Raja
Tinggi Hari
Simpur
Kecamatan/District	9,4	17,0	402,2	13,0

Lanjutan Tabel/Continued Table 4.1.9

Kelurahan/Desa Kelurahan/Village	2019			
	luas Area Produksi (ha) Production Area (ha)		Produksi (ton) Production (tons)	
	Kolam Fish pond	Sawah Ricefield	Kolam Fish pond	Sawah Ricefield
(1)	(10)	(11)	(12)	(13)
Padang Muara Dua
Rindu Hati
Lubuk Selo
Sumber Karya
Sinjar Bulan
Padang Gumay
Tanjung Aur
Tanjung Raja
Tinggi Hari
Simpur
Kecamatan/District	9,4	17,0	409,2	10,0

Lanjutan Tabel/Continued Table 4.1.9

Kelurahan/Desa <i>Kelurahan/Village</i>	2020			
	luas Area Produksi (ha) <i>Production Area (ha)</i>		Produksi (ton) <i>Production (tons)</i>	
	Kolam <i>Fish pond</i>	Sawah <i>Ricefield</i>	Kolam <i>Fish pond</i>	Sawah <i>Ricefield</i>
(1)	(14)	(15)	(16)	(17)
Padang Muara Dua
Rindu Hati
Lubuk Selo
Sumber Karya
Sinjar Bulan
Padang Gumay
Tanjung Aur
Tanjung Raja
Tinggi Hari
Simpur
Kecamatan/District	9,6	17,3	417,4	10,2

Catatan/Note: ...= Tidak tersedia data level Kelurahan/Desa/ Data not available, Kelurahan/Village level

Sumber/Source: Dinas Perikanan/ Fisheries Service

Tabel
Table 4.1.10**Produksi Perikanan Tangkap dan Perikanan Budidaya Menurut Kelurahan/Desa (ton), 2017 - 2020**
Production of Capture Fisheries and Aquaculture by Kelurahan/Village (ton), 2017 - 2020

Kelurahan/Desa <i>Kelurahan/Village</i>	Produksi Perikanan <i>Fishery Production</i>			
	2017		2018	
	Tangkap <i>Catch</i>	Budidaya <i>Cultivation</i>	Tangkap <i>Catch</i>	Budidaya <i>Cultivation</i>
(1)	(2)	(3)	(4)	(5)
Padang Muara Dua
Rindu Hati
Lubuk Selo
Sumber Karya
Sinjar Bulan
Padang Gumay
Tanjung Aur
Tanjung Raja
Tinggi Hari
Simpur
Kecamatan/District	12	402	11	417

Catatan/Note: Tidak Ada Produksi Tanaman Hias di kelurahan/Desa/ Data not available, Kelurahan/Village level

Sumber/Source: BPS, Statistik Pertanian Hortikultura SPH-TH/BPS-Statistics Indonesia, *Agricultural Statistik for Horticulture SPH-TH*

Lanjutan Tabel/Continued Table 4.1.10

Kelurahan/Desa Kelurahan/Village	Produksi Perikanan Fishery Production			
	2019		2020	
	Tangkap Catch	Budidaya Cultivation	Tangkap Catch	Budidaya Cultivation
(1)	(6)	(7)	(8)	(9)
Padang Muara Dua
Rindu Hati
Lubuk Selo
Sumber Karya
Sinjar Bulan
Padang Gumay
Tanjung Aur
Tanjung Raja
Tinggi Hari
Simpur
Kecamatan/District	9	421	9	423

Catatan/Note: ...= Tidak tersedia data level Kelurahan/Desa/ Data not available, Kelurahan/Village level

Sumber/Source: Dinas Perikanan/ Fisheries Service

Tabel
Table **4.1.11**

Produksi Buah-buahan Menurut Kelurahan/Desa dan Jenis Tanaman (ton), 2019 and 2020

Production of Fruits by Kelurahan/Desa and Kind of Plant (ton), 2019 and 2020

Kelurahan/Desa <i>Kelurahan/Village</i>	Mangga/Mango		Durian/Durian		Jeruk/Orange	
	2019	2020	2019	2020	2019	2020
(1)	(2)	(3)	(4)	(5)	(6)	(7)
Padang Muara Dua
Rindu Hati
Lubuk Selo
Sumber Karya
Sinjar Bulan
Padang Gumay
Tanjung Aur
Tanjung Raja
Tinggi Hari
Simpur
Kecamatan/District	144,0	372,0	28,6	78,6	-	-

Lanjutan Tabel/Continued Table 4.1.11

Kelurahan/Desa Kelurahan/Village	Pisang/Banana		Pepaya/Papaya		Salak/Salacca	
	2019	2020	2019	2020	2019	2020
(1)	(8)	(9)	(10)	(11)	(12)	(13)
Padang Muara Dua
Rindu Hati
Lubuk Selo
Sumber Karya
Sinjar Bulan
Padang Gumay
Tanjung Aur
Tanjung Raja
Tinggi Hari
Simpur
Kecamatan/District	120,0	50,9	5,2	8,6	-	-

Catatan/Note: ...= Tidak tersedia data level kelurahan/desa/ Data not available, Kelurahan/Village level

Sumber/Source: BPS, Statistik Pertanian Hortikultura SPH-BST/BPS-Statistics Indonesia, Agricultural Statistic for Horticulture SPH-BST

Tabel
Table **4.1.12**

Produksi Buah–Buahan dan Sayuran Menurut Jenis Tanaman (ton), 2017–2020

Production of Annual Fruits and Vegetables by Kind of Plant (ton), 2017–2020

Jenis Tanaman <i>Kind of Plants</i>	2017	2018	2019	2020
(1)	(2)	(3)	(4)	(5)
Buah–Buahan/ Fruits :				
Alpukat/ Avocado	...	14,4	10,4	13,8
Anggur/ Grape	...	-	-	-
Apel/ Apple	...	-	-	-
Belimbing/ Star Fruit	...	7,5	11,4	3,5
Duku/Langsat/Kokosan/ Duku	...	-	-	-
Durian/ Durian	...	-	-	-
Jambu Air/ Rose Apple	...	2,9	3,2	2,1
Jambu Biji/ Guava	...	5,8	6,0	5,4
Jeruk Besar/ Pomelo	...	-	-	-
Jeruk Siam/Keprok/ Tangerine/ Orange	...	-	-	-
Jeruk/ Orange (Tangerine + Pomelo)	...	-	-	-
Mangga/ Mango	...	142,0	144,0	372,0
Manggis/ Mangosteen	...	2,7	-	14,6
Markisa/ Marquisa	...	-	-	-
Nangka/Cempedak/ Jack Fruit	...	14,0	14,0	14,0
Nenas/ Pineapple	...	-	-	-
Pepaya/ Papaya	...	2,9	5,2	8,6
Pisang/ Banana	...	105,1	120,0	50,9
Rambutan/ Rambutan	...	114,6	17,0	6,2
Salak/ Salacca	...	-	-	-

Catatan/Note : ...= Data tidak tersedia/ *Data not available*

Sumber/Source: BPS, Statistik Pertanian Hortikultura SPH–BST/BPS–Statistics Indonesia, *Agricultural Statistic for Horticulture SPH–BST*

4.2 PERKEBUNAN

ESTATE CROPS

Tabel
Table **4.2.1**

**Luas Areal Tanaman Perkebunan Menurut Kelurahan/
Desa dan Jenis Tanaman di Kecamatan (ha), 2019 dan
2020**

*Planted Area of Estate Crops by Kelurahan/Village and Type of
Crops District (ha), 2019 dan 2020*

Kelurahan/Desa <i>Kelurahan/Village</i>	Kelapa Sawit <i>Oil Palm</i>		Kelapa/Coconut		Karet/Rubber		Kopi/Coffee	
	2019	2020	2019	2020	2019	2020	2019	2020
(1)	(2)	(3)	(4)	(5)	(6)	(7)	(8)	(9)
Padang Muara Dua
Rindu Hati
Lubuk Selo
Sumber Karya
Sinjar Bulan
Padang Gumay
Tanjung Aur
Tanjung Raja
Tinggi Hari
Simpur
Kecamatan/District	-	-	0,05	0,02	3,44	1,86	2,35	2,35

Lanjutan Tabel/Continued Table 4.2.1

Kelurahan/Desa Kelurahan/Village	Kakao/Cocoa		Tebu/Sugar cane		Teh/Tea		Tembakau/Tobacco	
	2019	2020	2019	2020	2019	2020	2019	2020
(1)	(10)	(11)	(12)	(13)	(14)	(15)	(16)	(17)
Padang Muara Dua
Rindu Hati
Lubuk Selo
Sumber Karya
Sinjar Bulan
Padang Gumay
Tanjung Aur
Tanjung Raja
Tinggi Hari
Simpur
Kecamatan/District	0,18	0,08	-	-	-	-	-	-

Catatan/Note: ... = Tidak tersedia data di level kelurahan/desa/ Data not available, Kelurahan/Village level
 Sumber/Source: Dinas Pertanian Kabupaten Lahat/Agriculture Offices Lahat Regency

Tabel
Table **4.2.2**

Produksi Perkebunan Menurut Kelurahan/Desa dan Jenis Tanaman (ton), 2019 dan 2020

Production of Estate by Kelurahan/Village and Type of Crops (ton), 2019 and 2020

Kelurahan/Desa <i>Kelurahan/Village</i>	Kelapa Sawit <i>Oil Palm</i>		Kelapa/Coconut		Karet/Rubber		Kopi/Coffee	
	2019	2020	2019	2020	2019	2020	2019	2020
(1)	(2)	(3)	(4)	(5)	(6)	(7)	(8)	(9)
Padang Muara Dua
Rindu Hati
Lubuk Selo
Sumber Karya
Sinjar Bulan
Padang Gumay
Tanjung Aur
Tanjung Raja
Tinggi Hari
Simpur
Kecamatan/District	-	-	0,03	0,01	2,00	2,00	0,71	0,63

Lanjutan Tabel/Continued Table 4.2.2

Kelurahan/Desa Kelurahan/Village	Kakao/Cocoa		Tebu/Sugar cane		Teh/Tea		Tembakau/Tobacco	
	2019	2020	2019	2020	2019	2020	2019	2020
(1)	(10)	(11)	(12)	(13)	(14)	(15)	(16)	(17)
Padang Muara Dua
Rindu Hati
Lubuk Selo
Sumber Karya
Sinjar Bulan
Padang Gumay
Tanjung Aur
Tanjung Raja
Tinggi Hari
Simpur
Kecamatan/District	0,02	0,01	-	-	-	-	-	-

Catatan/Note: ... = Tidak tersedia data di level kelurahan/desa/ Data not available, Kelurahan/Village level


Sumber/Source: Dinas Pertanian Kabupaten Lahat/Agriculture Offices Lahat Regency

05

PARIWISATA DAN EKONOMI
TOURISM AND ECONOMY

Jumlah Restoran Kabupaten Lahat 2020

Total Restaurant of Lahat Regency 2020



66

PENJELASAN TEKNIS

TECHNICAL NOTES

1. Wisatawan mancanegara (wisman) ialah setiap pengunjung yang mengunjungi suatu negara di luar tempat tinggalnya, didorong oleh satu atau beberapa keperluan tanpa bermaksud memperoleh penghasilan di tempat yang dikunjungi dan lamanya kunjungan tersebut tidak lebih dari satu, (12 bulan). Definisi ini mencakup 2 (dua) kategori wisatawan mancanegara, yaitu :
 - a. Wisatawan (turis) ialah setiap pengunjung seperti definisi di atas yang tinggal paling sedikit 24 jam, akan tetapi tidak lebih dari 1 (satu), di tempat yang dikunjungi, dengan maksud antara lain: berlibur, rekreasi, olah raga, bisnis, menghadiri pertemuan, studi, dan kunjungan dengan alasan kesehatan.
 - b. Excursionist ialah setiap pengunjung seperti definisi di atas yang tinggal kurang dari 24 jam di tempat yang dikunjungi (termasuk "Cruise passengers"). Cruise Passengers ialah setiap pengunjung yang tiba di suatu negara di mana mereka tidak menginap di akomodasi yang tersedia di negara tersebut, misalnya dengan kapal laut.
 2. Rata-rata lama tinggal adalah rata-rata waktu tinggal wisatawan mancanegara di Indonesia untuk satu kali kunjungan.
1. *An international Visitor is any person visiting a country other than his usual place of residence for any reason other than for earnin income, the country visited, and the length of stay is no more than one year (12 months). This definition covers two categories of foreign visitors, namely :*
 - a. *"Tourist" is any visitor staying for at least 24 hours, but no more than one year,, the country visited, with the,ention of visiting, and for any of these purposes: Pleasure, recreation and sports, Business, visiting friends and relatives, missions, attending meetings, conferences, visit for health reasons and study.*
 - b. *"Excursionist" is any visitor staying less than 24 hours, the country visited,cluding, "Cruise Passengers", i.e. visitors arriving, a country without staying, any accommodation available, the visited country.*
 2. *Average length of stay is the average stay duration of foreign visitor Indonesia for one trip. religious, and specific education.*

Usaha penyediaan akomodasi adalah usaha yang menyediakan pelayanan penginapan yang dapat dilengkapi dengan pelayanan pariwisata lainnya. Usaha penyediaan akomodasi dapat berupa hotel, villa, pondok wisata, bumi perkemahan, persinggahan karavan, dan akomodasi lainnya yang digunakan untuk tujuan pariwisata.

The business of providing accommodation is a business that provides specialty services that can be equipped with other tourism services. It includes hotel, villa, cottage, camping, caravan stop, and other accommodation that are used for tourism purposes.

3. Hotel adalah penyediaan akomodasi secara harian berupa kamar-kamar di dalam satu bangunan yang dapat dilengkapi dengan jasa pelayanan makan dan minum, kegiatan hiburan dan atau fasilitas lainnya. Hotel terdiri dari hotel berbintang dan hotel non- bintang.
3. *Hotel is a daily supply of accommodation rooms within a building which can be equipped with eating and drinking services, entertainment activities and/or other facilities. Hotel consists of a classified hotel and a non-classified hotel.*
4. Hotel bintang adalah usaha penyediaan jasa pelayanan penginapan, makan minum serta jasa lainnya bagi umum dengan menggunakan sebagian atau seluruh bangunan. Usaha,i dikelola secara komersial serta memenuhi ketentuan persyaratan sebagai hotel bintang (termasuk berlian) yang ditetapkan dalam surat keputusan instansi yang membinanya. Misalnya hotel bintang lima, hotel bintang empat dan seterusnya.
4. *Star hotel is the business of providing an accommodation, eating and drinking as well as other services for the public by using a building or a part of a building. It is managed commercially and meets specified requirements as a star hotel (including diamonds) set forth, the decree of fostering agency. For example, five star hotel, four star hotel, and so on.*

ULASAN

DESCRIPTION

Melalui Sisi Pariwisata dan Ekonomi, Dapat dilihat melalui Gambar 5.2 bahwa di Kecamatan Gumay Ulu terdapat sekitar 85 toko/warung kelontong. Dimana di Desa Rindu Hati desa Lubuk Selo dan Desa Sumber Karya terdapat toko/warung terbanyak yaitu sebanyak 15 toko/warung dan Desa Tanjung Raja terdapat 9 toko/warung kelontong dan desa Simpur memiliki 8 toko/warung Kecamatan Gumay Ulu tidak memiliki Hotel/penginapan/wisma.

Untuk Lokasi Pasar di kecamatan Gumay Ulu terdapat 1 lokasi pertokoan terdapat di Desa Sumber Karya. Terdapat 2 pasar dengan bangunan semi permanen terdapat di desa Rindu Hati dan desa Sumber Karya. Tidak terdapat sarana keuangan yang aktif di di Kecamatan Gumay Ulu dan juga tidak terdapat Koperasi yang aktif di kecamatan,i.

Kecamatan Gumay Ulu memiliki 1 embung desa di tahun 2020 yang berlokasi di Desa Sumbear Karya Kecamatan Gumay Ulu memiliki Transportasi Darat di Tiap desanya dan memiliki Transportasi dengan trayek tetap untuk mobilisasi antar desanya. Sedangkan untuk kondisi Jalan di Kecamatan Gumay Ulu, rata-rata kondisi jalannya adalah Aspal/beton.

Through the Tourism and Economic Side, it can be seen from Figure 5.2 that, Gumay Ulu District there are around 85 grocery stores/warung. Where, Rindu Hati Village, Lubuk Selo Village and Sumber Karya Village there are the most shops/stalls, namely 15 shops/stalls and Tanjung Raja Village there are 9 shops/grocery stalls and Simpur village has 8 shops./stalls, Gumay Ulu District does not have a hotel /lodging /guesthouse.

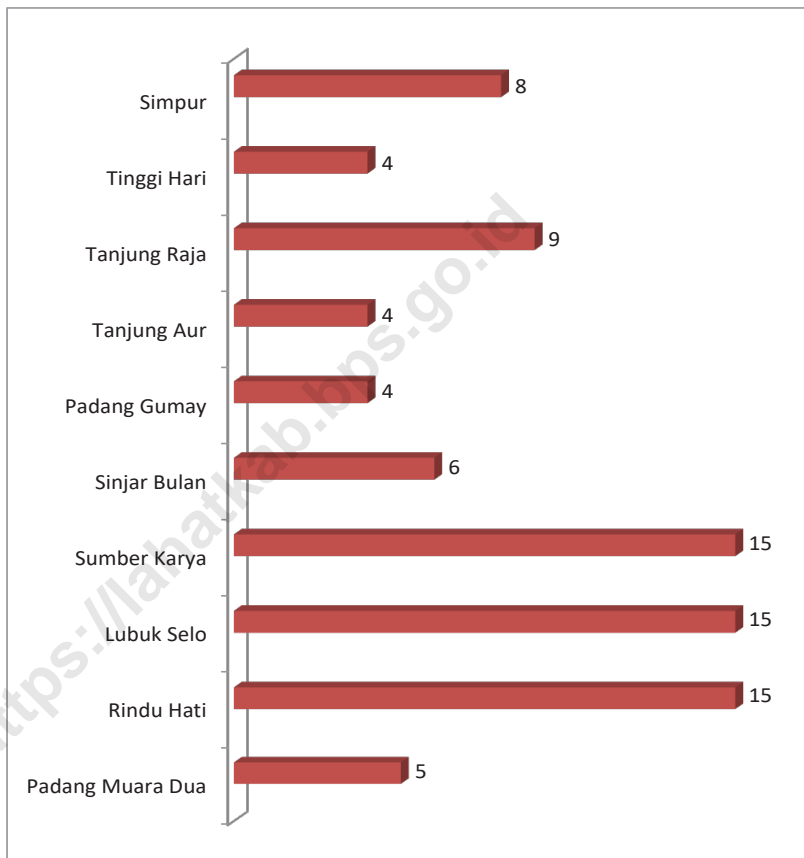
For For Market Locations in Gumay Ulu district there is 1 shop location, Sumber Karya Village. There are 2 markets with semi-permanent buildings located, Rindu Hati village and Sumber Karya village. There are no active financial facilities, Gumay Ulu District and there are also no active Cooperatives, this district.

Gumay Ulu District has 1 village embung in 2020 which is located in Sumbear Karya Village, Gumay Ulu district has land transportation in each village and has transportation with fixed routes for mobilization between villages. As for the road conditions in Gumay Ulu District, the average road conditions are asphalt/concrete.

Gambar 5.1
Figures

Jumlah Toko/Warung Kelontong di Kecamatan Gumay Ulu Menurut Kelurahan/Desa, 2020

Number of Shops/Grocery Shops Gumay Ulu District by Kelurahan/Village district, 2020



Sumber/Source : BPS, Pendataan Potensi Desa (Podes)/ BPS–Statistics Indonesia, Village Potential Data Collection

Tabel
Table 5.1

**Jumlah Rumah Makan/Restoran Menurut Kelurahan/Desa,
2017 - 2020**
Number of Restaurants by Kelurahan/Village, 2017 - 2020

Kelurahan/Desa <i>Kelurahan/Village</i>	2017	2018	2019	2020
(1)	(2)	(3)	(4)	(5)
Padang Muara Dua	-	-	-	-
Rindu Hati	-	-	-	-
Lubuk Selo	-	-	-	-
Sumber Karya	-	-	-	-
Sinjar Bulan	-	-	-	-
Padang Gumay	-	-	-	-
Tanjung Aur	-	-	-	-
Tanjung Raja	-	-	-	-
Tinggi Hari	-	-	-	-
Simpur	-	-	-	-
Kecamatan /District	-	-	-	-

Sumber/Source : BPS, Pendataan Potensi Desa (Podes)/ BPS–Statistic Indonesia, Village Potential Data Collection

Tabel
Table 5.2**Banyaknya Sarana dan Prasarana Ekonomi Menurut Kelurahan/Desa dan Jenisnya di Kecamatan Gumay Ulu, 2020**
Number of Economic Facilities and Infrastructure by Kelurahan/Village and Types Gumay Ulu District, 2020

Kelurahan/Desa <i>Kelurahan/Village</i>	Kelompok Pertokoan <i>Group</i> <i>shops</i>	Pasar dengan Bangunan Permanen <i>Market with</i> <i>Building</i> <i>Permanent</i>	Pasar dengan Bangunan Semi Permanen <i>Market with</i> <i>Semi-Permanent</i> <i>Building</i>	Pasar Tanpa Bangunan <i>Market Without</i> <i>Building</i>
(1)	(2)	(3)	(4)	(5)
Padang Muara Dua	-	-	-	-
Rindu Hati	-	-	1	1
Lubuk Selo	-	-	-	1
Sumber Karya	1	-	1	1
Sinjar Bulan	-	-	-	-
Padang Gumay	-	-	-	1
Tanjung Aur	-	-	-	-
Tanjung Raja	-	-	-	1
Tinggi Hari	-	-	-	1
Simpur	-	-	-	1
Kecamatan /District	1	-	2	7

Lanjutan Tabel/Continued Table 5.2

Kelurahan/Desa <i>Kelurahan/Village</i>	Minimarket/ Swalayan 1/ Mini Market/ Supermarket 1	Toko/Warung Kelontong/ Shop/Tavern Grocery	Restoran/ Rumah Makan <i>Restaurant/ Home Eat</i>
(1)	(6)	(7)	(8)
Padang Muara Dua	-	5	-
Rindu Hati	-	15	-
Lubuk Selo	-	15	-
Sumber Karya	-	15	-
Sinjar Bulan	-	6	-
Padang Gumay	-	4	-
Tanjung Aur	-	4	-
Tanjung Raja	-	9	-
Tinggi Hari	-	4	-
Simpur	-	8	-
Kecamatan /District	-	85	-

Lanjutan Tabel/Continued Table 5.2

Kelurahan/Desa Kelurahan/Village	Warung/Kedai Makanan/ Stall/Store Food	Hotel/Hotel	Hostel/Motel/ Losmen/Wisma Hostels/Motels/ Inn/Guesthouse
(1)	(9)	(10)	(11)
Padang Muara Dua	-	-	-
Rindu Hati	3	-	-
Lubuk Selo	2	-	-
Sumber Karya	5	-	-
Sinjar Bulan	1	-	-
Padang Gumay	1	-	-
Tanjung Aur	-	-	-
Tanjung Raja	1	-	-
Tinggi Hari	4	-	-
Simpur	2	-	-
Kecamatan /District	19	-	-

Sumber/Source: BPS, Pendataan Potensi Desa (Podes)/ BPS—Statistics Indonesia, Village Potential Data Collection

Tabel
Table 5.3

Banyaknya Sarana Lembaga Keuangan Yang Beroperasi Menurut Kelurahan/Desa dan Jenisnya di Kecamatan Gumay Ulu, 2020

Number of Financial,stitution Facilities that Operate by Kelurahan/Village and Types Gumay Ulu District, 2020

Kelurahan/Desa <i>Kelurahan/Village</i>	Bank Umum Pemerintah <i>commercial banks Government</i>	Bank Umum Swasta <i>commercial banks Private</i>	Bank Perkreditan Rakyat/ Credit Bank People
(1)	(2)	(3)	(4)
Padang Muara Dua	-	-	-
Rindu Hati	-	-	-
Lubuk Selo	-	-	-
Sumber Karya	-	-	-
Sinjar Bulan	-	-	-
Padang Gumay	-	-	-
Tanjung Aur	-	-	-
Tanjung Raja	-	-	-
Tinggi Hari	-	-	-
Simpur	-	-	-
Kecamatan /District	-	-	-

Sumber/Source: BPS, Pendataan Potensi Desa (Podes)/ BPS–Statistics Indonesia, Village Potential Data Collection

Tabel
Table 5.4**Banyaknya Koperasi yang Masih Aktif Menurut Kelurahan/Desa dan Jenis Koperasi di Kecamatan Gumay Ulu, 2020***Number of cooperatives that are still active according to Kelurahan/villages and types of cooperatives Gumay Ulu District, 2020*

Kelurahan/Desa Kelurahan/Village	Koperasi Unit desa (KUD) Village Unit Cooperatives (KUD)	Koperasi, industri Kecil dan Kerajinan Rakyat (Kopinkra) Small, industry Cooperative and People's Crafts (Kopinkra)	Koperasi Simpan Pinjam (Kospin) Cooperative Savings and Loan (Kospin)	Koperasi Lainnya Cooperative Others
(1)	(2)	(3)	(4)	(5)
Padang Muara Dua	-	-	-	-
Rindu Hati	-	-	-	-
Lubuk Selo	-	-	-	-
Sumber Karya	-	-	-	-
Sinjar Bulan	-	-	-	-
Padang Gumay	-	-	-	-
Tanjung Aur	-	-	-	-
Tanjung Raja	-	-	-	-
Tinggi Hari	-	-	-	-
Simpur	-	-	-	-
Kecamatan /District	-	-	-	-

Sumber/Source: BPS, Pendataan Potensi Desa (Podes)/BPS–Statistics Indonesia, Village Potential Data Collection

Tabel
Table 5.5

Banyaknya Embung Desa Menurut Kelurahan/Desa di Kecamatan Gumay Ulu, 2019 dan 2020
Number of Kelurahan/Village Embungs by Village Gumay Ulu District, 2019 and 2020

Kelurahan/Desa <i>Kelurahan/Village</i>	2019	2020
(1)	(2)	(3)
Padang Muara Dua	-	-
Rindu Hati	-	-
Lubuk Selo	-	-
Sumber Karya	1	1
Sinjar Bulan	-	-
Padang Gumay	-	-
Tanjung Aur	-	-
Tanjung Raja	-	-
Tinggi Hari	-	-
Simpur	-	-
Kecamatan /District	1	1

Sumber/Source: BPS, Pendataan Potensi Desa (Podes)/ BPS—Statistics Indonesia, Village Potential Data Collection

Tabel
Table 5.6

Sarana Transportasi Antar Kelurahan/Desa Menurut Kelurahan/Desa di Kecamatan Gumay Ulu, 2020
Inter Kelurahan/Village Transportation Facilities According to Kelurahan/Village Gumay Ulu District, 2020

Kelurahan/Desa <i>Kelurahan/Village</i>	Jenis Transportasi <i>Transportation Type</i>	Keberadaan Angkutan Umum <i>Presence of Public Transport</i>
(1)	(2)	(3)
Padang Muara Dua	Darat	Ada, dengan trayek tetap
Rindu Hati	Darat	Ada, dengan trayek tetap
Lubuk Selo	Darat	Ada, dengan trayek tetap
Sumber Karya	Darat	Ada, dengan trayek tetap
Sinjar Bulan	Darat	Ada, dengan trayek tetap
Padang Gumay	Darat	Ada, dengan trayek tetap
Tanjung Aur	Darat	Ada, dengan trayek tetap
Tanjung Raja	Darat	Ada, dengan trayek tetap
Tinggi Hari	Darat	Ada, dengan trayek tetap
Simpur	Darat	Ada, dengan trayek tetap
Muara Cawang	Darat	Ada, dengan trayek tetap

Sumber/Source: BPS, Pendataan Potensi Desa (Podes)/ BPS–Statistics Indonesia, Village Potential Data Collection

Tabel
Table 5.7

Kondisi Jalan Darat Antar Kelurahan/Desa Menurut Kelurahan/Desa di Kecamatan Gumay Ulu, 2020
Land Road Conditions between Kelurahan/villages by Kelurahan/Village Gumay Ulu District, 2020

Kelurahan/Desa <i>Kelurahan/Village</i>	Jenis Permukaan Jalan <i>Road Surface Type</i>	Dapat Dilalui Kendaraan Bermotor Roda 4 atau Lebih <i>Passable by Motorized Vehicles with 4 or More Wheels</i>
(1)	(2)	(3)
Padang Muara Dua	Aspal/beton	Sepanjang,
Rindu Hati	Aspal/beton	Sepanjang,
Lubuk Selo	Diperkeras (kerikil, batu, dll)	Sepanjang,
Sumber Karya	Aspal/beton	Sepanjang,
Sinjar Bulan	Aspal/beton	Sepanjang,
Padang Gumay	Aspal/beton	Sepanjang,
Tanjung Aur	Aspal/beton	Sepanjang,
Tanjung Raja	Aspal/beton	Sepanjang,
Tinggi Hari	Aspal/beton	Sepanjang,
Simpur	Aspal/beton	Sepanjang,
Muara Cawang	Aspal/beton	Sepanjang,

Sumber/Source: BPS, Pendataan Potensi Desa (Podes)/ BPS–Statistics Indonesia, Village Potential Data Collection

Tabel
Table 5.8

Keberadaan Kantor Pos/Pos Pembantu/Rumah Pos dan Perusahaan/Agen Jasa Ekspedisi Swasta Menurut Kelurahan/Desa di Kecamatan Gumay Ulu, 2020

The existence of post offices / auxiliary posts / post houses and companies/private forwarding service agents according to Kelurahan/villages Gumay Ulu District, 2020

Kelurahan/Desa <i>Kelurahan/Village</i>	Kantor Pos/Pos Pembantu/Rumah Pos <i>Post Office/Sub-Post/Post House</i>	Perusahaan/Agen Jasa Ekspedisi Swasta <i>Private Forwarding Service Company/ Agent</i>
(1)	(2)	(3)
Sugkajadi	Tidak ada	Tidak ada
Penandingan	Tidak ada	Tidak ada
Tanjung Agung	Tidak ada	Beroperasi
Talang Tinggi	Tidak ada	Tidak ada
Batu Niding	Tidak ada	Tidak ada
Tanjung Raya	Tidak ada	Tidak ada
Lubuk Mabar	Tidak ada	Tidak ada
Pagar Agung	Tidak ada	Tidak ada
Lubuk Tuba	Tidak ada	Tidak ada
Lubuk Atung	Tidak ada	Tidak ada
Muara Cawang	Tidak ada	Tidak ada

Sumber/Source: BPS, Pendataan Potensi Desa (Podes)/ BPS—Statistic Indonesia, Village Potential Data Collection

DATA

MENCERDASKAN BANGSA

Enlighten The Nation



**BADAN PUSAT STATISTIK
KABUPATEN LAHAT**
BPS-Statistics of Lahat Regency

Jl. Bandar Jaya Lk. III Lahat
Telp. (0731)321416, Fax. (0731)321416
E-mail : bps1604@bps.go.id

ISBN 978-602-749-233-2



9 786027 492332 >