

# KECAMATAN GUMAY ULU DALAM ANGKA

*GUMAY ULU REGENCY IN FIGURE*

# 2019



Curup Maung, Gumay ulu



**BADAN PUSAT STATISTIK  
KABUPATEN LAHAT**

*Statistics of Lahat Regency*

KECAMATAN GUMAY ULU

# DALAM ANGKA 2019

*GUMAY ULU REGENCY IN FIGURE*



**CURUP MAUNG, GUMAY ULU**

## **KECAMATAN GUMAY ULU DALAM ANGKA 2019**

**No.Publikasi** : 16040.1725  
**Katalog** : 11020011604.052  
**ISBN** : 978-602-74923-3-2  
**Ukuran Buku** : 21 cm x 16 cm  
**Jumlah Halaman** : XVI + 90

**Naskah :**

Badan Pusat Statistik Kabupaten Lahat

**Penyunting :**

Badan Pusat Statistik Kabupaten Lahat

**Gambar Kulit :**

Badan Pusat Statistik Kabupaten Lahat

**Diterbitkan oleh :**

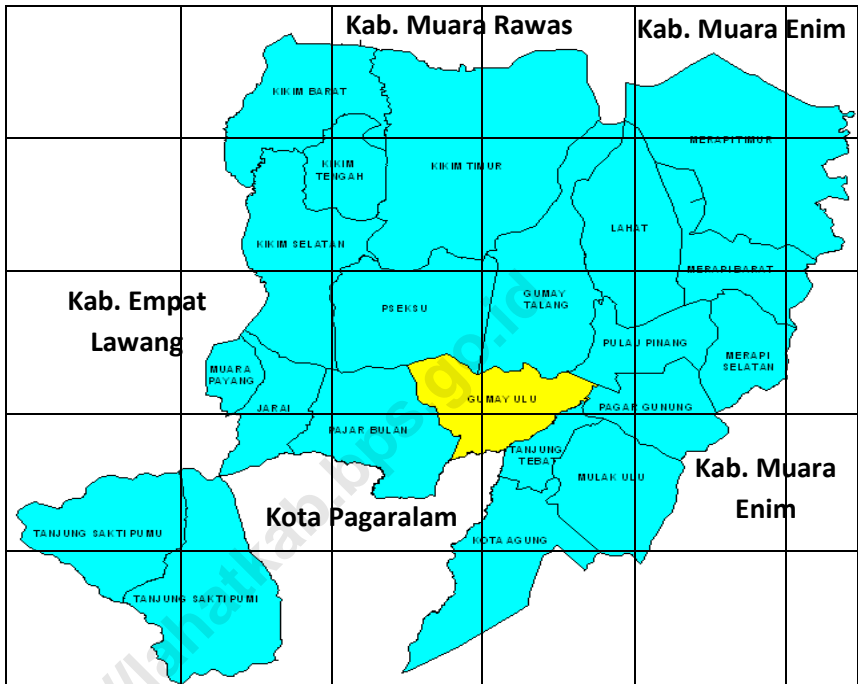
© Badan Pusat Statistik Kabupaten Lahat

**Dicetak Oleh :**

CV.Aliief Media Grafika

**Dilarang mengumumkan, mendistribusikan, mengomunikasikan,  
dan/atau menggandakan sebagian atau seluruh isi buku ini untuk  
tujuan komersial tanpa izin tertulis dari Badan Pusat Statistik**

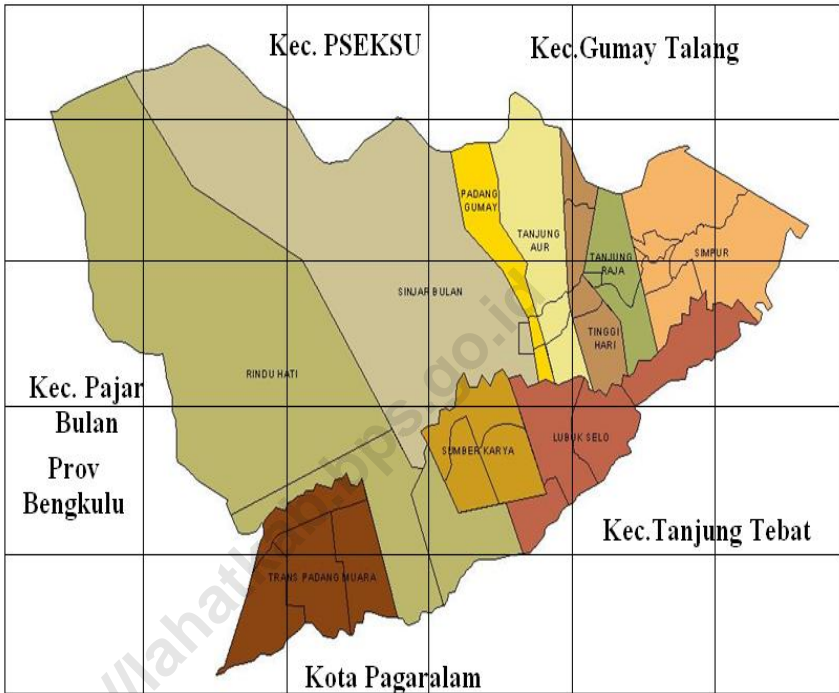
## PETA PER KECAMATAN KABUPATEN LAHAT



<https://www.bps.go.id>



## PETA PER DESA KECAMATAN GUMAY ULU



## KATA PENGANTAR

Dengan memanjatkan puji syukur ke hadirat Tuhan Yang Maha Esa, Badan Pusat Statistik Kabupaten Lahat telah dapat menyelesaikan publikasi " **Kecamatan Gumay Ulu Dalam Angka Tahun 2019** " dengan harapan publikasi ini selalu terbit setiap tahun dengan maksud untuk memberikan gambaran secara komprehensif mengenai keadaan geografi, pemerintahan, sosial dan ekonomi di Kecamatan Gumay Ulu.

Data-data statistik yang disajikan dalam bentuk tabel merupakan hasil pengumpulan (*collecting*) data sekunder dari berbagai instansi pemerintah khususnya pemerintahan desa se-Kecamatan Gumay Ulu. Disamping menyajikan tabel, publikasi ini juga menganalisis secara sekilas data yang tersedia. Namun, karena terbatasnya data yang tersedia maka masih ada juga beberapa keterbatasan informasi yang disampaikan utamanya dalam ketepatan waktu.

Dengan terbitnya publikasi ini, diharapkan dapat memberikan informasi yang sebaik-baiknya kepada kalangan pengguna data sebagai bahan monitoring, evaluasi, dan penetapan kebijakan pembangunan maupun sebagai bahan dalam studi-studi selanjutnya.

Lahat, September 2019

**KEPALA BADAN PUSAT STATISTIK  
KABUPATEN LAHAT**



**Ir. Hj. Chairanita Kurniarita, M. Si**  
**NIP. 196701281991032001**

**CAMAT GUMAY ULU  
SAMBUTAN**

Puji syukur kita panjatkan kehadiran Allah Yang Maha Kuasa, atas berkah dan rahmat-Nya Publikasi “ **Kecamatan Gumay Ulu Dalam Angka Tahun 2019** ” dapat diselesaikan dengan baik.

Kami menyambut gembira keberadaan publikasi “ **Kecamatan Gumay Ulu Dalam Angka Tahun 2019** ”. Dalam publikasi ini telah dapat menghimpun berbagai informasi (data) dari desa se-Kecamatan Gumay Ulu, sehingga dapat meningkatkan pelayanan kepada masyarakat dengan cermat, cepat dan tepat.

Kepada semua pihak, Cabang Dinas/Instansi di Kecamatan Gumay Ulu yang telah banyak membantu kelancaran penerbitan ini kami ucapkan terima kasih. Ucapan serupa kami sampaikan kepada Badan Pusat Statistik Kabupaten Lahat yang telah memberikan bimbingan teknis penyajian data. Kita semua berharap agar kerjasama yang baik ini dapat diteruskan pada tahun-tahun yang akan datang.

Semoga karya ini dapat bermanfaat bagi pihak-pihak yang membutuhkan

Gumay Ulu,     September 2019  
**CAMAT  
GUMAY ULU**

**TARMIDI, S.Sos.M.M**  
**NIP. 19782503 199903 1 002**

## KATA PENGANTAR

Dengan memanjatkan puji syukur ke hadirat Tuhan Yang Maha Esa, karena atas karunia-Nya publikasi ” **Kecamatan Gumay Ulu Dalam Angka Tahun 2019** “ ini dapat terselesaikan.

Publikasi ini bertujuan untuk menggambarkan kondisi dan sarana prasarana Kecamatan Gumay Ulu, yang nantinya diharapkan dapat menjadi bahan acuan baik dalam evaluasi hasil pembangunan maupun sebagai pedoman untuk perencanaan pembangunan selanjutnya.

Terima kasih kami ucapkan kepada semua pihak yang telah membantu sehingga dapat terbitnya publikasi ini, dan kami pun sangat menyadari bahwa di dalam publikasi ini masih sangat banyak kekurangan, untuk itu kritik dan saran membangun kami harapkan demi penyempurnaan di masa yang akan datang.

Semoga Allah Yang Maha Kuasa, memberkahi kita semua..

Lahat, September 2019

**Badan Pusat Statistik Kabupaten Lahat  
Staf Tata Usaha**

**Moh.Reza Bahusin  
NIP.198801292008011001**



## DAFTAR ISI

### Halaman

Katalog .....	ii
Peta Wilayah Kecamatan Gumay Ulu.....	iii
Kata Pengantar Kepala Badan Pusat Statistik Kabupaten Lahat.....	iv
Sambutan Camat Gumay Ulu.....	v
Kata Pengantar KSK Gumay Ulu.....	vi
Daftar Isi .....	vii
Daftar Tabel .....	viii
Daftar Gambar.....	xiv
BAB I Keadaan Geografis .....	2
BAB II Pemerintahan .....	10
BAB III Penduduk dan Ketenagakerjaan.....	18
BAB IV Sosial .....	28
BAB V Pertanian.....	54
BAB VI Perindustrian,Pertambangan dan Energi.....	67
BAB VII Perdagangan.....	73
BAB VIII Transportasi, Komunikasi, dan Parawisata.....	79
BAB IX Perbandingan per Kecamatan .....	86

## DAFTAR TABEL

### Halaman

#### **BAB I : Keadaan Geografi dan Iklim**

1.1.1	Luas Wilayah Menurut Desa di Kecamatan Gumay Ulu (Km <sup>2</sup> ), 2018.....	4
1.1.2	Batas Wilayah Administrasi di Kecamatan Gumay Ulu, 2018 .....	5
1.1.3	Tinggi Wilayah di Atas Permukaan Laut (DPL) Menurut Desa di Kecamatan Gumay Ulu, 2018 .....	6
1.1.4	Jarak Dari Desa Ke Ibukota Kecamatan dan Ibukota Kabupaten Menurut Desa di Kecamatan Gumay Ulu, 2018 .....	7
1.2.1	Rata-rata Jumlah Hujan dan Curah Hujan Setiap Bulan di Kecamatan Gumay Ulu, 2018 .....	8

#### **BAB II : Pemerintahan**

2.1.1	Status dan Klasifikasi Desa di Kecamatan Gumay Ulu, 2018 .....	12
2.1.2	Banyaknya Satuan Lingkungan Setempat Menurut Desa di Kecamatan Gumay Ulu, 2018 .....	13
2.2.1	Banyaknya Pegawai Negeri Sipil Menurut Tingkat Pendidikan yang Ditamatkan dan Jenis Kelamin di Kantor Kecamatan Gumay Ulu.....	14
2.2.2	Banyaknya Pegawai Negeri Sipil Menurut Golongan dan Jenis Kelamin di Kantor Kecamatan Gumay Ulu, 2018 .....	15
2.3.1	Keberadaan Aparat Pemerintahan Desa di Kecamatan Gumay Ulu.....	16

**BAB III : Penduduk**

3.1.1	Luas Wilayah, Jumlah Penduduk Pertengahan Tahun, dan Kepadatan Penduduk Pertengahan Tahun Menurut Desa di Kecamatan Gumay Ulu, 2018 .....	20
3.1.2	Jumlah Penduduk Pertengahan Tahun dan Rasio Jenis Kelamin Menurut Desa di Kecamatan Gumay Ulu, 2018 .....	21
3.1.3	Jumlah Penduduk Pertengahan Tahun, Dusun, Serta Rata-rata Penduduk per Dusun Menurut Desa di Kecamatan Gumay Ulu, 2018..	22
3.1.4	Banyaknya Penduduk Menurut Kelompok Umur dan Jenis Kelamin di Kecamatan Gumay Ulu, 2018 .....	23
3.1.5	Jumlah Kelahiran dan Kematian Menurut Desa di Kecamatan Gumay Ulu, 2018 .....	24
3.1.6	Jumlah Penduduk Datang dan Pergi dirinci Menurut Desa di Kecamatan Gumay Ulu, 2018 .....	25
3.2.1	Jumlah Penduduk yang Bekerja Sebagai TKI Menurut Desa di Kecamatan Gumay Ulu, 2018 .....	26

**BAB IV : Sosial**

4.1.1	Banyaknya Sekolah Menurut Desa di Kecamatan Gumay Ulu, 2018 .....	31
4.1.2	Keterangan Banyaknya Sekolah Negeri Menurut Tingkatan di Kecamatan Gumay Ulu, 2018 .....	32
4.1.3	Jumlah Sekolah, Guru dan Murid pada Sekolah Dasar (SD) Negeri di Kecamatan Gumay Ulu, 2018 .....	34
4.1.4	Jumlah Sekolah, Guru dan Murid pada Sekolah Lanjutan Tingkat	

Pertama (SLTP) Negeri Menurut Desa di Kecamatan Gumay Ulu, 2018 ...	35
4.1.5 Jumlah Sekolah, Guru dan Murid pada Sekolah Menengah Umum (SMU) Negeri Menurut Desa di Kecamatan Gumay Ulu, 2018 .....	36
4.2.1 Banyaknya Fasilitas Kesehatan Menurut Desa di Kecamatan Gumay Ulu, 2018 .....	37
4.2.2 Banyaknya Tenaga Kesehatan Yang Tinggal di Desa di Kecamatan Gumay Ulu, 2018 .....	39
4.2.3 Banyaknya Pasangan Usia Subur (PUS) dan Peserta Keluarga Berencana (KB) Menurut Desa di Kecamatan Gumay Ulu, 2018 .....	40
4.3.1 Jumlah Penduduk Menurut Agama dan Desa di Kecamatan Gumay Ulu, 2018 .....	41
4.3.2 Banyaknya Tempat Peribadatan Menurut Desa di Kecamatan Gumay Ulu, 2018 .....	43
4.3.3 Banyaknya Penderita Cacat Menurut Desa di Kecamatan Gumay Ulu, 2018.....	44
4.3.4 Banyaknya Kejadian Bencana Alam Menurut Jenis Bencana di Kecamatan Gumay Ulu, 2018 .....	46
4.3.5 Banyaknya Kejadian Kejahatan Menurut Jenisnya di Kecamatan Gumay Ulu, 2018	47
4.3.6 Banyaknya Fasilitas Olahraga Menurut Desa di Kecamatan Gumay Ulu, 2018	48
4.3.7 Banyaknya Karang Taruna Menurut Klasifikasinya di Kecamatan Gumay Ulu, 2018.....	49
4.3.8 Banyaknya Perkumpulan Sosial Menurut Jenisnya di Kecamatan Gumay Ulu, 2018.....	50

	<b>Halaman</b>
4.3.9 Keperluan Air Minum / Memasak Sebagian Besar Masyarakat Desa di Kecamatan Gumay Ulu, 2018 .....	51
4.3.10 Fasilitas Tempat Buang Air Besar Sebagian Besar Rumah Tangga Menurut Desa di Kecamatan Gumay Ulu, 2018.....	52

**BAB V : Pertanian**

5.1.1 Luas Lahan Sawah dan bukan sawah di Kecamatan Gumay Ulu (ha), 2018 .....	57
5.1.2 Luas Bukan Lahan Sawah Menurut Jenis dan Penggunaan di Kecamatan Gumay Ulu (ha), 2018.....	58
5.1.3 Luas Tanam dan Luas Panen Menurut Jenis Tanaman Pangan di Kecamatan Gumay Ulu, 2015 .....	59
5.1.4 Jumlah Tanaman Yang Menghasilkan dan Produksinya Menurut Jenis Tanaman Buah-buahan di Kecamatan Gumay Ulu, 2015 .....	60
5.2.1 Luas Tanam dan Produksi Menurut Jenis Tanaman Perkebunan di Kecamatan Gumay Ulu, 2018.....	61
5.3.1 Luas Hutan Menurut Jenisnya di Kecamatan Gumay Ulu (ha), 2015.....	62
5.4.1 Populasi Ternak dan Jumlah Pemotongan Menurut Jenis Ternak di Kecamatan Gumay Ulu (ekor), 2018.....	63
5.4.2 Populasi Unggas Menurut Jenis Unggas di Kecamatan Gumay Ulu (ekor), 2018.....	64
5.5.1 Produksi Perikanan, Luas Areal Pemeliharaan / Penangkapan dan Jumlah Rumah Tangga Perikanan Menurut Jenis Budidaya di Kecamatan Gumay Ulu, 2018.....	65

**BAB VI : Perindustrian, Pertambangan, dan Energi**

6.1.1 Jumlah Industri Menurut Jenis dan Desa di Kecamatan Gumay Ulu, 2018.....	69
6.2.1 Keberadaan Bahan Galian Golongan C Menurut Jenis dan Desa di Kecamatan Gumay Ulu, 2018 .....	70
6.3.1 Jumlah Desa Yang Telah Terjangkau Listrik dan Pengguna Menurut Desa di Kecamatan Gumay Ulu, 2017.....	71

**BAB VII : Perdagangan**

7.1.1 Banyaknya Sarana Perdagangan Menurut Jenis di Kecamatan Gumay Ulu, 2018 .....	75
7.1.2 Banyaknya Pasar Menurut Jenis dan Desa di Kecamatan Gumay Ulu, 2018 .....	76
7.1.3 Banyaknya Sarana Perekonomian Jenis di Kecamatan Gumay Ulu, 2018.....	77

**BAB VIII : Transportasi, Komunikasi, dan Pariwisata**

8.1.1 Jenis Permukaan Jalan Terluas Menurut Desa di Kecamatan Gumay Ulu, 2018 .....	81
8.2.1 Banyaknya Fasilitas Pos dan Telekomunikasi Menurut Desa di Kecamatan Gumay Ulu, 2018 .....	82
8.2.2 Keberadaan Sinyal Telepon Genggam Menurut Desa di Kecamatan Gumay Ulu, 2018 .....	83



8.3.1	Jenis Obyek Wisata Menurut Desa Di Kecamatan Gumay Ulu, 2018.....	84
-------	---	----

**BAB IX : Perbandingan Antar Kecamatan**

9.1.1	Luas Wilayah Menurut Kecamatan di Kabupaten Lahat, 2018.....	88
-------	--	----

9.2.1	Jumlah Penduduk dan Rasio Jenis Kelamin Menurut Kecamatan di Kabupaten Lahat, 2018 .....	89
-------	--	----

<https://lahatkab.bps.go.id>

## DAFTAR GRAFIK

Halaman/

### **BAB I : Keadaan Geografi dan Iklim**

- 1.1 Luas Wilayah menurut Desa di Kecamatan Gumay Ulu (Km<sup>2</sup>) tahun 2018 .....3

### **BAB II : Pemerintahan**

- 2.1 Banyaknya SLS Masing-masing Desa di Kecamatan Gumay Ulu Tahun 2018 .....11

### **BAB III : Penduduk dan Ketenagakerjaan**

- 3.1 Jumlah Penduduk berdasarkan Jenis Kelamin masing-masing desa di Kecamatan Gumay Ulu Tahun 2018 .....19

### **BAB IV : Sosial**

- 4.1 Banyaknya Sekolah menurut Tingkatan di Kecamatan Gumay Ulu Tahun 2018 .....30

### **BAB V : Pertanian**

- 5.1 Luas Lahan Sawah dan Bukan Sawah di Kecamatan Gumay Ulu Tahun 2018 .....56

### **BAB VI : Perindustrian, Pertambangan dan Energi**

- 6.1 Jumlah Pelanggan PLN per Desa di Kecamatan Gumay Ulu Tahun 2017 ..... 68

**BAB VII : Perdagangan**

7.1 Banyaknya Sarana Perdagangan Menurut Jenisnya di Kecamatan  
Gumay Ulu Tahun 2018 .....74

**BAB VIII : Transportasi, Komunikasi dan Pariwisata**

8.1 Keberadaan Sinyal Telepon Genggam di Kecamatan Gumay Ulu  
Tahun 2018..... 80

**BAB IX : Perbandingan Antar Kecamatan**

9.1 Luas Wilayah menurut Kecamatan di Kabupaten Lahat Tahun 2018..  
..... 87

<https://lahatkab.bps.go.id>



**BAB I**

**GEOGRAFI**

<https://matkab.bps.go.id>

### I. KEADAAN GEOGRAFI DAN IKLIM

#### 1.1 Keadaan Geografi

Kecamatan Gumay Ulu dengan Ibu Kota Kecamatan adalah Desa Tinggi Hari mempunyai wilayah seluas 87,01 Km<sup>2</sup>. Wilayah ini terbagi atas lahan sawah irigasi seluas 2,27 Km<sup>2</sup>, lahan pertanian non sawah seluas 57,90 km<sup>2</sup> dan lahan non pertanian seluas 26,84 km<sup>2</sup>

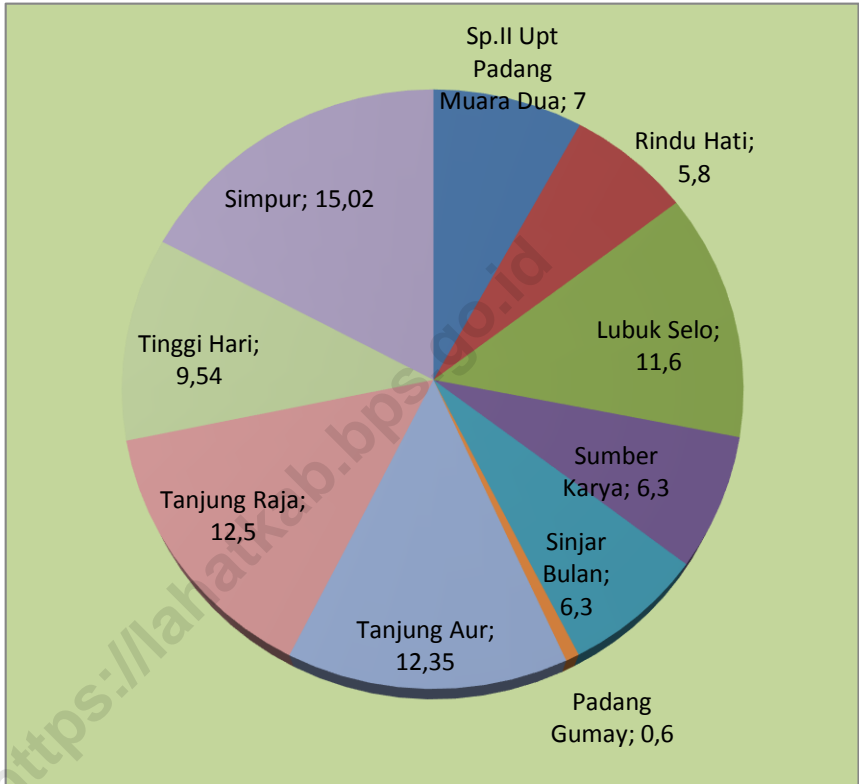
Secara Administratif, Kecamatan Gumay Ulu dibagi dalam 10 wilayah desa, Desa Simpur merupakan desa yang terluas di Kecamatan Gumay ulu yaitu 15,02 Km<sup>2</sup>, sedangkan Desa Padang Gumay Merupakan desa dengan luas terkecil yaitu 0,60 Km<sup>2</sup>.

Desa terjauh dari ibukota kecamatan adalah Desa Padang Muara Dua dengan jarak yang harus ditempuh melalui darat yaitu kurang lebih sejauh 25,00 km

#### 1.2 Keadaan Iklim

Iklim di Kecamatan Gumay Ulu secara umum tidak berbeda jauh dengan daerah lain di Kabupaten Lahat yang beriklim tropis dan memiliki dua musim yaitu musim hujan dan musim kemarau.

**Gambar 1.1** Luas Wilayah menurut Desa di Kecamatan Gumay Ulu (Km<sup>2</sup>) 2018



Sumber : Badan Pusat Statistik Kabupaten Lahat



**Tabel 1.1.1 Luas Wilayah menurut Desa di Kecamatan Gumay Ulu (Km<sup>2</sup>), 2018**

	<b>Desa</b>	<b>Luas (Km<sup>2</sup>)</b>	<b>Persentase</b>
	(1)	(2)	(3)
1	Padang Muara Dua	7,00	8,05
2	Rindu Hati	5,80	6,67
3	Lubuk Selo	11,60	13,33
4	Sumber Karya	6,30	7,24
5	Sinjar Bulan	6,30	7,24
6	Padang Gumay	0,60	0,69
7	Tanjung Aur	12,35	14,19
8	Tanjung Raja	12,50	14,37
9	Tinggi Hari	9,54	10,96
10	Simpur	15,02	17,26
<b>Jumlah 2018</b>		<b>87,01</b>	<b>100,00</b>

Sumber : Badan Pusat Statistik Kabupaten Lahat

**Tabel 1.1.2**                      **Batas Wilayah Administrasi di Kecamatan  
Gumay Ulu, 2018**

<b>Arah</b>	<b>Perbatasan</b>
(1)	(2)
Utara	Kecamatan Gumay Talang dan Kecamatan Pseksu
Selatan	Kecamatan Tanjung Tebat
Timur	Kecamatan Pulau Pinang dan Kecamatan Pagar Gunung
Barat	Kecamatan Pajar Bulan

Sumber : Badan Pusat Statistik Kabupaten Lahat

**Tabel 1.1.3 Tinggi Wilayah di Atas Permukaan Laut (DPL) menurut Desa di Kecamatan Gumay Ulu, 2018**

	<b>Desa</b>	<b>Tinggi DPL (m)</b>
	(1)	(2)
1	Padang Muara Dua	606
2	Rindu Hati	592
3	Lubuk Selo	405
4	Sumber Karya	514
5	Sinjar Bulan	455
6	Padang Gumay	464
7	Tanjung Aur	436
8	Tanjung Raja	448
9	Tinggi Hari	346
10	Simpur	424

Sumber : Badan Pusat Statistik Kabupaten Lahat

**Tabel 1.1.4 Jarak dari Desa ke Ibukota Kecamatan dan Ibukota Kabupaten di Kecamatan Gumay Ulu, 2018**

	<b>Desa</b>	<b>Ibukota Kecamatan (km)</b>	<b>Ibukota Kabupaten (km)</b>
	(1)	(2)	(3)
1	Padang Muara Dua	16,00	40,00
2	Rindu Hati	14,00	38,00
3	Lubuk Selo	15,00	39,00
4	Sumber Karya	11,00	35,00
5	Sinjar Bulan	3,00	27,00
6	Padang Gumay	3,50	27,50
7	Tanjung Aur	4,00	28,00
8	Tanjung Raja	1,00	23,00
9	Tinggi Hari	0,30	24,00
10	Simpur	2,00	26,00
<b>Jumlah 2018</b>			

**Tabel 1.2.1 Rata-rata Jumlah Hujan dan Curah Hujan Setiap Bulan di Kecamatan Gumay Ulu, 2018**

<b>Bulan</b>	<b>Jumlah Hujan (Hari)</b>	<b>Curah Hujan (mm)</b>
(1)	(2)	(3)
Januari	-	-
Februari	-	-
Maret	-	-
April	-	-
Mei	-	-
Juni	-	-
Juli	-	-
Agustus	-	-
September	-	-
Oktober	-	-
November	-	-
Desember	-	-

Sumber : Dinas Tanaman Pangan dan Hortikultura kabupaten Lahat



## BAB II

# PEMERINTAHAN

<https://kab.bps.go.id>



## **II. PEMERINTAHAN**

### **2.1 Wilayah Administrasi**

Secara administratif Kecamatan Gumay Ulu pada tahun 2018 terdiri dari 10 desa berstatus definitif, dengan satuan lingkungan setempat sebanyak 26 dusun dan 6 (enam) RT. Adapun Desa yang mempunyai satuan lingkungan setempat terkecil paling banyak adalah Desa Sumber Karya yaitu sebanyak 3 (tiga) dusun dan 6 (enam) RT.

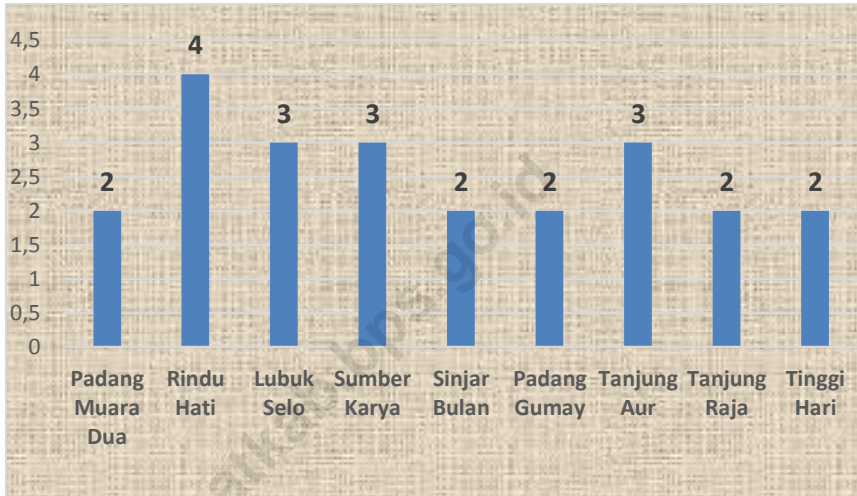
### **2.2 Keadaan Pegawai Negeri Sipil**

Jumlah Pegawai Negeri Sipil di Kantor Kecamatan Gumay Ulu berjumlah 13 orang yang terdiri dari 4 (empat) orang laki-laki pada Golongan II, 5 (lima) orang laki-laki dan 2 (dua) orang perempuan pada golongan III dan 2 (dua) orang laki-laki pada Golongan IV.

### **2.3 Administrasi Pemerintahan**

Seluruh desa di Kecamatan Gumay Ulu untuk perangkat Administrasi Pemerintahannya sudah terisi seluruhnya, mulai dari Kades, Sekdes, Ketua BPD dan Ketua LPMD.

**Gambar 2.1** Banyaknya Satuan Lingkungan Setempat di Kecamatan Gumay Ulu, 2018



Sumber : Badan Pusat Statistik Kabupaten Lahat

**Tabel 2.1.1** Status dan Klasifikasi Desa di Kecamatan Gumay Ulu, 2018

	<b>Desa</b>	<b>Status</b>	<b>Klasifikasi</b>
	(1)	(2)	(3)
1	Padang Muara Dua	Desa	Definitif
2	Rindu Hati	Desa	Definitif
3	Lubuk Selo	Desa	Definitif
4	Sumber Karya	Desa	Definitif
5	Sinjar Bulan	Desa	Definitif
6	Padang Gumay	Desa	Definitif
7	Tanjung Aur	Desa	Definitif
8	Tanjung Raja	Desa	Definitif
9	Tinggi Hari	Desa	Definitif
10	Simpur	Desa	Definitif

Sumber : Badan Pusat Statistik Kabupaten Lahat

**Tabel 2.1.2** Banyaknya Satuan Lingkungan Setempat di Kecamatan Gumay Ulu, 2018

	Desa/Kelurahan	Dusun	RT	RW
	(1)	(2)	(3)	(4)
1	Padang Muara Dua	2	-	-
2	Rindu Hati	4	-	-
3	Lubuk Selo	3	-	-
4	Sumber Karya	3	6	-
5	Sinjar Bulan	2	-	-
6	Padang Gumay	2	-	-
7	Tanjung Aur	3	-	-
8	Tanjung Raja	2	-	-
9	Tinggi Hari	2	-	-
10	Simpur	3	-	-
<b>Jumlah 2018</b>		<b>26</b>	<b>6</b>	<b>-</b>

Sumber : Badan Pusat Statistik Kabupaten Lahat

**Tabel 2.2.1 Banyaknya Pegawai Negeri Sipil menurut Tingkat Pendidikan yang Ditamatkan dan Jenis Kelamin di Kantor Kecamatan Gumay Ulu, 2018**

Tingkat Pendidikan yang Ditamatkan	Jenis Kelamin		Jumlah
	Laki-laki	Perempuan	
(1)	(2)	(3)	(4)
SD	-	-	-
SMP	-	-	-
SMA	6	-	6
Diploma	-	-	-
S1	3	1	4
S2	2	1	3
S3	-	-	-
<b>Jumlah 2018</b>	<b>11</b>	<b>2</b>	<b>13</b>

Sumber : Kantor Kecamatan Gumay Ulu

**Tabel 2.2.2** Banyaknya Pegawai Negeri Sipil menurut Golongan dan Jenis Kelamin di Kantor Kecamatan Gumay Ulu, 2018

Golongan	Jenis Kelamin		Jumlah
	Laki-laki	Perempuan	
(1)	(2)	(3)	(4)
Golongan I	-	-	-
Golongan II	4	-	4
Golongan III	5	2	7
Golongan IV	2	-	2
<b>Jumlah 2018</b>	<b>11</b>	<b>2</b>	<b>13</b>

Sumber : Kantor Kecamatan Gumay Ulu

**Tabel 2.3.1 Kelengkapan Aparat Pemerintahan Desa di Kecamatan Gumay Ulu, 2018**

	Desa	Kepala Desa	Sekretaris Desa	Ketua BPD	Ketua LPMD
	(1)	(2)	(3)	(4)	(5)
1	Padang Muara Dua	L	L	L	L
2	Rindu Hati	L	L	L	L
3	Lubuk Selo	L	L	L	L
4	Sumber Karya	L	L	L	L
5	Sinjar Bulan	P	L	L	L
6	Padang Gumay	L	L	L	L
7	Tanjung Aur	L	L	L	L
8	Tanjung Raja	L	L	L	L
9	Tinggi Hari	L	L	L	L
10	Simpur	L	L	L	L

Sumber : Badan Pusat Statistik Kabupaten Lahat

**Keterangan** : L = Laki-laki  
P = Perempuan



## **BAB III**

# **PENDUDUK**

<https://lahar.kab.bps.go.id>



### **III. PENDUDUK DAN KETENAGAKERJAAN**

#### **3.1 Kependudukan**

Jumlah penduduk di Kecamatan Gumay Ulu pada tahun 2018 berjumlah 5.475 orang terdiri dari 2.939 orang laki-laki dan 2.536 orang perempuan.

Rasio jenis kelamin Kecamatan Gumay Ulu pada tahun 2018 sebesar 115.89 yang artinya daerah ini mempunyai jumlah penduduk laki-laki yang lebih besar dari penduduk perempuan. Data per desa dapat dilihat pada tabel 3.1.2.

Sementara itu jumlah kelahiran di Kecamatan Gumay Ulu pada tahun 2018 sebanyak 54 orang terdiri dari 24 orang laki-laki dan 30 orang perempuan, sedangkan jumlah kematian pada tahun yang sama berjumlah 29 orang yang terdiri dari 14 orang laki-laki dan 15 orang perempuan.

#### **3.2 Ketenagakerjaan**

Pada Tahun 2018 sebanyak 2 (dua) orang penduduk Kecamatan Gumay Ulu bekerja sebagai TKI di luar negeri. Data per desa dapat di lihat di tabel 3.2.1

**Gambar 3.1** Jumlah Penduduk Menurut Jenis Kelamin di Kecamatan Gumay Ulu, 2018



Sumber : Badan Pusat Statistik Kabupaten Lahat

**Tabel 3.1.1 Luas Wilayah dan Jumlah Penduduk menurut Desa di Kecamatan Gumay Ulu, 2018**

	Desa	Luas		Penduduk (orang)		Kepadatan Penduduk (orang/km <sup>2</sup> )
		Km <sup>2</sup>	%	Jumlah	%	
	(1)	(2)	(3)	(4)	(5)	(6)
1	Padang Muara Dua	7.00	8.05	452	8.26	64.57
2	Rindu Hati	5.80	6.67	1 328	24.26	228.97
3	Lubuk Selo	11.60	13.33	1 000	18.26	86.21
4	Sumber Karya	6.30	7.24	758	13.84	120.32
5	Sinjar Bulan	6.30	7.24	311	5.68	49.37
6	Padang Gumay	0.60	0.69	341	6.23	568.33
7	Tanjung Aur	12.35	14.19	276	5.04	22.35
8	Tanjung Raja	12.50	14.37	431	7.87	34.48
9	Tinggi Hari	9.54	10.96	169	3.09	17.71
10	Simpur	15.02	17.26	409	7.47	27.23
<b>Jumlah 2018</b>		<b>87.01</b>	<b>100.00</b>	<b>5 475</b>	<b>100.00</b>	<b>62.92</b>

Sumber : Badan Pusat Statistik Kabupaten Lahat

**Tabel 3.1.2 Jumlah Penduduk dan Rasio Jenis Kelamin di Kecamatan Gumay Ulu, 2018**

	Desa	Penduduk (orang)			Rasio Jenis Kelamin
		Laki-laki	Perempuan	Jumlah	
	(1)	(2)	(3)	(4)	(5)
1	Padang Muara Dua	242	210	452	114.24
2	Rindu Hati	739	589	1 328	125.47
3	Lubuk Selo	535	465	1 000	115.05
4	Sumber Karya	394	364	758	108.24
5	Sinjar Bulan	171	140	311	122.14
6	Padang Gumay	192	149	341	128.86
7	Tanjung Aur	148	128	276	115.63
8	Tanjung Raja	231	200	431	115.50
9	Tinggi Hari	85	84	169	101.19
10	Simpur	202	207	409	97.58
<b>Jumlah 2018</b>		<b>2 939</b>	<b>2 536</b>	<b>5 475</b>	<b>115.89</b>

Sumber : Badan Pusat Statistik Kabupaten Lahat

**Tabel 3.1.3** Jumlah Penduduk, Dusun, Rumah Tangga Serta Rata-rata Penduduk per Dusun dan per Rumah Tangga di Kecamatan Gumay Ulu, 2018

	Desa	Jumlah		Rata-rata
		Penduduk	Dusun	Penduduk Per Dusun
	(1)	(2)	(3)	(4)
1	Padang Muara Dua	452	2	226.00
2	Rindu Hati	1 328	4	332.00
3	Lubuk Selo	1 000	3	333.33
4	Sumber Karya	758	3	252.67
5	Sinjar Bulan	311	2	155.50
6	Padang Gumay	341	2	170.50
7	Tanjung Aur	276	3	92.00
8	Tanjung Raja	431	2	215.50
9	Tinggi Hari	169	2	84.50
10	Simpur	409	3	136.33
<b>Jumlah 2018/ Rata-rata</b>		<b>5 475</b>	<b>26</b>	<b>210.58</b>

Sumber : Badan Pusat Statistik Kabupaten Lahat

**Tabel 3.1.4** Banyaknya Penduduk menurut Kelompok Umur dan Jenis Kelamin di Kecamatan Gumay Ulu, 2017

Kelompok Umur	Laki-laki	Perempuan	Jumlah Penduduk (Orang)
(1)	(2)	(3)	(4)
0 - 4	283	280	563
5 - 9	202	217	419
10 - 14	197	211	408
15 - 19	183	114	297
20 - 24	248	198	446
25 - 29	272	226	498
30 - 34	254	203	457
35 - 39	257	209	466
40 - 44	204	196	400
45 - 49	206	174	380
50 - 54	160	144	304
55 - 59	132	122	254
60 - 64	136	78	214
65 - 69	77	56	133
70 - 74	45	41	86
75+	57	37	94
<b>Jumlah 2018</b>	<b>2 913</b>	<b>2 506</b>	<b>5 419</b>

Sumber : Badan Pusat Statistik Kabupaten Lahat

- data 2018 tidak tersedia

**Tabel 3.1.5 Jumlah Kelahiran dan Kematian menurut Desa di Kecamatan Gumay Ulu, 2018**

	Desa	Kelahiran		Kematian	
		Laki-laki	Perempuan	Laki-laki	Perempuan
	(1)	(2)	(3)	(4)	(5)
1	Padang Muara Dua	1	2	1	0
2	Rindu Hati	4	3	2	2
3	Lubuk Selo	3	3	2	2
4	Sumber Karya	8	10	2	5
5	Sinjar Bulan	3	4	1	2
6	Padang Gumay	1	0	2	0
7	Tanjung Aur	3	3	2	0
8	Tanjung Raja	0	0	0	2
9	Tinggi Hari	0	2	0	1
10	Simpur	1	3	2	1
<b>Jumlah 2018</b>		<b>24</b>	<b>30</b>	<b>14</b>	<b>15</b>

Sumber : Masing-masing Desa

**Tabel 3.1.6** Jumlah Penduduk Datang dan Pergi Dirinci per Desa di Kecamatan Gumay Ulu, 2018

	<b>Desa</b>	<b>Datang</b>	<b>Pergi</b>
	(1)	(2)	(3)
1	Padang Muara Dua	1	2
2	Rindu Hati	7	0
3	Lubuk Selo	6	0
4	Sumber Karya	0	1
5	Sinjar Bulan	5	3
6	Padang Gumay	0	0
7	Tanjung Aur	0	0
8	Tanjung Raja	8	16
9	Tinggi Hari	2	6
10	Simpur	2	1
	<b>Jumlah 2018</b>	<b>31</b>	<b>23</b>

Sumber : Masing-masing Desa



**Tabel 3.2.1 Jumlah Penduduk yang Bekerja Sebagai TKI menurut Desa di Kecamatan Gumay Ulu, 2018**

	<b>Desa</b>	<b>Laki-laki</b>	<b>Perempuan</b>	<b>Jumlah</b>
	(1)	(2)	(3)	(4)
1	Padang Muara Dua	0	0	0
2	Rindu Hati	0	0	0
3	Lubuk Selo	0	0	0
4	Sumber Karya	0	1	1
5	Sinjar Bulan	0	1	1
6	Padang Gumay	0	0	0
7	Tanjung Aur	0	0	0
8	Tanjung Raja	0	0	0
9	Tinggi Hari	0	0	0
10	Simpur	0	0	0
	<b>Jumlah 2018</b>	<b>0</b>	<b>2</b>	<b>2</b>

Sumber : Masing-masing Desa



<https://lahatkab.bps.go.id>

## **BAB IV**

# **SOSIAL**

## **IV. SOSIAL**

### **4.1 Pendidikan**

Sampai dengan tahun 2018 jumlah sekolah seluruh tingkatan di Kecamatan Gumay Ulu sebanyak 10 unit. Tingkat SD sederajat telah berdiri sebanyak 7 (tujuh) unit dan semuanya berstatus negeri yang tersebar di beberapa desa kecuali di Desa Sinjar Bulan, Padang Gumay dan Desa Tanjung Raja yang masih bergabung dengan desa terdekat.

Untuk tingkat pendidikan SLTP sederajat, jumlah sarana yang tersedia 2 (dua) unit yang semuanya juga berstatus negeri yang terletak di Desa Sumber Karya dan Desa Tinggi Hari. Sementara itu pada tingkat pendidikan SMU di Kecamatan Gumay Ulu sudah tersedia satu unit sekolah yang terletak di Desa Sumber Karya.

### **4.2 Kesehatan dan KB**

Pembangunan bidang kesehatan tidak terlepas dari jumlah sarana dan prasarana kesehatan yang tersedia. Pada tahun 2018 jumlah fasilitas kesehatan yang ada di Kecamatan Gumay Ulu terdiri dari 1 (satu) unit Puskesmas, 2 (dua) unit Pustu, 9 (sembilan) unit Poskesdes, 7 (tujuh) praktek bidan, dan 10 unit Posyandu

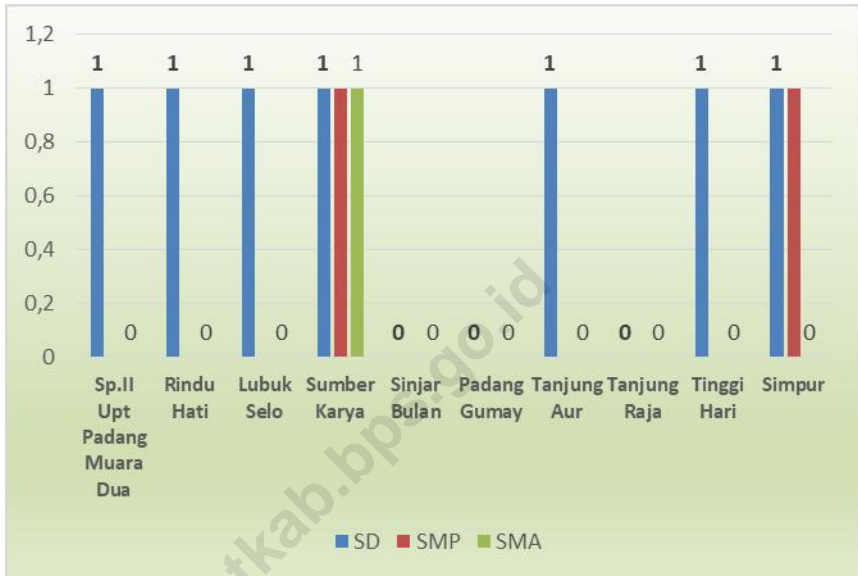
Untuk melakukan pelayanan kesehatan di sarana kesehatan tersebut, tersedia tenaga kesehatan yang terdiri dari 8 (delapan) orang

bidan dan 10 orang dukun bayi. Dengan sarana kesehatan yang ada diharapkan dapat memberikan pelayanan terbaik kepada masyarakat dalam berobat.

#### 4.3 Sosial Lainnya

Hampir penduduk Kecamatan Gumay Ulu menganut agama Islam dengan jumlah masjid/mushola sebanyak 24 unit. Sedangkan banyaknya orang cacat di Kecamatan Gumay Ulu disajikan pada tabel 4.3.3, banyaknya kejadian bencana alam selama tahun 2018 dapat dilihat pada tabel 4.3.4.

**Gambar 4.1** Banyaknya Sekolah menurut Tingkatan di Kecamatan Gumay Ulu, 2018



Sumber : UPTD Dinas Pendidikan Kecamatan Gumay Ulu

**Tabel 4.1.1** Banyaknya Sekolah menurut Tingkatan di Kecamatan Gumay Ulu, 2018

Desa	TK/RA/BA	SD/MI	SLTP/MTS	SMU/MA	SMK
(1)	(2)	(3)	(4)	(5)	(6)
1 Sp.II Upt Padang Muara Dua	-	1	0	-	-
2 Rindu Hati	-	1	0	-	-
3 Lubuk Selo	-	1	0	-	-
4 Sumber Karya	-	1	1	1	-
5 Sinjar Bulan	-	0	0	-	-
6 Padang Gumay	-	0	0	-	-
7 Tanjung Aur	-	1	0	-	-
8 Tanjung Raja	-	0	0	-	-
9 Tinggi Hari	-	1	1	-	-
10 Simpurn	-	1	0	-	-
<b>Jumlah 2018</b>	-	<b>7</b>	<b>2</b>	<b>1</b>	-

Sumber : UPTD Dinas Pendidikan Kecamatan Gumay Ulu

**Tabel 4.1.2 Keterangan Banyaknya Sekolah Negeri menurut Tingkatan di Kecamatan Gumay Ulu, 2018**

	<b>Desa</b>	<b>TK/RA/BA</b>	<b>SD/MI</b>
	(1)	(2)	(3)
1	Padang Muara Dua	-	SD N 7
2	Rindu Hati	-	SD N 2
3	Lubuk Selo	-	SDN 3
4	Sumber Karya	-	SDN 6
5	Sinjar Bulan	-	-
6	Padang Gumay	-	-
7	Tanjung Aur	-	SDN 4
8	Tanjung Raja	-	-
9	Tinggi Hari	-	SDN 1
10	Simpur	-	SDN 5

Sumber : UPTD Dinas Pendidikan Kecamatan Gumay Ulu

Lanjutan Tabel 4.1.2

	Desa	SLTP/MTS	SMU/MA/SMK
	(1)	(4)	(5)
1	Padang Muara Dua	-	-
2	Rindu Hati	-	-
3	Lubuk Selo	-	-
4	Sumber Karya	SMPN 2	SMAN 1
5	Sinjar Bulan	-	-
6	Padang Gumay	-	-
7	Tanjung Aur	-	-
8	Tanjung Raja	-	-
9	Tinggi Hari	SMPN 1	-
10	Simpur	-	-

Sumber : UPTD Dinas Pendidikan Kecamatan Gumay Ulu



**Tabel 4.1.3** Jumlah Sekolah, Guru dan Murid pada Sekolah Dasar (SD) Negeri di Kecamatan Gumay Ulu, 2018

	Desa	Sekolah	Guru		Murid	
			Laki-Laki	Perempuan	Laki-Laki	Perempuan
	(1)	(2)	(3)	(4)	(5)	(6)
1	Padang Muara Dua	SDN 7	2	7	43	34
2	Rindu Hati	SDN 2	4	9	48	28
3	Lubuk Selo	SDN 3	5	9	63	49
4	Sumber Karya	SDN 6	3	9	55	73
5	Tanjung Aur	SDN 4	3	10	60	41
6	Tinggi Hari	SDN 1	2	9	44	31
7	Simpur	SDN 5	5	8	26	18
<b>Jumlah 2018</b>			<b>24</b>	<b>61</b>	<b>339</b>	<b>274</b>

Sumber : Cabang Dinas Pendidikan Kecamatan Gumay Ulu

**Tabel 4.1.4** Jumlah Sekolah, Guru dan Murid pada Sekolah Lanjutan Tingkat Pertama (SLTP) Negeri di Kecamatan Gumay Ulu, 2018

	Desa	Sekolah	Guru		Murid	
			Laki-Laki	Perempuan	Laki-Laki	Perempuan
	(1)	(2)	(3)	(4)	(5)	(6)
1	Sumber Karya	SMPN 2	0	7	41	45
2	Tinggi Hari	SMPN 1	11	11	86	61
<b>Jumlah 2018</b>			<b>11</b>	<b>18</b>	<b>127</b>	<b>106</b>

Sumber : UPTD Dinas Pendidikan Kecamatan Gumay Ulu

**Tabel 4.1.5 Jumlah Sekolah, Guru dan Murid pada Sekolah Menengah Umum (SMU) Negeri di Kecamatan Gumay Ulu, 2018**

Desa	Sekolah	Guru		Murid	
		Laki-Laki	Perempuan	Laki-Laki	Perempuan
(1)	(2)	(3)	(4)	(5)	(6)
1 Sumber Karya	SMAN 1	13	7	64	49
<b>Jumlah 2018</b>		<b>13</b>	<b>17</b>	<b>64</b>	<b>49</b>

Sumber : UPTD Dinas Pendidikan Kecamatan Gumay Ulu

**Tabel 4.2.1 Banyaknya Fasilitas Kesehatan Menurut Desa di Kecamatan Gumay Ulu, 2018**

	Desa	Puskesmas	Pustu	Apotik	Praktek Bidan
	(1)	(2)	(3)	(4)	(5)
1	Padang Muara Dua	-	1	-	1
2	Rindu Hati	-	-	-	1
3	Lubuk Selo	-	1	-	1
4	Sumber Karya	-	-	-	1
5	Sinjar Bulan	-	-	-	-
6	Padang Gumay	-	-	-	-
7	Tanjung Aur	-	-	-	-
8	Tanjung Raja	-	-	-	1
9	Tinggi Hari	1	-	-	1
10	Simpur	-	-	-	1
<b>Jumlah 2018</b>		<b>1</b>	<b>2</b>	<b>-</b>	<b>7</b>

Sumber : Masing-masing Desa

Lanjutan Tabel 4.2.1

	Desa	Praktek Dokter	Poskes des	Polin des	Posyan du	Toko Obat/Jamu
	(1)	(2)	(3)	(4)	(5)	(6)
1	Padang Muara Dua	-	1	-	1	-
2	Rindu Hati	-	1	-	1	-
3	Lubuk Selo	-	1	-	1	-
4	Sumber Karya	-	1	-	1	-
5	Sinjar Bulan	-	1	-	1	-
6	Padang Gumay	-	1	-	1	-
7	Tanjung Aur	-	-	-	1	-
8	Tanjung Raja	-	1	-	1	-
9	Tinggi Hari	-	1	-	1	-
10	Simpur	-	1	-	1	-
<b>Jumlah 2018</b>		-	<b>9</b>	-	<b>10</b>	-

Sumber : Masing-masing Desa

**Tabel 4.2.2** Banyaknya Tenaga Kesehatan yang Tinggal di Desa di Kecamatan Gumay Ulu, 2018

	Desa	Dokter	Bidan	Nakes	Dukun Bayi	Jumlah
	(1)	(2)	(3)	(4)	(5)	(6)
1	Padang Muara Dua	0	1	0	0	1
2	Rindu Hati	0	1	0	2	3
3	Lubuk Selo	0	1	0	1	2
4	Sumber Karya	0	1	0	3	4
5	Sinjar Bulan	0	1	0	1	2
6	Padang Gumay	0	1	0	1	2
7	Tanjung Aur	0	0	0	0	2
8	Tanjung Raja	0	1	0	1	2
9	Tinggi Hari	0	1	0	0	1
10	Simpur	0	0	1	1	2
<b>Jumlah 2018</b>		<b>0</b>	<b>8</b>	<b>1</b>	<b>10</b>	<b>19</b>

Sumber : Masing-masing Desa

**Tabel 4.2.3 Banyaknya Pasangan Usia Subur (PUS) dan Peserta KB menurut Desa di Kecamatan Gumay Ulu, 2018**

	Desa	PUS	Peserta KB
	(1)	(2)	(3)
1	Padang Muara Dua	92	78
2	Rindu Hati	150	109
3	Lubuk Selo	234	202
4	Sumber Karya	140	85
5	Sinjar Bulan	46	73
6	Padang Gumay	43	47
7	Tanjung Aur	57	46
8	Tanjung Raja	73	65
9	Tinggi Hari	42	39
10	Simpur	85	71
<b>Jumlah 2018</b>		<b>962</b>	<b>815</b>

Sumber : Dinas Pengendalian Penduduk dan KB Kabupaten Lahat

**Tabel 4.3.1 Jumlah Penduduk menurut Agama yang Dianut di Kecamatan Gumay Ulu, 2018**

	<b>Desa</b>	<b>Islam</b>	<b>Kristen Protestan</b>	<b>Kristen Katholik</b>	<b>Hindu</b>
	(1)	(2)	(3)	(4)	(5)
1	Padang Muara Dua	532	2	3	0
2	Rindu Hati	930	0	0	0
3	Lubuk Selo	1045	0	0	0
4	Sumber Karya	813	0	0	0
5	Sinjar Bulan	343	0	0	0
6	Padang Gumay	300	0	0	0
7	Tanjung Aur	366	0	0	0
8	Tanjung Raja	524	0	0	0
9	Tinggi Hari	266	0	0	0
10	Simpur	520	0	0	0
<b>Jumlah 2018</b>		<b>5 639</b>	<b>2</b>	<b>3</b>	<b>0</b>

Sumber : Masing-masing Desa



Lanjutan Tabel 4.3.1

	<b>Desa</b>	<b>Budha</b>	<b>Konghuchu</b>	<b>Jumlah</b>
	(1)	(6)	(7)	(8)
1	Padang Muara Dua	-	-	537
2	Rindu Hati	-	-	930
3	Lubuk Selo	-	-	1045
4	Sumber Karya	-	-	813
5	Sinjar Bulan	-	-	343
6	Padang Gumay	-	-	300
7	Tanjung Aur	-	-	366
8	Tanjung Raja	-	-	524
9	Tinggi Hari	-	-	266
10	Simpur	-	-	520
<b>Jumlah 2016</b>		-	-	<b>5 644</b>

Sumber : Masing-masing Desa

**Tabel 4.3.2 Banyaknya Tempat Peribadatan menurut Desa di Kecamatan Gumay Ulu, 2018**

	Desa	Masjid	Mushola	Gereja	Pura	Vihara
	(1)	(2)	(2)	(3)	(4)	(5)
1	Padang Muara Dua	2	2	0	0	0
2	Rindu Hati	4	0	0	0	0
3	Lubuk Selo	3	0	0	0	0
4	Sumber Karya	1	3	0	0	0
5	Sinjar Bulan	1	0	0	0	0
6	Padang Gumay	1	0	0	0	0
7	Tanjung Aur	1	0	0	0	0
8	Tanjung Raja	2	0	0	0	0
9	Tinggi Hari	1	1	0	0	0
10	Simpur	1	1	0	0	0
<b>Jumlah 2018</b>		<b>17</b>	<b>7</b>	<b>0</b>	<b>0</b>	<b>0</b>

Sumber : Masing-masing Desa

**Tabel 4.3.3 Banyaknya Penderita Cacat menurut Jenisnya di Kecamatan Gumay Ulu, 2018**

	<b>Desa</b>	<b>Buta</b>	<b>Tuli</b>	<b>Bisu</b>	<b>Tuli-Bisu</b>	<b>Cacat Tubuh</b>
	(1)	(2)	(3)	(4)	(5)	(6)
1	Padang Muara Dua	0	0	1	0	0
2	Rindu Hati	1	0	0	0	0
3	Lubuk Selo	0	0	0	1	0
4	Sumber Karya	0	0	0	0	3
5	Sinjar Bulan	0	0	0	1	0
6	Padang Gumay	0	1	0	0	0
7	Tanjung Aur	1	0	0	0	0
8	Tanjung Raja	0	2	0	0	2
9	Tinggi Hari	0	1	0	0	1
10	Simpur	0	3	0	0	0
<b>Jumlah 2018</b>		<b>2</b>	<b>7</b>	<b>1</b>	<b>2</b>	<b>6</b>

Sumber : Masing-masing Desa

Lanjutan Tabel 4.3.3

	Desa	Cacat Mental	Eks Sakit Jiwa	Eks Sakit Kusta	Cacat Fisik Mental
	(1)	(7)	(8)	(9)	(10)
1	Padang Muara Dua	1	1	0	0
2	Rindu Hati	3	0	0	0
3	Lubuk Selo	0	0	0	0
4	Sumber Karya	2	0	0	0
5	Sinjar Bulan	0	0	0	0
6	Padang Gumay	3	0	0	0
7	Tanjung Aur	1	1	0	0
8	Tanjung Raja	1	0	0	0
9	Tinggi Hari	1	0	0	0
10	Simpur	1	0	0	0
<b>Jumlah 2018</b>		<b>13</b>	<b>2</b>	<b>0</b>	<b>0</b>

Sumber : Masing-masing Desa

**Tabel 4.3.4 Banyaknya Kejadian Bencana Alam menurut Jenis Bencana di Kecamatan Gumay Ulu, 2018**

	Desa	Banjir	Kebakaran	Angin Topan	Tanah Longsor	Gempa Bumi	Lain nya
	(1)	(2)	(3)	(4)	(5)	(6)	(7)
1	Padang Muara Dua	-	-	-	-	-	-
2	Rindu Hati	-	-	-	-	-	-
3	Lubuk Selo	-	-	-	-	-	-
4	Sumber Karya	-	-	-	-	-	-
5	Sinjar Bulan	-	-	-	-	-	-
6	Padang Gumay	-	-	-	-	-	-
7	Tanjung Aur	-	-	-	-	-	-
8	Tanjung Raja	-	-	-	-	-	-
9	Tinggi Hari	-	-	-	-	-	-
10	Simpur	-	-	-	-	-	-
<b>Jumlah 2018</b>		-	-	-	-	-	-

Sumber : Masing-masing Desa

**Tabel 4.3.5 Banyaknya Kejadian Kejahatan menurut Jenisnya di Kecamatan Gumay Ulu, 2018**

	Desa	Pengan iayaan	Penc urian	Peram pokan	Pemer kosaan	Pembu nuhan	Lainn ya
	(1)	(2)	(3)	(4)	(5)	(6)	(7)
1	Padang Muara Dua	-	-	-	-	-	1
2	Rindu Hati	-	1	-	-	-	-
3	Lubuk Selo	-	-	-	-	-	-
4	Sumber Karya	-	1	1	-	-	1
5	Sinjar Bulan	-	1	-	-	-	-
6	Padang Gumay	-	-	-	-	-	-
7	Tanjung Aur	-	-	-	-	-	-
8	Tanjung Raja	-	-	-	-	-	-
9	Tinggi Hari	-	1	-	-	-	-
10	Simpur	-	-	-	-	-	-
<b>Jumlah 2018</b>		-	<b>4</b>	<b>1</b>	-	-	<b>1</b>

Sumber : Masing-masing Desa

**Tabel 4.3.6** Banyaknya Fasilitas Olahraga menurut Desa di Kecamatan Gumay Ulu, 2018

	Desa	Sepak Bola	Voli	Tenis Meja	Bulu Tangkis
	(1)	(2)	(3)	(4)	(5)
1	Padang Muara Dua	1	1	0	0
2	Rindu Hati	0	1	0	1
3	Lubuk Selo	0	3	1	3
4	Sumber Karya	0	1	0	1
5	Sinjar Bulan	0	1	0	0
6	Padang Gumay	0	1	1	1
7	Tanjung Aur	0	1	1	1
8	Tanjung Raja	0	1	0	0
9	Tinggi Hari	0	1	1	1
10	Simpur	0	1	0	1
<b>Jumlah 2018</b>		<b>1</b>	<b>12</b>	<b>4</b>	<b>9</b>

Sumber : Masing-masing Desa

**Tabel 4.3.7 Banyaknya Karang Taruna menurut Klasifikasinya di Kecamatan Gumay Ulu, 2018**

	Desa	Klasifikasi Karang Taruna			
		Tumbuh	Berkembang	Maju	Percontohan
	(1)	(2)	(3)	(4)	(5)
1	Padang Muara Dua	0	1	0	0
2	Rindu Hati	0	1	0	0
3	Lubuk Selo	0	1	0	0
4	Sumber Karya	0	1	0	0
5	Sinjar Bulan	0	1	0	0
6	Padang Gumay	0	1	0	0
7	Tanjung Aur	0	1	0	0
8	Tanjung Raja	0	1	0	0
9	Tinggi Hari	0	1	0	0
10	Simpur	0	1	0	0
<b>Jumlah 2018</b>		<b>0</b>	<b>10</b>	<b>0</b>	<b>0</b>

Sumber : Masing-masing Desa



**Tabel 4.3.8 Banyaknya Perkumpulan Sosial menurut Jenisnya di Kecamatan Gumay Ulu, 2018**

	<b>Desa</b>	<b>Kelompok Pengajian</b>	<b>Kelompok Kebaktian</b>	<b>Persatuan Kematian</b>	<b>LSM</b>
	(1)	(2)	(3)	(4)	(5)
1	Padang Muara Dua	1	1	1	0
2	Rindu Hati	1	0	1	2
3	Lubuk Selo	2	0	3	0
4	Sumber Karya	1	0	1	0
5	Sinjar Bulan	1	0	1	0
6	Padang Gumay	1	0	1	0
7	Tanjung Aur	1	0	1	0
8	Tanjung Raja	1	0	1	0
9	Tinggi Hari	1	0	1	0
10	Simpur	1	0	1	0
<b>Jumlah 2018</b>		<b>11</b>	<b>1</b>	<b>12</b>	<b>2</b>

Sumber : Masing-masing Desa

**Tabel 4.3.9** **Keperluan Air Minum / Memasak Sebagian Besar Masyarakat di Kecamatan Gumay Ulu, 2018**

	<b>Desa</b>	<b>PAM</b>	<b>Sumur</b>	<b>Mata Air</b>	<b>Sungai</b>
	(1)	(2)	(3)	(4)	(5)
1	Padang Muara Dua			√	
2	Rindu Hati		√		
3	Lubuk Selo		√		
4	Sumber Karya		√		
5	Sinjar Bulan				√
6	Padang Gumay			√	
7	Tanjung Aur				√
8	Tanjung Raja			√	
9	Tinggi Hari				√
10	Simpur		√		

Sumber : Masing-masing Desa

**Tabel 4.3.10 Tempat Buang Air Besar Sebagian Besar Rumah Tangga di Kecamatan Gumay Ulu, 2018**

	Desa	Jamban Sendiri	Jamban Bersama	Jamban Umum	Bukan Jamban (Sungai)
	(1)	(2)	(3)	(4)	(5)
1	Padang Muara Dua	√	-	-	-
2	Rindu Hati	√	-	-	-
3	Lubuk Selo	√	-	-	-
4	Sumber Karya	√	-	-	-
5	Sinjar Bulan	√	-	-	-
6	Padang Gumay	√	-	-	-
7	Tanjung Aur	√	-	-	-
8	Tanjung Raja	√	-	-	-
9	Tinggi Hari	√	-	-	-
10	Simpur	√	-	-	-

Sumber : Masing-masing Desa



## **BAB V**

# **PERTANIAN**

<https://matkab.bps.go.id>

## V. PERTANIAN

### 5.1 Tanaman Pangan

Sub-sektor Tanaman Pangan adalah salah satu sub sektor pada sektor pertanian. Sub-sektor ini mencakup tanaman padi, jagung, kedelai, ubi kayu, ubi jalar, kacang tanah, dan kacang hijau.

Di Kecamatan Gumay Ulu di tahun 2018 memiliki luas lahan sawah sebesar 2,27 Km<sup>2</sup> dan lahan bukan sawah yang terdiri dari lahan Non Pertanian Sawah sebesar 57,90 Km<sup>2</sup> dan lahan Lahan Non Pertanian sebesar 26,84 Km<sup>2</sup>.

### 5.2 Perkebunan

Terdapat banyak jenis tanaman yang diusahakan oleh perkebunan rakyat, baik tanaman perkebunan berumur pendek maupun perkebunan berumur panjang seperti karet, kelapa, kopi, lada, kakao dan lainnya. Hanya saja yang cukup menonjol di Kecamatan Gumay Ulu adalah karet, dimana pada tahun 2018 luas tanam Karet sebesar 3.442 ha.

### 5.3 Kehutanan

Kecamatan Gumay Ulu memiliki luas hutan sebesar 8.556,53 ha, yang terdiri dari hutan produksi terbatas sebesar 4.285,90 Ha dan hutan suaka alam dan hutan wisata sebesar 4.270,63. Lebih rinci dapat di lihat pada tabel 5.3.1

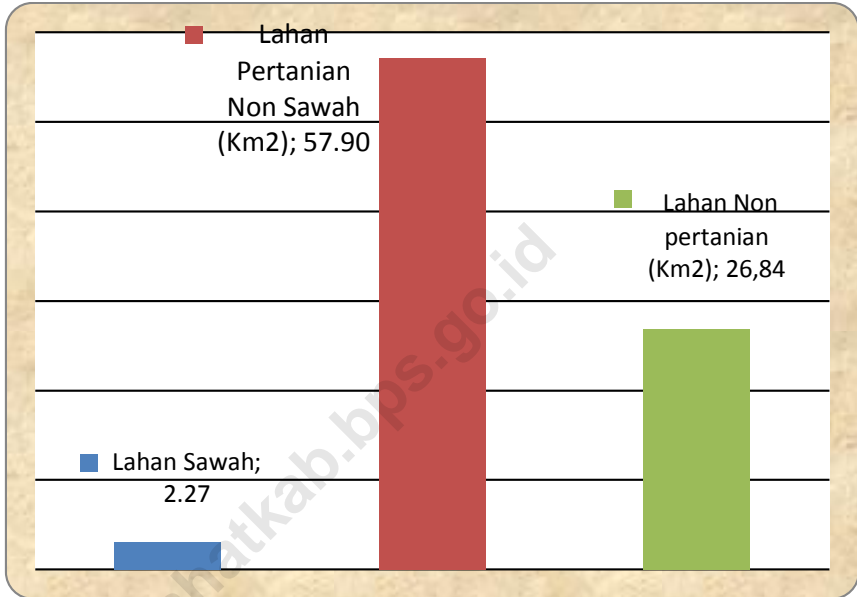
#### 5.4 Peternakan

Populasi ternak dibagi menjadi dua kelompok, yaitu ternak besar dan ternak kecil. Populasi ternak besar terdiri dari sapi, kerbau dan kuda. Populasi ternak kecil terdiri dari domba, dan kambing. Secara rinci populasi dan jumlah pemotongan ternak dapat dilihat pada tabel 2.4.1.

#### 5.5 Perikanan

Produksi perikanan darat di Kecamatan Gumay Ulu Pada Tahun 2018 adalah sebesar 176,12 ton terdiri dari Produksi Perairan Umum sebesar 1,40 ton, Kolam sebesar 124,94 ton, dan Sawah sebesar 49,78 ton. Lebih rinci dapat dilihat pada tabel 5.5.1

Gambar 5.1 Luas Lahan Sawah dan bukan sawah di Kecamatan Gumay Ulu (ha), 2018



Sumber : Kecamatan Gumay Ulu

**Tabel 5.1.1 Luas Lahan Sawah dan bukan sawah di Kecamatan Gumay Ulu (Km<sup>2</sup>), 2018**

Jenis Lahan		Luas
(1)		(2)
Lahan Sawah		2.27
Bukan Sawah	Lahan Pertanian Non Sawah (Km <sup>2</sup> )	57.90
	Lahan Non pertanian (Km <sup>2</sup> )	26.84
<b>Jumlah 2018</b>		<b>87.01</b>

Sumber : Kecamatan Gumay Ulu



**Tabel 5.1.2 Luas Bukan Lahan Sawah Menurut Jenis dan Penggunaan di Kecamatan Gumay Ulu (ha), 2018**

Jenis Lahan	Luas
(1)	(2)
Tegal	717
Ladang	74
Pengembalaan	239
Rawa-rawa	-
Sementara tidak diusahakan	-
Hutan Rakyat	1 223
Hutan Negara	783
Perkebunan	2 869
Lainnya	90
<b>Jumlah 2015</b>	<b>5 995</b>

Sumber : Dinas Pertanian Kabupaten Lahat

**Tabel 5.1.3 Luas Panen, Produksi dan Rata-rata Produksi Tanaman Pangan Menurut Jenis Tanaman Pangan di Kecamatan Gumay Ulu, 2015**

Jenis Tanaman Pangan		Luas Panen (ha)	Produksi (ton)	Rata-rata Produksi (kw/ha)
(1)	(2)	(3)	(4)	
1	Padi Sawah	427	48,01	2.049,84
2	Padi Ladang	250,00	41,19	1.029,73
3	Jagung	20,00	50,75	25,37
4	Kedelai	-	-	-
5	Kacang tanah	-	-	-
6	Kacang hijau	-	-	-
7	Ubi kayu	40,00	274,66	68,67
8	Ubi jalar	7,00	80,00	114,29

Sumber : Dinas Pertanian Kabupaten Lahat

\*Data 2018 tidak tersedia

**Tabel 5.1.4 Jumlah Tanaman yang Menghasilkan dan Produksi Menurut Jenis Tanaman Buah-buahan di Kecamatan Gumay Ulu, 2015**

Jenis Tanaman	Jumlah Tanaman yang Menghasilkan (pohon)	Produksi (kw)
(1)	(2)	(3)
1 Mangga	3 300	2 597
2 Rambutan	7 700	563
3 Pisang	1 085	569
4 Durian	1 382	960

Sumber : Dinas Pertanian Kabupaten Lahat

\*Data 2018 tidak tersedia

**Tabel 5.2.1 Luas Tanam dan Produksi Menurut Komoditi Perkebunan di Kecamatan Gumay Ulu, 2018**

	<b>Komoditi Perkebunan</b>	<b>Luas Tanam (ha)</b>	<b>Produksi (ton)</b>
	(1)	(2)	(3)
1	Karet	3 442	-
2	Kelapa	64	-
3	Kelapa Sawit	-	-
4	Kopi	2 347	-
5	Lada	45	-
6	Kakao	179	-
7	Kemiri	1,5	-
8	Pinang	-	-

Sumber : Dinas Pertanian Kabupaten Lahat

**Tabel 5.3.1 Luas Hutan Menurut Jenisnya di Kecamatan Gumay Ulu (ha), 2015**

Jenis Hutan		Luas
(1)		(2)
1	Hutan Lindung	-
2	Hutan Produksi Tetap	-
3	Hutan Produksi Terbatas	4 285,90
4	Hutan Suaka Alam dan Hutan Wisata	4 270.63

Sumber : Dinas Pertanian Kabupaten Lahat

\*Data 2018 tidak tersedia

**Tabel 5.4.1** Populasi Ternak Menurut Jenisnya  
di Kecamatan Gumay Ulu (ekor), 2018

Jenis Ternak	Populasi	Jumlah Pemotongan
(1)	(2)	(3)
1 Sapi Perah	-	-
2 Sapi Potong	290	52
3 Kerbau	26	2
4 Kuda	-	-
5 Kambing	336	30
6 Domba	16	12
7 Babi	-	-

Sumber : Dinas Pertanian Kabupaten Lahat

**Tabel 5.4.2**                      **Populasi Unggas Menurut Jenisnya  
di Kecamatan Gumay Ulu (ekor), 2018**

<b>Jenis Unggas</b>		<b>Populasi</b>
<b>(1)</b>		<b>(2)</b>
1	Ayam Kampung	11 698
2	Ayam Petelur	-
3	Ayam Pedaging	6 294
4	Itik	3 186

Sumber : Dinas Pertanian Kabupaten Lahat

**Tabel 5.5.1**

**Produksi Perikanan Darat  
di Kecamatan Gumay Ulu, 2018**

Keterangan	Produksi Perikanan (ton)	Luas Areal Pemeliharaan /Penangkapan (ha)	Jumlah Rumah Tangga Perikanan
(1)	(2)	(3)	(4)
Perairan Umum	1.40	-	-
Kolam	124.94	25,90	10
Sawah	49.78	6,00	-

Sumber : Dinas Perikanan Kabupaten Lahat





# BAB VI

# INDUSTRI

<https://lehatkab.bps.go.id>

### **VI. PERINDUSTRIAN, PERTAMBANGAN, DAN ENERGI**

#### 6.1 Perindustrian

Pada tahun 2018 di Kecamatan Gumay ulu tidak terdapat jumlah industri. Secara rinci disajikan pada tabel 6.1.1.

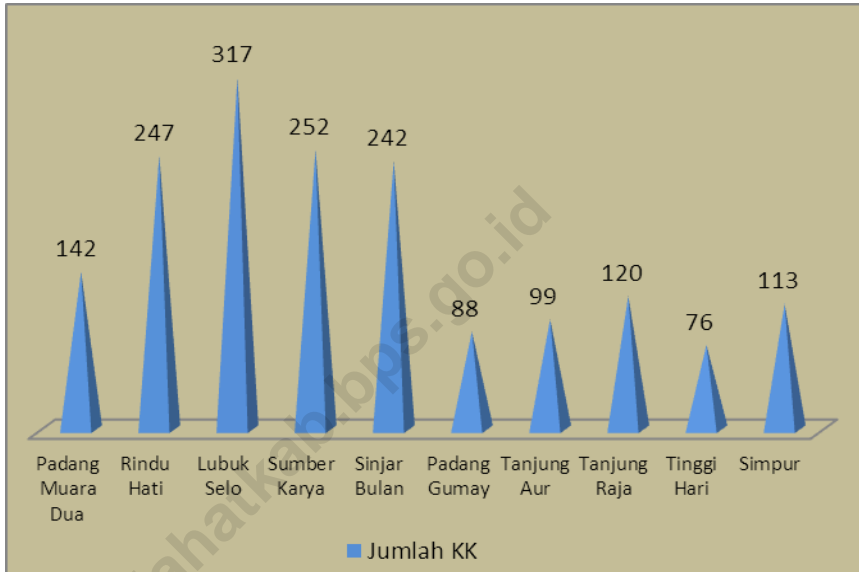
#### 6.2 Pertambangan

Pertambangan galian C yaitu Batu kali hanya terdapat di dua desa di Kecamatan Gumay Ulu, yaitu Desa Lubuk Selo dan Desa Tinggi Hari. Data mengenai Keberadaan Bahan Galian Golongan C Menurut Jenisnya di Kecamatan Gumay Ulu dapat di lihat pada Tabel 6.2.1.

#### 6.3 Energi

Di wilayah kecamatan Gumay Ulu semua desa saat ini sudah teraliri listrik PLN, dengan jumlah pengguna sebanyak 1.696 KK, secara rinci disajikan pada tabel 6.3.1.

**Gambar 6.1** Jumlah Pengguna PLN per Desa di Kecamatan Gumay Ulu, 2017



Sumber : Masing-masing desa

**Tabel 6.1.1****Jumlah Industri menurut Jenisnya  
di Kecamatan Gumay Ulu, 2018**

	<b>Desa</b>	<b>Industri Kayu</b>	<b>Industri Anyaman</b>	<b>Industri Makanan dan Minuman</b>	<b>Industri Logam</b>
	(1)	(2)	(3)	(4)	(5)
1	Padang Muara Dua	-	-	-	-
2	Rindu Hati	-	-	-	-
3	Lubuk Selo	-	-	-	-
4	Sumber Karya	-	-	-	-
5	Sinjar Bulan	-	-	-	-
6	Padang Gumay	-	-	-	-
7	Tanjung Aur	-	-	-	-
8	Tanjung Raja	-	-	-	-
9	Tinggi Hari	-	-	-	-
10	Simpur	-	-	-	-
<b>Jumlah 2018</b>		-	-	-	-

Sumber : Masing-masing Desa

**Tabel 6.2.1 Keberadaan Bahan Galian Golongan C menurut Jenisnya di Kecamatan Gumay Ulu, 2018**

	<b>Desa</b>	<b>Batu Kali</b>	<b>Pasir</b>	<b>Tanah Liat/Tanah Urug</b>	<b>Koral</b>
	(1)	(2)	(3)	(4)	(5)
1	Padang Muara Dua	-	-	-	-
2	Rindu Hati	-	-	-	-
3	Lubuk Selo	√	-	-	-
4	Sumber Karya	-	-	-	-
5	Sinjar Bulan	-	-	-	-
6	Padang Gumay	-	-	-	-
7	Tanjung Aur	-	-	-	-
8	Tanjung Raja	-	-	-	-
9	Tinggi Hari	√	-	-	-
10	Simpur	-	-	-	-

Sumber : Dinas Pertambangan dan Energi Kabupaten Lahat

**Tabel 6.3.1** Desa Yang Telah Terjangkau Listrik dan Jumlah Pengguna di Kecamatan Gumay Ulu, 2017\*

	<b>Desa</b>	<b>Terjangkau</b>	<b>Pengguna (KK)</b>
	(1)	(2)	(3)
1	Padang Muara Dua	√	<b>142</b>
2	Rindu Hati	√	<b>247</b>
3	Lubuk Selo	√	<b>317</b>
4	Sumber Karya	√	<b>252</b>
5	Sinjar Bulan	√	<b>242</b>
6	Padang Gumay	√	<b>88</b>
7	Tanjung Aur	√	<b>99</b>
8	Tanjung Raja	√	<b>120</b>
9	Tinggi Hari	√	<b>76</b>
10	Simpur	√	<b>113</b>
	<b>Jumlah 2017</b>	<b>10</b>	<b>1 696</b>

Sumber : PLN Lahat

\*Data 2018 tidak tersedia



## BAB VII

# PERDAGANGAN

<https://matkab.bps.go.id>

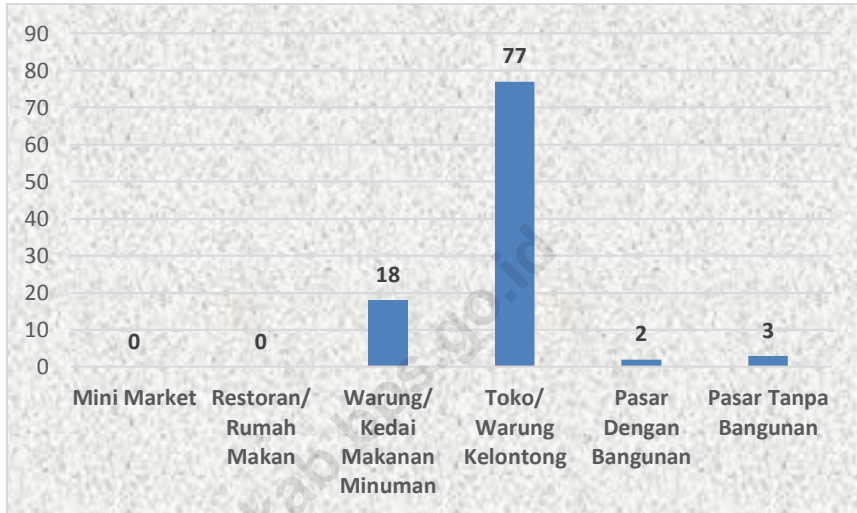
## **VII. PERDAGANGAN**

Pada tahun 2018 di Gumay Ulu unit usaha yang terbanyak adalah warung kelontong/manisan yakni 100 usaha yang tersebar di semua desa, secara rinci dapat dilihat pada Tabel 7.1.1.

Sementara itu jumlah pasar di Kecamatan Gumay Ulu relatif banyak dibanding kecamatan lainnya, hal ini terlihat dalam tabel 7.1.2 dan 7.1.3 yang menunjukkan bahwa ada 7 (tujuh) pasar yang terletak di Kecamatan Gumay Ulu, namun dari 7 (tujuh) pasar yang ada semuanya berjenis pasar Mingguan (kalangan).



**Gambar 7.1** Banyaknya Sarana Perdagangan Menurut Jenisnya di Kecamatan Gumay Ulu, 2018



Sumber : Badan Pusat Statistik Kabupaten Lahat

**Tabel 7.1.1 Banyaknya Sarana Perdagangan menurut Jenisnya di Kecamatan Gumay Ulu, 2018**

<b>Jenis Sarana Perdagangan</b>	<b>2018</b>
(1)	(2)
Mini Market	0
Restoran/ Rumah Makan	0
Warung/ Kedai Makanan Minuman	18
Toko/ Warung Kelontong	77
Pasar Dengan Bangunan	2
Pasar Tanpa Bangunan	3
<b>Jumlah 2018</b>	<b>100</b>

Sumber : Masing-masing Desa

**Tabel 7.1.2 Banyaknya Pasar menurut Jenisnya di Kecamatan Gumay Ulu, 2018**

	<b>Desa</b>	<b>Pasar Inpres</b>	<b>Pasar Swadaya</b>	<b>Kalangan</b>
	(1)	(2)	(3)	(4)
1	Padang Muara Dua	-	-	-
2	Rindu Hati	-	-	1
3	Lubuk Selo	-	-	1
4	Sumber Karya	-	-	1
5	Sinjar Bulan	-	-	-
6	Padang Gumay	-	-	1
7	Tanjung Aur	-	-	-
8	Tanjung Raja	-	-	1
9	Tinggi Hari	-	-	1
10	Simpur	-	-	1
<b>Jumlah 2018</b>		<b>-</b>	<b>-</b>	<b>7</b>

Sumber : Masing-masing Desa

**Tabel 7.1.3 Banyaknya Sarana Perekonomian menurut Jenisnya di Kecamatan Gumay Ulu, 2018**

Jenis Sarana Perdagangan	2018
(1)	(2)
Hotel	0
Penginapan	0
Bengkel	16
SPBU	0
Bank	0
<b>Jumlah 2018</b>	<b>16</b>

Sumber : Masing-masing Desa



**BAB VIII**  
**TRANSPORTASI,**  
**KOMUNIKASI**  
**DAN PARIWISATA**

### **VIII. TRANSPORTASI, KOMUNIKASI DAN PARIWISATA**

#### **8.1 Transportasi**

Jalan merupakan suatu sarana / prasarana yang sangat vital bagi perkembangan ekonomi dan transportasi suatu daerah, semakin baik kondisi jalan maka semakin lancar dan berkembang perekonomian di daerah tersebut. Kondisi jalan di Kecamatan Gumay Ulu relatif baik namun masih ada beberapa desa sampai saat ini lapisan permukaan jalan terluasnya masih diperkeras, lebih rinci dapat dilihat pada Tabel 8.1.1.

#### **8.2 Komunikasi**

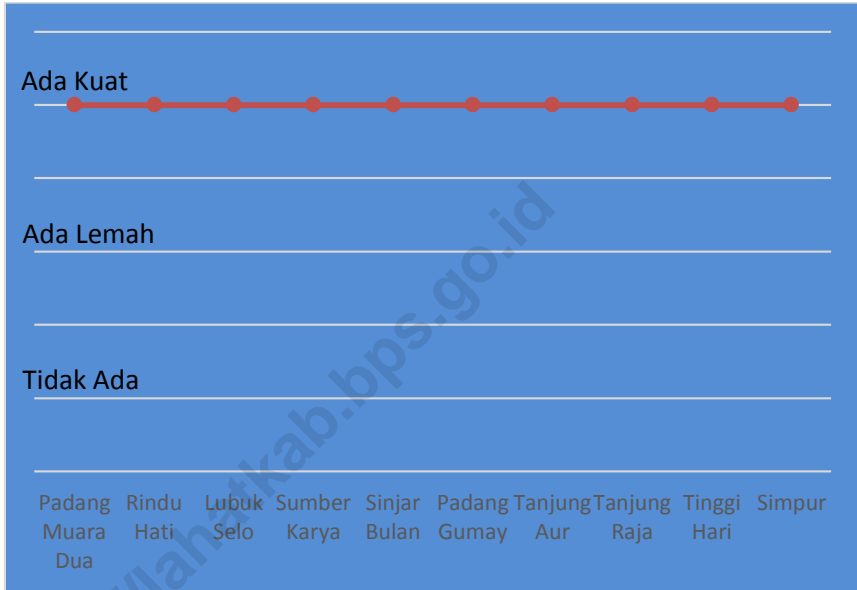
Di Kecamatan Gumay Ulu pada saat ini sudah terdapat sarana telekomunikasi yang bisa dipakai oleh setiap penduduk, sarana tersebut yaitu PUSYANTIP yang diletakkan di rumah Kepala Desa. Hal tersebut dapat kita lihat pada tabel 8.2.1 yang menunjukkan disetiap desa sudah memiliki pelayanan telekomunikasi tersebut.

#### **8.3 Pariwisata**

Kecamatan Gumay Ulu memiliki potensi wisata yang besar, hampir di setiap desa memiliki objek wisata. Lebih rinci dapat dilihat pada Tabel 8.3.1.

Gambar 8.1

Keberadaan Sinyal Telepon Genggam di Kecamatan Gumay Ulu, 2018



Sumber : Masing-masing Desa

**Tabel 8.1.1** Jenis Permukaan Jalan Terluas di Kecamatan Gumay Ulu, 2018

	Desa	Lapisan Permukaan		
		Aspal	Diperkeras	Tanah
	(1)	(2)	(3)	(4)
1	Padang Muara Dua	√	-	-
2	Rindu Hati	-	√	-
3	Lubuk Selo	-	√	-
4	Sumber Karya	-	√	-
5	Sinjar Bulan	√	-	-
6	Padang Gumay	√	-	-
7	Tanjung Aur	√	-	-
8	Tanjung Raja	√	-	-
9	Tinggi Hari	√	-	-
10	Simpur	√	-	-

Sumber : Masing-masing Desa



**Tabel 8.2.1 Banyaknya Fasilitas Pos dan Telekomunikasi di Kecamatan Gumay Ulu, 2018**

	Desa	Wartel/ Telepon Koin/ Telepon Umum	Posling	Pusyantip	Menara BTS/ Telepon Seluler
	(1)	(2)	(3)	(4)	(6)
1	Padang Muara Dua	-	-	1	-
2	Rindu Hati	-	-	1	-
3	Lubuk Selo	-	-	1	-
4	Sumber Karya	-	-	1	-
5	Sinjar Bulan	-	-	1	-
6	Padang Gumay	-	-	1	-
7	Tanjung Aur	-	-	1	-
8	Tanjung Raja	-	-	1	-
9	Tinggi Hari	-	-	1	1
10	Simpur	-	-	1	-
<b>Jumlah 2018</b>		-	-	<b>10</b>	<b>1</b>

Sumber : Masing-masing Desa

**Tabel 8.2.2****Keberadaan Sinyal Telepon Genggam  
di Kecamatan Gumay Ulu, 2018**

	<b>Desa</b>	<b>Ada Kuat</b>	<b>Ada Lemah</b>	<b>Tidak Ada</b>
	(1)	(2)	(3)	(4)
1	Padang Muara Dua	√	-	-
2	Rindu Hati	√	-	-
3	Lubuk Selo	√	-	-
4	Sumber Karya	√	-	-
5	Sinjar Bulan	√	-	-
6	Padang Gumay	√	-	-
7	Tanjung Aur	√	-	-
8	Tanjung Raja	√	-	-
9	Tinggi Hari	√	-	-
10	Simpur	√	-	-

Sumber : Masing-masing Desa

**Tabel 8.3.1**

**Jenis Obyek Wisata  
di Kecamatan Gumay Ulu, 2018**

Desa	Jenis Obyek Wisata	
	Wisata Alam	Wisata Budaya
(1)	(2)	(3)
Sp.II Upt Padang Muara Dua	-	-
Rindu Hati	<ul style="list-style-type: none"> <li>• Air Terjun Maung</li> <li>• Air Terun Basemah</li> </ul>	Megalit Batu Megas
Lubuk Selo	Air Terjun Buluh	-
Sumber Karya	Pemancingan Cekdam	-
Sinjar Bulan	<ul style="list-style-type: none"> <li>• Air Terjun Lintang</li> <li>• Pemancingan Alam</li> </ul>	Megalit Nik Kambing
Padang Gumay	<ul style="list-style-type: none"> <li>• Air Terjun</li> <li>• Arum Jeram</li> </ul>	-
Tanjung Aur	-	-
Tanjung Raja	<ul style="list-style-type: none"> <li>• Tebat Besak</li> <li>• Air Terjun Tembok</li> </ul>	<ul style="list-style-type: none"> <li>• Megalit Kuhut Majapahit</li> <li>• Megalit Prajurit</li> <li>• Megalit Tinjak Banyak</li> </ul>
Tinggi Hari	-	Megalit Batu Beteri
Simpur	Air Terjun	Megalit Tinggi Hari

Sumber : Masing-masing Desa



## **BAB IX**

# **PERBANDINGAN**

# **ANTAR**

# **KECAMATAN**

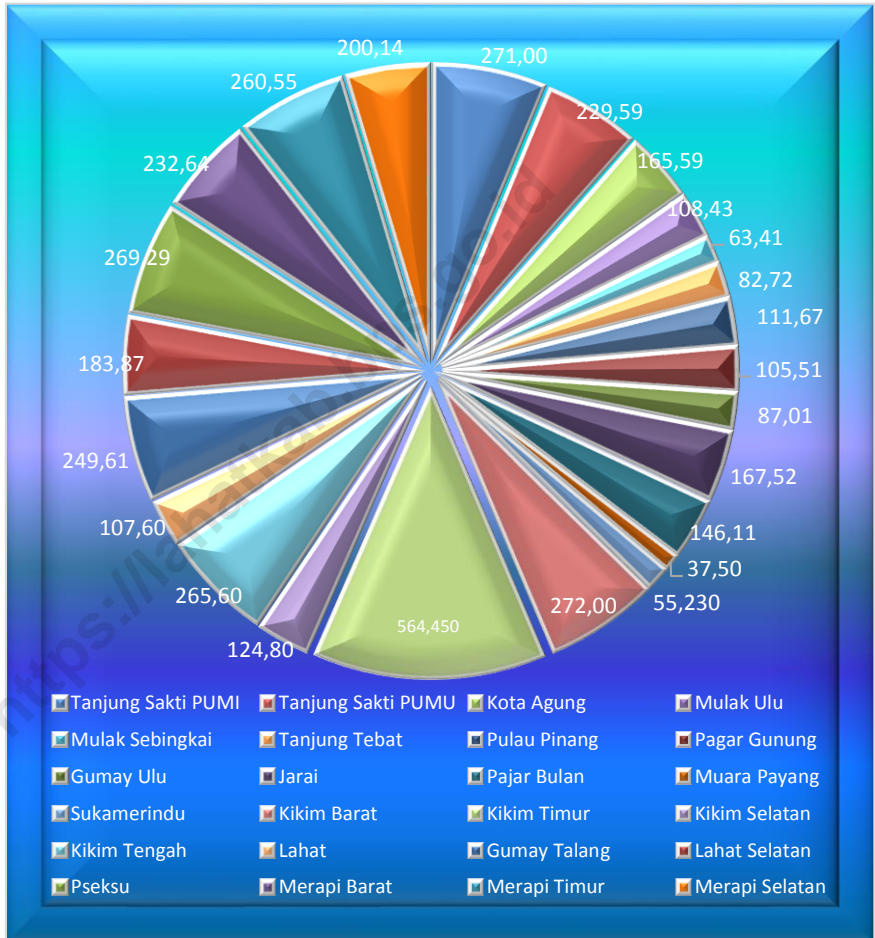
### **IX. PERBANDINGAN ANTAR KECAMATAN**

Beberapa indikator yang dapat digunakan untuk melihat perbandingan antar kecamatan adalah indikator sosial yang dapat dilihat dari geografi berupa luas wilayah dan kependudukannya.

Dilihat dari luas kecamatan, dari dua puluh empat kecamatan yang ada di Kabupaten Lahat, kecamatan yang terluas adalah Kecamatan Kikim Timur dengan luas wilayah 564,45 km<sup>2</sup>. Dan kecamatan dengan luas wilayah terkecil adalah Kecamatan Muara Payang, dengan luas wilayah 37,50 km<sup>2</sup>.

Dari kependudukan, jumlah penduduk terbanyak adalah di Kecamatan Lahat sebesar 106.087 jiwa, dan jumlah penduduk terkecil adalah Kecamatan Gumay Ulu dengan jumlah 5.475 jiwa. Berdasarkan seks rasio Kabupaten Lahat sebesar 104,2, mengindikasikan bahwa jumlah penduduk laki-laki disebagian besar atau bahkan disemua kecamatan lebih banyak dibandingkan dengan jumlah penduduk perempuan.

Gambar 9.1 Luas Wilayah Menurut Kecamatan di Kabupaten Lahat, 2018



Sumber :Badan Pusat Statistik

## Perbandingan Antar Kecamatan

Tabel 9.1 Luas Wilayah menurut Kecamatan di Kabupaten Lahat, 2018

Kecamatan	Luas Wilayah (Km <sup>2</sup> )	Persentase
(1)	(2)	(3)
01. Tanjung Sakti Pumi	271.00	6.20
02. Tanjung Sakti Pumu	229.59	5.3
03. Kota Agung	165.59	3.8
04. Mulak Ulu	108.43	2,5
05. Tanjung Tebat	82.72	1.9
06. Mulak Sebingkai	63.41	1.5
07. Pulau Pinang	111.67	2.6
08. Pagar Gunung	105.51	2.4
09. <b>Gumay Ulu</b>	<b>87.01</b>	<b>2.0</b>
10. Jarai	167.52	3.8
11. Pajar Bulan	146.11	3.3
12. Muara Payang	37.50	0.9
13. Sukamerindu	55.23	1.3
14. Kikim Barat	272.00	6.2
15. Kikim Timur	564.45	12.
16. Kikim Selatan	124.80	2.9
17. Kikim Tengah	265.60	6.1
18. Lahat	107.60	2.5
19. Gumay Talang	249.61	5.7
20. Lahat Selatan	183.87	4.2
21. Pseksu	269.29	6.2
22. Merapi Barat	232.64	5.3
23. Merapi Timur	260.55	6.0
24. Merapi Selatan	200.14	4.6
<b>Jumlah 2018</b>	<b>4 361,84</b>	<b>100,00</b>

Sumber :Badan Pusat Statistik

## Perbandingan Antar Kecamatan

**Tabel 9.2 Jumlah Penduduk Pertengahan Tahun dan Sex Rasio Menurut Kecamatan dan Jenis Kelamin di Kabupaten Lahat, 2018**

	Kecamatan	Penduduk Pertengahan Tahun			Sex Rasio (%)
		Laki-Laki	Perempuan	Jumlah	
	(1)	(2)	(3)	(4)	(5)
01.	Tanjung Sakti Pumi	8 415	8 066	16 481	104,3
02.	Tanjung Sakti Pumu	7 469	7 059	14 528	105,8
03.	Kota Agung	6 806	6 351	13 157	107,2
04.	Mulak Ulu	6 351	6 028	12 379	105,4
05.	Tanjung Tebat	4 368	4 111	8 479	106,3
06.	Mulak Sebingkai	3 029	2 724	5 753	111,2
07.	Pulau Pinang	4 407	4 254	8 661	103,6
08.	Pagar Gunung	6 523	6 159	12 682	105,9
09.	<b>Gumay Ulu</b>	<b>2 939</b>	<b>2 536</b>	<b>5 475</b>	<b>115,9</b>
10.	Jarai	10 830	10 253	21 083	105,6
11.	Pajar Bulan	7 069	6 757	13 826	104,6
12.	Muara Payang	4 772	4 371	9 143	109,2
13.	Sukamerindu	3 525	3 413	6 938	103,3
14.	Kikim Barat	8 274	7 841	16 115	105,5
15.	Kikim Timur	14 429	14 090	28 519	102,4
16.	Kikim Selatan	8 255	7 985	16 240	103,4
17.	Kikim Tengah	4 568	4 413	8 981	103,5
18.	Lahat	53 620	52 467	106 087	102,2
19.	Gumay Talang	5 489	5 260	10 749	104,4
20.	Pseksu	4 436	4 278	8 714	103,7
21.	Lahat Selatan	4 764	4 669	9 433	102,0
22.	Merapi Barat	11 146	10 542	21 688	105,7
23.	Merapi Timur	11 309	11 070	22 379	102,2
24.	Merapi Selatan	4 092	3 942	8 034	103,8
<b>Jumlah 2018</b>		<b>206 885</b>	<b>198 639</b>	<b>405 524</b>	<b>104,2</b>

Sumber :Badan Pusat Statistik





Sensus  
Penduduk  
2020

#MencatatIndonesia

# DATA

**MENCERDASKAN BANGSA**



*Badan Pusat Statistik Kabupaten Lahat*

*Jl. Bandar Jaya Lk. III Lahat*

*Tlp. (0731) 321416, Fax (731) 321416*

*E-mail : [bps@1604@mailhost.bps.go.id](mailto:bps@1604@mailhost.bps.go.id)*