Katalog/Catalog BPS 1102001.1604

KABUPATEN LAHAT
DALAM ANGKA 2018
LAHAT REGENCY IN FIGURES

https://lahatkab.bps.go.id

BADAN PUSAT STATISTIK
KABUPATEN LAHAT
Statistics of Lahat Regency

KABUPATEN LAHAT
DALAM ANGKA
2018

LAHAT REGENCY IN FIGURES

https://lahatkab.bps.go.id

Kabupaten Lahat Dalam Angka
Lahat Regency in Figures
2018

No. Publikasi/*Publication Number*: 16040.1804
Katalog/*Catalog*: 1102001.1604
ISSN/*ISSN*: 0215-3971

Ukuran Buku/*Book Size*: 14,8 cm x 21 cm
Jumlah Halaman/*Number of Pages*: xxxvi + 319 halaman /*pages*

Naskah/*Manuscript*:
Badan Pusat Statistik Kabupaten Lahat
Statistics of Lahat Regency

Gambar Kover oleh/*Cover Designed by*:
Badan Pusat Statistik Kabupaten Lahat
Statistics of Lahat Regency

Ilustrasi Kover/*Cover Illustration*:
Bukit Besak Serelo Lahat/*Bukit Besak Serelo Lahat*

Diterbitkan oleh/*Published by*:
© BPS Kabupaten Lahat/*Statistics of Lahat Regency*

Dicetak oleh/*Printed by*:
CV. Alief Media Grafika/ CV. Alief Media Grafika

Dilarang mengumumkan, mendistribusikan, mengomunikasikan, dan/atau menggandakan sebagian atau seluruh isi buku ini untuk tujuan komersial tanpa izin tertulis dari Badan Pusat Statistik
Prohibited to announce, distribute, communicate, and/or copy part or all of this book for commercial purpose without permission from BPS-Statistics Indonesia

https://lahatkab.bps.go.id

PETA WILAYAH KABUPATEN LAHAT

MAP OFLAHAT REGENCY

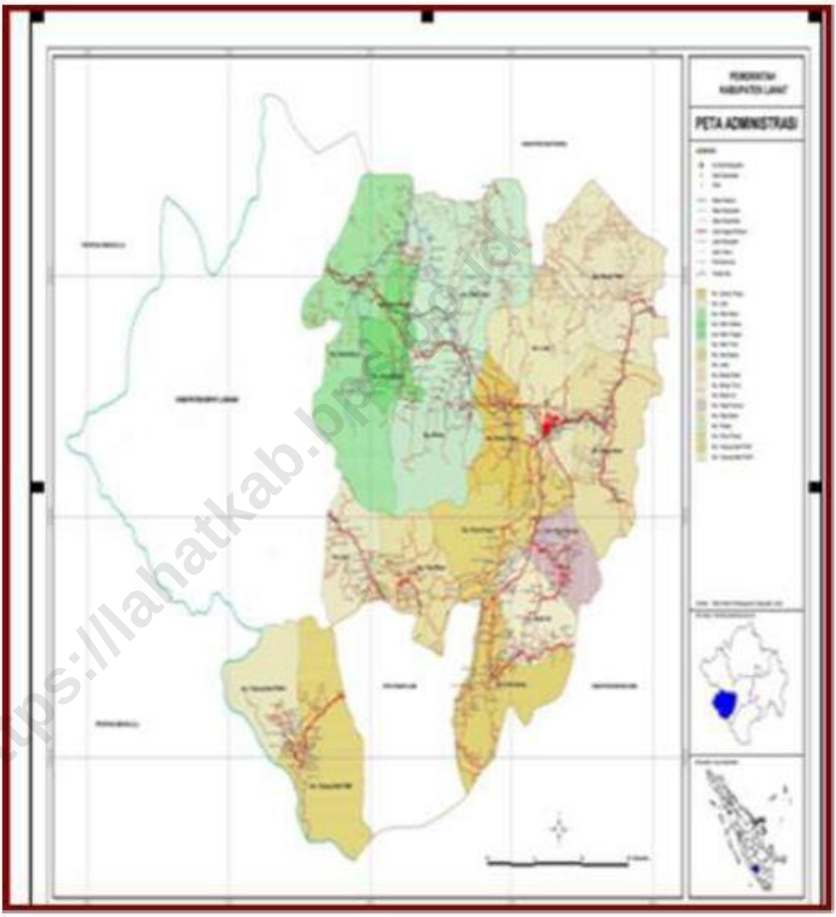

https://lahatkab.bps.go.id

https://lahatkab.bps.go.id

KEPALA BPS KABUPATEN LAHAT

CHIEF STATISTICIAN OF LAHAT REGENCY

https://lahatkab.bps.go.id

Ir. Chairanita Kurniarita

https://lahatkab.bps.go.id

KATA PENGANTAR

Lahat Dalam Angka 2018 merupakan publikasi tahunan yang diterbitkan oleh BPS Kabupaten Lahat. Disadari bahwa publikasi ini belum sepenuhnya memenuhi harapan pihak pemakai data khususnya para perencana, namun diharapkan dapat membantu melengkapi penyusunan rencana pembangunan di Kabupaten Lahat.

Publikasi ini dapat terwujud berkat kerja sama dan bantuan dari berbagai pihak baik instansi pemerintah maupun swasta. Kepada semua pihak yang telah memberikan bantuan disampaikan penghargaan dan terima kasih yang sebesar –besarnya.

Walaupun publikasi ini telah disiapkan sebaik-baiknya, namun disadari masih ada kekurangan dan kesalahan yang terjadi.Untuk perbaikan publikasi ini, tanggapan dan saran yang bersifat konstruktif dari para pemakai sangat diharapkan.

https://lahatkab.bps.go.id

Lahat, Agustus 2018
Kepala BPS
Kabupaten Lahat

Ir. Chairanita Kurniarita.

PREFACE

Lahat in Figures 2018 is an annual publication written by BPS Regency of Lahat.Honestly, this publication has not perfect yet and has not filled the user'shope, especially for the planners yet, but hopely it can help to equip compilationof development planning in this new regency.

This comprehensive publication has been made possible with the assistanceand contribution from several governmental institutions and privateorganizations. To all parties who have been involved in the preparation of thispublication, I would like to express my sincerest appreciation and gratitude.

Comments and constructive suggestions for the improvement of thispublication are always welcome.

https://lahatkab.bps.go.id

Lahat, Agustus 2018
Chief Statistician of
Lahat Regency

Ir. Chairanita Kurniarita.

DAFTAR ISI/*CONTENTS*

halaman
page

Peta Wilayah Kabupaten Lahat iii
Map Of Lahat Regency iii
Kepala BPS Kabupaten Lahat v
Chief Statistician Of Lahat Regency v
Kata Pengantar vii
Preface viii
Daftar Isi/*Contents* ix
Daftar Tabel/*List Of Tables* xii
Daftar Gambar/*List Of Figures* XXXVI
Penjelasan Umum/*Explanatory Notes* XXXVIII

1 Geografi dan Iklim 2
Geography and Climate .....
1.1 Geografi/*Geography* 12
1.2 Iklim/*Climate* 14
2 Pemerintahan 17
Government 17
2.1 Wilayah Administratif/*Administrative Area* 25
2.2 Jenis Produk Hukum dan Dewan Perwakilan Rakyat Daerah 26
/Types of Regional Legal Produck *The Regional House Of Representative* 26
2.3 Pegawai Negeri Sipil/*Civil Servants* 29
3 Kependudukan dan Ketenagakerjaan .....
Population and Employment .....
3.1 Kependudukan/*Population* 46
3.2 Ketenagakerjaan/*Employment* 51

https://lahatkab.bps.go.id

4 Sosial 55
Social 55
4.1 Pendidikan/*Education* 75
4.2 Kesehatan/*Health* 107
4.3 Agama/*Religion* 131
4.4 Kriminal / Crime 134
4.5 Kemiskinan/*Poverty* 136
5 Pertanian 143
Agriculture 143
5.1 Tanaman Pangan/*Food Crops* 161
5.2 Tanaman Buah-Buahan dan Sayuran /*Fruit and Vegetable Crops* 169
5.3 Hortikultura/*Horticulture* 171
5.4 Populasi Hewan Ternak / *Population Of Livestock* 174
5.5 Perikanan / *Fishery* 181
6 Industri, Pertambangan, Energi, dan Konstruksi 185
Industry, Mining, Energy, And Construction 185
6.1 Industri / *Industry* 193
6.2 Pertambangan / *Mining* 196
6.3 Energi / Energy 197
6.4 Konstruksi / *Construction* 205
7 Perdagangan 207
Trade 207
8 Hotel dan Pariwisata .....
Hotel and Tourism .....
8.3 Hotel / Hootel 231
8.4 Pariwisata/*Tourism* 232
9 Transportasi dan Komunikasi 235
Transportation and Communication 235
9.1 Transportasi / *Trasportation* 247
9.2 Komunikasi / *Communication* 252

https://lahatkab.bps.go.id

10 Keuangan Daerah dan Harga 259
Local Finance and Price 259
10.1 Keuangan Daerah/*Local Finance* 262
10.2 Harga/*Price* 262
11 Pengeluaran Penduduk dan Konsumsi Makanan 281
Population Expenditure and Food Consumption 281
12 Pendapatan Regional 287
Regional Income 287
13 Perbandingan Antar Kabupaten/Kota 309
Regency/Municipal Comparison 309

https://lahatkab.bps.go.id

DAFTAR TABEL/*LIST OF TABLES*

halaman
page

1 GEOGRAFI DAN IKLIM 2
GEOGRAPHY AND CLIMATE
1.1 GEOGRAFI/GEOGRAPHY 12
1.1.1 Luas Wilayah Menurut Kecamatan di Kabupaten Lahat, 2017 12
Total Area by Subdistricts in Lahat Regency, 2017 12
1.1.2 Ibukota Kecamatan dan Jarak dari Kota Lahat di Kabupaten Lahat, 2017 13
Capital of District and The Distance to Lahat in Lahat Regency, 2017 13
1.2 IKLIM/*CLIMATE* 14
1.2.1 Tinggi Wilayah di Atas Permukaan Laut (DPL) Menurut Kecamatan di Kabupaten Lahat, 2017 14
Height Above Mean Sea Level (AMSL) by subdistricts in Lahat Regency, 2017 14
1.2.2 Jumlah Curah Hujan dan Hari Hujan per Bulan di Kabupaten Lahat, 2017 15
Number of Rainfall and Rainday Monthly in Lahat Regency, 2017 15
2 PEMERINTAHAN 17
GOVERNMENT 17
2.1 WILAYAH ADMINISTRATIF/*ADMINISTRATIVE AREA* 25
2.1.1 Jumlah Kecamatan dan Desa/Kelurahan Menurut Kabupaten/Kota di Kabupaten Lahat, 2017 25
Number of Sub Districts and Villages by Regency/City in Lahat Regency, 2017 25
2.2 SEKRETARIAT DAERAH DAN DEWAN PERWAKILAN RAKYAT DAERAH/THE REGIONAL SECRETARIAT AND *THE REGIONAL HOUSE OF REPRESENTATIVE* 26
2.2.1 Jenis Produk Hukum Daerah Kabupaten Lahat, 2017 26

https://lahatkab.bps.go.id

Types of Regional Legal Products of Lahat Regency, 2017 26
2.2.2 **J**umlah Anggota DPRD Tingkat II Menurut Daerah Pemilihan, Partai Politik, Dan Jenis Kelamin Di Kabupaten Lahat, 2017 27
Number Of Membership Of Local Parliament By Area Of Election, Political Party And Gender In Lahat Regency, 2017 27
2.2.3 Komposisi DPRD Kabupaten Lahat, 2017 28
Membership of Local Representative Council of Lahat Regency, 2017 28
2.3 PEGAWAI NEGERI SIPIL/CIVIL SERVANTS 29
2.3.1 Jumlah Pegawai Negeri Sipil Daerah Menurut Golongan Kepangkatan dan Jenis Kelamin di Kabupaten Lahat, 2017 29
Number of Civil Servants by Hierarky and Sex in Lahat Regency, 2017 29
2.3.2 Jumlah Pegawai Negeri Sipil Menurut Dinas/Instansi Pemerintah dan Tingkat Pendidikan Pada Instansi Vertikal di Kabupaten Lahat 2017 30
Number of Civil Servants by Institution/Office Vertical and Education Level in Lahat Regency, 2017 30
2.3.3 Jumlah Pegawai Negeri Sipil Menurut Pendidikan Tertinggi yang Ditamatkan dan Jenis Kelamin di Kabupaten Lahat, 2017 31
Number of Civil Servants by Educational Attainment and Sex in Lahat Regency, 2017 31
2.3.4 Jumlah Penerbitan Akta Perkawinan, Kematian, Perceraian dan Pengakuan Anak yang Tercatat di Dinas Kependudukan dan Capil Kabupaten Lahat, 2017 .....
Number of Issuing Birth, Death, Divorce and Adopted Child Deeds Recorded by Civil Registration Services of Lahat Regency, 2017
2.3.5 Banyaknya Perkara yang diterima dan Diselesaikan Menurut Bulan Di Kabupaten Lahat, 2017 33
Number of Cases Received and Completed by Month in Lahat Regency, 2017 33
2.3.6 Banyaknya Narapidana Menurut Bulan, Jenis Kelamin dan Kelompok Umur di Kabupaten Lahat, 2017 34

https://lahatkab.bps.go.id

Number Of Number Of Prisoners By Month, Sex And Age Group Lahat Regency, 2017 34

3 KEPENDUDUKAN DAN KETENAGAKERJAAN 5
POPULATION AND EMPLOYMENT3

3.1 KEPENDUDUKAN/*POPULATION* 46

3.1.1 Luas Daerah, Jumlah Penduduk, dan Kepadatan Penduduk Menurut Kecamatan dalam Kabupaten Lahat, 20176
Total Area, Number of Population, and Population Density by Subdistrict in Lahat Regency, 2017 46

3.1.2 Penduduk Pertengahan Tahun Menurut Kecamatan, Jenis Kelamin dan Rasio Jenis Kelamin di Kabupaten Lahat, 20177
Population by Subdistrict, Sex and Sex Ratio in Lahat Regency , 2017.....47

3.1.3 Banyaknya Penduduk Pertengahan Tahun Menurut Kelompok Umur Dan Jenis Kelamin Di Kabupaten Lahat, 20178
population By Age Group And Sex In Lahat Regency, 2017 48

3.1.4 Penduduk Pertengahan Tahun Menurut Kecamatan, Jenis Kelamin Dan Rasio Jenis Kelamin Di Kabupaten Lahat, 2017 49
Population By Subdistrict, Sex And Sex Ratio In Lahat Regency , 2017 49

3.1.5 Persentase Wanita Umur Perkawinan Pertama Berdasarkan Kelompok Umur Kabupaten Lahat, 2016-2017 50
Percentage Of Woman In Age At First Marriage By Age Group In Lahat Regency, 2016-2017 50

3.2 KETENAGAKERJAAN/*EMPLOYMENT* 51

3.2.1 Jumlah Perusahaan Menurut Sektor kegiatan Ekonomi di Kabupaten Lahat, 2017 51
Number of Establishment by Economic Activity Sectors and Workers in Lahat Regency, 2017 51

3.2.2 Jumlah Penduduk Berumur 15 Tahun Keatas Menurut Jenis Kegiatan Selama Seminggu yang Lalu dan Jenis Kelamin di Kabupaten Lahat, 2017 52

https://lahatkab.bps.go.id

Population Aged 15 Years and Over by Type of Activity During The Previous Week and Sex in Lahat Regency, 2017 52
3.2.3 Jumlah Pencari Kerja Yang Terdaftar, Telah Ditempatkan Dan Yang Belum Ditempatkan Di Kabupaten Lahat Menurut Jenjang Pendidikan Dan Jenis Kelamin, 2017 53
Number Of Job Seeker Registered, Placed And Not Yet Placed In Lahat Regency By Educational Level And Sex, 2017 53
3.2.4 Jumlah Tenaga Kerja Asing dirinci Menurut Lapangan Usaha di Kabupaten Lahat, 2017 54
Number Of Foreign Worker by Sector and Sex in Lahat Regency, 2017 54
4 SOSIAL 55
SOCIAL 55
4.1 PENDIDIKAN/EDUCATION 75
4.1.1 Angka Partisipasi Sekolah (APS) di Kabupaten Lahat Tahun 2012-2016 75
School Enrollment in Lahat Regency in 2012-2016 75
4.1.2 Angka Partisipasi Murni (APM) dan Angka Partisipasi Kasar (APK) menurut Jenjang Pendidikan di Kabupaten Lahat Tahun 2017 75
Net Enrollment Ratio and Gross Enrollment Ratio by Level od Educational in Lahat Regency 2017 75
4.1.3 Jumlah Sekolah, Guru dan Murid pada PAUD Negeri di Kabupaten Lahat, 2017 76
Number of Schools, Teachers, and Pupils Of State Kindergartens In Lahat Regency By Subdistrict, 2017 76
4.1.4 Jumlah Sekolah, Guru dan Murid pada PAUD Swasta di Kabupaten Lahat, 2017 77
Number of Schools, Teachers, and Pupils Of State Kindergartens In Lahat Regency By Subdistrict, 2017 77
4.1.5 Jumlah Sekolah, Guru dan Murid pada Sekolah Dasar Negeri di Kabupaten Lahat Menurut Kecamatan dan Jenis Kelamin, 2017 78

https://lahatkab.bps.go.id

Number of Schools, Teachers, and Pupils Of State Elementary School In Lahat Regency By Subdistrict and Sex, 2017 78
4.1.6 Jumlah Sekolah, Guru dan Murid pada Sekolah Dasar Swasta di Kabupaten Lahat Menurut Kecamatan dan Jenis Kelamin, 2017 79
Number of Schools, Teachers, and Pupils Of Private Elementary School In Lahat Regency By Subdistrict and Sex, 2017 79
4.1.7 Jumlah Sekolah, Guru dan Murid pada Sekolah Lanjutan Tingkat Pertama Negeri di Kabupaten Lahat Menurut Kecamatan dan Jenis Kelamin, 2017.....80
Number of Schools, Teachers, and Pupils Of State Junior High School In Lahat Regency By Subdistrict and Sex, 2017 80
4.1.8 Jumlah Sekolah, Guru dan Murid pada Sekolah Lanjutan Tingkat Pertama Swasta di Kabupaten Lahat Menurut Kecamatan dan Jenis Kelamin, 2017.....81
Number of Schools, Teachers, and Pupils Of Private Junior High School In Lahat Regency By Subdistrict and Sex, 2017 81
4.1.9 Jumlah Sekolah, Guru dan Murid pada Sekolah Menengah Umum (SMU) Negeri di Kabupaten Lahat Menurut Kecamatan dan Jenis Kelamin, 2017.....82
Number of Schools, Teachers, and Pupils Of State Senior High School In Lahat Regency By Subdistrict and Sex, 2017 82
4.1.10 Jumlah Sekolah, Guru dan Murid pada Sekolah Menengah Umum (SMU) Swasta di Kabupaten Lahat Menurut Kecamatan dan Jenis Kelamin, 2017.....83
Number of Schools, Teachers, and Pupils Of Private Senior High School In Lahat Regency By Subdistrict and Sex, 2017 83
4.1.11 Jumlah Sekolah, Guru dan Murid pada Sekolah Menengah Kejuruan (SMK) Negeri di Kabupaten Lahat Menurut Kecamatan dan Jenis Kelamin, 2017 84
Number of Schools, Teachers, and Pupils Of State Vocational Senior High School In Lahat Regency By Subdistrict and Sex, 2017.....84

https://lahatkab.bps.go.id

4.1.12 Jumlah Sekolah, Guru dan Murid pada Sekolah Menengah Kejuruan (SMK) Swasta di Kabupaten Lahat Menurut Kecamatan dan Jenis Kelamin, 2017 85
Number of Schools, Teachers, and Pupils Of Private Vocational Senior High School In Lahat Regency By Subdistrict and Sex, 2017 85
4.1.13 Jumlah Sekolah, Guru dan Murid pada Raudhatul Athfal (RA)/ Bustanul Athfal (BA) di Kabupaten Lahat Menurut Kecamatan dan Jenis Kelamin, 2017 86
Number Of Schools, Teachers And Pupils Of Raudhatul Athfal (RA)/ Bustanul Athfal (BA) In Lahat Regency By Subdistric And Sex, 2017 ... 86
4.1.14 Jumlah Sekolah, Guru dan Murid pada Madrasah Ibtidaiyah (MI) Negeri di Kabupaten Lahat Menurut Kecamatan dan Jenis Kelamin, 2017 87
Number Of Schools, Teachers And Pupils Of State Madrasah Ibtidaiyah (MI) In Lahat Regency By Subdistric And Sex, 2017 87
4.1.15 Jumlah Sekolah, Guru dan Murid pada Madrasah Ibtidaiyah (MI) Swasta di Kabupaten Lahat Menurut Kecamatan dan Jenis Kelamin, 2017 88
Number Of Schools, Teachers And Pupils Of Private Madrasah Ibtidaiyah (MI) In Lahat Regency By Subdistric And Sex, 2017 88
4.1.16 Jumlah Sekolah, Guru dan Murid pada Madrasah Tsanawiyah (MTs) Negeri di Kabupaten Lahat Menurut Kecamatan dan Jenis Kelamin, 2017 89
Number Of Schools, Teachers And Pupils Of State Madrasah Tsanawiyah (MTs) In Lahat Regency By Subdistric And Sex, 2017 89
4.1.17 Jumlah Sekolah, Guru dan Murid pada Madrasah Tsanawiyah (MTs) Swasta di Kabupaten Lahat Menurut Kecamatan dan Jenis Kelamin, 2017 90
Number Of Schools, Teachers And Pupils Of Private Madrasah Tsanawiyah (MTs) In Lahat Regency By Subdistric And Sex, 2017 92

https://lahatkab.bps.go.id

4.1.18 Jumlah Sekolah, Guru dan Murid pada Madrasah Aliyah (MA) Negeri di Kabupaten Lahat Menurut Kecamatan dan Jenis Kelamin, 2017 91
Number Of Schools, Teachers And Pupils Of State Madrasah Aliyah (MA) In Lahat Regency By Subdistric And Sex, 2017 91
4.1.19 Jumlah Sekolah, Guru dan Murid pada Madrasah Aliyah (MA) Swasta di Kabupaten Lahat Menurut Kecamatan dan Jenis Kelamin, 2017 92
Number Of Schools, Teachers And Pupils Of Private Madrasah Aliyah (MA) In Lahat Regency By Subdistric And Sex, 2017 92
4.1.20 Jumlah Murid Yang Tamat Pendidikan Sekolah Dasar (SD) di Kabupaten Lahat Menurut Kecamatan dan Status Sekolah, 2017 93
Number Of Graduated Students From Primary School In Lahat Regency By Subdistric And Schools Status, 2017 93
4.1.21 Jumlah Murid Yang Tamat Pendidikan Sekolah Lanjutan Tingkat Pertama (SLTP) Di Kabupaten Lahat Menurut Kecamatan Dan Status Sekolah, 2017 94
Number Of Graduated Students From Junior High Schools In Lahat Regency By Subdistric And Schools Status, 2017 94
4.1.22 Jumlah Murid Yang Tamat Pendidikan Sekolah Menengah Umum (SMU) Di Kabupaten Lahat Menurut Kecamatan Dan Status Sekolah, 2017 95
Number Of Graduated Students From Senior High School In Lahat Regency By Subdistric And Schools Status, 2017 95
4.1.23 Jumlah Murid Yang Tamat Pendidikan Madrasah Ibtidaiyah (MI) Di Kabupaten Lahat Menurut Kecamatan Dan Status Sekolah, 2017 96
Number Of Graduated Students From Madrasah Ibtidaiyah (MI) In Lahat Regency By Subdistric And Schools Status, 2017 96

https://lahatkab.bps.go.id

4.1.24 Jumlah Murid Yang Tamat Pendidikan Madrasah Tsanawiyah (MTs) di Kabupaten Lahat Menurut Kecamatan Dan Status Sekolah, 2017 97
Number Of Graduated Students From Madrasah Tsanawiyah (Mts) In Lahat Regency By Subdistric And Schools Status, 2017 97
4.1.25 Jumlah Murid Yang Tamat Pendidikan Madrasah Aliyah (MA) Di Kabupaten Lahat Menurut Kecamatan Dan Status Sekolah, 2017 98
Number Of Graduated Students From Madrasah Aliyah (MA) In Lahat Regency By Subdistric And Schools Status, 2017 98
4.1.26 Rasio Murid Terhadap Guru Sekolah Negeri Dan Swasta Menurut Kecamatan Dan Tingkat Pendidikan Di Kabupaten Lahat, 2017 99
Student Teacher Ratio In State And Private School By Subdistrict And Education In Lahat Regency, 2017 99
4.1.27 Rasio Murid Terhadap Guru Sekolah Negeri Dan Swasta Menurut Kecamatan Dan Tingkat Pendidikan Di Kabupaten Lahat, 2017 100
Student Teacher Ratio In State And Private School By Subdistrict And Education In Lahat Regency, 2017 100
4.1.28 Jumlah Sekolah, Guru, Dan Murid Pada Sekolah Lanjutan Tingkat Pertama Negeri Di Kabupaten Lahat Menurut Kecamatan Dan Jenis Kelamin, 2017 ..... *101*
Number Of Schools, Teachers And Pupils Of State Junior High Schools In Lahat Regency By Subdistric And Sex, 2017 ..... *101*
4.1.29 Jumlah Seksi / Kegiatan Di Kementrian Agama Di Kabupaten Lahat, 2017 102
Number Of Sections / Activities In Ministry Of Religion In Lahat Regency, 2017 ..... *102*
4.1.30 Jumlah Buku Koleksi Umum Dan Referensi Di Badan Perpustakaan Kabupaten Lahat (Unit), 2017 103
Number Of Book Of General Collections And Referential In Library Board Of Lahat Regency (Unit), 2017 103

https://lahatkab.bps.go.id

4.1.31 Jumlah Pengunjung, Peminjam Dan Buku Yang Dipinjam Pada Kantor Perpustakaan Kabupaten Lahat, 2017 104
Number Of Visitor, Borrower, And The Book Was Borrowed In Library Board Of Lahat Regency (Unit), 2017 104
4.1.32 Jumlah Gugus Depan Dan Sumber Didik Di Kabupaten Lahat Menurut Kecamatan , 2017 105
Number Of Troops And Source Students In Lahat Regency By Subdistrict , 2017 105
4.1.33 Jumlah Anggota Kwarcab Daerah Gerakan Pramuka Di Kabupaten Lahat Menurut Tingkatan Dan Jenis Kelamin (Orang), 2016 106
Number Of Head Quarter Of Branch Scouts By Sex And Level In Lahat Regency (Person), 2016..... 106
4.2 KESEHATAN/*HEALTH* **107**
4.2.1 **S**arana Kesehatan Di Kabupaten Lahat, 2012 -2017 107
Public Health Facilities in Lahat Regency, 2012-2017 107
4.2.2 Jumlah Fasilitas Kesehatan Menurut Kecamatan Di Kabupaten Lahat , 2017 108
Number Of Healthy Facilitty By Subdistrict In Lahat Regency, 2017. 108
4.2.3 Banyaknya Tenaga Kesehatan Medis Menurut Unit Kerja Dan Sarana Pelayanan Kesehatan Di Kabupaten Lahat, 2017..... *110*
Number Of Medical By Work Unit Health And Medical Services In Lahat Regency, 2017 ..... *110*
4.2.4 Banyaknya Tenaga Kesehatan Non Medis Menurut Unit Kerja Dan Sarana Pelayanan Kesehatan Di Kabupaten Lahat, 2017..... *113*
Number Of Non Medical By Work Unit Health And Medical Services In Lahat Regency, 2017 ..... *113*
4.2.5 Banyaknya Tenaga Kesehatan Menurut Jenis Kelamin Tahun, 2017 ..... *115*
Number Of Public Health Personal By Sex In, 2017..... *115*
4.2.6 Jumlah Fasilitas Kesehatan Menurut Status Kepemilikan Di Kabupaten Lahat , 2017 ..... *116*

https://lahatkab.bps.go.id

Number Of Healthy Facilitty By Kinds In Lahat Regency, 2017 .....*116*
4.2.7 Jumlah Ibu Hamil, Melakukan Kunjungan K1, Melakukan Kunjungan K4, Kek, Dan Mendapat Tablet Zat Besi (Fe) Di Kabupaten Lahat, 2010-2017 .....*117*
Number Of Pregnant Woman, Do Visit K1, Conducting Visits K4, Kek, And Got Tablet Iron (Fe)In Lahat Regency, 2010-2017.....*117*
4.2.8 Banyaknya Balita Yang Pernah Mendapat Imunisasi Menurut Jenis Imunisasi Di Kabupaten Lahat, 2017 .....*118*
Number Of Children Ever Been Immunized By Type Of Immunization In Lahat Regency, 2017 .....*118*
4.2.9 Jumlah Posyandu, Tenaga Pengelola Dan Pasien Umur 0-3 Tahun Menurut Kabupaten/Kota Di Kabupaten Lahat, 2017.....*120*
Number Of Posyandu, Engaging Personels And The Patients Aged 0-3 Years Old By Regency/Municipality In Lahat Regency, 2017 .....*120*
4.2.10 Jumlah Kasus 10 Penyakit Terbanyak Di Kabupaten Lahat, 2017 121
Number Of Case 10 Most Diseases In Lahat Regency, 2017 .....*121*
4.2.11 Jumlah Penderita Penyakit Menurut Jenis Penyakit Di Kabupaten Lahat, 2010-2017 122
Number Of Sufferers By Kind Of Diseases In Lahat Regency , 2010-2017 122
4.2.12 Jumlah Kasus Hiv/Aids, Ims, Dbd, Diare, Tb, Dan Malaria Menurut Kecamatan Di Kabupaten Lahat Tahun 2017 123
Number Of Cases Of Hiv / Aids, Sexually Transmitted Infections/Ims, Dbd, Diarrhea, Tb, And Malaria By Subdistrict In Lahat Regency 2017 123
4.2.13 Banyaknya Kelahiran Menurut Penolong Kelahiran Di Kabupaten Lahat Tahun 2010-2017 124
Number Of Births By Birth Attendant In Lahat Regency In 2010-2017 124
4.2.14 Jumlah Peserta Bpjs Kesehatan Berdasarkan Kecamatan Di Kabupaten Lahat, 2017 125

https://lahatkab.bps.go.id

Number Of Bpjs Kesehatan By Subdistrict In Lahat Regency, 2017 .. 125
4.2.15 Jumlah Pasien Rawat Inap Per Zal Beradasarkan Jenis Zal Di Kabupaten Lahat, 2017 126
Number Of Pacien/Zal By Zal Type In Lahat Regency, 2017 126
4.2.16 Jumlah Pasangan Usia Subur (Pus) Dan Peserta Kb Aktif Di Kabupaten Lahat Menurut Kabupaten/Kota Dan Penggunaan Alat Kontrapsepsi (Pasang), 2017 127
Number Of Active Acceptors By Type Of Contraseptive And Regency / Municipality In Slahat Regency (Couples), 2017 127
4.2.17 Jumlah Peserta Kb Baru Menurut Kecamatan Dan Jenis Alat Kontrasepsi Di Kabupaten Lahat (Unit), 2017 128
Number Of New Acceptors By Subdistrict And Type Of Contraseptive Method In Lahat Regency (Unit), 2017 108
4.2.18 Jumlah Ppkbd, Pplkb, Pkb / Plkb, Dan Klinik Kb Di Kabupaten Lahat Menurut Kecamatan, 2017 130
Number Of Dppkbd, Pplkb, Pkb/Plkb, And Family Planning Clinics In Lahat Regency By Subdistrict, 2017 130
4.3 AGAMA/*RELIGION* **131**
4.3.1 Banyaknya Rohaniawan menurut Agama di Kabupaten Lahat, 2012-2016 131
Number of Spiritualist by Religion in Lahat Regency, 2012-2016 131
4.3.2 Banyaknya Tempat Peribadatan Menurut Kecamatan Di Kabupaten Lahat Tahun, 2017 132
Number Of Place Of Worship By Subdistrictin Lahat Regency, 2017 132
4.3.3 Jumlah Seksi / Kegiatan Di Kementrian Agama Di Kabupaten Lahat, 2017 133
Number Of Sections / Activities In Ministry Of Religion In Lahat Regency, 2017 ..... *133*
4.4 KRIMINAL/*CRIME* **134**
4.4.1 Jumlah Tindak Kejahatan yang Terdaftar Pada Kejaksaan Negeri menurut Kecamatan dan Jenis Kejahatan di Lahat, 2017 134

https://lahatkab.bps.go.id

Total Response of Evil State Registered In accordance with District Attorney and the District Crime Type in Lahat Regency, 2017 134

4.5 KEMISKINAN/POVERTY 136

4.5.1 Banyaknya Keluarga Menurut Kecamatan dan Klasifikasi Keluarga di Kabupaten Lahat Tahun 2016 136

Number Of Families By Family Subdistrict And Classification In Lahat Regency, 2016 136

4.5.2 Banyaknya Keluarga Fakir Mikin yang Mendapat Pelayanan/Bantuan Kesejahteraan Sosial Tahun 2012-2017 137

Number Of Poor Family To Gets Creation And Social Servant By Districts In 2012-2017 137

4.5.3 Banyaknya Penderita Cacat Menurut Jenisnya Di Kabupaten Lahat, 2017 138

4.5.4 Banyaknya Panti Asuhan Dan Jumlah Anak Yang Diasuh Di Kabupaten Lahat , 2014-2017 138

4.5.5 Banyaknya Kejadian Bencana Alam Menurut Jenis Bencana Di Kabupaten Lahat, 2017 140

Number Of Natural Disaster By Kind Of Disaste In Lahat Regency, 2017 140

4.5.6 Banyaknya Fasilitas Olah Raga Menurut Kecamatan Di Kabupaten Lahat , 2017 141

Number Of Sport Facilities By Subdisticts In Lahat Regency, 2017...141

5 PERTANIAN 143

AGRICULTURE 143

5.1 TANAMAN PANGAN/*FOOD CROPS* 161

5.1.1 Luas Lahan Sawah dan Bukan Sawah Dirinci Menurut Kecamatan di Kabupaten Lahat 2017 (Ha) 161

Paddy Field and NonPaddy Field Area by District in Lahat Regency, 2016.....161

5.1.2 Luas Lahan Tegal/Kebun, Ladang/Huma, dan Lahan yang Sementara Tidak Diusahakan Menurut Kabupaten/Kota di Kabupaten Lahat (hektar), 2017 163

https://lahatkab.bps.go.id

Area of Dry Field/Garden, Shifting Cultivation, Land and Temporarily Unused Land by Regency/City in Lahat Regency (hectar), 2017 163
5.1.3 Luas Panen, Produksi, dan Produktivitas Padi (Padi Sawah) Menurut Kecamatan di Kabupaten Lahat, 2017 165
Area Harvested, Production and Productivity of Rice (Rice Paddy) by Subdistrict in Lahat Regency, 2017 165
5.1.4 Luas Panen, Produksi, dan Produktivitas Jagung dan Kedelai Menurut Kecamatan di Kabupaten Lahat, 2017 166
Area Harvested, Production and Productivity of Corn and Soybean by Subdistrict in Lahat Regency, 2017 **Error! Bookmark not defined.** 166
5.1.5 Luas Panen, Produksi, Dan Produktivitas Kacang Tanah Dan Kacang Hijau Menurut Kecamatan Di Kabupaten Lahat, 2017 167
Area Harvested, Production And Productivity Of Peanuts And Green Bean By Subdistrict In Lahat Regency, 2017 167
5.1.6 Luas Panen, Produksi, Dan Produktivitas Ubi Kayu Dan Ubi Jalar Menurut Kecamatan Di Kabupaten Lahat, 2017..... 168
Area Harvested, Production And Productivity Of Cassava And Sweet Potato By Subdistrict In Lahat Regency, 2017..... 168
5.2 TANAMAN BUAH-BUAHAN DAN SAYURAN / FRUIT AND VEGETABLE CROPS 169
5.2.1 Luas Panen, Produktifitas Dan Produksi Tanaman Buah-Buahan Menurut Jenisnya Di Kabupaten Lahat, 2017..... 169
Harvested Area, Yield Rate And Production Of Fruits By Kinds In Lahat Regency, 2017 169
5.2.2 Luas Panen, Rata-Rata Produksi Dan Produksi Tanaman Sayur-Sayuran Menurut Jenisnya Di Kabupaten Lahat, 2017 170
Harvested Area, Yield Rate And Production Of Vegetables By Kinds In Lahat Regency, 2017..... 170
5.3 HORTIKULTURA/ *HORTICULTURE* 171
5.3.1 Luas Tanaman Perkebunan Rakyat Menurut Kecamatan dan Jenis Tanaman di Kabupaten Lahat (ha) Tahun 2017 171

https://lahatkab.bps.go.id

Crop Area by Subdistrict and Type of Crops in Lahat Regency (ha), 2017 171
5.3.2 Luas Lahan Dan Produksi Perkebunan Besar Menurut Wilayah Di Kabupaten Lahat, 2017 173
Crop Area And Production Of Big Plantation By Area In Lahat Regency, 2017 173
5.4 POPULASI HEWAN TERNAK/ *POPULATION OF LIVESTOCK* 174
5.4.1 Populasi Unggas Menurut Kecamatan Dan Jenis Unggas (Ekor) Di Kabupaten Lahat, 2017 .....
Poultry Population By Subdistrict And Type Of Poultryin Lahat Regency, 2017 .....
5.4.2 Jumlah Ternak Yang Dipotong Menurut Kecamatan Dan Jenis Ternak Di Kabupaten Lahat (Ekor), 2017 175
Number Of Livestock Slaughtered By Subdistrict And Type Of Livestock In Lahat Regency (Tails), 2017 175
5.4.3 Produksi Daging Menurut Kecamatan Dan Jenis Ternak Di Kabupaten Lahat (Kg), 2017 176
Production Of Meat By Districts And Kind In Lahat Regency, 2017 ... 176
5.4.4 Produksi Telur Menurut Jenis Ternak (Kg) Di Kabupaten Lahat, 2017 177
Production Of Eggs By Kindin Lahat Regency, 2017 177
5.4.5 Produksi Daging Menurut Kecamatan Dan Jenis Ternak Di Kabupaten Lahat (Kg), 2017 178
Production Of Meat By Districts And Kind In Lahat Regency, 2017 ... 178
5.4.6 Produksi Telur Menurut Jenis Ternak (Kg) Di Kabupaten Lahat, 2017 180
Production Of Eggs By Kindin Lahat Regency, 2017 180
5.5 PERIKANAN/ FISHERY 181
5.5.1 Jumlah Rumah Tangga Perikanan Di Kabupaten Lahat, 2017 181
Number Of Fisherman Households In Lahat Regency, 2017 181
5.5.2 Produksi, Konsumsi Dan Kebutuhan Ikan Di Kabupaten Lahat, 2017 182

https://lahatkab.bps.go.id

Production, Consumption And Need Of Fish In Lahat Regency, 2017 182
5.5.3 Produksi, Konsumsi Dan Kebutuhan Ikan Di Kabupaten Lahat, 2017 183
Production, Consumption And Need Of Fish In Lahat Regency, 2017 183
6 INDUSTRI, PERTAMBANGAN, ENERGI, DAN KONSTRUKSI 185
INDUSTRY, MINING, ENERGY, AND CONSTRUCTION 185
6.1 INDUSTRI/INDUSTRY 193
6.1.1 Jumlah Unit Usaha, Tenaga Kerja, Investasi dan Nilai Produksi Menurut Kelompok Industri di Kabupaten Lahat, 2017 193
Number of Establishments and Person Engaged, Investment and Output Value by Industries Group, 2017 193
6.1.2 Jumlah Unit Usaha, Tenaga Kerja, Investasi dan Nilai Produksi Pada Aneka Industri di Kabupaten Lahat, 2017 194
Number of Establishments and Person Engaged, Investment and Output Value in Various Industries, 2017 194
6.1.3 Jumlah Unit Usaha, Tenaga Kerja, Investasi Dan Nilai Produksi Pada Industri Hasil Pertanian Dan Kehutanan Di Kabupaten Lahat, 2015 194
Number Of Establishments And Person Engaged, Investment And Output In Manufacture Of Agricultural And Forestry Product, 2015 194
6.2 PERTAMBANGAN/*MINING* 196
6.2.1 Volume Batubara dan Briket (Dalam Negeri/Luar Sumatera Selatan) di Kabupaten Lahat 2017 205
Volume (in/out of South Sumatera) of Coal and Briket in Lahat Regency, 2017 205
6.3 ENERGI / *ENERGY*
Error! Bookmark not defined.
6.3.1 Jumlah Produksi Listrik Pt. Pln (Persero) Di Kabupaten Lahat, 2015-2017 205
Number Of Electricity Production By Branch State Electricity Company In Lahat Regency, 2015-2017 205

https://lahatkab.bps.go.id

6.3.2 Jumlah Produksi Tenaga Listrik Dan Kapasitas Panjang Jaringan, 2017 205
Number Of Electric Power Generator Production And Net Electric Capacity, 2017.....205
6.3.3 Jumlah Tenaga Listrik Yang Terjual Di Kabupaten Lahat (Kwh), 2016-2017 205
Number Of Power Sold In Lahat Regency (Kwh), 2016-2017 205
6.3.4 Pendapatan PLN Dari Tenaga Listrik Yang Terjual Di Kabupaten Lahat (Rupiah), 2015-2017 200
State Electricity Company Income Of Power Sold In Lahat Regency (Rupiah), 2015-2017.....200
6.3.5 Kapasitas Daya Listrik Tersambung Pada Konsumen Menurut Kelompok Tarif Di Kabupaten Lahat (Kva), 2015-2017 201
Capacity Of Electrical Power Distributed To Consumers By Tariff Group In Lahat Regency (Kva), 2015-2017.....201
6.3.6 Banyaknya Pelanggan, Air Yang Terjual Dan Nilai Terjual Menurut Kategori Pelanggan, 2017.....202
Number Of Customers, Sold Clean Water And Sold Value By Customers Category, 2017 202
6.3.7 Banyaknya Air Minum (M^3) Yang Disalurkan Menurut Jenis Konsumen Di Kabupaten Lahat, 2013-2017.....203
Number Of Water Supply By Type Of Consumers In Lahat Regency, 2013-2017 203
6.3.8 Jumlah Dan Nilai Produksi Air Minum PDAM Kabupaten Lahat, 2017 204
Total of Water Supply by Type of Consumers in Lahat Regency, 2017…. 204
6.4 KONSTRUKSI / *CONSTRUCTION* *205*
6.4.1 Realisasi Pembangunan Fisik Menurut Jenis Bangunan Di Kabupaten Lahat, 2017.....205
Realization Of Physic Development By Kind Of Construction In Lahat Regency, 2017 205

https://lahatkab.bps.go.id

7 PERDAGANGAN 213

TRADE 213

7.1.1 Banyaknya Pedagang yang Terdaftar dalam Penerbitan SIUP dan TDUP Menurut Kecamatan di Kabupaten Lahat , 2015 213

Number of Trader was Registered in SIUP and TDUP by Subdistrict In Lahat Regency, 2015 213

7.1.2 Banyaknya Sarana Perdagangan Menurut Jenisnya di Kabupaten Lahat, 2013-2015 214

Number Of Type Trade Facility In Lahat Regency, 2013-2015 214

7.1.3 Jumlah Pasar Menurut Jenisnya Di Kabupaten Lahat, 2015 *215*

Number Of Market By Types In Lahat Regency, 2015 215

7.1.4 Jumlah Penerbitan Siup Dan Tdup Di Kabupaten Lahat, 2014-2015 *216*

Number Of SIUP And TDUP In Lahat Regency, 2014-2015 216

7.1.5 Banyaknya Sarana Perdagangan Menurut Jenisnya Di Kabupaten Lahat, 2013-2016 *217*

Number Of Type Trade Facility In Lahat Regency, 2013-2016 217

7.1.6 Realisasi Persediaan/Penyaluran Beras Menurut Produksi/Penyaluran Beras Di Kabupaten Lahat, 2015-2017 218

Realization Of Rice Supplies And Distribution By Rice Production /Distribution In Lahat Regency, 2015-2017 218

7.1.7 Realisasi Persediaan/Penyaluran Beras Menurut Bulan Di Kabupaten Lahat, 2017 219

Realization Of Supply/Distributions For Rice In Lahat Regency, 2017 219

7.1.8 Mutasi Persediaan Beras/Gabah, 2016-2017 220

Mutation Supply Of Rice / Paddy , 2016-2017 220

8 HOTEL DAN PARIWISATA 223

HOTEL AND TOURISM 223

8.1 HOTEL 231

8.1.1 Kategori Hotel dan Penginapan, Jumlah Kamar & Jumlah Tenaga Kerja di Kabupaten Lahat, 2017 231

https://lahatkab.bps.go.id

Hotels Category, Number of Rooms and Number of Employees in Lahat Regency, 2017 231

8.2 PARIWISATA / *TOURISM* **232**

8.2.1 Jumlah Objek Wisata Menurut Kecamatan di Kabupaten Lahat, 2017 232

Number of Tourism Object by Districts in Lahat Regency, 2017 232

8.2.2 Banyaknya Rumah Makan/Restoran di Kabupaten Lahat, 2017 233

Number of Restaurant in Lahat Regency, 2017 233

9 TRANSPORTASI DAN KOMUNIKASI **235**

9.1 TRASPORTASI / *TRANSPORTATION* ***248***

9.1.1 Panjang Jalan Menurut Pemerintahan Yang Berwenang Di Kabupaten Lahat (Km), 2014 - 2017 247

Length Of Road By Goverment Authorities In Lahat Regency (Km), 2014 - 2017 247

9.1.2 Panjang Jalan Menurut Jenis Permukaan Dan Kondisi Jalan Di Kabupaten Lahat (Km), 2013– 2017 248

Length Of Road By Surface Layer In Lahat Regency (Km), 2013 - 2017 248

9.1.3 Data Profil Transportasi Darat Kabupaten Lahat, 2017 249

Land Transportation Profile Data In Lahat Regency, 2017 249

9.1.4 Daftar Transportasi Darat Di Kabupaten Lahat, 2017 250

List Of Land Transportation In Lahat Regency, 2017 250

9.1.5 Data Kendaraan Yang Melakukan Pengujian Kendaraan (Kir) Di Kabupaten Lahat, 2017 251

Vehicle Data That Conducts Vehicle Testinga (Kir) In Lahat Regency, 2017 251

9.2 KOMUNIKASI / *COMMUNICATION* *252*

9.2.1 Jumlah Surat Kilat Khusus Dan Biasa Yang Dikirim/Diterima Melalui Kantor Pos Di Kabupaten Lahat , 2017 252

Number Of Express Letters And Registered Letters Posted/Received Via Post Office In Lahat Regency, 2017 252

https://lahatkab.bps.go.id

9.2.2 Jumlah Pengiriman/Penerimaan Paket Melalui Kantor Pos Di Kabupaten Lahat, 2017 254
Number Of Parcel Posted/Received Via Post Office In Lahat Regency, 2017 254
9.2.3 Jumlah Surat, Paket Dan Wesel Pos Yang Diterima Oleh Pt. Pos Indonesia Di Kabupaten Lahat, 2017 256
Number Of Mail, Packages, And Money Order Received By Branch Of Pt. Pos Indonesia In Lahat Regency, 2017 256
10 KEUANGAN DAERAH DAN HARGA 257
LOCAL FINANCE AND PRICE 257
10.1 KEUANGAN DAERAH/*LOCAL FINANCE* 262
10.1.1 Realisasi Anggaran Pendapatan dan Belanja daerah Kabupaten Lahat, 2017 2622
The Realization of First Stage Regional Government Receipts and Expenditures of Lahat Regency, 2017 2622
10.1.2 Realisasi Pelaksanaan Proyek Pembangunan Anggaran Pendapatan Belanja Daerah Kabupaten Lahat, 2017 264
Realization Of Development Project Of First Stage Regional Government Receipts And Expenditures Of Lahat Regency, 2017 264
10.1.3 Target Dan Realisasi Penerimaan Pajak Daerah Kabupaten Lahat, 2017 266
Targets And Realization Receipts Local Taxes Of Lahat Regency, 2017 266
10.1.4 Target Dan Realisasi Penerimaan Bagi Laba BUMD Kabupaten Lahat, 2017 267
Targets And Realization Receipts Regional Establishment Of Lahat Regency, 2017 267
10.1.5 Target Dan Realisasi Penerimaan Bagi Hasil Pajak Dan Bukan Pajak Kabupaten Lahat, 2017 268
Targets And Realization Receipts Taxes And Non Taxes Of Lahat Regency, 2017 268
10.1.6 Target Dan Realisasi Penerimaan Lain-Lain Kabupaten Lahat, 2017 269

https://lahatkab.bps.go.id

Targets And Realization Receipts Others Of Lahat Regency, 2017 ...269
10.1.7 Target Dan Realisasi Penerimaan Retribusi Kabupaten Lahat, 2017 ...*270*
Targets And Realization Receipts Retribution Of Lahat Regency, 2017 ...270
10.1.8 Realisasi Penerimaan Pajak Bumi Dan Bangunan Menurut Sektor Pajak (Rupiah), 2017 ...271
Actual Revenue Of Tax On Land And Buildingby Sector Tax (Rupiah), 2017 ...271
10.1.9 Jumlah Barang Jaminan, Uang Jaminan, Perlunasan Dan Lelang Di Pegadaian Kanwil Iv Menurut Bulan Di Kanwil, 2017 ...272
Number Of Guaranteed Stuffs, Bonds, Payments And Auctions By Month In Lahat Pawnshop, 2017 ...272
10.1.10 Rekapitulasi Belanja Lingkup Kppn Lahat Tahun Anggaran 2017.....273
Recapitulation of Expenditures on the Scope of KPPN Lahat Fiscal Year, 2017 ...273
10.1.11 Rekapitulasi Belanja Tugas Pembantuan Lingkup Kppn Lahat Tahun Anggaran 2017 ...274
Recapitulation Of Expenditures On Co-Administration Funds For Kppn Lahat In Fy 2017 ...274
10.1.12 Rekapitulasi Urusan Bersama Lingkup Kppn Lahat Tahun Anggaran 2017 ...274
Recapitulation Of Joint Affairs Scope Of Kppn Lahat Fiscal Year 2017 ...274
10.1.13 Jumlah Koperasi Dan Anggota Koperasi Menurut Kecamatan Di Kabupaten Lahat, 2017 ...275
Number Of Cooperatives And Members By Regency / Municipality In Lahat Regency, 2017 ...275
10.1.14 Jumlah Simpanan, Volume Usaha Dan Shu Menurut Jenis Koperasi, 2017...276
Volume Of Cooperatives Activity And Shu By Kind, 2017 ...276

https://lahatkab.bps.go.id

10.2 HARGA/*PRICE* **277**
10.2.1 Perkembangan Harga Rata-rata Kopi di Kabupaten Lahat, 2015-2016 277
Average Retail Price of Coffee In Lahat Regency, 2015-2016 277
10.2.2 Perkembangan Harga Rata-rata Karet di Kabupaten Lahat,2016-2017 278
Average Retail Price of Rubber In Lahat Regency, 2016-2017 278
10.2.3 Perkembangan Harga Sawit Di Kabupaten Lahat, 2016-2017 279
Retail Price Of Palm In Lahat Regency, 2016-2017 279
11 PENGELUARAN PENDUDUK DAN KONSUMSI MAKANAN **281**
POPULATION EXPENDITURE AND FOOD CONSUMPTION **281**
11.1 Pengeluaran Rata-rata Perkapita Sebulan menurut Kelompok Bahan Makanan di Kabupaten Lahat, 2011-2016 285
The Average Expenditure per Capita a Food Groups a Month by The Food Groups in Lahat Regency, 2011-2016 285
11.2 Pengeluaran Rata-rata Perkapita Sebulan menurut Kelompok Bahan Bukan Makanan di Kabupaten Lahat, 2011-2016 286
The Average Expenditure per Capita a Non Food Groups a Month by The Food Groups in Lahat Regency, 2011-2016 286
12 PENDAPATAN REGIONAL / *REGIONAL INCOME* **287**
REGIONAL INCOME
12.1 Produk Domestik Regional Bruto Kabupaten Lahat Atas Dasar Harga Berlaku Menurut Lapangan Usaha (juta rupiah), 2013 – 2017 299
Gross Regional Domestic Product of Lahat Regency at Current Market Prices by Industry (million rupiahs), 2013-2017 299
12.2 Produk Domestik Regional Bruto Kabupaten Lahat Atas Dasar Harga Konstan Menurut Lapangan Usaha (juta rupiah), 2013 – 2017 300
Gross Regional Domestic Product of Lahat Regency at Constant Market Prices by Industry (million rupiahs), 2013–2017 300

https://lahatkab.bps.go.id

12.3 Distribusi Persentase Produk Domestik Regional Bruto Kabupaten Lahat Atas Dasar Harga Berlaku Menurut Lapangan Usaha, 2011–2016 301
Percentage Distribution of Gross Regional Domestic Product of Lahat Regency at Current Market Prices by Industry,2011–2016 301
12.4 Distribusi Persentase Produk Domestik Regional Bruto Kabupaten Lahat Atas Dasar Harga Konstan 2010 Menurut Lapangan Usaha, 2011–2016 302
Percentage Distribution of Gross Regional Domestic Product of Lahat Regency at 2010 Constant Market Prices by Industry,2011–2016 302
12.5 Laju Pertumbuhan Produk Domestik Regional Bruto Kabupaten Lahat Atas Dasar Harga Berlaku Menurut Lapangan Usaha (persen), 2012–2016.....303
Growth Rate of Gross Regional Domestic Product of Lahat Regency at Current Market Prices by Industry (percent), 2012–2016 303
12.6 Laju Pertumbuhan Produk Domestik Regional Bruto Kabupaten Lahat Atas Dasar Harga Konstan 2010 Menurut Lapangan Usaha (persen), 2012–2016.....304
Growth Rate of Gross Regional Domestic Product of Lahat Regency at 2010 Constant Market Prices by Industry (percent), 2012–2016 ..304
12.7 Indeks Perkembangan Produk Domestik Regional Bruto Kabupaten Lahat Atas Dasar Harga Berlaku Menurut Lapangan Usaha (2010 = 100), 2011–2016.....305
Trend of Gross Regional Domestic Product of Lahat Regency at Current Market Prices by industry (2010 = 100), 2011 - 2016 305
12.8 Indeks Perkembangan Produk Domestik Regional Bruto Kabupaten Lahat Atas Dasar Harga Konstan 2010 Menurut Lapangan Usaha, 2011–2016.....306
Trend of Gross Regional Domestic Product of Lahat Regency at Current Market Prices by industry (2010 = 100), 2011 – 2016 306
12.9 Indeks Harga Implisit Produk Domestik Regional Bruto Kabupaten Lahat Menurut Lapangan Usaha (2010 = 100), 2011–2016 307

https://lahatkab.bps.go.id

Implicit Price Indices of Gross Regional Domestic Product of Lahat Regency by Industry (2010 = 100), 2011–2016 307
12.10 Laju Pertumbuhan Indeks Harga Implisit Produk Domestik Regional Bruto Kabupaten Lahat Menurut Lapangan Usaha (persen), 2012 –2016..... 308
Growth Rate of Implicit Price Indices of Gross Regional Domestic Product of Lahat Regency by Industry (percent), 2012–2016 308
13 PERBANDINGAN ANTAR KABUPATEN/KOTA 310
REGENCY/MUNICIPAL COMPARISON 310
13.1.1 Jumlah Penduduk Miskin Menurut Kabupaten/Kota di Provinsi Sumatera Selatan (000 jiwa), 2013-2017 314
The Number of Poor People by Regency/Municipality in Sumatera Selatan Province (000 people), 2013-2017..... 314
13.1.2 Persentase Penduduk Miskin Menurut Kabupaten/Kota di Provinsi Sumatera Selatan (persen), 2011-2017..... 315
The Percentage of Poor People by Regency/Municipality in Sumatera Selatan Province (percent),2011-2017..... 315
13.1.3 Indeks Pembangunan Manusia (IPM) Menurut Kabupaten/Kota di Provinsi Sumatera Selatan, 2012-2017 316
Human Development Index (HDI) by Regency/ Municipality in Sumatera Selatan Province, 2012-2017 316
13.1.4 Komponen Indeks Pembangunan Manusia (IPM) Beberapa Kabupaten/Kota di Provinsi Sumatera Selatan, 2017 317
Human Development Index (HDI) by Components in Sumatera Selatan Province, 2012-2017..... 317

https://lahatkab.bps.go.id

https://lahatkab.bps.go.id

PENJELASAN UMUM/EXPLANATORY NOTES

Tanda-tanda, satuan-satuan, dan lain-lainnya yang digunakan dalam publikasi ini adalah sebagai berikut:
Symbols, measurement units, and acronyms which are used in this publication, are as follows:

1. TANDA-TANDA/*SYMBOLS*

Data tidak tersedia/*Data not available*	:	...
Tidak ada atau nol /*Null or zero*	:	–
Data dapat diabaikan/*Data negligible*	:	0
Tanda decimal/*Decimal point*	:	,
Data tidak dapat ditampilkan/Not applicable	:	NA
Angka perkiraan/Estimated figures	:	e
Angka sementara/Preliminary figures	:	x
Angka sangat sementara/Very preliminary figures	:	xx
Angka diperbaiki/Revised figures	:	r

2. SATUAN/*UNITS*

barel/*barrel*	:158,99 liter/*litres* = 1/6,2898 m^3
hektar (ha)/*hectare (ha)*	:10 000 m^2
kilometer (km)/*kilometres (km)*	:1 000 meter/*meters* (m)
knot/*knot*	:1,8523 km/jam (km/hour)
kuintal/*quintal*	:100 kg
KWh	:1 000 Watt *hour*
MWh	:1 000 KWh
liter (untuk beras)/*litre (for rice)*	:0,80 kg
ons/*ounce*	:28,31 gram/*grams*
ton	:1 000 kg

Satuan lain: buah, dus, butir, helai/lembar, kaleng, batang, pulsa, ton kilometer (ton-km), jam, menit, persen (%).
O*ther units: unit, pack, pieces, sheet, tin, pulse, ton-kilometres(ton-km), hour, minute, percent (%)*.

Perbedaan angka di belakang koma disebabkan oleh pembulatan angka.
The difference in decimal numbers is caused by rounding.

https://lahatkab.bps.go.id

1 GEOGRAFI DAN IKLIM

GEOGRAPHY AND CLIMATE

TERLETAK ANTARA 3°25'- 4°15' Lintang Selatan
dan 102°37' - 103°45'
Bujur Timur

KETINGGIAN WILAYAH
DARI PERMUKAAN LAUT **25-1000 m**

https://lahatkab.bps.go.id

PENJELASAN TEKNIS

1. Secara astronomis, Indonesia terletak antara 60 08' Lintang Utara dan 110 15' Lintang Selatan dan antara 940 45'–1410 05' Bujur Timur dan dilalui oleh garis ekuator atau garis khatulistiwa yang terletak pada garis lintang 00.

2. Berdasarkan posisi geografisnya, negara Indonesia memiliki batas-batas: Utara - Negara Malaysia, Singapura, Filipina, dan Laut Cina Selatan; Selatan - Negara Australia dan Samudera Hindia; Barat - Samudera Hindia; Timur - Negara Papua Nugini, Timor Leste, dan Samudera Pasifik.

3. Berdasarkan letak geografisnya, kepulauan Indonesia berada di antara Benua Asia dan Benua Australia, serta di antara Samudera Hindia dan Samudera Pasifik.

4. Indonesia terdiri dari 34 provinsi yang terletak di lima pulau besar dan empat kepulauan, yaitu:
- Pulau Sumatera: Aceh, Sumatera Utara, Sumatera Barat, Riau, Jambi, Sumatera Selatan, Bengkulu, dan Lampung.
- Kepulauan Riau: Kepulauan Riau.
- Kepulauan Bangka Belitung:

TECHNICAL NOTES

1. *Astronomically, Indonesia is located between 60 08' North latitude and 110 15' South latitude, and between 940 45' and 1410 05' East longitude and lies on equator line located at 00 latitude line.*

2. *In terms of geographic position, Indonesia has boundaries as follows: North - Malaysia, Singapore, Philippines, and South China Sea; South - Australia and Indian Ocean; West - Indian Ocean; East - Papua New Gunea, Timor Leste, and Pasific Ocean.*

3. *In terms of geographic location, Indonesia is located between Asian Continent and Australian Continent, and between Indian Ocean and Pasific Ocean.*

4. *Indonesia has 34 provinces spreading over five main islands and four archipelago. These include:*
   - *Sumatera Island: Aceh, Sumatera Utara, Sumatera Barat, Riau, Jambi, Sumatera Selatan, Bengkulu, and Lampung.*
   - *Riau Archipelago: Kepulauan Riau.*

https://lahatkab.bps.go.id

Kepulauan Bangka Belitung.
- Pulau Jawa: DKI Jakarta, Jawa Barat, Banten, Jawa Tengah, DI Yogyakarta, dan Jawa Timur.
- Kepulauan Nusa Tenggara (Sunda Kecil): Bali, Nusa Tenggara Barat, dan Nusa Tenggara Timur.
- Pulau Kalimantan: Kalimantan Barat, Kalimantan Tengah, Kalimantan Selatan, Kalimantan Timur, dan Kalimantan Utara.
- Pulau Sulawesi: Sulawesi Utara, Gorontalo, Sulawesi Tengah, Sulawesi Selatan, Sulawesi Barat, dan Sulawesi Tenggara.
- Kepulauan Maluku: Maluku dan Maluku Utara.
- Pulau Papua: Papua dan Papua Barat.

- *Bangka Belitung Archipelago: Kepulauan Bangka Belitung.*
- *Jawa Island: DKI Jakarta, Jawa Barat, Banten, Jawa Tengah, DI Yogyakarta, and Jawa Timur.*
- *Nusa Tenggara Archipelago (Sunda Kecil): Bali, Nusa Tenggara Barat, and Nusa Tenggara Timur.*
- *Kalimantan Island: Kalimantan Barat, Kalimantan Tengah, Kalimantan Selatan, Kalimantan Timur and Kalimantan Utara.*
- *Sulawesi Island: Sulawesi Utara, Gorontalo, Sulawesi Tengah, Sulawesi Selatan, Sulawesi Barat, and Sulawesi Tenggara.*
- *Maluku Archipelago: Maluku and Maluku Utara.*
- *Papua Island: Papua and Papua Barat.*

5. Badan Pusat Statistik (BPS) telah melakukan pendataan Potensi Desa (Podes) sejak tahun 1980. Sejak saat itu, Podes dilaksanakan secara rutin sebanyak 3 kali dalam kurun waktu sepuluh tahun untuk mendukung kegiatan Sensus Penduduk, Sensus Pertanian, ataupun Sensus Ekonomi. Dengan demikian, fakta penting terkait ketersediaan infrastruktur dan potensi yang dimiliki oleh setiap wilayah dapat dipantau perkembangannya secara

5. *BPS-Statistics Indonesia has already recorded village potential (Podes) since 1980. Since then, Podes regularly implemented 3 (three) times within ten years to support the activities of the Population Census, Agriculture Census, or Economic Census. Thus, important facts related to the availability of infrastructure and the potential possessed by each region can be monitored regularly and continually.*

https://lahatkab.bps.go.id

berkala dan terus menerus.

6. Sejak tahun 2008, pendataan Podes mengalami perubahan dengan adanya penambahan kuesioner suplemen kecamatan dan kabupaten/kota. Penambahan kuesioner tersebut bertujuan untuk meningkatkan manfaat data Podes bagi para konsumen data dan pemerintah daerah dalam perencanaan pembangunan wilayah.

6. *Since 2008, Podes has been changed especially in providing additional information from subdistrict and regency/municipality, using separate questionnaires. The goal of these changes is to provide more benefits for data users and local government in regional development planning.*

7. Data Podes merupakan satu-satunya sumber data kewilayahan yang muatannya beragam dan memberi gambaran tentang situasi pembangunan suatu wilayah (regional). Ini berbeda dengan data dari hasil pendekatan rumah tangga yang lebih menekankan pada dimensi aktivitas sektoral. Keduanya sama penting dan menjadi kekayaan BPS.

7. *Podes data is the only one source of spatial data consisting of various information and providing a picture of development progress in a region. The Podes data are different from data resulted from household surveys focusing on the dimension of sectoral activities. Both kind of data are important and become the trade mark of BPS on the data richness aspect.*

8. Cakupan Wilayah

   Pencacahan Podes dilakukan secara sensus terhadap seluruh wilayah administrasi pemerintahan terendah setingkat desa (yaitu desa, kelurahan, nagari, Unit Permukiman Transmigrasi (UPT)) yang masih dibina oleh kementerian terkait. Berdasarkan hasil Podes 2014, ada

8. *Podes Coverage*

   Podes enumeration is implemented as a cencus of the lowest governmental administrative region equivalent to village (i.e. village, sub-district, nagari, and Transmigration Settlement Unit which is still fostered by the relevant ministries). There were 82,190

https://lahatkab.bps.go.id

sebanyak 82.190 wilayah setingkat desa yang tersebar di 511 kabupaten/kota.

village-level areas spread over 511 regencies/municipalities based on the result of Podes 2014.

9. Metode Pengumpulan Data
   Pengumpulan data Podes 2014 dilakukan melalui wawancara langsung oleh petugas terlatih dengan narasumber yang relevan. Petugas adalah aparatur ataupun mitra kerja BPS Kabupaten/Kota, sementara narasumber adalah kepala desa/lurah atau narasumber lain yang memiliki pengetahuan terhadap wilayah target pencacahan.

9. *Method of Data Collection*
   Data collection of Podes 2014 carried out through direct interviews by trained personnel with relevant respondents. The interviewers are BPS Regency/City personnel or partners, meanwhile, the selected respondents are the village head/sub-district head or other respondents who have the knowledge towards the target area of enumeration.

10. Desa/Kelurahan Tepi Laut adalah desa/kelurahan yang sebagian atau seluruh wilayahnya bersinggungan langsung dengan laut, baik berupa pantai maupun tebing karang.

10. *Coastal Village/Coastal Sub-District is a village/sub-district which some areas are intersect/directly adjacent to the sea, either gently sloping/flat beach or cliffs/reef.*

11. Desa/Kelurahan bukan tepi laut adalah desa/kelurahan yang wilayahnya tidak bersinggungan langsung dengan laut.

11. *Non Coastal Village/Non Coastal Sub-District is a village which has no area that intersect/directly adjacent to the sea.*

12. Desa/Kelurahan Lereng/Puncak adalah desa/kelurahan yang sebagian besar wilayahnya berada di puncak gunung/pegunungan atau terletak di antara puncak sampai lembah.

12. *Slope/Peak Village/Sub-District is a village/sub-district which the largest part of village/sub-district lies on the highest part of mount/mountain or lies between the peak to the valley.*

https://lahatkab.bps.go.id

13. Desa/Kelurahan lembah adalah desa/kelurahan yang wilayahnya sebagian besar merupakan daerah rendah yang terletak di antara dua gunung/pegunungan atau daerah yang mempunyai kedudukan lebih rendah dibandingkan daerah sekitarnya.

13. *Valley Village/Sub-District area is a village/sub-district with the largest part of the village/sub-district is a low area between two mountains or area that have a position lower than the surrounding areas.*

14. Desa/Kelurahan Dataran adalah desa/kelurahan yang sebagian besar wilayahnya tampak datar, rata, dan membentang.

14. *Flat Village/Sub-District is a village/sub-district which the largest part of village1/sub-district looked plane, flat, and stretches.*

15. Berdasarkan Peraturan Pemerintah Nomor 82 Tahun 2001 tentang Pengolahan Kualitas Air dan Pengendalian Pencemaran Air, klasifikasi mutu air ditetapkan menjadi empat kelas, yaitu: Kelas I, Kelas II, Kelas III, dan Kelas IV.

15. *Government Regulation Number 82 year 2001 on Water Quality Management and Water Pollution Control states that water quality is classified into four categories: Class I, Class II, Class III, and Class IV.*

16. Kelas I, air yang dapat digunakan untuk air bahan baku air minum dan atau peruntukan lain yang mensyaratkan mutu air yang sama dengan kegunaan tersebut.

16. *Class I, water that can be used for drinking and other uses requiring the same water quality category.*

17. Kelas II, air yang dapat digunakan untuk prasarana atau sarana rekreasi air, pembudidayaan ikan air tawar, peternakan, air untuk mengairi pertanaman, dan atau peruntukan lain yang mensyaratkan mutu air yang sama

17. *Class II, water that can be used for water recreation infrastructure, fresh water fish culture, animal husbandry, watering cropping, and other uses requiring the same water quality category.*

https://lahatkab.bps.go.id

dengan kegunaan tersebut.

18. Kelas III, air yang dapat digunakan untuk pembudidayaan ikan air tawar, peternakan, air untuk mengairi pertanaman, dan atau peruntukanlain yang mensyaratkan mutu air yang sama dengan kegunaan tersebut.

18. *Class III, water that can be used for fresh water fish culture, animal husbandry, watering cropping, and other uses requiring the same water quality category.*

19. Kelas IV, air yang dapat digunakan untuk pertanaman dan atau peruntukan lain yang mensyaratkan mutu air yang sama dengan kegunaan tersebut.

19. *Class IV, water that can be used for watering cropping and other uses requiring the same water quality category.*

20. Penentuan status mutu air sungai dilakukan dengan Metode Indeks Pencemaran (IP).

20. *Determination of river water quality status with Pollutant Index Method.*

21. Metode IP: Status mutu air dihitung berdasarkan data sesaat dengan Metode Indeks Pencemaran Keputusan Menteri Lingkungan Hidup Nomor 115 tahun 2003 dibandingkan dengan kriteria mutu air kelas I dan kriteria mutu air kelas II Peraturan Pemerintah Nomor 82 tahun 2001. Status mutu yang diperoleh merupakan status mutu sesaat dan hanya berdasarkan parameter tertentu yang dipantau di tiap sungai dengan jumlah dan jenis yang berbeda**.**

21. *Pollutant Index Method: Status of water quality is assessed based on the transient data by Pollutant Index Method pursuant to Decree of Minister of Environment Number 115 Year 2003 compared to the water quality criteria Class I and the water quality criteria Class II of Government Regulation Number 82 Year 2001. The quality status obtained is transient quality status and only based on certain parameters monitored at every river at different amount and with different types of parameters.*

https://lahatkab.bps.go.id

ULASAN

Keadaan geografis Kabupaten Lahat terletak antara 3,25 derajat sampai dengan 4,15 derajat Lintang Selatan, dan 102,37 derajat sampai dengan 103,45 derajat bujur timur. Kabupaten Lahat dengan wilayah seluas 4.361,83 km2 (tabel 1.1.1) dan memiliki batas-batas wilayah diantaranya sebagai berikut:

- Sebelah utara : dengan Kabupaten Muara Enim dan Musi Rawas
- Sebelah Selatan : dengan Kota Pagaralam dan Kabupaten Bengkulu Selatan Propinsi Bengkulu
- Sebelah Timur : Kabupaten Muara Enim
- Sebelah Barat : Kabupaten Empat Lawang

Ketinggian wilayah Kabupaten Lahat dari atas permukaan laut bervariatif mulai dari 25 meter sampai dengan 1000. Kecamatan yang paling rendah dari permukaan laut adalah Kecamatan Lahat, Merapi Barat, dan Merapi Timur dengan ketinggian 25 meter sampai dengan 100 meter. Sedangkan untuk rata-rata jumlah curah hujan dan hari hujan setiap bulan di Kabupaten Lahat yaitu 93.36 per hari dan 266.29 mm.

DESCRIPTION

The geographical position of Lahat regency , is located between 3.25 degrees to 4.15 degrees south latitude, and 102.37 degrees to 103.45 degrees east longitude. Lahat regency with an area of 4.361,83 square kilometers (tabel 1.1.1) and have the boundaries as follows:

- *In the North side, there are Muara Enim and Musi Rawas regency*
- *In the South side, there are Pagaralam City and South Bengkulu regency Province of Bengkulu*
- *In the East side, there is Muara Enim regency*
- *In the West side, there is Empat Lawang regency*

Lahat regency altitude of above sea level varying from 25 meters up to 1,000 meters. Sub 1.000. The lowest sea level is the district of Lahat, West Merapi, and East Merapi with a height of 25 meters to 100 meters. As for the average amount of rainfall and rain day each month in Lahat regency of 93.36 per day and 266.29 mm.

https://lahatkab.bps.go.id

Berdasarkan jarak terjauh dari ibu kota Kabupaten Lahat ke ibu kota Kecamatan adalah kecamatan Tanjung Sakti Pumu yaitu sejauh 98,5 km, sedangkan jarak terdekat dari ibu kota Kabupaten Lahat ke ibu kota kecamatan adalah Kecamatan Pulau Pinang.

Based on the farthest distance from the subdistrict capital to the capital district of Lahat is a Tanjung Sakti Pumu subdistrict namely as far as 98,5 kilometers, while the closest distance from the subdistrict capital to the capital district of Lahat is Pulau Pinang subdistrict.

https://lahatkab.bps.go.id

Gambar 1 **Luas Wilayah Menurut Kecamatan di Kabupaten Lahat (km^2), 2017**
Picture ***Total Area by Regency and City In Lahat Regency (square.km),2017***

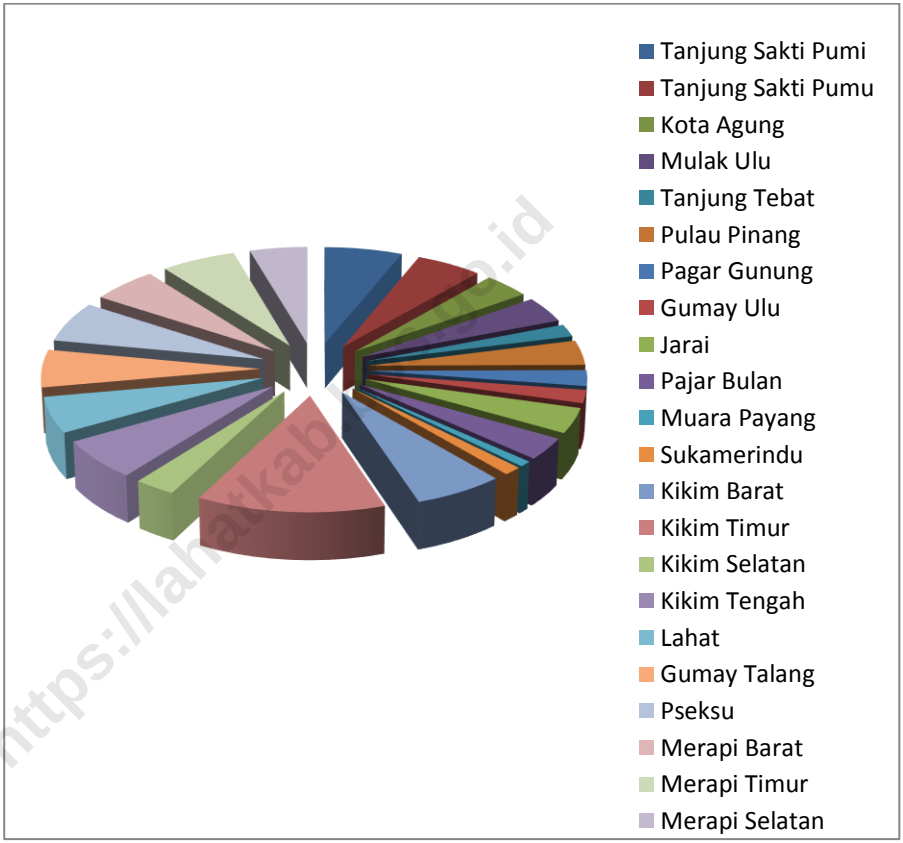

1.1 GEOGRAFI / *GEOGRAPHY*

Tabel 1.1.1 **Luas Wilayah Menurut Kecamatan di Kabupaten Lahat, 2017**
Table *Total Area by Subdistrics in Lahat Regency, 2017*

Kecamatan / *Subdistrict*		Luas (km^2) / *Total Area (square.km)*	Persentase / *Percentage*
(1)		(2)	(3)
01	Tanjung Sakti Pumi	271.00	6.21
02	Tanjung Sakti Pumu	229.59	5.26
03	Kota Agung	165.59	3.80
04	Mulak Ulu	171.84	3.94
05	Tanjung Tebat	82.72	1.90
06	Pulau Pinang	111.67	2.56
07	Pagar Gunung	105.51	2.42
08	Gumay Ulu	87.01	1.99
09	Jarai	167.52	3.84
10	Pajar Bulan	146.11	3.35
11	Muara Payang	37.50	0.86
12	Sukamerindu	55.230	1.27
13	Kikim Barat	272.00	6.24
14	Kikim Timur	564.450	452.28
15	Kikim Selatan	124.80	2.86
16	Kikim Tengah	265.60	6.09
17	Lahat	291.47	6.68
18	Gumay Talang	249.61	5.72
19	Pseksu	269.29	6.17
20	Merapi Barat	232.64	5.33
21	Merapi Timur	260.55	5.97
22	Merapi Selatan	200.14	4.59
Kabupaten Lahat		**4 361.83**	**100.00**

Sumber : Dinas Pertanahan Nasional Kabupaten Lahat
Source : Representative office of National Land Authority of Lahat Regency

https://lahatkab.bps.go.id

Tabel 1.1.2 **Ibukota Kecamatan dan Jarak dari Kota Lahat di Kabupaten Lahat, 2017**
Table *Capital of District and The Distance to Lahat in Lahat Regency, 2017*

Kecamatan / *District*		**Ibu Kota Kecamatan/** *Capital City of District*	**Jarak dari Kota Lahat /** *The Distance from Lahat (Km)*
(1)		(2)	(3)
01	Tanjung Sakti Pumi	Pajar Bulan	98.5
02	Tanjung Sakti Pumu	Simpang III PUMU	105
03	Kota Agung	Kota Agung	43.8
04	Mulak Ulu	Muara Tiga	51.6
05	Tanjung Tebat	Tanjung Tebat	34
06	Pulau Pinang	Jati	8.2
07	Pagar Gunung	Karang Agung	31.1
08	Gumay Ulu	Tinggi Hari	26.3
09	Jarai	Pasar Jarai	80
10	Pajar Bulan	Sumur	75
11	Muara Payang	Lawang Agung Lama	85.7
12	Sukamerindu	Sukamerindu	72.7
13	Kikim Barat	Saung Naga	62.5
14	Kikim Timur	Bungamas	27.2
15	Kikim Selatan	Pagar Jati	48.4
16	Kikim Tengah	Tanjung Aur	44.7
17	Lahat	Lahat	-
18	Gumay Talang	Sukarame	11.6
19	Pseksu	Lubuk Mabar	37.2
20	Merapi Barat	Merapi	18.2
21	Merapi Timur	Lebuay Bandung	39.6
22	Merapi Selatan	Sukamerindu	32.9

Sumber : Dinas Pertanahan Nasional Kabupaten Lahat
Source : Representative Office of National Land Authority of Lahat Regency

https://lahatkab.bps.go.id

1.2 IKLIM / *CLIMATE*

Tabel 1.2.1 **Tinggi Wilayah di Atas Permukaan Laut (DPL) Menurut Kecamatan di Kabupaten Lahat, 2017**
Table *Height Above Mean Sea Level (AMSL) by subdistricts in Lahat Regency, 2017*

Kecamatan / *Subdistrict*		**Tinggi** / *Height (meter)*
(1)		(3)
01	Tanjung Sakti Pumi	500-1 000
02	Tanjung Sakti Pumu	500-1 000
03	Kota Agung	500-1 000
04	Mulak Ulu	100-1 000
05	Tanjung Tebat	100-1 000
06	Pulau Pinang	100-500
07	Pagar Gunung	100-500
08	Gumay Ulu	100-500
09	Jarai	500-1 000
10	Pajar Bulan	500-1 000
11	Muara Payang	500-1 000
12	Sukamerindu	500-1000
13	Kikim Barat	100-500
14	Kikim Timur	100-500
15	Kikim Selatan	100-500
16	Kikim Tengah	100-500
17	Lahat	25-100
18	Gumay Talang	100-500
19	Pseksu	100-500
20	Merapi Barat	25-100
21	Merapi Timur	25-100
22	Merapi Selatan	25-100

Sumber : Dinas Pertanahan Nasional Kabupaten Lahat
Source : Representative office of National Land Authority of Lahat Regency

https://lahatkab.bps.go.id

Tabel 1.2.2 Jumlah Curah Hujan dan Hari Hujan per Bulan di Kabupaten Lahat, 2017

Table Number of Rainfall and Rainday Monthly in Lahat Regency, 2017

Kecamatan/ *District*	**Total** / *Total*		**Rata-rata** / *Average*	
	HH/ *Rainday*	**CH/** *Rainfall*	**HH/** *Rainday*	**CH/** *Rainfall*
(1)	(2)	(3)	(4)	(5)
01 Tanjung Sakti Pumi	237	3,290	20	274
02 Tanjung Sakti Pumu	250	4583	21	382
03 Kota Agung	188	3331	1	278
04 Mulak Ulu	191	3153	1	263
05 Tanjung Tebat	155	2958	13	247
06 Pulau Pinang	164	4747	14	396
07 Pagar Gunung	218	3875	18	323
08 Gumay Ulu	103	2782	9	232
09 Jarai	207	3340	17	278
10 Pajar Bulan	274	3341	23	278
11 Muara Payang	205	3127	17	261
12. Sukamerindu	-	-	-	-
13. Kikim Barat	178	2999	1	250
14 Kikim Timur	188	3718	1	310
15 Kikim Selatan	242	2904	20	242
16 Kikim Tengah	172	3226	14	269
17 Lahat	205	3770	17	314
18 Gumay Talang	206	4200	17	350
19 Pseksu	236	3508	20	292
20 Merapi Barat	164	2581	14	215
21 Merapi Timur	138	2193	12	183
22 Merapi Selatan	187	2674	1	223

Keterangan : CH = Curah Hujan (*Rainfall*), HH = Hari Hujan (*Rainday*)
Sumber : Dinas Ketahanan Pangan Kabupaten Lahat
Source : Food Crops services of Lahat

http://lahatkab.bps.go.id

https://lahatkab.bps.go.id

Pemerintahan
2
Government

Jumlah Pegawai Negeri Sipil Pemerintah Kabupaten Lahat Menurut Jenis Kelamin, 2017

Number of Civil Servants in Lahat Regency Government by Sex, 2017

2.904

+

4.176

Total

7.080

https://lahatkab.bps.go.id

Sumber: Badan Kepegawaian dan Pengembangan SDM Kabupaten Lahat
Source : Human Resources and Human Resource Development Agency of LahatRegency

https://lahatkab.bps.go.id

PENJELASAN TEKNIS

1. Anggota Dewan Perwakilan Rakyat Daerah (DPRD) dipilih melalui pemilihan umum (pemilu) dan dilantik dalam masa jabatan lima tahun.

2. Susunan pemerintahan Republik Indonesia periode 2014–2019 terdiri dari presiden, wakil presiden, lembaga tinggi negara, kementerian, setingkat menteri, dan Lembaga Pemerintahan Non Kementerian (LPNK).

3. Lembaga tinggi negara terdiri dari Majelis Permusyawaran Rakyat (MPR), Dewan Perwakilan Rakyat (DPR), Badan Pemeriksa Keuangan (BPK), dan Mahkamah Agung (MA), Dewan Perwakilan Daerah (DPD), Mahkamah Konstitusi (MK), dan Komisi Yudisial (KY).

4. Kementerian terdiri dari kementerian koordinator dan kementerian.

5. Kementerian koordinator terdiri dari bidang politik, hukum, dan keamanan (Polhukam), bidang perekonomian, bidang pembangunan manusia dan kebudayaan, dan bidang

TECHNICAL NOTES

1. *Regional House of Representatives (DPRD) members are elected through a general election and appointed for a five-years membership.*

2. *The government structure of the Republic of Indonesia period 2009–2014 consists of president, vice president, state supreme agencies, ministries, ministerial level institutions, and non-ministerial institutions.*

3. *State supreme agencies consist of The People's Consultative Assembly, The House of Representative, The Audit Board of the Republic of Indonesia, Supreme Court, Local Councils, Constitutional Court, and Judicial Commision.*

4. *Ministries consist of coordinating ministry and departmental ministry.*

5. *Coordinating ministries consist of Coordinating Ministry for Political, Legal, and Security Affairs, Coordinating Ministry for the Economy, Coordinating Ministry for Maritime Affairs, and Coordinating*

https://lahatkab.bps.go.id

kemaritiman.

6. Kementerian terdiri dari Kementerian Sekretaris Negara, Kementrian Dalam Negeri, Kementerian Luar Negeri, Kementerian Perencanaan Pembangunan Nasional/Bappenas, Kementerian Pertahanan, Kementerian Hukum dan Hak Asasi Manusia, Kementerian Keuangan, Kementerian Energi dan Sumber Daya Mineral, Kementerian Perindustrian, Kementerian Perdagangan, Kementerian Pertanian, Kementerian Perhubungan, Kementerian Kelautan dan Perikanan, Kementerian Ketenagakerjaan, Kementerian Badan Usaha Milik Negara, Kementerian Koperasi dan UKM, Kementerian Pekerjaan Umum dan Perumahan Rakyat, Kementerian Lingkungan Hidup dan Kehutanan, Kementerian Agraria dan Tata Ruang/Badan Pertanahan Nasional, Kementerian Kesehatan, Kementerian Kebudayaan dan Pendidikan Dasar Menengah, Kementerian Sosial, Kementerian Agama, Kementerian Pariwisata, Kementerian Komunikasi dan Informatika, Kementerian Pendayagunaan Aparatur Negara

Ministry for Human Development and Culture

6. *Departmental Ministries consist of State Secretary; Ministry of Home Affairs; Ministry of Foreign Affairs; Ministry of National Development Planning/Chairperson of National Development Planning Agency; Ministry of Defense; Ministry of Justice and Human Rights; Ministry of Finance; Ministry of Energy and Mineral Resources; Ministry of Industry; Ministry of Trade; Ministry of Agriculture; Ministry of Transportation; Ministry of Maritime Affairs and Fisheries; Ministry of Manpower; Ministry of State Owned Enterprises; Ministry of Cooperatives and Small and Medium Enterprises; Ministry of Public Works and Public Housing; Ministry of Environment and Forestry; Ministry of Agrarian Affairs and Spatial Planning/National Land Agency; Ministry of Health; Ministry of Culture and Elementary & Secondary Education; Ministry of Social Services; Ministry of Religious Affairs; Ministry of Tourism; Ministry of Communication and Informatics; Ministry of Empowerment of State Apparatus and Bureaucracy Reform; Ministry of Youth and Sports Affairs; Ministry*

https://lahatkab.bps.go.id

dan Reformasi Birokrasi, Kementerian Pemuda dan Olahraga, Kementerian Desa, Pembangunan Daerah Tertinggal dan Transmigrasi, Kementerian Riset Teknologi dan Pendidikan Tinggi, dan Kementerian Pemberdayaan Perempuan dan Perlindungan Anak.

of Village Development, Disadvantaged Regions and Transmigration; Ministry of Research, Technology, and Higher Education; and Ministry of Women Empowerment and Child Protection

7. Setingkat Menteri terdiri dari Kejaksaan Agung, Tentara Nasional Indonesia, dan Kepolisian Negara Republik Indonesia

7. *Ministerial Level Officials consist of, Attorney General, Indonesian National Defense Force, and Indonesian National Police.*

8. Lembaga Pemerintah Non Kementerian terdiri dari Arsip Nasional Republik Indonesia, Badan Intelijen Negara, Badan Kepegawaian Negara, Badan Kependudukan dan Keluarga Berencana Nasional, Badan Koordinasi Penanaman Modal, Badan Informasi Geospasial, Badan Meteorologi, Klimatologi, dan Geofisika, Badan Narkotika Nasional, Badan Nasional Penanggulangan Bencana, Badan Nasional Penanggulangan Terorisme, Badan Nasional Penempatan dan Perlindungan Tenaga Kerja Indonesia, Badan Pengawasan Obat dan Makanan, Badan Pengawasan Tenaga Nuklir, Badan Pengawasan Keuangan dan Pembangunan, Badan Pengkajian dan Penerapan

8. *Non Ministerial Institutions consist of National Archive of the Republic of Indonesia, State Intelligence Board, National Civil Service Agency, National Population and Family Planning Board, Investment Coordinating Board, Geospatial Information Agency, Meteorology, Climatology, and Geophysics Agency, National Narcotics Agency, National Agency for Disaster Management, National Counter Terrorism Agency, The National Authority for The Placement and Protection of Indonesian Overseas Workers, National Agency of Drugs and Foods Control, Nuclear Energy Controlling Board, Audit and Development Supervising Agency, Agency for the Assesment and Application Technology, BPS-*

https://lahatkab.bps.go.id

Teknologi, Badan Pusat Statistik, Badan SAR Nasional, Badan Standardisasi Nasional, Badan Tenaga Nuklir Nasional, Lembaga Administrasi Negara, Lembaga Ilmu Pengetahuan Indonesia, Lembaga Ketahanan Nasional, Lembaga Kebijakan Pengadaan Barang/Jasa Pemerintah, Lembaga Penerbangan dan Antariksa Nasional, Lembaga Sandi Negara, dan Perpustakaan Nasional Republik Indonesia.

Statistics Indonesia, National Search and Rescue Agency, National Standardization Board, National Nuclear Energy Board, National Institute of Administration, National Institute of Science, National Resilience Institute, Government Procurement Policy Board, National Institute of Space and Aeronautics, National Crypto Agency, and National Library of Republic of Indonesia.

https://lahatkab.bps.go.id

ULASAN

Sampai dengan tahun 2016, wilayah Kabupaten Lahat terdiri dari 22 kecamatan, 17 kelurahan, 360 desa berstatus definitive.

Produk Hukum Daerah Dan Keanggotaan Dewan

Produk Hukum Daerah Kabupaten Lahat ada 3 jenis produk hokum yaitu Peraturan Daerah terdiri dari 6 Peraturan, Peraturan Bupati terdiri dari 63 Peraturan dan Keputusan Bupati yaitu 352 Keputusan.

Jumlah anggota DPRD Kabupaten Lahat tercatat sebanyak 45 orang. Dari 40 orang anggota DPRD tersebut hanya terdapat 4 (Empat) orang perempuan anggota dan 36 orang anggota laki-laki.

Jumlah Pegawai Negeri Sipil di Kabupaten Lahat tahun 2017 sebanyak 7.080 orang terdiri dari 2.904 laki-laki dan 4.176 perempuan. Ditinjau dari golongannya, PNS daerah Kabupaten Lahat terpusat pada golongan III sebesar 4.093 orang sedangkan PNS dengan golongan I menduduki posisi terkecil yaitu sebanyak 65 orang.

DESCRIPTION

Until the year of 2016, the area of Lahat regency is divided into 22 subdistricts, 17 wards ,360 with definitive villages status.

Regional Legal Products Regency Parliament

Regional Law Products of Lahat Regency are 3 types of legal products namely Regional Regulations consisting of 6 Regulations, Regent Regulations consisting of 63 Regulations and Decrees of the Regent namely 352 Decisions.

The number of parliament members Lahat regency, there were 40 people, There are only 4 (four5) women and 36 men.

Number of Civil Servants in Lahat regency in 2017 as many as 7.080 people consisting of 2.904 men and 4.176 women. Judging from the faction, civil servants Lahat regency centered in group III of 4.093 people, while civil servants with the smallest grouprank I occupy position as many 65 people.

https://lahatkab.bps.go.id

Jika ditinjau dari tingkat pendidikan sebanyak 3.062 orang PNS daerah Kabupaten Lahat masih berpendidikan Tingkat Sarjana, sedangkan PNS dengan tingkat pendidikan SD menduduki posisi terkecil yaitu sebanyak 32 orang. Pendidikan SMA/ Sederajat menduduki peringkat ke dua terbanyak dengan jumlah pegawai sebesar 2.792 orang.

Level viewed from the educationist there are 3.062 people who listed as University Graduates, while elemtary school education level civil servant with the smallest position that is 32 people. Second highest number of civil servant's education in Lahat regency is in as Hight School that is 2.792 people.

https://lahatkab.bps.go.id

Gambar 2 **Luas Wilayah Menurut Kabupaten/Kota di Kabupaten Lahat, 2017**
Picture ***Total Area by Regency and City In Lahat Regency,2017***

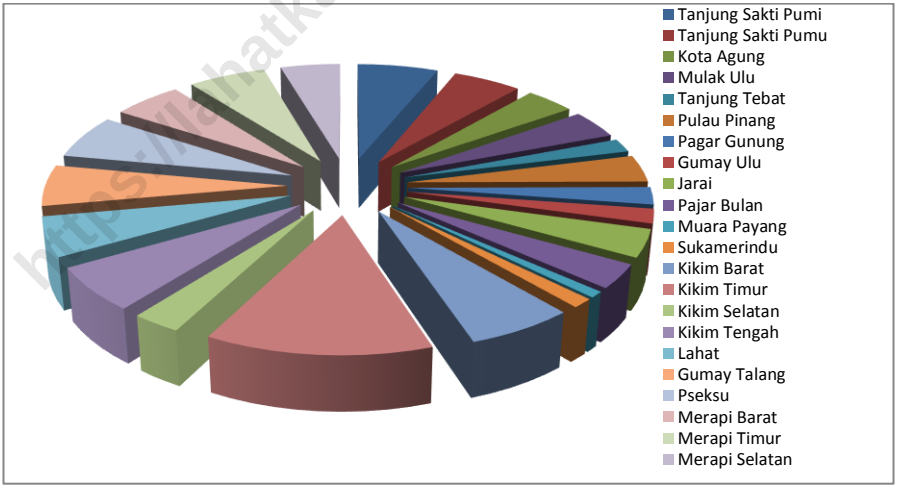

2.1 WILAYAH ADMINISTRATIF / *ADMINISTRATIVE AREA*

Tabel 2.1.1 **Jumlah Kecamatan dan Desa/Kelurahan Menurut Kabupaten/Kota di Kabupaten Lahat, 2017**
Table *Number of Sub Districts and Villages by Regency/City in Lahat Regency, 2017*

Kecamatan / *Subdistrict*		**Desa /** *Village*	**Kelurahan /** *Village*
(1)		(2)	(3)
01	Tanjung Sakti Pumi	18	-
02	Tanjung Sakti Pumu	14	-
03	Kota Agung	22	-
04	Mulak Ulu	26	-
05	Tanjung Tebat	14	-
06	Pulau Pinang	14	-
07	Pagar Gunung	20	-
08	Gumay Ulu	10	-
09	Jarai	21	-
10	Pajar Bulan	20	-
11	Muara Payang	7	-
12	Sukamerindu	10	-
13	Kikim Barat	19	-
14	Kikim Timur	32	-
15	Kikim Selatan	18	-
16	Kikim Tengah	9	-
17	Lahat	19	16
18	Gumay Talang	15	-
19	Pseksu	11	-
20	Merapi Barat	19	-
21	Merapi Timur	13	1
22	Merapi Selatan	9	-
Lahat		**360**	**17**

Sumber: Dinas Pemberdayaan Masyarakat dan Pemerintahan Desa Kabupaten Lahat
Source : Representative Office of Empowerment and Village Government of Lahat Regency

https://lahatkab.bps.go.id

2.2 JENIS PRODUK HUKUM DAERAH DAN DEWAN PERWAKILAN RAKYAT DAERAH

/ TYPES OF REGIONAL LEGAL PRODUCK AND THE REGIONAL HOUSE OF REPRESENTATIVE

Tabel 2.2.1 Jenis Produk Hukum Daerah Di Kabupaten Lahat, 2017

Table Types of Regional Legal Products in Lahat Regency, 2017

Jenis Produk Hukum Daerah / *Types of Regional Legal Products*		**Jumlah Produk Hukum Daerah** / *Number of Regional Legal Products*				
		2013	2014	2015	2016	**2017**
(1)		(2)	(3)	(4)	(5)	**(6)**
1	Peraturan Daerah	8	16	7	7	**6**
2	Peraturan Bupati	36	38	63	75	**63**
3	Keputusan Bupati	415	416	381	385	**352**

Sumber : Sekretariat Daerah Kabupaten Lahat

Source : The regional Secretariat Lahat Regency

https://lahatkab.bps.go.id

Tabel 2.2.2 **Jumlah Anggota DPRD Tingkat II Menurut Daerah Pemilihan, Partai Politik, dan Jenis Kelamin Di Kabupaten Lahat, 2017**

Table *Number of Membership of Local Parliament by Area of Election, Political Party and Gender in Lahat Regency, 2017*

Daerah Pemilihan/ *Area of Vote*	**Partai Politik / Political Parties**	**Jenis Kelamin**	
		Laki-laki/ *Male*	**Perempuan/** *Female*
(1)	(2)	(3)	(4)
Lahat 1	11	10	1
Lahat 2	5	5	0
Lahat 3	7	6	1
Lahat 4	8	7	1
Lahat 5	9	8	1

Sumber : Sekretariat DPRD Kabupaten Lahat
Source : Local Representative Council of Lahat Regency

https://lahatkab.bps.go.id

Tabel 2.2.3 Komposisi DPRD Kabupaten Lahat, 2017
Table Membership of Local Representative Council in Lahat Regency, 2017

Uraian/ *Description*			Jumlah Anggota/ *Members*		
			Lk/ *Male*	Pr/*Female*	Jumlah/ *Total*
(1)			(2)	(3)	(4)
A.	**FRAKSI/ FRACTION :**				
01.	PDI-Perjuangan		6	0	6
02.	Golkar		6	2	8
03.	Nasional Demokrat		4	0	4
04.	Demokrat		4	0	4
05.	Gerindra		4	0	4
06.	Fraksi Partai Persatuan Pembangunan Sejahtera		4	0	4
07.	Fraksi Gabungan 10		8	2	10
Jumlah/ *Total*			**36**	**4**	**40**
B.	**KOMISI/ COMMISION :**				
	A.	Bidang Pemerintahan	7	1	8
	B.	Bidang Perekonomian & Keuangan	10	1	11
	C.	Bidang Pembangunan	8	0	8
	D.	Bidang Kesejahteraan Rakyat	8	2	10
Jumlah/ *Total*			**33**	**4**	**37**
C.	**KEPANITIAAN/ COMMITTEE :**				
	-	Badan Anggaran	21	0	21
	-	Badan Musyawarah	18	3	21
	-	Badan Pembentuk Peraturan Daerah	12	1	13
	-	Badan Kehormatan	5	0	5
Jumlah / *Total*			**56**	**4**	**60**

Sumber : Sekretariat DPRD Kabupaten Lahat
Source : House of Local Parliament of Lahat Regency

https://lahatkab.bps.go.id

2.3 PEGAWAI NEGERI SIPIL/*CIVIL SERVANTS*

Tabel 2.3.1 **Jumlah Pegawai Negeri Sipil Daerah Menurut Golongan Kepangkatan dan Jenis Kelamin di Kabupaten Lahat, 2017**
Table *Number of Civil Servants by Hierarky and Sex in Lahat Regency, 2017*

Golongan Kepangkatan */ Hierarcy*	**Jumlah /** *Total*
(1)	(2)
I/A (Juru Muda)	6
I/B (Juru Muda Tingkat I)	12
I/C (Juru)	27
I/D (Juru Tingkat I)	20
Golongan I / *Range I*	**65**
II/A (Pengatur Muda)	309
II/B (Pengatur Muda Tingkat I)	369
II/C (Pengatur)	576
II/D (Pengatur Tingkat I)	201
Golongan II / *Range II*	**1 455**
III/A (Penata Muda)	1 024
III/B (Penata Muda Tingkat I)	1 147
III/C (Penata)	708
III/D (Penata Tingkat I)	1 214
Golongan III / *Range III*	**4 093**
IV/A (Pembina Muda)	1 245
IV/B (Pembina Muda Tingkat I)	192
IV/C (Pembina)	30
IV/D (Pembina Tingkat I)	-
Golongan IV / *Range IV*	**1 467**
Jumlah / *Total*	**7 080**

Sumber : Badan Kepegawaian Dan Pengembangan SDM Kabupaten Lahat
Source : Human Resources and Human Resource Development Agency of Lahat Regency

https://lahatkab.bps.go.id

Tabel 2.3.2 **Jumlah Pegawai Negeri Sipil Menurut Dinas/Instansi Pemerintah dan Tingkat Pendidikan Pada Instansi Vertikal di Kabupaten Lahat 2017**
Table *Number of Civil Servants by Institution/Office Vertical and Education Level in Lahat Regency, 2017*

Dinas / Instansi Pemerintahan *Institution / Office*		**Pendidikan /** *Education*		
		Pendidikan Kurang dari hingga SMA	**Pendidikan Lebih dari SMA**	**Jumlah** *Total*
(1)		(2)	(3)	(4)
1.	Badan Pusat Statistik	1	**25**	**26**
2.	Kementrian Agama	11	152	163
3.	Kantor Pertanahan	6	21	27
4.	Pengadilan Negeri	6	28	34
5.	Pengadilan Agama	1	28	29
6.	KPP Pratama	8	61	69
7.	Polres	11	2	13
8.	KPPN	-	18	18
9.	Kejaksaan Negeri	3	28	31
10.	Kantor Pelayanan Kekayaan Negara dan Lelang	1	19	20
11.	LAPAS	49	20	69
12.	BAPAS	3	21	24
13	Sekertariat KPU	4	13	17
Jumlah / *Total*		104	436	540

Sumber/*Source*: Instansi Bersangkutan / Current Instansi

https://lahatkab.bps.go.id

Tabel 2.3.3 **Jumlah Pegawai Negeri Sipil Menurut Pendidikan Tertinggi yang Ditamatkan dan Jenis Kelamin di Kabupaten Lahat, 2017**
Table *Number of Civil Servants by Educational Attainment and Sex in Lahat Regency, 2017*

Pendidikan Terakhir / *Educational Attainment*	**Jenis Kelamin /** *Sex*		
	Laki-Laki / *Male*	**Perempuan /** *Female*	**Jumlah /** *Total*
(1)	(2)	(3)	(4)
Sampai dengan SD *Up to Primary School*	25	7	32
SLTP/Sederajat *General/Vocational Junior High School*	134	47	181
SMA/Sederajat *General/Vocational Senior High School*	1 139	1 653	2 792
Diploma I,II *Diploma I,II*	108	227	335
Diploma III/Sarjana Muda *Diploma III/Bachelor*	117	561	678
Tingkat Sarjana/Doktor/Ph.d *University Graduates*	1 381	1 681	3 062
Jumlah / *Total*	**2 904**	**4 176**	**7 080**

Sumber : Badan Kepegawaian Dan Pengembangan SDM Kabupaten Lahat
Source : *Human Resources and Human Resource Development Agency of Lahat Regency*

https://lahatkab.bps.go.id

Tabel 2.3.4 Jumlah Penerbitan Akta Perkawinan, Kematian, Perceraian dan Pengakuan Anak yang Tercatat di Dinas Kependudukan dan Capil Kabupaten Lahat, 2017
Table
Number of Issuing Birth, Death, Divorce and Adopted Child Deeds Recorded by Civil Registration Services of Lahat Regency, 2017

Kecamatan / *Subdistrict*		Jumlah Akta/ *Number of Deeds*		
		Kelahiran/ *Birth*	***Kematian/*** *Death*	**Pengakuan Anak/** *Adopted Child*
(1)		(2)	(3)	(4)
1	Januari / *January*	762	95	-
2	Februari / *February*	901	156	-
3	Maret / *March*	919	172	-
4	April / *April*	914	97	-
5	Mei / *May*	984	166	-
6	Juni / *June*	1025	74	-
7	Juli / *July*	1033	36	-
8	Agustus / *August*	743	37	-
9	September/ *September*	1414	36	-
10	Oktober / *October*	1490	39	-
11	November / *November*	1024	27	-
12	Desember / *December*	1683	44	-
Jumlah / *Total*		**12 892**	**979**	**-**

Sumber : Dinas Kependudukan dan Catatan Sipil Kabupaten Lahat
Source : Civil Registration and Residences of Lahat Regency

https://lahatkab.bps.go.id

Tabel 2.3.5 **Banyaknya Perkara yang Diterima dan Diselesaikan Menurut Bulan di Kabupaten Lahat, 2017**
Table *Number of Cases Received and Completed by Month in Lahat Regency, 2017*

Bulan / Month		Perkara Pidana/ *Criminal Case*		Perkara Perdata/ *Case Civil*		Jumlah/ *Total*	
		Diterima /*received*	Diselesaikan /*completed*	Diterima /*received*	Diselesaikan /*completed*	Diterima /*received*	Diselesaikan /*completed*
(1)		(2)	(3)	(4)	(5)	(6)	(7)
1	Januari /*January*	19	0	1	0	20	0
2	Februari / *February*	31	13	3	0	34	13
3	Maret / *March*	38	26	2	1	40	27
4	April / *April*	36	16	1	2	37	18
5	Mei / *May*	44	46	2	0	46	46
6	Juni / *June*	44	40	0	0	44	40
7	Juli / *July*	30	38	1	0	31	38
8	Agustus / *August*	31	46	3	2	34	48
9	September/ *September*	24	31	2	5	26	36
10	Oktober / *October*	46	30	2	2	48	32
11	November / *November*	44	24	1	1	45	25
12	Desember / *December*	29	35	2	0	31	35
Jumlah / *Total*		**416**	**345**	**20**	**13**	436	358

Sumber : Pengadilan Negeri Kabupaten Lahat
Source : Region of Justice of Lahat Regency

lahatkab.bps.go.id

Tabel 2.3.6 **Banyaknya Narapidana Menurut Bulan, Jenis Kelamin dan Kelompok Umur di Kabupaten Lahat, 2017**
Table *Number of Prisoners by Month, Sex and Age Group in Lahat Regency, 2017*

Bulan / *Month*		**Laki-laki/** *Male*	**Perempuan/** *Female*	**Jumlah/** *Total*
(1)		**(2)**	**(3)**	**(4)**
1	Januari / *January*	17	2	19
2	Februari / *February*	30	1	31
3	Maret / *March*	36	2	38
4	April / *April*	33	1	34
5	Mei / *May*	41	3	44
6	Juni / *June*	40	40	80
7	Juli / *July*	28	2	30
8	Agustus / *August*	27	4	31
9	September / *September*	24	0	24
10	Oktober / *October*	46	0	46
11	November / *November*	38	6	44
12	Desember / *December*	28	2	29
Jumlah / *Total*		**388**	**63**	451

Sumber : Pengadilan Negeri Kabupaten Lahat
Source : Region of Justice of Lahat Regency

http://lahatkab.bps.go.id

Kependudukan & Ketenagakerjaan

Pada 2017, penduduk Kabupaten Lahat berjumlah

401.494

jiwa

50,02% berjenis kelamin laki-laki

49,98% berjenis kelamin perempuan



Dengan Rasio Jenis Kelamin sebesar 104,2

https://lahatkab.bps.go.id

Tingkat Partisipasi Angkatan kerja	Tingkat Pengangguran	Tingkat Kesempatan Kerja
72,74	4,33	95,84

* Data Tahun 2017
Sumber : Badan Pusat Statistik

https://lahatkab.bps.go.id

PENJELASAN TEKNIS

1. Sumber utama data kependudukan adalah sensus penduduk yang dilaksanakan setiap sepuluh tahun sekali. Sensus penduduk telah dilaksanakan sebanyak enam kali sejak Indonesia merdeka, yaitu tahun 1961, 1971, 1980, 1990, 2000, dan 2010.

   Di dalam sensus penduduk, pencacahan dilakukan terhadap seluruh penduduk yang berdomisili di wilayah teritorial Indonesia termasuk warga negara asing kecuali anggota korps diplomatik negara sahabat beserta keluarganya.

   Metode pengumpulan data dalam sensus dilakukan dengan wawancara antara petugas sensus dengan responden dan juga melalui *e-census*. Pencatatan penduduk menggunakan konsep usual residence, yaitu konsep di mana penduduk biasa bertempat tinggal. Bagi penduduk yang bertempat tinggal tetap dicacah di mana mereka biasa tinggal, sedangkan untuk penduduk yang tidak bertempat tinggal tetap dicacah di tempat di mana mereka ditemukan petugas sensus pada malam 'Hari Sensus'. Termasuk penduduk yang tidak bertempat tinggal tetap adalah

TECHNICAL NOTES

1. The main source of demographic data is population census, which is conducted every ten years. Population Census has been conducted six times since Indonesia's independence: 1961, 1971, 1980, 1990, 2000, and 2010.

The population census enumerates all residents who domicile in the entire territory of Indonesia including foreign citizens except the diplomatic corps members and their families.

The method of data collection in a population census involves interviewing respondents and conducting e-census. Enumeration of the population uses the concept of "usual residence", which is the concept of "places where people usually live". De jure was applied to the permanent residents, while de facto was applied to non-permanent residents. The permanent residents were enumerated in place where they normally live, the non-permanent residents were enumerated where they were found by the enumerators, on the night of 'Census Date'. The non permanent residents include homeless people, ship crew, boat people, remote

https://lahatkab.bps.go.id

tuna wisma, awak kapal berbendera Indonesia, penghuni perahu/rumah apung, masyarakat terpencil/terasing, dan pengungsi. Bagi mereka yang mempunyai tempat tinggal tetap dan sedang bepergian ke luar wilayah lebih dari enam bulan, tidak dicacah di tempat tinggalnya, tetapi dicacah di tempat tujuannya. Untuk tahun yang tidak dilaksanakan sensus penduduk, data kependudukan diperoleh dari hasil proyeksi penduduk. Proyeksi penduduk merupakan suatu perhitungan ilmiah yang didasarkan pada asumsi dari komponen-komponen perubahan penduduk, yaitu kelahiran, kematian, dan migrasi. Proyeksi penduduk Indonesia 2010–2035 menggunakan data dasar penduduk hasil SP2010.

area community, and internally displaced persons. Those who had permanent residence and had been travelling away from their home for six months or more were not enumerated in their permanent place, but in the place where they were during the census.

For the periods where the population census is not conducted, population projection is done to estimate population during those years. The population projection is an estimate based on the demographic components, such as birth, death, and migration. Indonesia's 2010–2035 population projection used the 2010 Population Census as the base population.

2. **Penduduk Indonesia** adalah semua orang yang berdomisili di wilayah teritorial Indonesia selama 6 bulan atau lebih dan atau mereka yang berdomisili kurang dari 6 bulan tetapi bertujuan menetap.

2. ***The population of Indonesia*** *are all residents of the entire territory of Indonesia who have stayed for six months or longer, and those who intended to stay more than six months even though their length of stay is less than six months.*

3. **Laju pertumbuhan penduduk** adalah angka yang menunjukkan persentase pertambahan penduduk dalam jangka waktu tertentu.

3. ***The growth rate of population*** *is the number that show percentage of population growth within a specified period*.

https://lahatkab.bps.go.id

4. **Kepadatan penduduk** adalah rasio banyaknya penduduk per kilometer persegi.

4. ***Population density*** *is ratio of population per square kilometer.*

5. **Rasio jenis kelamin** adalah perbandingan antara penduduk laki-laki dan penduduk perempuan pada suatu wilayah dan waktu tertentu. Biasanya dinyatakan dengan banyaknya penduduk laki-laki untuk 100 penduduk perempuan.

5. ***Sex ratio*** *is the ratio of males population to females population in a given area and time, usually expressed as the number of males for every 100 females.*

6. **Distribusi penduduk** adalah pola persebaran penduduk di suatu wilayah, baik berdasarkan batas-batas geografis maupun berdasarkan batas-batas administrasi pemerintahan.

6. ***Population distribution*** *is the pattern of population distribution in an area, either by geographic boundaries or by government administrative boundaries.*

7. **Komposisi penduduk** adalah pola persebaran penduduk menurut karakteristiknya, contoh: penduduk menurut kelompok umur, penduduk menurut jenis kelamin

7. ***Population compotition*** *isthe pattern of population distribution by its characteristics, example: population by age group, population by sex*

8. **Rumah tangga** adalah seseorang atau sekelompok orang yang mendiami sebagian atau seluruh bangunan fisik/sensus dan biasanya tinggal bersama serta pengelolaan makan dari satu dapur. Yang dimaksud makan dari satu dapur adalah jika pengurusan kebutuhan sehari-harinya dikelola bersama-sama menjadi satu.

8. ***Household*** *is an individual or group of people living in a physical/census building unit or part of it and usually commit on a common provision for food and other essentials of living. Common provision for food means one organising daily needs for all of household members.*

https://lahatkab.bps.go.id

9. **Anggota rumah tangga** adalah semua orang yang biasanya bertempat tinggal di suatu rumah tangga, baik yang berada di rumah pada waktu pencacahan maupun yang sementara tidak ada.

9. ***Household member*** *are those who usually lives in a household regardless of their location at the time of enumeration.*

10. **Rata-rata anggota rumah tangga** adalah angka yang menunjukkan rata-rata jumlah anggota rumah tangga per rumah tangga.

10. ***Average household*** *size is the average number of household members per household.*

11. Istilah migrasi seumur hidup disebut bila provinsi tempat tinggal seseorang pada saat pencacahan berbeda dengan provinsi tempat lahirnya.

11. *Lifetime migration terminology if someone's province of residence at the time of enumeration was different from his/her province of birthplace.*

12. Istilah migrasi risen disebut bila provinsi tempat tinggal seseorang pada saat pencacahan berbeda dengan provinsi tempat tinggalnya 5 tahun yang lalu.

12. *Recent migration terminology if someone's province of residence at the time of enumeration was different from his/her province of residence 5 years ago.*

13. **Penduduk usia kerja** adalah penduduk yang berumur 15 tahun ke atas.

13. **Working age population** is persons of 15 years and over.

14. **Angkatan kerja** adalah penduduk usia kerja (15 tahun ke atas) yang bekerja, punya pekerjaan namun sementara tidak bekerja, dan pengangguran.

14. ***Labor force or economically active*** *are persons of 15 years and over, who in the previous week were working, temporarily absent from work but having jobs, and unemployment.*

https://lahatkab.bps.go.id

15. **Bekerja** adalah kegiatan ekonomi yang dilakukan oleh seseorang dengan maksud memperoleh atau membantu memperoleh pendapatan atau keuntungan dan lamanya bekerja paling sedikit 1 jam secara terus menerus dalam seminggu yang lalu (termasuk pekerja keluarga tanpa upah yang membantu dalam suatu usaha/kegiatan ekonomi).

15. ***Working*** *is economic activity conducted by a person and intended to earn income by doing work or helping to do work at least one hour continuously during the reference week (including unpaid family worker/s for any economic activity).*

16. **Jumlah jam kerja seluruhnya** adalah jumlah jam kerja yang digunakan untuk bekerja (tidak termasuk jam kerja istirahat resmi dan jam kerja yang digunakan untuk hal-hal di luar pekerjaan).

16. ***Total working hours*** *is the total hours spent by an employee to perform all jobs (excluding the time used for other activities which are not classified as work).*

17. **Lapangan usaha** adalah bidang kegiatan dari pekerjaan/tempat bekerja di mana seseorang bekerja. Klasifikasi lapangan usaha mengikuti Klasifikasi Baku Lapangan Usaha Indonesia (KBLI) dalam 1 digit.

17. ***Industry*** *is field of a person's activity or establishment. The classification of industries follows the Indonesia Standard Industrial Classification (KBLI) in one digit.*

18. **Status pekerjaan** adalah kedudukan seseorang dalam unit usaha/kegiatan dalam melakukan pekerjaan.

18. ***Employment status*** *is the status of a person at his place of work or establishment where he was employed*.

19. **Berusaha sendiri tanpa dibantu orang lain** adalah bekerja atau berusaha dengan menanggung

19. ***Own-account worker*** *is a person who works at his own risk without assisted by paid per mount worker*

https://lahatkab.bps.go.id

risiko secara ekonomis, yaitu dengan tidak kembalinya ongkos produksi yang telah dikeluarkan dalam rangka usahanya tersebut, serta tidak menggunakan pekerja dibayar maupun pekerja tak dibayar, termasuk yang sifat pekerjaannya memerlukan teknologi atau keahlian khusus.

or unpaid worker include technical job or skill job.

20. **Berusaha dibantu buruh tidak tetap/buruh tidak dibayar** adalah bekerja atau berusaha atas risiko sendiri, dan menggunakan buruh/pekerja tak dibayar dan atau buruh/pekerja tidak tetap.

20. ***Employer assisted by temporary workers/unpaid worker*** *is a person who works at his own risk and assisted by temporary worker/unpaid worker.*

21. **Berusaha dibantu buruh tetap/buruh dibayar** adalah berusaha atas risiko sendiri dan mempekerjakan paling sedikit satu orang buruh/pekerja tetap yang dibayar.

21. ***Employer assisted by permanent workers/paid workers*** *is a person who does his business at her/his own risk at least one assisted by paid permanent worker.*

22. **Buruh/karyawan/pegawai** adalah seseorang yang bekerja pada orang lainatau instansi/kantor/perusahaan secara tetap dengan menerima upah/gaji baik berupa uang maupun barang. Buruh yang tidak mempunyai majikan tetap, tidak digolongkan sebagai buruh/karyawan, tetapi sebagai pekerja bebas. Seseorang dianggap memiliki majikan tetap

22. ***Employee*** *is a person who work permanently for other people or institution/office/ company and gains some money/cash or goods as wage/salary. Labor who have no permanent employer is not categorized as a laborer/ worker/employee but casual worker. A laborers in general is considered to have a permanent employer if he has the same*

https://lahatkab.bps.go.id

jika memiliki 1 (satu) majikan (orang/rumah tangga) yang sama dalam sebulan terakhir, khusus pada sektor bangunan batasannya tiga bulan. Apabila majikannya instansi/lembaga, boleh lebih dari satu.

employer during the past month, particularly for building construction sector is 3 months. If the employer is an institution, more than 1 (one) employer is allowed.

23. **Pekerja bebas** adalah seseorang yang bekerja pada orang lain/majikan/institusi yang tidak tetap (lebih dari 1 majikan dalam sebulan terakhir) di usaha pertanian baik berupa usaha rumah tangga maupun bukan usaha rumah tangga, ataupun di nonpertanian atas dasar balas jasa dengan menerima upah atau imbalan baik berupa uang maupun barang, dan baik dengan sistem pembayaran harian maupun borongan

*23. **Casual employee** is a person who does not work permanently for other people/employer/ institution(more than 1 employer during the last 1 month) in agricultural sector, either home industry or not home industry, or in non-agricultural sector based on remuneration paid with money or goods, and based on daily or contact payment system.*

24. **Pekerja tak dibayar** adalah seseorang yang bekerja membantu usaha untuk memperoleh penghasilan/keuntungan yang dilakukan oleh salah seorang anggota rumah tangga atau bukan anggota rumah tangga tanpa mendapat upah/gaji baik berupa uang maupun barang.

*24. **Unpaid worker** is a person who intended to work without pa,y either with money or good, in an establishment run by other members of the family, relative or neighbour.*

https://lahatkab.bps.go.id

ULASAN

Kependudukan

Penduduk Kabupaten Lahat berdasarkan proyeksi penduduk tahun 2017 sebanyak 401.494 jiwa yang terdiri atas 204.875 jiwa penduduk laki-laki dan 196.619 jiwa penduduk perempuan. Dibandingkan dengan proyeksi jumlah penduduk tahun 2016, penduduk Kabupaten Lahat pada tahun 2017 mengalami pertumbuhan sebesar 1,065 persen dengan masing-masing persentase pertumbuhan penduduk laki-laki sebesar 1,049 persen dan penduduk perempuan sebesar 1,081 persen. Sementara itu besarnya angka rasio jenis kelamin tahun 2017 penduduk laki-laki terhadap penduduk perempuan sebesar 104,20.

Kepadatan penduduk di Kabupaten Lahat tahun 2017 mencapai 92.0 jiwa/km2. Kepadatan Penduduk di 22 kecamatan cukup beragam dengan kepadatan penduduk tertinggi terletak di kecamatan Lahat dengan kepadatan sebesar 465.8 jiwa/km2 dan terendah di Kecamatan Pseksu sebesar 32 jiwa/Km2.

Ketenagakerjaan

Jumlah Pencari Kerja Terdaftar di Kabupaten Lahat Pada Dinas Tenaga

DESCRIPTION

Population

Lahat Regency's population based on population projections for 2017 were 401.494 *people consisting of* 204.875 *inhabitants of the male and* 196.619 *female population people. This compares with a total Population in 2016, the Population growth of Lahat Regency in 2017 are 1.065 percent with each percentage of the male population growth of 1.049 percent and 1.081 percent for female population. While the magnitude of the sex ratio in 2017 the male population towards the female population are 104.20.*

Population density of Lahat Regency in 2017 reached 92.0 people/km2. Population density in 22 subdistricts are quite diverse with the highest population density of subdistrict is located in the subdistrict Lahat with the number of density are 465.8 people/km2 and the lowest in Subdistrict Pseksu with 32 people/km2.

Employment

Number of Job Seekers Registered in Lahat In, Employment Service of Lahat

https://lahatkab.bps.go.id

Kerja Kabupaten Lahat pada Tahun 2017 sebesar 4.093 pekerja dengan peningkatan 84,88 persen. Dari 4.093 Pekerja yang terdaftar meningkat dari tahun 2016 yang hanya sebesar 1.015 orang.

Proporsi terbesar pencari kerja yang mendaftar pada dinas Tenaga Kerja berpendidikan terakhir SMA yaitu sebanyak 2.306 pekerja dan yang ditempatkan sebanyak 100 pekerja di tahun 2016

Sementara itu menurut sektor lapangan usaha, Pertanian, Peternakan, Kehutanan, Perkebunan dan Perikanan merupakan sektor yang memiliki jumlah usaha terbanyak di tahun 2017 dengan jumlah tenaga kerja terserap pada lapangan usaha ini sebesar 5.189 pekerja

Regency were 4.093 employee with inreased employee growth in 2017 amounted to 84,88 percent . From 4.093 workers who registered in 2016 is increasing from 2015 which is 1.015 person.

The largest proportion of job seekers who register with, Employment Office of Lahat Regency have Last educated scholar as senior high school by 2.306 workers and are placed as many as 100 workers in 2017.

Meanwhile, according to the field of business sectoral, trade sector, Agriculture, Livestock, Forestry, Estates Crops and Fisheries is a sector that has the highest number in the year 2017 t of labor absorbed in this field for 5.189 workers, both men and women

https://lahatkab.bps.go.id

3.1 KEPENDUDUKAN / *POPULATION*

Tabel 3.1.1 **Luas Daerah, Jumlah Penduduk, dan Kepadatan Penduduk Menurut Kecamatan dalam Kabupaten Lahat, 2017**
Table **Total Area, Number of Population, and Population Density by Subdistrict in Lahat Regency, 2017**

Kecamatan/ *Subdistrict*		**Luas Daerah/** *Total Area (Km²)*	**Jumlah Penduduk/** *Number of Population*	**Kepadatan Penduduk/** *Population Density (per km²)*
(1)		(2)	(3)	(4)
1	Tanjung Sakti Pumi	271	16314	60.2
2	Tanjung Sakti Pumu	229.59	14381	62.6
3	Kota Agung	165.59	13023	78.6
4	Mulak Ulu	171.84	17947	104.4
5	Tanjung Tebat	82.72	8394	101.5
6	Pulau Pinang	164.66	11930	72.5
7	Pagar Gunung	105.51	12553	119.0
8	Gumay Ulu	87.01	5419	62.3
9	Jarai	167.52	20869	124.6
10	Pajar Bulan	146.11	13686	93.7
11	Muara Payang	37.5	9050	241.3
12	Sukamerindu	55.23	6867	124.3
13	Kikim Barat	272	15951	58.6
14	Kikim Timur	564.45	28230	50.0
15	Kikim Selatan	124.8	16076	128.8
16	Kikim Tengah	265.6	8892	33.5
17	Lahat	238.47	111075	465.8
18	Gumay Talang	249.61	10639	42.6
19	Pseksu	269.29	8626	32.0
20	Merapi Barat	232.64	21467	92.3
21	Merapi Timur	260.55	22152	85.0
22	Merapi Selatan	200.14	7953	39.7
Jumlah/ *Total*		**4 361.8**	**401 494**	**92.0**

Sumber : BPS Kabupaten Lahat
Source : Statistics Indonesia of Lahat Regency

https://lahatkab.bps.go.id

Tabel 3.1.2 **Penduduk Pertengahan Tahun Menurut Kecamatan, Jenis Kelamin dan Rasio Jenis Kelamin di Kabupaten Lahat, 2017**

Table *Population by Subdistrict, Sex and Sex Ratio in Lahat Regency, 2017*

Kecamatan/ *Subdistrict*		Penduduk / *Population*		Rasio Jenis Kelamin/ *Sex Ratio*
		Laki-Laki/ *Male*	Perempuan/ *Female*	
(1)		(2)	(3)	(4)
01	Tanjung Sakti Pumi	8,342	7,972	104.6
02	Tanjung Sakti Pumu	7,405	6,976	106.1
03	Kota Agung	6,747	6,276	107.5
04	Mulak Ulu	9,298	8,649	107.5
05	Tanjung Tebat	4,331	4,063	106.6
06	Pulau Pinang	6,131	5,799	105.7
07	Pagar Gunung	6,466	6,087	106.2
08	Gumay Ulu	2,913	2,506	116.2
09	Jarai	10,736	10,133	106.0
10	Pajar Bulan	7,008	6,678	104.9
11	Muara Payang	4,730	4,320	109.5
12	Sukamerindu	3,494	3,373	103.6
13	Kikim Barat	8,202	7,749	105.8
14	Kikim Timur	14,304	13,926	102.7
15	Kikim Selatan	8,184	7,892	103.7
16	Kikim Tengah	4,530	4,362	103.9
17	Lahat	55,898	55,177	101.3
18	Gumay Talang	5,441	5,198	104.7
19	Pseksu	4,398	4,228	104.0
20	Merapi Barat	11,049	10,418	106.1
21	Merapi Timur	11,211	10,941	102.5
22	Merapi Selatan	4,057	3,896	104.1
Jumlah / *Total*		**204 875**	**196 619**	**104.2**

Sumber : BPS Kabupaten Lahat

Source : Statistics Indonesia of Lahat Regency

https://lahatkab.bps.go.id

Tabel 3.1.3 **Banyaknya Penduduk Pertengahan Tahun Menurut Kelompok Umur dan Jenis Kelamin di Kabupaten Lahat, 2017**

Table

Population by Age Group and Sex in Lahat Regency, 2017

Kelompok Umur/ *Age Group*		**Penduduk (orang)/***Population (people)*		
		Laki-laki/ *Male*	**Perempuan/** *Female*	**Jumlah/** *Total*
1	(1)	(2)	(3)	(4)
2	**0 – 4**	19,314	18,421	37 735
3	**5 – 9**	19,456	18,633	38 089
4	**10 – 14**	18,993	18,205	37 198
5	**15 – 19**	16,986	15,599	32 585
6	**20 – 24**	15,646	13,798	29 444
7	**25 – 29**	16,859	15,316	32 175
8	**30 – 34**	17,769	17,168	34 937
9	**35 – 39**	16,730	15,555	32 285
10	**40 – 44**	14,388	13,506	27 894
11	**45 – 49**	12,544	12,423	24 967
12	**50 – 54**	10,893	10,943	21 836
13	**55 – 59**	8,759	8,847	17 606
14	**60 – 64**	6,706	6,381	13 087
15	**64 – 69**	4,311	4,473	8 784
16	**70 – 74**	2,688	3,232	5 920
17	**75 +**	2,833	4,119	6 952
Jumlah / Total		**204 875**	**196 619**	**401 494**

Sumber : Badan Pusat Statistik Kabupaten Lahat

Source : Statistics Indonesia of Lahat Regency

https://lahatkab.bps.go.id

Tabel 3.1.4 **Jumlah Penduduk Pertengahan Tahun dan Pesebaran Penduduk di Kabupaten Lahat, 2017**
Table *Total Population and Population Distribution Rate in Lahat Regency, 2017*

Kecamatan/ *Subdistrict*		Penduduk (orang)/*Population (people)*			Persebaran Penduduk/ *Population Distribution*
		Laki-laki/ *Male*	Perempuan/ *Female*	Jumlah/ *Total*	
01		(2)	(3)	(4)	(5)
02	Tanjung Sakti Pumi	8,342	7,972	16,314	60.20
03	Tanjung Sakti Pumu	7,405	6,976	14,381	62.64
04	Kota Agung	6,747	6,276	13,023	78.65
05	Mulak Ulu	9,298	8,649	17,947	104.44
06	Tanjung Tebat	4,331	4,063	8,394	101.47
07	Pulau Pinang	6,131	5,799	11,930	106.83
08	Pagar Gunung	6,466	6,087	12,553	118.97
09	Gumay Ulu	2,913	2,506	5,419	62.28
10	Jarai	10,736	10,133	20,869	124.58
11	Pajar Bulan	7,008	6,678	13,686	93.67
12	Muara Payang	4,730	4,320	9,050	241.33
13	Sukamerindu	3,494	3,373	6,867	124.33
14	Kikim Barat	8,202	7,749	15,951	58.64
15	Kikim Timur	14,304	13,926	28,230	50.01
16	Kikim Selatan	8,184	7,892	16,076	128.81
17	Kikim Tengah	4,530	4,362	8,892	33.48
18	Lahat	55,898	55,177	111,075	381.09
19	Gumay Talang	5,441	5,198	10,639	42.62
20	Pseksu	4,398	4,228	8,626	32.03
21	Merapi Barat	11,049	10,418	21,467	92.28
22	Merapi Timur	11,211	10,941	22,152	85.02
23	Merapi Selatan	4,057	3,896	7,953	39.74
Jumlah / *Total*		**204 875**	**196 619**	**401 494**	**2,223.12**

https://lahatkab.bps.go.id

Tabel 3.1.5 Persentase Wanita Umur Perkawinan Pertama Berdasarkan Kelompok Umur Kabupaten Lahat, 2016-2017
Table *Percentage of woman in age at first marriage by age group in Lahat Regency, 2016-2017*

Usia Perkawinan Pertama / *Age at First Marriage*	**2016**	**2017**
(1)	(2)	(3)
< = 16	15.18	16.35
17 - 18	22.81	19.84
19 - 20	23.68	24.47
21 +	38.34	39.34

Sumber : BPS Kabupaten Lahat
Source : Statistics Indonesia of Lahat Regency

https://lahatkab.bps.go.id

3.2 KETENAGAKERJAAN / *EMPLOYMENT*

Tabel 3.2.1 **Jumlah Perusahaan Menurut Sektor kegiatan Ekonomi di Kabupaten Lahat, 2017**
Table *Number of Establishment by Economic Activity Sectors and Workers in Lahat Regency, 2017*

Sektor Kegiatan Ekonomi/ *Economic Activity Sectors*		Tenaga Kerja		Jumlah/ *Total*
		≥ 10 Org	< 10 Org	
(1)		(2)	(3)	(4)
01.	**Pertanian, Peternakan, Kehutanan, Perkebunan dan Perikanan** /Agriculture, Livestock, Forestry, Estates Crops and Fisheries	5 189	-	5 189
02.	**Pertambangan dan Penggalian** /Mining and Quarrying	2 196	-	2 196
03.	**Industri Pengolahan** /Manufacturing Industries	138	-	138
04.	**Listrik, Gas dan Air Minum** / Electricity, Gas and Water Supply	158	-	158
05.	**Bangunan** / *Constructions*	146	-	146
06.	**Pedangang Besar dan Pedagang Eceran serta Rumah Makan dan Hotel** /*Whole Sale and Retail Trade, Restaurants and Hotels*	853	-	853
07	**Angkutan, Penggudangan dan Komunikasi** /*Transportation, Storage and Communication*	464	-	464
08	**Keuangan dan Asuransi, Usaha Persewaan Bangunan dan jasa Perusahaan** /*Finance and Insurance, Real Estate and Establishment Service*	299	-	299
09	**Jasa Kemasyarakatan, Sosial dan Perorangan**/ *Social and Personal Service*	38	-	38
10	**Kegiatan yang belum jelas batasannya** /*All Activities Not Clearly Defined*	-	-	-
Jumlah / *Total*		**9 481**	**-**	**9 481**

Sumber : Dinas Tenaga Kerja Kabupaten Lahat
Source : Labour Affair Service of Lahat Regency

https://lahatkab.bps.go.id

Tabel 3.2.2 **Jumlah Penduduk Berumur 15 Tahun Keatas Menurut Jenis Kegiatan Selama Seminggu yang Lalu dan Jenis Kelamin di Kabupaten Lahat, 2017**
Table *Population Aged 15 Years and Over by Type of Activity During The Previous Week and Sex in Lahat Regency, 2017*

Jenis Kegiatan Utama / *Main Activity*		**Laki-laki/** *Male*	**Perempuan/** *Female*	**Jumlah/** *Total*
(1)		(2)	(3)	(4)
I	**Angkatan Kerja/** *Economically Active*			
	1. Bekerja / *Working*	120.480	80.760	201.240
	2. Pengangguran/ *Unemployment*	5.591	3509	9.100
II	**Bukan Angkatan Kerja** / *Non Economically Active* (Sekolah, mengurus rumah tangga dan Lainnya/ *Attending, House keeping, and other)*	147.463	141.690	289.153
Jumlah / *Total*		**273 534**	**225 959**	**499 493**
Tingkat Partisipasi Angkatan Kerja/ *Participant Grade of Economically Active (TPAK)*		85,49	59,47	72,74
Tingkat Pengangguran/ *Unemployment Grade*		4,43	4,16	4,33
Tingkat Kesempatan Kerja / *Employment Grade*		95,67	95,57	95,84

Sumber : Sakernas BPS Kabupaten Lahat
Source : Sakernas of Statistics Indonesia of Lahat Regency

https://lahatkab.bps.go.id

Tabel 3.2.3 **Jumlah Pencari Kerja yang Terdaftar, Telah Ditempat-kan dan Yang Belum Ditempatkan di Kabupaten Lahat menurut Jenjang Pendidikan dan Jenis Kelamin, 2017**
Table *Number of Job Seeker Registered, Placed and Not Yet Placed in Lahat Regency by Educational Level and Sex, 2017*

Jenjang Pendidikan / *Education Level*		Terdaftar / *Registered*		Telah Ditempatkan / *Placed**		Belum Ditempatkan / *Yet Placed**	
		Laki-laki *Male*	Pr / *Female*	Laki-laki *Male*	Pr / *Female*	Laki-laki *Male*	Pr / *Female*
(1)		(2)	(3)	(4)	(5)	(6)	(7)
01.	Sekolah Dasar / *Elementary School*	14	50	-	-	14	50
02.	SLTP / *Junior High School*	50	41	-	-	50	41
03.	SMU / *Senior High School*	1 415	891	-	-	1 415	891
04.	Sarjana Muda / *Bachelor Graduate*	73	126	-	-	73	126
05.	Sarjana / *Master Graduate*	217	226	-	-	217	226
Jumlah / *Total*	**2017**	**1 769**	**1 334**	**-**	**-**	**1 769**	**1 334**
	2016	**619**	**396**	**70**	**30**	**549**	**366**

Sumber : Dinas Tenaga Kerja Kabupaten Lahat
Source : Labour Affair Service of Lahat Regency

https://lahatkab.bps.go.id

Tabel **3.2.4 Jumlah Tenaga Kerja Asing dirinci Menurut Lapangan Usaha di Kabupaten Lahat, 2017**
Table *Number of Foreign Worker by Sector and Sex in Lahat Regency, 2017*

Lapangan Usaha/ *Sector*		Terdaftar/ *Registered*	Terpenuhi/ *Fulfilled*	Belum Terpenuhi/ *Unfulfilled*
(1)		(2)	(3)	(4)
01	Pertanian, Peternakan & Perikanan	-	-	-
02	Pertambangan dan Penggalian	2	-	2
03	Industri Pengolahan	-	-	-
04	Listrik, Gas dan Air	189	15	204
05	Bangunan	-	-	-
06	Perdagangan Besar	-	-	-
07	Angkutan, Perdagangan dan Komunikasi	-	-	-
08	Keuangan, Asuransi, Usaha Persewaan Bangunan	-	-	-
09	Jasa Kemasyarakatan, Sosial dan Perorangan	-	-	-
10	Pemerintah Kabupaten Lahat	-	-	-
Jumlah / *Total*		**191**	**15**	**206**

Sumber : Dinas Tenaga Kerja Kabupaten Lahat
Source : Labour Affair Service of Lahat Regency

https://lahatkab.bps.go.id

Angka Partisipasi Murni (APM) dan Angka Partisipasi Kasar (APK) Menurut Jenjang Pendidikan di Kabupaten Lahat, 2017

Net Enrolment Rate and Gross Enrolment Rate by Educational Level In Lahat Regency,

https://lahatkab.bps.go.id

APM	100	82,49	68,78
APK	111,99	85,69	84,49

Sumber: Susenas, Maret (diolah)
Source : Susenas, March

https://lahatkab.bps.go.id

PENJELASAN TEKNIS

1. **Tidak/belum pernah sekolah** adalah mereka yang tidak pernah atau belum pernah terdaftar dan tidak pernah atau belum pernah aktif mengikuti pendidikan di suatu jenjang pendidikan formal. Termasuk juga yang tamat/belum tamat taman kanak-kanak tetapi tidak melanjutkan ke sekolah dasar.

2. **Masih bersekolah** adalah mereka yang terdaftar dan aktif mengikuti pendidikan formal dan nonformal (Paket A, B, atau C), baik pendidikan dasar, menengah maupun pendidikan tinggi. Bagi mahasiswa yang sedang cuti dianggap masih bersekolah.

3. **Tidak bersekolah lagi** adalah mereka yang pernah terdaftar dan aktif mengikuti pendidikan di suatu jenjang pendidikan formal dan nonformal (Paket A, B, atau C), tetapi pada saat pencacahan tidak lagi terdaftar dan tidak aktif mengikuti pendidikan.

4. **Tamat sekolah** adalah menyelesaikan pelajaran yang ditandai dengan lulus ujian akhir pada kelas atau tingkat terakhir suatu jenjang pendidikan di sekolah

TECHNICAL NOTES

1. ***Not/never attending school*** *is someone who has never attended or never been registered in a formal education, such as primary, secondary, and tertiary education. Those who just completed kindergarten are considered as never attended school.*

2. ***Attending school****is someone who is currently attending primary, secondary, or tertiary education, including package A, package B, or package C. College student who postpones his/her study is considered as attending school.*

3. ***Not attending school anymore*** *is someone who had enrolled and participated in formal and non-formal education in the past including package A, package B, or package C, but currently does not attend school.*

4. ***Completed particular level of education*** *is someone who has completed particular level of education in private or public school and accepting graduation*

https://lahatkab.bps.go.id

negeri maupun swasta dengan mendapatkan tanda tamat belajar/ijazah. Seseorang yang belum mengikuti pelajaran pada kelas tertinggi tetapi telah mengikuti ujian akhir dan lulus dianggap tamat sekolah.

certificate. Someone who has never attended the highest grade but passed the final exam is considered as completed particular level of education.

5. **Dapat membaca dan menulis** artinya dapat membaca dan menulis kata-kata/kalimat sederhana dengan suatu aksara tertentu.

5. ***Able to read and write*** *is the ability to read and write at least a simple sentence in any letter of alphabets.*

6. **Jalur Pendidikan di Indonesia** terdiri atas 1) pendidikan formal, 2) pendidikan nonformal, dan 3) pendidikan informal yang ketiganya dapat saling melengkapi dan memperkaya (Undang-Undang No. 20 Tahun 2013 tentang Sistem Pendidikan Nasional).

6. ***The Education System in Indonesia*** *consists of 1) a formal education, 2) non-formal education, and 3) informal education that all three can be complementary and enriching (Law No. 20 Year 2013 about The National Education System).*

7. **Jenjang Pendidikan Formal** terdiri atas pendidikan dasar, pendidikan menengah, dan pendidikan tinggi. Jenis pendidikan yang diajarkan mencakup pendidikan umum, kejuruan, akademik, profesi, vokasi, keagamaan, dan khusus.
   a. Pendidikan Dasar berbentuk Sekolah Dasar (SD) dan Madrasah Ibtidaiyah (MI) atau bentuk lain yang sederajat serta Sekolah Menengah Pertama

7. ***The Formal Education Level*** *consists of primary education, secondary education, and high education. The kind of education that taught consists of general education, vocational, academic, professional, religious, and specific education.*
   a. The Primary Education consists of Elementary School and Islamic Elementary School or other equivalent forms and

https://lahatkab.bps.go.id

(SMP) dan Madrasah Tsanawiyah (MTs), atau bentuk lain yang sederajat.

b. Pendidikan Menengah berbentuk Sekolah Menengah Atas (SMA), Madrasah Aliyah (MA), Sekolah Menengah Kejuruan (SMK), dan Madrasah Aliyah Kejuruan (MAK), atau bentuk lain yang sederajat.

c. Pendidikan Tinggi merupakan jenjang pendidikan setelah pendidikan menengah yang mencakup program pendidikan diploma, sarjana, magister, spesialis, dan doktor yang diselenggarakan oleh perguruan tinggi. Perguruan tinggi dapat berbentuk akademi, politeknik, sekolah tinggi, institut, atau universitas.

Junior High School and MTs, or other equivalent forms.

b. The Secondary Education consists of the senior high school, MA, Vocational School, and Vocational Madrasah Aliyah, or other equivalent forms.

c. The High Education consists of the education level after the secondary education that consists of diplomas, bachelor, master, specialist, and doctoral degrees that are held by the college. The colleges can be academy, polytechnic, high school, institute, or university.

8. **Rumah Sakit** adalah tempat pemeriksaan dan perawatan kesehatan, biasanya berada di bawah pengawasan dokter/tenaga medis, yang melayani penderita yang sakit untuk berobat rawat jalan atau rawat inap.

*8. **Hospital** is a place for health check, usually controlled/supervised by doctors/medical personnel to serve the ill patients to get outpatient or inpatient treatment services.*

9. **Rumah Sakit Bersalin** adalah rumah sakit khusus untuk persalinan, dilengkapi pelayanan spesialis pemeriksaan kehamilan, persalinan, rawat inap dan rawat jalan ibu dan

*9. **Maternity Hospital** is a specialized hospital for childbirth, has specialist inspection service to pregnancy, childbirth,*

https://lahatkab.bps.go.id

anak yang berada di bawah pengawasan dokter spesialis kandungan.

10. **Rumah Bersalin** adalah sarana pelayanan kesehatan dengan izin sebagai rumah bersalin, dilengkapi pelayanan pemeriksaan kehamilan, persalinan serta pemeriksaan ibu dan anak yang berada di bawah pengawasan bidan senior.

11. **Poliklinik** adalah sarana kesehatan yang dipakai untuk pelayanan berobat jalan, biasanya berada di bawah pengawasan dokter/tenaga medis.

12. **Puskesmas (Pusat Kesehatan Masyarakat)** adalah unit pelaksana teknis dinas kesehatan kabupaten/kota yang mempunyai fungsi utama sebagai penyelenggara pelayanan kesehatan tingkat pertama. Wilayah kerja puskesmas maksimal adalah satu kecamatan dan untuk dapat menjangkau wilayah kerjanya, puskesmas mempunyai jaringan pelayanan yang meliputi unit Puskesmas Pembantu (Pustu), unit Puskesmas Keliling (Puskel), dan unit bidan desa/komunitas (Peraturan Menteri Kesehatan RI No. 75 Tahun 2014 Tentang Pusat Kesehatan

hospitalization and outpatient for mothers and children that is under the supervision of an obstetrician.

10. ***Maternity House*** *is health care facility with a license as a maternity house, equipped with prenatal care, childbirth and examination of mothers and children which is under the supervision of a senior midwife.*

11. ***Polyclinic*** *is a health facility in which to get outpatient services, usually under the control of doctor/medical personnel.*

12. ***Public Health Center*** *is technical implementation unit of regency health department that have the primary function as a first-level health care providers. The working area standard of public health center is one district and to reach their working areas, public health centers have a service network covering subsidiary of public health center, mobile public health center units, and midwife units (Regulation of the Minister of Health of Indonesia Number 75 Year 2014 about Public Health Center).*

https://lahatkab.bps.go.id

Masyarakat).

13. **Apotek** adalah suatu tempat tertentu yang digunakan untuk melakukan pekerjaan kefarmasian, dan penyaluran/penjualan obat atau bahan farmasi dan perbekalan kesehatan lainnya kepada masyarakat yang dikelola oleh tenaga apoteker (Peraturan Menteri Kesehatan RI No. 1332 Tahun 2002 Tentang Perubahan Atas Peraturan Menteri Kesehatan RI No. 922/MENKES/PER/X/1993 Tentang Ketentuan dan Tata Cara Pemberian Izin Apotek).

13. ***Pharmacy*** *is a specific place that is used for pharmaceutical jobs, and distribution/sale of drugs/pharmaceuticals and other medical supplies to people that are administered by trained pharmacist (Regulation of the Minister of Health of Indonesia Number 1332 Year 2002 about the Changes of Regulation of the Minister of Health of Indonesia Number 922/MENKES/PER/X/1993 about Pro-vision and Procedures for Administration of Licensed Pharmacies).*

14. **Imunisasi** adalah memasukkan kuman atau racun penyakit tertentu yang sudah dilemahkan (vaksin) ke dalam tubuh dengan cara disuntik atau diminum (diteteskan dalam mulut) dengan maksud agar terjadi kekebalan tubuh terhadap penyakit tersebut.

14. ***Immunization*** *is putting enervated microbe of a certain disease into human body by injection or drinking (dropping into mouth) to make the body immune to that disease.*

15. **Keluhan kesehatan** adalah keadaan seseorang yang mengalami gangguan kesehatan atau kejiwaan, baik karena penyakit akut, penyakit kronis, kecelakaan, kriminal, atau hal lain.

15. ***Health complaint*** *is a condition where a person has health or mental problems because of acute illness, chronically illness, accident, crimes, or others.*

16. **Mengobati sendiri** adalah upaya oleh anggota rumah

16. ***Self treatment*** *is an effort of household members/family to have*

https://lahatkab.bps.go.id

tangga/keluarga dengan melakukan pengobatan sendiri tanpa datang ke tempat fasilitas kesehatan atau memanggil dokter/petugas kesehatan ke rumahnya (misal minum obat modern, jamu, kerokan, kompres, kop, pijat) agar sembuh atau menjadi lebih ringan keluhan kesehatannya.

a health treatment by themselves without visiting health facilities or a doctor/health personnel (for instance, by taking modern medicine, herb medicine, chief with a coin, compress, cupping suction, massage) in order to recover from illness or reduce the health complaint.

17. **Angka penemuan kasus tuberkulosis** adalah jumlah kasus baru tuberkulosis (TB) dan kasus TB yang didiagnosis kambuh yang diobati dalam program penanggulangan TB nasional dan dilaporkan kepada WHO, dibagi dengan perkiraan WHO terhadap jumlah kasus insiden tuberkulosis pada tahun yang sama, dinyatakan sebagai persentase.

17. ***The case detection rate for all forms of tuberculosis*** *is the number of new and replase tuberculosis cases diagnosed and treated in national tuberculosis control programmes and notified to WHO, divided by WHO's estimate of the number of incident tuberculosis cases for the same year, expressed as a percentage.*

18. **Angka keberhasilan pengobatan *tuberkulosis smear positive*/Basil Tahan Asam (BTA) positif** adalah proporsi (dinyatakan sebagai persentase) kasus TB BTA positif yang terdaftar di bawah program pengendalian TB nasional pada tahun tertentu yang dinyatakan berhasil menyelesaikan pengobatan. Dengan atau tanpa bukti bakteriologi keberhasilan ("sembuh" dan "menyelesaikan pengobatan" masing-masing).

18. ***The treatment success rate for new pulmonary smear-positive tuberculosis cases*** *is the proportion (expressed as a percentage) of new smear-positive tuberculosis cases registered under a national tuberculosis control programme in a given year that succesfully completed treatment. With or without bacteriological evidence of succes ("cured" and "treatment completed" respectively).*

https://lahatkab.bps.go.id

19. **Kasus kumulatif AIDS**adalah kumulatif kasus AIDS sampai dengan referensi waktu tertentu.

19. ***Cummulative AIDS case*** *is cummulative AIDS cases with reference to a particular time.*

20. **BCG (Bacillus Calmette Guerin)** merupakan vaksinasi untuk mencegah penyakit TBC, diberikan pada bayi baru lahir atau anak, dengan suntikan pada kulit pangkal lengan atas. Bekas suntikan kemudian akan membentuk tonjolan kecil jaringan parut pada kulit lengan atas. Suntikan BCG diberikan kepada anak sebanyak 1 kali.

20. ***BCG (Bacillus Calmette Guerin)*** *is a vaccine to prevent TBC disease, given to newborns or children, by injection at the base of the skin of the upper arm. Injection site will form little bumps of scar tissue in the skin of the upper arm. BCG injections given to children 1 times.*

21. **DPT (Difteri, Pertusis, Tetanus)** merupakan vaksin untuk mencegah penyakit Difteri, Pertusis, dan Tetanus yang diberikan pada bayi berumur 3 bulan ke atas, dengan suntikan pada paha, diulang 1 bulan dan 2 bulan kemudian, sehingga suntikan imunisasi DPT lengkap pada balita berjumlah 3 kali (kadang-kadang selang waktu antar suntikan bisa lebih dari 1 bulan).

21. ***DPT (Diphtheria, Pertussis, Tetanus)*** *is a vaccine to prevent the diphtheria, pertussis, and tetanus disease, given to infants aged 3 months and above, with a shot in the thigh, repeated one month and two months later, so that the complete DPT immunization shots at toddler totaling 3 times (sometimes the time interval between injections can be more than 1 month).*

22. **Luas lantai** adalah luas lantai yang ditempati dan digunakan untuk keperluan sehari-hari (sebatas atap).

22. ***Floor area*** *is the total area which is occupied and utilized daily.*

https://lahatkab.bps.go.id

23. **Air leding** adalah sumber air yang berasal dari air yang telah melalui proses penjernihan dan penyehatan sebelum dialirkan kepada konsumen melalui instalasi berupa saluran air. Sumber air ini biasanya diusahakan oleh PAM/PDAM/BPAM. Termasuk dalam hal ini air leding yang didapat secara eceran.

23. ***Pipe water*** *is a water source that comes from water that has been through a process of purification and sanitation before distribute to consumers through an instalation of water lines. This water source is usually distributed by PAM/PDAM/BPAM. This include a pipe water that sold at retail.*

24. **Sumur terlindung** adalah air yang berasal dari dalam tanah yang digali dan lingkar sumur tersebut dilindungi oleh tembok paling sedikit 0,8 meter di atas tanah dan 3 meter ke bawah tanah, serta ada lantai semen sejauh 1 meter dari lingkar sumur.

24. ***Protected wells*** *is water that comes from the soil were excavated and the circumference of the well was protected by walls at least 0.8 meters above ground and 3 meters underground, and cement floor as far as 1 meter from the well circumference.*

25. **Status penguasaan bangunan tempat tinggal milik sendiri** adalah jika tempat tinggal tersebut pada waktu pencacahan betul-betul sudah milik kepala rumah tangga atau salah seorang anggota rumah tangga. Rumah yang dibeli secara angsuran melalui kredit bank atau rumah dengan status sewa beli dianggap rumah milik sendiri.

25. ***Own ownership property status*** *is a status of dwelling occupied belongs to the head of household or one of the household member. Houses bought through bank credit or houses with leasing status were also categorized as an own property.*

26. **Peristiwa tindak pidana yang dilaporkan** ialah setiap peristiwa yang diterima kepolisian dari laporan masyarakat, atau peristiwa dimana pelakunya tertangkap

26. ***Reported crime incidence*** *includes all criminal cases reported and received by police office, and all crimes caught by police.*

https://lahatkab.bps.go.id

tangan oleh kepolisian.

27. **Jumlah tindak pidana** menggambarkan jumlah kasus tindak pidana yang terjadi pada kurun waktu tertentu.

27. ***Crime total*** *refers to the number of criminal cases occurring during a given period.*

28. **Resiko penduduk terjadi tindak pidana per 100.000 penduduk**

$$= \frac{\text{Jumlah tindak pidana tahun t}}{\text{Jumlah penduduk tahun t}} \times 100.000$$

Resiko penduduk terjadi tindak pidana per 100.000 penduduk mengindikasikan peluang penduduk berisiko terkena tindak pidana. Biasanya dinyatakan dalam setiap 100.000 penduduk.

28. ***Crime rate***

$$= \frac{\text{Number of criminal cases year t}}{\text{Total population year t}} \times 100.000$$

Crime rate *indicates the probability of population exposed to risk of crime, expressed in every 100,000 people.*

29. **Selang waktu terjadi tindak pidana tahun t**

$$= \frac{365 \text{ x } 24 \text{ x } 60 \text{ x } 60}{\text{Jumlah tindak pidana tahun t}} \times (detik)$$

Selang waktu terjadi tindak pidana tahun t mengindikasikan selang waktu terjadinya satu tindak kejahatan dengan kejahatan yang lain.

29. ***Crime clock***

$$= \frac{365 \text{ x } 24 \text{ x } 60 \text{ x } 60}{\text{Number of criminal cases year t}} \times (second)$$

Crime clock *indicates the time interval of occurrence between one crime to another crime.*

30. **Persentase penyelesaian tindak pidana**

30. ***Crime clearance rate***

https://lahatkab.bps.go.id

$$= \frac{\text{Jumlah tindak pidana yang diselesaikan}}{\text{Jumlah peristiwa tindak pidana yang dilaporkan}} \times 100\%$$

Persentase penyelesaian peristiwa tindak pidana menyatakan persentase penyelesaian tindak pidana oleh polisi. Suatu tindak pidana dinyatakan sebagai kasus yang selesai di tingkat kepolisian, apabila:

1. berkas perkaranya sudah siap untuk diserahkan atau telah diserahkan kepada kejaksaan;
2. dalam hal delik aduan, pengaduannya dicabut dalam tenggang waktu yang telah ditentukan menurut undang-undang;
3. telah diselesaikan oleh kepolisian berdasarkan azas plichmatigheid (kewajiban berdasarkan kewenangan hukum);
4. kasus yang dimaksud tidak termasuk kompetensi kepolisian
5. tersangka meninggal dunia;
6. kasus kadaluwarsa.

31. **Bencana Alam** adalah peristiwa atau serangkaian peristiwa yang mengancam dan mengganggu kehidupan/penghidupan masyarakat

$$= \frac{Number\ of\ cleared\ criminal\ cases}{Number\ of\ reported\ criminal\ cases} \times 100\%$$

Crime clearence rate refers to percentage of crime clearance by police. A criminal case is categorized as a cleared case by police, if:

1. *All documents are ready to submit or already submitted to justice court;*
2. *In the case of attense that warrants complaint, the complaint was withdraw within a given period state in the law;*
3. *The case was cleared by police based on the principle of plichmatigheid (obligation on the basis of law outhority);*
4. *The case was not the responsibility of police office;*
5. *The suspect died;*
6. *The case was out of date.*

31. ***Natural Disaster** is an event or series of events that threaten and disrupt the lives and livelihoods caused by natural factors such as:*

https://lahatkab.bps.go.id

yang disebabkan oleh faktor alam antara lain berupa gempa bumi, tsunami, gunung meletus, banjir, kekeringan, angin topan, dan tanah longsor sehingga mengakibatkan kerugian materi maupun non-materi.

earthquake, tsunami, volcanic eruption, flood, flash flood, drought, typhoon/cyclone, and landslide so it can lead to result in loss of material and non-material.

32. **Korban meninggal** adalah orang yang dilaporkan tewas atau meninggal dunia akibat bencana.

32. ***Fatality*** *is a person reported killed or death in the wake of a disaster.*

33. **Korban hilang** adalah orang yang dilaporkan hilang atau tidak ditemukan atau tidak diketahui keberadaannya setelah terjadi bencana.

33. ***Missing person*** *is a person reported missing or who cannot be located or who cannot be accounted for in the wake of a disaster.*

34. **Korban luka/sakit** adalah orang yang mengalami luka-luka atau sakit, dalam keadaan luka ringan, luka sedang maupun luka parah/berat, baik yang berobat jalan maupun rawat inap.

34. ***Casualty*** *is a person suffering injury or illness, in a state of light injury, moderate injury, or heavy injury, which in undergoing treatment as either an outpatient or inpatient.*

35. **Rusak Berat** adalah kriteria kerusakan yang mengakibatkan bangunan roboh atau sebagian besar komponen struktur rusak.

35. ***Severely damaged*** *is the criteria of damage that resulted most buildings collapsed or damaged its structural components.*

36. **Rusak sedang** adalah kriteria kerusakan yang mengakibatkan sebagian kecil komponen struktur rusak, dan komponen penunjang rusak namun bangunan masih tetap berdiri.

36. ***Damaged****is the criteria of damage that resulted defective fraction of structural components and supporting components damaged, but the building still stands.*

https://lahatkab.bps.go.id

37. Rusak ringan adalah kriteria kerusakan yang mengakibatkan sebagian komponen struktur retak (struktur masih bisa digunakan) dan bangunan masih tetap berdiri.

37. ***Lightly damaged****is the criteria of damage that resulted partially cracked structural components, but the structure still can be used and the building still stands.*

38. Untuk mengukur kemiskinan, BPS menggunakan konsep kemampuan memenuhi kebutuhan dasar (*basic needs approach*). Dengan pendekatan ini, kemiskinan dipandang sebagai ketidakmampuan dari sisi ekonomi untuk memenuhi kebutuhan dasar makanan dan bukan makanan yang diukur dari sisi pengeluaran. Metode yang digunakan adalah menghitung Garis Kemiskinan (GK), yang terdiri dari dua komponen yaitu Garis Kemiskinan Makanan (GKM) dan Garis Kemiskinan Non-Makanan (GKNM). Penghitungan Garis Kemiskinan dilakukan secara terpisah untuk daerah perkotaan dan perdesaan.

38. *To measure poverty, BPS-Statistics Indonesia has used the concept of basic needs approach. Therefore, poverty is viewed as economic inability to fulfill food and non-food basic needs which are measured by consumption/expenditure. The method used is calculating poverty line, which consists of two components that are Food Poverty Line (FPL) and Non-Food Poverty Line (NFPL). The poverty line was calculated separately for urban and rural areas.*

39. **Penduduk miskin** adalah penduduk yang memiliki rata-rata pengeluaran per kapita per bulan di bawah Garis Kemiskinan.

39. *A person whose expenditure per capita per month is below the poverty line is considered to be poor.*

40. **Garis Kemiskinan Makanan (GKM)** merupakan nilai pengeluaran kebutuhan minimum makanan yang

40. ***The Food Poverty Line*** *refers to the daily minimum requirement of 2,100 kcal per capita per day. The*

https://lahatkab.bps.go.id

disetarakan dengan 2.100 kkalori per kapita per hari. Garis Kemiskinan Non-Makanan (GKNM) adalah kebutuhan minimum untuk perumahan, sandang, pendidikan, kesehatan, dan kebutuhan dasar lainnya.

41. Ukuran Kemiskinan
    a. ***Head Count Index*** (HCI-P_0) adalah persentase penduduk miskin yang berada di bawah Garis Kemiskinan (GK).
    b. **Indeks Kedalaman Kemiskinan** (*Poverty Gap Index*-P_1) merupakan ukuran rata-rata kesenjangan pengeluaran masing-masing penduduk miskin terhadap garis kemiskinan. Semakin tinggi nilai indeks, semakin jauh rata-rata pengeluaran penduduk dari garis kemiskinan.
    c. **Indeks Keparahan Kemiskinan** (*Poverty Severity Index*-P_2) memberikan gambaran mengenai penyebaran pengeluaran di antara penduduk miskin. Semakin tinggi nilai indeks, semakin tinggi ketimpangan pengeluaran di antara penduduk miskin.

Foster-Greer-Thorbecke (1984) merumuskan suatu ukuran yang

Non-Food Poverty Line refers to the minimum requirement for household necessities for clothing, education, health, and other basic individual needs.

41. Poverty Measures
    a. ***Head Count Index*** *(HCI-P_0) simply measures the percentage of the population that is counted as poor, often denoted by P_0.*
    b. ***Poverty Gap Index-P_1*** *measures the extent to which individuals fall below the poverty line (the poverty gaps) as a proportion of the poverty line. Higher value of the index shows that the gap between average expenditure of the poor and the poverty line is wider.*
    c. ***Poverty Severity Index-P_2*** *describes inequality among the poor. This is simply a weighted sum of poverty gaps (as a proportion of the poverty line), where the weights are the proportionate poverty gaps themselves. Hence, by squaring the poverty gap index, the measure implicitly puts more weight on observations that fall well below the poverty line.*

https://lahatkab.bps.go.id

digunakan untuk mengukur tingkat kemiskinan sebagai berikut:

$$P_a = \frac{1}{n}\sum_{i=1}^{q}\left[\frac{z - y_i}{z}\right]^a$$

dimana:

a=0, 1, 2

z=Garis kemiskinan

y_i=Rata-rata pengeluaran perkapita sebulan penduduk yang berada di bawah garis kemiskinan (i=1,2,…,q), $y_i < z$

q=Banyaknya penduduk yang berada di bawah garis kemiskinan

n=Jumlah penduduk

Jika a=0, diperoleh *Head Count Index* (P0), jika a=1 diperoleh indeks kedalaman kemiskinan (*Poverty Gap Index*-P1) dan jika a=2 disebut indeks keparahan kemiskinan (*Poverty Severity Index*-P2).

42. **Indeks Pembangunan Manusia** (IPM) menjelaskan bagaimana penduduk dapat mengakses hasil pembangunan dalam memperoleh pendapatan, kesehatan, pendidikan dan sebagainya. IPM diperkenalkan oleh UNDP pada tahun 1990 dan dipublikasikan secara berkala dalam

Higher value of the index shows that inequality among the poor is higher.

Foster-Greer-Thorbecke (1984) developed poverty measures that may be written as:

$$P_a = \frac{1}{n}\sum_{i=1}^{q}\left[\frac{z - y_i}{z}\right]^a$$

where:

a=0, 1, 2

z=the poverty line

y_i=Average expenditure per capita per month of the poor (i=1,2,…,q), $y_i < z$

q=the number of poor

n=the total population

if a=0 is obtained Head Count Index (P_0), if a=1 is obtained Poverty Gap Index-P_1 , and if a=2 is obtained Poverty Severity Index-P_2.

42. ***The Human Development Index** (HDI) explains how people can access development results in obtaining income, health, education and so forth. HDI was introduced by United Nations Development Programme (UNDP) in 1990 and published periodically*

https://lahatkab.bps.go.id

laporan tahunan Human Development Report (HDR). IPM dibentuk oleh 3 (tiga) dimensi dasar: Umur panjang dan hidup sehat; pengetahuan; dan standar hidup layak.

in the annual report of the Human Development Report. HDI was formed by three basic dimensions: a long and healthy life; knowledge; and a decent standard of living.

https://lahatkab.bps.go.id

ULASAN

Pendidikan

Pendidikan merupakan kunci utama dalam perkembangan sumber daya manusia yang berkualitas. Memperoleh pendidikan yang baik dan berkualitas merupakan hak setiap warga Negara sebagaimana yang diamanatkan oleh UUD 1945. Selain itu, pendidikan juga merupakan kebutuhan mendasar untuk berkembangnya suatu bangsa dan Negara. Oleh karena itu peningkatan serta penyempurnaan pendidikan perlu dilakukan dengan tujuan untuk menghasilkan SDM yang berkualitas, beriman, bertaqwa, dan bertanggung jawab.

Dilihat dari golongan usia 7-12 tahun angka partisipasi sekolah (APS) Kabupaten Lahat pada tahun 2017 sebesar 100 persen yang artinya terdapat sekitar 100 penduduk yang bersekolah pada usia 7-12 tahun dari 100 penduduk pada usia 7-12 tahun. Angka partisipasi sekolah pada golongan usia 13-15 tahun sebesar 94.26 persen yang artinya dari 100 penduduk usia 13-15 tahun ditemui 94 orang yang bersekolah pada usia 13-15 tahun. Selanjutnya, APS untuk golongan usia 16-18 tahun sebesar 72.15 persen yang

DESCRIPTION

Education

Education is the key in the development of qualified human resources. Obtain a good education and the right of all qualified citizens of the State as mandated by the 1945 Constitution. In addition, education was a fundamental requirement for the development of a nation and the State. Therefore the improvement and completion of education to be done in order to produce quality human resources, faith, fear, and responsible.

Lahat regency in 2016 for the 7-12 years age group enrollments (APS) amount of 100 *percent, which means there are as many as 100 residents who attend school at the age of 7-12 years from 100 people at the age of 7-12 years. Enrollment rates at ages 13-15 years at* 94.26 *percent which means that out of 100 people aged 13-15 years found 94 people who went to school at the age of 13-15 years. Furthermore, the APS for the age group 16-18 years by* 72.15 *percent which means that in 2016 out of 100 people aged 16-18 years who*

https://lahatkab.bps.go.id

artinya pada tahun 2017, dari 100 penduduk usia 16-18 tahun terdapat sekitar 72 penduduk yang bersekolah pada usia 16-18 tahun.

Kesehatan

Untuk melakukan pelayanan kesehatan, tersedia tenaga kesehatan sebanyak 332 orang tenaga medis dan non tenaga kesehatan sebanyak 0 orang . Dengan sarana kesehatan yang ada diharapkan dapat memberikan pelayanan terbaik pada masyarakat. Indikator bidang kesehatan yang berkenaan dengan jumlah kasus 10 penyakit di Kabupaten Lahat pada tahun 2017 masih didominasi oleh penyakit saluran pernafasan bagian atas sebesar 32.932, penyakit infeksi pada usus (diare, disentri, dll) sebesar 15.164 dan Penyakit Tekanan Darah Tinggi sebesar 13.684 kasus.

Keluarga Berencana

Untuk mendukung keberhasilan program Keluarga Berencana (KB) dalam rangka mengatur kelahiran maka pada setiap kecamatan telah dibentuk klinik KB paling sedikit terdapat 1 (satu) buah. Jenis alat/cara kontrasepsi yang paling diminati adalah suntikan, diikuti oleh penggunaan pil. Sedangkan yang terendah adalah yang menggunakan

attend school there were 72 people at the age of of 16-18 years.

Health

To conduct health services at health facilities, the available health personnel as much as 332 medical and 0 non medical. With the existing health facilities is expected to provide the best service to the community. Indicators of the health sector with regard to the number of 10 case diseases in Lahat regency in 2017 is still dominated by upper respiratory tract infectious as many as 32.932, intestinal infectious (diarrhea, dysentery, etc) as many 15.164 and high blood pressure disease of 13.684 cases.

Family Planning

To support the success of family planning in order to regulate births in every sub-district it has established family planning clinics have at least one. Types of tools / methods are the most popular contraceptive is an injection, followed by use of the pill. While the lowest was the use of contraception in the form of MOP.

https://lahatkab.bps.go.id

alat kontrasepsi berupa MOP.

Agama

Kabupaten Lahat adalah merupakan daerah yang didiami oleh berbagai suku bangsa dengan memeluk agama yang berbeda-beda. Sarana ibadah di Kabupaten Lahat terdiri dari 863 tempat peribadatan, yang terdiri dari 623 buah masjid, 212 buah mushola, 22 buah gereja protestan, 6 buah gereja Katolik dan 2 buah vihara. Sedangkan untuk beragama, penduduk Kabupaten Lahat mayoritas beragama Islam. Jumlah rohaniawan yang ada di Kabupaten Lahat adalah sebesar 1.019 rohaniawan, untuk agama Islam 997 rohaniawan, dan Kristen 22 rohaniawan

Religion

Lahat Regency is an area that was in inhabited by various tribes to embrace different religions. Religious facilities in Lahat regency consists of 863 places of worship, which consists of 623 mosques , 212 small mosques, 22 Protestant churches, 6 Catholic churches and 2 monasteries. As for religion, the population is Moslem majority in Lahat regency. It can be seen the largest of the chaplain are there in Lahat regency, Total Number of chaplain in Lahat Regency in 2017 is 1.019. For Muslims 997 chaplains and Christian 22 chaplains,

https://lahatkab.bps.go.id

4.1 PENDIDIKAN / *EDUCATION*

Tabel 4.1.1 **Angka Partisipasi Sekolah (APS) di Kabupaten Lahat Tahun 2013 – 2017**
Table *School Enrollment in Lahat Regency in 2013-2017*

Angka Partisipasi Sekolah / *School Enrollment*	**2013**	**2014**	**2015**	**2016**	**2017**
(1)	(2)	(3)	(4)	(5)	(6)
7-12	97.38	99.67	99.36	99,53	100.00
13-15	94.46	100	95.92	95,14	94.26
16-18	77.93	82.65	77.41	73,17	72.15

Sumber : Badan Pusat Statistik Kabupaten ahat
Source : BPS of Lahat Regency

https://lahatkab.bps.go.id

Tabel 4.1.2 **Angka Partisipasi Murni (APM) dan Angka Partisipasi Kasar (APK) menurut Jenjang Pendidikan di Kabupaten Lahat Tahun 2017**
Table *Net Enrollment Ratio and Gross Enrollment Ratio by Level of Educational in Lahat Regency 2017*

Jenjang Pendidikan/ Educational Level	**APM /** *Net Enrollment Ratio*	**APK/** *Gross Enrollment Ratio*
(1)	(2)	(3)
SD/MI / Primary School	100	111.99
SMP/MTs / Junior High Sshool	82.49	85.69
SMA/MA / Senior High School	68,78	84.49

Sumber : Badan Pusat Statistik Kabupaten Lahat
Source : BPS of Lahat Regency

Tabel 4.1.3 **Jumlah Sekolah, Guru dan Murid pada PAUD Negeri di Kabupaten Lahat menurut Kecamatan, 2017**
Table *Number of Schools, Teachers, and Pupils of State Kindergartens in Lahat Regency by Subdistrict, 2017*

Kecamatan / *Subdistrict*		**Sekolah /***Schools* **(unit)**	**Guru /** *Teachers* **(orang/***person)*	**Murid /** *Pupils* **(orang/***person)*	
			Guru TK	**Lk** */Male*	**Pr/** *Female*
(1)		(2)	(3)	(4)	(5)
1	Tanjung Sakti Pumi				
2	Tanjung Sakti Pumu				
3	Kota Agung				
4	Mulak Ulu	1	6	20	25
5	Tanjung Tebat				
6	Pulau Pinang				
7	Pagar Gunung				
8	Gumay Ulu				
9	Jarai				
10	Pajar Bulan				
11	Muara Payang				
12	Sukamerindu				
13	Kikim Barat				
14	Kikim Timur				
15	Kikim Selatan				
16	Kikim Tengah				
17	Lahat	1	11	64	72
18	Gumay Talang				
19	Pseksu				
20	Merapi Barat				
21	Merapi Timur				
22	Merapi Selatan	1	6	20	25
Jumlah / *Total*		**3**	**23**	**104**	**122**

Sumber : Dinas Pendidikan dan Kebudayaan Kabupaten Lahat
Source : Education Services and Culture of Lahat Regency

https://lahatkab.bps.go.id

Tabel 4.1.4 Jumlah Sekolah, Guru dan Murid pada Sekolah PAUD Swasta di Kabupaten Lahat menurut Kecamatan, 2017

Tabel

Number of Schools, Teachers, and Pupils in Private Kindergarten by Subdistrict in Lahat Regency, 2017

Kecamatan/ *Subdistrict*		**Sekolah /***Schools* **(unit)**	**Guru /** *Teachers* **(orang/***person)*	**Murid /** *Pupils* **(orang/***person)*	
			Jumlah Guru /Total Teacher	**Lk** /*Male*	**Pr/** *Female*
(1)		(2)	(3)	(4)	(5)
1	Tanjung Sakti Pumi	12	82	207	208
2	Tanjung Sakti Pumu	23	55	148	177
3	Kota Agung	28	128	330	295
4	Mulak Ulu	28	114	280	294
5	Tanjung Tebat	13	81	144	161
6	Pulau Pinang	15	48	110	121
7	Pagar Gunung	19	59	161	139
8	Gumay Ulu	9	43	103	86
9	Jarai	23	90	278	314
10	Pajar Bulan	20	77	197	184
11	Muara Payang	7	23	48	49
12	Sukamerindu	14	45	86	94
13	Kikim Barat	21	72	234	200
14	Kikim Timur	36	130	366	378
15	Kikim Selatan	21	67	220	224
16	Kikim Tengah	11	48	102	120
17	Lahat	67	321	1 356	1 276
18	Gumay Talang	19	81	173	164
19	Pseksu	15	59	184	151
20	Merapi Barat	20	95	350	303
21	Merapi Timur	17	73	185	191
22	Merapi Selatan	8	21	106	89
Jumlah / *Total*		**446**	**1812**	**5368**	**5218**

Sumber : Dinas Pendidikan dan Kebudayaan Kabupaten Lahat

Source : Education Services and Culture of Lahat Regency

https://lahatkab.bps.go.id

Tabel 4.1.5 **Jumlah Sekolah, Guru, dan Murid pada Sekolah Dasar Negeri di Kabupaten Lahat menurut Kecamatan dan Jenis Kelamin, 2017**

Tabel *Number of Schools, Teachers and Pupils of State Elementary School in Lahat Regency by Subdistric and Sex, 2017*

Kecamatan/ *Subdistrict*		**Sekolah /***Schools* ***(unit)***	**Guru /** *Teachers* ***(orang/****person)*		**Murid /** *Pupils* ***(orang/****person****)***	
			Lk */Male*	**Pr/** *Female*	**Lk** */Male*	**Pr /** *Female*
(1)		(2)	(3)	(4)	(5)	(6)
1	Tanjung Sakti Pumi	12	40	103	590	545
2	Tanjung Sakti Pumu	12	50	102	706	756
3	Kota Agung	13	66	119	774	698
4	Mulak Ulu	15	63	118	1 029	926
5	Tanjung Tebat	11	34	98	497	463
6	Pulau Pinang	13	41	134	688	598
7	Pagar Gunung	15	80	180	595	584
8	Gumay Ulu	7	24	59	340	286
9	Jarai	10	33	140	853	817
10	Pajar Bulan	13	48	110	641	588
11	Muara Payang	7	20	52	348	302
12	Sukamerindu	6	25	60	334	338
13	Kikim Barat	16	32	123	925	788
14	Kikim Timur	27	82	227	1 684	1 527
15	Kikim Selatan	14	33	121	1 140	925
16	Kikim Tengah	6	13	49	584	543
17	Lahat	36	104	626	5 445	4 947
18	Gumay Talang	6	33	100	686	622
19	Pseksu	9	40	90	569	497
20	Merapi Barat	12	55	193	1 259	1 120
21	Merapi Timur	16	42	175	1 269	1 189
22	Merapi Selatan	5	20	60	470	430
Jumlah / *Total*		**281**	**978**	**3 039**	**21 426**	**19 489**

Sumber : Dinas Pendidikan dan Kebudayaan Kabupaten Lahat

Source : Education Services and Culture of Lahat Regency

https://lahatkab.bps.go.id

Tabel 4.1.6 Jumlah Sekolah, Guru, dan Murid pada Sekolah Dasar Swasta di Kabupaten Lahat menurut Kecamatan dan Jenis Kelamin, 2017

Tabel

Number of Schools, Teachers, and Pupils of Private Elementary School in Lahat Regency by Subdistric and Sex, 2017

Kecamatan/ *Subdistrict*		**Sekolah /***Schools* **(unit)**	**Guru /** *Teachers* **(orang/***person)*		**Murid /** *Pupils* **(orang/***person)*	
			Lk */Male*	**Pr/** *Female*	**Lk** */Male*	**Pr /** *Female*
(1)		(2)	(3)	(4)	(5)	(6)
1	Tanjung Sakti Pumi	3	5	19	254	234
2	Tanjung Sakti Pumu	1	1	6	61	38
3	Kota Agung					
4	Mulak Ulu	1	3	2	25	30
5	Tanjung Tebat					
6	Pulau Pinang					
7	Pagar Gunung					
8	Gumay Ulu					
9	Jarai	2	7	18	297	287
10	Pajar Bulan					
11	Muara Payang					
12	Sukamerindu					
13	Kikim Barat					
14	Kikim Timur	2	2	10	87	81
15	Kikim Selatan					
16	Kikim Tengah					
17	Lahat	9	18	85	1 160	957
18	Gumay Talang					
19	Pseksu					
20	Merapi Barat					
21	Merapi Timur					
22	Merapi Selatan					
Jumlah / *Total*		**18**	**36**	**140**	**1 884**	**1 627**

Sumber : Dinas Pendidikan dan Kebudayaan Kabupaten Lahat

Source : Education Services and Culture of Lahat Regency

https://lahatkab.bps.go.id

Tabel 4.1.7 **Jumlah Sekolah, Guru, dan Murid pada Sekolah Lanjutan Tingkat Pertama Negeri di Kabupaten Lahat menurut Kecamatan dan Jenis Kelamin, 2017**

Tabel

Number of Schools, Teachers and Pupils of State Junior High Schools in Lahat Regency by Subdistric and Sex, 2017

Kecamatan/ *Subdistrict*		Sekolah */Schools* ***(unit)***	Guru / *Teachers* ***(orang/****person****)***		Murid / *Pupils* ***(orang/****person****)***	
			Lk */Male*	Pr/ *Female*	Lk */Male*	Pr / *Female*
(1)		(2)	(3)	(4)	(5)	(6)
1	Tanjung Sakti Pumi	4	29	46	209	185
2	Tanjung Sakti Pumu	2	20	35	277	317
3	Kota Agung	4	25	39	268	259
4	Mulak Ulu	4	24	43	481	425
5	Tanjung Tebat	2	11	29	161	144
6	Pulau Pinang	2	11	54	258	247
7	Pagar Gunung	2	13	31	289	275
8	Gumay Ulu	2	11	18	124	98
9	Jarai	1	11	35	362	505
10	Pajar Bulan	1	16	26	210	216
11	Muara Payang	1	10	16	119	74
12	Sukamerindu	1	13	18	176	142
13	Kikim Barat	3	15	18	197	192
14	Kikim Timur	6	26	60	636	604
15	Kikim Selatan	4	23	34	454	449
16	Kikim Tengah	2	12	21	272	306
17	Lahat	10	84	259	2 397	2 414
18	Gumay Talang	1	9	23	241	238
19	Pseksu	3	8	32	209	190
20	Merapi Barat	3	20	60	545	572
21	Merapi Timur	2	8	36	300	276
22	Merapi Selatan	1	13	19	193	224
Jumlah / *Total*		**61**	**412**	**952**	**8 378**	**8 352**

Sumber : Dinas Pendidikan Kabupaten Lahat

Source : Education Services of Lahat Regency

https://lahatkab.bps.go.id

Tabel 4.1.8 **Jumlah Sekolah, Guru, dan Murid pada Sekolah Lanjutan Tingkat Pertama Swasta di Kabupaten Lahat menurut Kecamatan dan Jenis Kelamin, 2017**

Tabel

Number of Schools, Teachers and Pupils of Private Junior High Schools in Lahat Regency by Subdistric and Sex, 2017

Kecamatan/ *Subdistrict*		**Sekolah** */Schools* ***(unit)***	**Guru /** *Teachers* ***(orang/****person)*		**Murid /** *Pupils* ***(orang/****person)*	
			Lk */Male*	**Pr/** *Female*	**Lk** */Male*	**Pr /** *Female*
(1)		(2)	(3)	(4)	(5)	(6)
1	Tanjung Sakti Pumi	1	5	3	134	121
2	Tanjung Sakti Pumu	1	4	2	69	52
3	Kota Agung					
4	Mulak Ulu					
5	Tanjung Tebat					
6	Pulau Pinang					
7	Pagar Gunung					
8	Gumay Ulu					
9	Jarai	1	3	12	295	144
10	Pajar Bulan					
11	Muara Payang					
12	Sukamerindu					
13	Kikim Barat	2	6	9	38	28
14	Kikim Timur	1			21	22
15	Kikim Selatan					
16	Kikim Tengah					
17	Lahat	7	21	40	550	348
18	Gumay Talang					
19	Pseksu					
20	Merapi Barat					
21	Merapi Timur					
22	Merapi Selatan					
Jumlah / *Total*		**13**	**39**	**66**	**1 107**	**715**

Sumber : Dinas Pendidikan Kabupaten Lahat

Source : Education Services of Lahat Regency

https://lahatkab.bps.go.id

Tabel 4.1.9 **Jumlah Sekolah, Guru, dan Murid pada Sekolah Menengah Umum (SMU) Negeri di Kabupaten Lahat menurut Kecamatan dan Jenis Kelamin, 2017**

Table *Number of Schools, Teachers and Pupils in State Senior High School in Lahat Regency by Subdistric and Sex, 2017*

Kecamatan/ *Subdistrict*		**Sekolah** */Schools* ***(unit)***	**Guru /** *Teachers* ***(orang/****person)*		**Murid /** *Pupils* **(orang/***person)*	
			Lk */Male*	**Pr/** *Female*	**Lk** */Male*	**Pr /** *Female*
(1)		(2)	(3)	(4)	(5)	(6)
1	Tanjung Sakti Pumi	1	12	12	265	288
2	Tanjung Sakti Pumu	1	17	17	160	217
3	Kota Agung	1	9	30	240	264
4	Mulak Ulu	1	12	21	287	275
5	Tanjung Tebat	1	5	5	91	85
6	Pulau Pinang	1	11	22	186	197
7	Pagar Gunung	1	10	24	236	214
8	Gumay Ulu	1	9	7	54	62
9	Jarai	1	26	29	350	456
10	Pajar Bulan	1	14	19	108	142
11	Muara Payang	1	11	11	88	80
12	Sukamerindu	0	0	0	0	0
13	Kikim Barat	1	7	20	187	202
14	Kikim Timur	3	20	49	454	521
15	Kikim Selatan	2	13	23	347	332
16	Kikim Tengah	2	14	14	150	156
17	Lahat	5	65	198	1 532	2 238
18	Gumay Talang	1	12	17	168	196
19	Pseksu	1	3	9	46	45
20	Merapi Barat	1	15	22	212	316
21	Merapi Timur	1	9	26	108	171
22	Merapi Selatan	1	5	24	139	169
Jumlah / *Total*		**29**	**299**	**599**	**5 408**	**6 626**

Sumber : Dinas Pendidikan Kabupaten Lahat

Source : Education Services of Lahat Regency

https://lahatkab.bps.go.id

Tabel 4.1.10 **Jumlah Sekolah, Guru, dan Murid pada Sekolah Menengah Umum (SMU) Swasta di Kabupaten Lahat menurut Kecamatan dan Jenis Kelamin, 2017**

Table

Number of Schools, Teachers, and Pupils of Private Senior High School In Lahat Regency by Subdistric and Sex, 2017

Kecamatan / *Subdistrict*		**Sekolah** */Schools* ***(unit)***	**Guru /** *Teachers* ***(orang/****person)*		**Murid /** *Pupils* ***(orang/****person)*	
			Lk */Male*	**Pr/** *Female*	**Lk** */Male*	**Pr /** *Female*
(1)		(2)	(3)	(4)	(5)	(6)
1	Tanjung Sakti Pumi					
2	Tanjung Sakti Pumu					
3	Kota Agung					
4	Mulak Ulu					
5	Tanjung Tebat					
6	Pulau Pinang					
7	Pagar Gunung					
8	Gumay Ulu					
9	Jarai	1	4	8	87	57
10	Pajar Bulan					
11	Muara Payang					
12	Sukamerindu					
13	Kikim Barat					
14	Kikim Timur					
15	Kikim Selatan					
16	Kikim Tengah					
17	Lahat	8	29	71	740	389
18	Gumay Talang					
19	Pseksu					
20	Merapi Barat					
21	Merapi Timur					
22	Merapi Selatan					
Jumlah / *Total*		**9**	**33**	**79**	**827**	**446**

Sumber : Dinas Pendidikan Kabupaten Lahat

Source : Education Services of Lahat Regency

https://lahatkab.bps.go.id

Tabel 4.1.11 **Jumlah Sekolah, Guru, dan Murid pada Sekolah Menengah Kejuruan (SMK) Negeri di Kabupaten Lahat menurut Kecamatan dan Jenis Kelamin, 2017**
Table *Number of Schools, Teachers and Pupils of State Vocational Senior High Schools in Lahat Regency by Subdistric and Sex, 2017*

Kecamatan/ *Subdistrict*		**Sekolah** */Schools* ***(unit)***	**Guru /** *Teachers* ***(orang/****person)*		**Murid /** *Pupils* ***(orang/****person)*	
			Lk */Male*	**Pr/** *Female*	**Lk** */Male*	**Pr /** *Female*
(1)		(2)	(3)	(4)	(5)	(6)
1	Tanjung Sakti Pumi	1	21	16	201	43
2	Tanjung Sakti Pumu					
3	Kota Agung					
4	Mulak Ulu					
5	Tanjung Tebat					
6	Pulau Pinang					
7	Pagar Gunung					
8	Gumay Ulu					
9	Jarai	1	41	54	483	188
10	Pajar Bulan					
11	Muara Payang					
12	Sukamerindu					
13	Kikim Barat					
14	Kikim Timur					
15	Kikim Selatan					
16	Kikim Tengah	1	9	6	123	70
17	Lahat	3	96	130	1 445	1 107
18	Gumay Talang					
19	Pseksu					
20	Merapi Barat					
21	Merapi Timur	1	9	17	365	47
22	Merapi Selatan					
Jumlah / *Total*		**7**	**176**	**223**	**2617**	**1455**

Sumber : Dinas Pendidikan Kabupaten Lahat
Source : Education Services of Lahat Regency

https://lahatkab.bps.go.id

Tabel 4.1.12 **Jumlah Sekolah, Guru, dan Murid pada Sekolah Menengah Kejuruan (SMK) Swasta di Kabupaten Lahat menurut Kecamatan dan Jenis Kelamin, 2017**
Table *Number of Schools, Teachers, and Pupils in Private Vocational Senior High School in Lahat Regency by Subdistric and Sex, 2017*

Kecamatan/ *Subdistrict*		Sekolah */Schools* ***(unit)***	Guru / *Teachers* ***(orang/****person****)***		Murid / *Pupils* ***(orang/****person)*	
			Lk */Male*	**Pr/** *Female*	**Lk** */Male*	**Pr /** *Female*
(1)		(2)	(3)	(4)	(5)	(6)
1	Tanjung Sakti Pumi					
2	Tanjung Sakti Pumu					
3	Kota Agung					
4	Mulak Ulu					
5	Tanjung Tebat					
6	Pulau Pinang					
7	Pagar Gunung					
8	Gumay Ulu					
9	Jarai					
10	Pajar Bulan					
11	Muara Payang					
12	Sukamerindu					
13	Kikim Barat					
14	Kikim Timur	1	4	3	136	83
15	Kikim Selatan					
16	Kikim Tengah					
17	Lahat	3	31	35	804	182
18	Gumay Talang					
19	Pseksu					
20	Merapi Barat					
21	Merapi Timur					
22	Merapi Selatan					
Jumlah / *Total*		**4**	**35**	**38**	**940**	**265**

Sumber : Dinas Pendidikan Kabupaten Lahat
Source : Education Services of Lahat Regency

https://lahatkab.bps.go.id

Tabel 4.1.13 **Jumlah Sekolah, Guru, dan Murid pada Raudhatul Athfal (RA)/Bustanul Athfal (BA) di Kabupaten Lahat menurut Kecamatan dan Jenis Kelamin, 2017**

Table

Number of Schools, Teachers and Pupils of Raudhatul Athfal (RA)/ Bustanul Athfal (BA) in Lahat Regency by Subdistric and Sex, 2017

Kecamatan/ *Subdistrict*		**Sekolah** */Schools* ***(unit)***	**Guru /** *Teachers* ***(orang/****person)*		**Murid** */ Pupils* ***(orang/****person)*	
			Lk */Male*	**Pr/** *Female*	**Lk** */Male*	**Pr /** *Female*
(1)		(2)	(3)	(4)	(5)	(6)
1	Tanjung Sakti Pumi	1	-	5	45	46
2	Tanjung Sakti Pumu	-	-	-	-	-
3	Kota Agung	-	-	-	-	-
4	Mulak Ulu	-	-	-	-	-
5	Tanjung Tebat	-	-	-	-	-
6	Pulau Pinang	-	-	-	-	-
7	Pagar Gunung	-	-	-	-	-
8	Gumay Ulu	-	-	-	-	-
9	Jarai	-	-	-	-	-
10	Pajar Bulan	-	-	-	-	-
11	Muara Payang	1	-	2	35	27
12	Sukamerindu	-	-	-	-	-
13	Kikim Barat	3	-	10	34	30
14	Kikim Timur	3	-	11	48	66
15	Kikim Selatan	-	-	-	-	-
16	Kikim Tengah	-	-	-	-	-
17	Lahat	3	-	16	110	122
18	Gumay Talang	2	-	6	28	21
19	Pseksu	-	-	-	-	-
20	Merapi Barat	1	-	2	14	20
21	Merapi Timur	-	-	-	-	-
22	Merapi Selatan	-	-	-	-	-
Jumlah / *Total*		**14**	**0**	**52**	**.**	**332**

Sumber : Kementrian Agama Kabupaten Lahat

Source : Representatif office of Department Religion Affairs of Lahat Regency

https://lahatkab.bps.go.id

Tabel 4.1.14 *Table*

Jumlah Sekolah, Guru, dan Murid pada Madrasah Ibtidaiyah (MI) Negeri di Kabupaten Lahat menurut Kecamatan dan Jenis Kelamin, 2017

Number of Schools, Teachers and Pupils of State Madrasah Ibtidaiyah (MI) in Lahat Regency by Subdistric and Sex, 2017

Kecamatan/ *Subdistrict*		**Sekolah** */Schools* ***(unit)***	**Guru /** *Teachers* ***(orang/****person)*		**Murid /** *Pupils* ***(orang/****person)*	
			Lk */Male*	**Pr/** *Female*	**Lk** */Male*	**Pr /** *Female*
(1)		(2)	(3)	(4)	(5)	(6)
1	Tanjung Sakti Pumi	-	-	-	-	-
2	Tanjung Sakti Pumu	-	-	-	-	-
3	Kota Agung	-	-	-	-	-
4	Mulak Ulu	-	-	-	-	-
5	Tanjung Tebat	-	-	-	-	-
6	Pulau Pinang	-	-	-	-	-
7	Pagar Gunung	1	5	10	52	64
8	Gumay Ulu	-	-	-	-	-
9	Jarai	-	-	-	-	-
10	Pajar Bulan	-	-	-	-	-
11	Muara Payang	1	4	29	151	142
12	Sukamerindu	-	-	-	-	-
13	Kikim Barat	1	4	16	157	176
14	Kikim Timur	-	-	-	-	-
15	Kikim Selatan	-	-	-	-	-
16	Kikim Tengah	-	-	-	-	-
17	Lahat	1	10	31	270	273
18	Gumay Talang	-	-	-	-	-
19	Pseksu	-	-	-	-	-
20	Merapi Barat	1	5	8	94	67
21	Merapi Timur	-	-	-	-	-
22	Merapi Selatan	-	-	-	-	-
Jumlah / ***Total***		**5**	**28**	**94**	**724**	**722**

Sumber : Kementrian Agama Kabupaten Lahat

Source : Representatif office of Department Religion Affairs of Lahat Regency

https://lahatkab.bps.go.id

Tabel 4.1.15 **Jumlah Sekolah, Guru, dan Murid pada Madrasah Ibtidaiyah (MI) Swasta di Kabupaten Lahat menurut Kecamatan dan Jenis Kelamin, 2017**

Table *Number of Schools, Teachers and Pupils of Private Madrasah Ibtidaiyah (MI) in Lahat Regency by Subdistric and Sex, 2017*

Kecamatan/ *Subdistrict*		**Sekolah** */Schools* ***(unit)***	**Guru** / *Teachers* ***(orang/****person)*		**Murid** / *Pupils* ***(orang/****person)*	
			Lk */Male*	**Pr/** *Female*	**Lk** */Male*	**Pr /** *Female*
(1)		(2)	(3)	(4)	(5)	(6)
1	Tanjung Sakti Pumi	-	-	-	-	-
2	Tanjung Sakti Pumu	2	8	13	307	285
3	Kota Agung	-	-	-	-	-
4	Mulak Ulu	1	8	4	33	36
5	Tanjung Tebat	-	-	-	-	-
6	Pulau Pinang	-	-	-	-	-
7	Pagar Gunung	-	-	-	-	-
8	Gumay Ulu	-	-	-	-	-
9	Jarai	-	-	-	-	-
10	Pajar Bulan	-	-	-	-	-
11	Muara Payang	-	-	-	-	-
12	Sukamerindu	-	-	-	-	-
13	Kikim Barat	2	3	8	44	41
14	Kikim Timur	3	8	15	162	154
15	Kikim Selatan	1	-	7	26	27
16	Kikim Tengah	1	1	8	72	48
17	Lahat	2	14	9	111	85
18	Gumay Talang	-	-	-	-	-
19	Pseksu	-	-	-	-	-
20	Merapi Barat	-	-	-	-	-
21	Merapi Timur	1	1	12	94	86
22	Merapi Selatan	-	-	-	-	-
Jumlah / *Total*		**13**	**43**	**76**	**849**	**762**

Sumber : Kementrian Agama Kabupaten Lahat

Source : Representatif office of Department Religion Affairs of Lahat Regency

https://lahatkab.bps.go.id

Tabel 4.1.16 **Jumlah Sekolah, Guru, dan Murid pada Madrasah Tsanawiyah (MTs) Negeri di Kabupaten Lahat menurut Kecamatan dan Jenis Kelamin, 2017**

Table *Number of Schools, Teachers and Pupils of State Madrasah Ibtidaiyah (MI) in Lahat Regency by Subdistric and Sex, 2017*

Kecamatan/ *Subdistrict*		**Sekolah** */Schools* ***(unit)***	**Guru /** *Teachers* ***(orang/****person)*		**Murid /** *Pupils* ***(orang/****person)*	
			Lk */Male*	**Pr/** *Female*	**Lk** */Male*	**Pr /** *Female*
(1)		(2)	(3)	(4)	(5)	(6)
1	Tanjung Sakti Pumi	-	-	-	-	-
2	Tanjung Sakti Pumu	-	-	-	-	-
3	Kota Agung	1	4	22	98	106
4	Mulak Ulu	-	-	-	-	-
5	Tanjung Tebat	-	-	-	-	-
6	Pulau Pinang	-	-	-	-	-
7	Pagar Gunung	-	-	-	-	-
8	Gumay Ulu	-	-	-	-	-
9	Jarai	-	-	-	-	-
10	Pajar Bulan	-	-	-	-	-
11	Muara Payang	-	-	-	-	-
12	Sukamerindu	-	-	-	-	-
13	Kikim Barat	1	7	22	183	194
14	Kikim Timur	-	-	-	-	-
15	Kikim Selatan	-	-	-	-	-
16	Kikim Tengah	-	-	-	-	-
17	Lahat	1	15	34	415	441
18	Gumay Talang	-	-	-	-	-
19	Pseksu	-	-	-	-	-
20	Merapi Barat	-	-	-	-	-
21	Merapi Timur	-	-	-	-	-
22	Merapi Selatan	-	-	-	-	-
Jumlah / *Total*		**3**	**26**	**78**	**696**	**741**

Sumber : Kementrian Agama Kabupaten Lahat

Source : Representatif office of Department Religion Affairs of Lahat Regency

https://lahatkab.bps.go.id

Tabel 4.1.17 **Jumlah Sekolah, Guru, dan Murid pada Madrasah Tsanawiyah (MTs) Swasta di Kabupaten Lahat menurut Kecamatan dan Jenis Kelamin, 2017**
Table *Number of Schools, Teachers and Pupils of Private Madrasah Ibtidaiyah (MI) in Lahat Regency by Subdistric and Sex, 2017*

Kecamatan/ *Subdistrict*		**Sekolah** */Schools* ***(unit)***	**Guru** / *Teachers* ***(orang****/person)*		**Murid** / *Pupils* ***(orang****/person)*	
			Lk */Male*	**Pr/** *Female*	**Lk** */Male*	**Pr /** *Female*
(1)		(2)	(3)	(4)	(5)	(6)
1	Tanjung Sakti Pumi	-	-	-	-	-
2	Tanjung Sakti Pumu	1	8	11	280	224
3	Kota Agung	-	-	-	-	-
4	Mulak Ulu	-	-	-	-	-
5	Tanjung Tebat	-	-	-	-	-
6	Pulau Pinang	-	-	-	-	-
7	Pagar Gunung	-	-	-	-	-
8	Gumay Ulu	-	-	-	-	-
9	Jarai	-	-	-	-	-
10	Pajar Bulan	-	-	-	-	-
11	Muara Payang	1	6	16	131	103
12	Sukamerindu	-	-	-	-	-
13	Kikim Barat	-	-	-	-	-
14	Kikim Timur	2	13	17	149	167
15	Kikim Selatan	-	-	-	-	-
16	Kikim Tengah	-	-	-	-	-
17	Lahat	3	21	16	148	75
18	Gumay Talang	1	1	2	47	36
19	Pseksu	-	-	-	-	-
20	Merapi Barat	1	3	8	107	85
21	Merapi Timur	1	4	5	101	69
22	Merapi Selatan	-	-	-	-	-
Jumlah / *Total*		**10**	**56**	**75**	**963**	**759**

Sumber : Kementrian Agama Kabupaten Lahat

Source : Representatif office of Department Religion Affairs of Lahat Regency

https://lahatkab.bps.go.id

Tabel 4.1.18 Jumlah Sekolah, Guru, dan Murid pada Madrasah Aliyah (MA) Negeri di Kabupaten Lahat menurut Kecamatan dan Jenis Kelamin, 2017

Table

Number of Schools, Teachers and Pupils of State Madrasah Aliyah (MA) in Lahat Regency by Subdistric and Sex, 2017

Kecamatan/ *Subdistrict*		Sekolah */Schools* ***(unit)***	Guru / *Teachers* ***(orang/****person****)***		Murid / *Pupils* ***(orang/****person****)***	
			Lk */Male*	Pr/ *Female*	Lk */Male*	Pr / *Female*
(1)		(2)	(3)	(4)	(5)	(6)
1	Tanjung Sakti Pumi	-	-	-	-	-
2	Tanjung Sakti Pumu	-	-	-	-	-
3	Kota Agung	-	-	-	-	-
4	Mulak Ulu	-	-	-	-	-
5	Tanjung Tebat	-	-	-	-	-
6	Pulau Pinang	-	-	-	-	-
7	Pagar Gunung	-	-	-	-	-
8	Gumay Ulu	-	-	-	-	-
9	Jarai	-	-	-	-	-
10	Pajar Bulan	-	-	-	-	-
11	Muara Payang	-	-	-	-	-
12	Sukamerindu	-	-	-	-	-
13	Kikim Barat	-	-	-	-	-
14	Kikim Timur	-	-	-	-	-
15	Kikim Selatan	-	-	-	-	-
16	Kikim Tengah	-	-	-	-	-
17	Lahat	1	15	42	223	552
18	Gumay Talang	-	-	-	-	-
19	Pseksu	-	-	-	-	-
20	Merapi Barat	-	-	-	-	-
21	Merapi Timur	1	6	27	65	136
22	Merapi Selatan	-	-	-	-	-
Jumlah / *Total*		**2**	**21**	**69**	**288**	**688**

Sumber : Kementrian Agama Kabupaten Lahat

Source : Representatif office of Department Religion Affairs of Lahat Regency

https://lahatkab.bps.go.id

Tabel 4.1.19 **Jumlah Sekolah, Guru, dan Murid pada Madrasah Aliyah (MA) Swasta di Kabupaten Lahat menurut Kecamatan dan Jenis Kelamin, 2017**

Table *Number of Schools, Teachers and Pupils of Private Madrasah Aliyah (MA) in Lahat Regency by Subdistric and Sex, 2017*

Kecamatan/ *Subdistrict*		**Sekolah** */Schools* ***(unit)***	**Guru /** *Teachers* ***(orang/****person)*		**Murid /** *Pupils* ***(orang/****person)*	
			Lk */Male*	**Pr/** *Female*	**Lk** */Male*	**Pr /** *Female*
(1)		(2)	(3)	(4)	(5)	(6)
1	Tanjung Sakti Pumi	6	5	11	113	139
2	Tanjung Sakti Pumu	-	-	-	-	-
3	Kota Agung	-	-	-	-	-
4	Mulak Ulu	-	-	-	-	-
5	Tanjung Tebat	-	-	-	-	-
6	Pulau Pinang	-	-	-	-	-
7	Pagar Gunung	-	-	-	-	-
8	Gumay Ulu	-	-	-	-	-
9	Jarai	-	-	-	-	-
10	Pajar Bulan	-	-	-	-	-
11	Muara Payang	-	-	-	-	-
12	Sukamerindu	-	-	-	-	-
13	Kikim Barat	-	-	-	-	-
14	Kikim Timur	1	5	6	47	86
15	Kikim Selatan	-	-	-	-	-
16	Kikim Tengah	-	-	-	-	-
17	Lahat	1	2	3	7	8
18	Gumay Talang	1	4	5	18	19
19	Pseksu	-	-	-	-	-
20	Merapi Barat	-	-	-	-	-
21	Merapi Timur	-	-	-	-	-
22	Merapi Selatan	-	-	-	-	-
Jumlah / ***Total***		**9**	**16**	**25**	**185**	**252**

Sumber : Kementrian Agama Kabupaten Lahat

Source : Representatif office of Department Religion Affairs of Lahat Regency

https://lahatkab.bps.go.id

Tabel 4.1.20 **Jumlah Murid yang Tamat Pendidikan Sekolah Dasar (SD) di Kabupaten Lahat menurut Kecamatan dan Status Sekolah, 2017**

Table *Number of Graduated Students from Primary School in Lahat Regency by Subdistric and Schools Status, 2017*

Kecamatan/ Subdistrict		**Negeri** / *State* **(orang** / *person*)	**Swasta** / *Private* (**orang** / *person*)	**Jumlah** / *Total* **(orang /** *person***)**
(1)		(2)	(3)	(4)
01	Tanjung Sakti Pumi	221	77	298
02	Tanjung Sakti Pumu	297	21	318
03	Kota Agung	267	0	267
04	Mulak Ulu	357	9	366
05	Tanjung Tebat	145	0	145
06	Pulau Pinang	251	0	251
07	Pagar Gunung	213	0	213
08	Gumay Ulu	91	0	91
09	Jarai	302	98	400
10	Pajar Bulan	225	0	225
11	Muara Payang	112	0	112
12	Sukamerindu	150	0	150
13	Kikim Barat	277	0	277
14	Kikim Timur	501	35	536
15	Kikim Selatan	314	0	314
16	Kikim Tengah	185	0	185
17	Lahat	1 764	268	2 032
18	Gumay Talang	189	0	189
19	Pseksu	182	0	182
20	Merapi Barat	395	0	395
21	Merapi Timur	389	0	389
22	Merapi Selatan	154	0	154
Jumlah / *Total*		**6 981**	**508**	**7 489**

Sumber : Dinas Pendidikan Kabupaten Lahat
Source : Education Services of Lahat Regency

https://lahatkab.bps.go.id

Tabel 4.1.21 **Jumlah Murid yang Tamat Pendidikan Sekolah Lanjutan Tingkat Pertama (SLTP) di Kabupaten Lahat menurut Kecamatan dan Status Sekolah, 2017**

Table

Number of Graduated Students from Junior High Schools in Lahat Regency by Subdistric and Schools Status, 2017

Kecamatan/ Subdistrict		**Negeri** / *State* **(orang** / *person*)	**Swasta** / *Private* **(orang** / *person*)	**Jumlah** / *Total* **(orang** / *person*)
(1)		(2)	(3)	(4)
01	Tanjung Sakti Pumi	162	71	233
02	Tanjung Sakti Pumu	165	10	175
03	Kota Agung	192	0	192
04	Mulak Ulu	274	0	274
05	Tanjung Tebat	111	0	111
06	Pulau Pinang	155	0	155
07	Pagar Gunung	180	0	180
08	Gumay Ulu	68	0	68
09	Jarai	273	103	376
10	Pajar Bulan	140	0	140
11	Muara Payang	76	0	76
12	Sukamerindu	126	0	126
13	Kikim Barat	109	9	118
14	Kikim Timur	440	190	630
15	Kikim Selatan	275	0	275
16	Kikim Tengah	157	0	157
17	Lahat	1 547	371	1 918
18	Gumay Talang	142	0	142
19	Pseksu	131	0	131
20	Merapi Barat	385	0	385
21	Merapi Timur	202	0	202
22	Merapi Selatan	115	0	115
Jumlah / *Total*		**5 425**	**754**	**6 179**

Sumber : Dinas Pendidikan Kabupaten Lahat

Source : Education Services of Lahat Regency

https://lahatkab.bps.go.id

Tabel 4.1.22 Jumlah Murid yang Tamat Pendidikan Sekolah Menengah Umum (SMU) di Kabupaten Lahat menurut Kecamatan dan Status Sekolah, 2017

Table

Number of Graduated Students from Senior High School in Lahat Regency by Subdistric and Schools Status, 2017

Kecamatan/ Subdistrict		**Negeri** / *State* **(orang** / *person*)	**Swasta** / *Private* **(orang** / *person*)	**Jumlah** / *Total* **(orang** / *person*)
(1)		(2)	(3)	(4)
01	Tanjung Sakti Pumi	156	0	156
02	Tanjung Sakti Pumu	99	0	99
03	Kota Agung	176	0	176
04	Mulak Ulu	133	0	133
05	Tanjung Tebat	0	0	0
06	Pulau Pinang	93	0	93
07	Pagar Gunung	121	0	121
08	Gumay Ulu	30	0	30
09	Jarai	184	46	230
10	Pajar Bulan	69	0	69
11	Muara Payang	42	0	42
12	Sukamerindu	0	0	0
13	Kikim Barat	119	0	119
14	Kikim Timur	250	0	250
15	Kikim Selatan	153	0	153
16	Kikim Tengah	91	0	91
17	Lahat	1 141	354	1 495
18	Gumay Talang	87	0	87
19	Pseksu	23	0	23
20	Merapi Barat	161	0	161
21	Merapi Timur	84	0	84
22	Merapi Selatan	79	0	79
Jumlah / *Total*		**3 291**	**400**	**3 691**

Sumber : Dinas Pendidikan Kabupaten Lahat

Source : Education Services of Lahat Regency

*Data Murid untuk SMA 4 Unggulan Belum tersedia

https://lahatkab.bps.go.id

Tabel 4.1.23 **Jumlah Murid yang Tamat Pendidikan Madrasah Ibtidaiyah (MI) di Kabupaten Lahat menurut Kecamatan dan Status Sekolah, 2017**
Table *Number of Graduated Students from Madrasah Ibtidaiyah (MI) in Lahat Regency by Subdistric and Schools Status, 2017*

Kecamatan/ *Subdistrict*		**Negeri /** *State* **(orang /** *person***)**	**Swasta /** *Private* **(orang /** *person***)**	**Jumlah /** *Total* **(orang /** *person***)**
(1)		(2)	(3)	(4)
1	Tanjung Sakti Pumi	-	75	75
2	Tanjung Sakti Pumu	-	-	-
3	Kota Agung	-	-	-
4	Mulak Ulu	-	12	12
5	Tanjung Tebat	-	-	-
6	Pulau Pinang	-	-	-
7	Pagar Gunung	12	-	12
8	Gumay Ulu	-	-	-
9	Jarai	-	-	-
10	Pajar Bulan	-	-	-
11	Muara Payang	48	-	48
12	Sukamerindu		-	-
13	Kikim Barat	44	3	47
14	Kikim Timur	-	50	50
15	Kikim Selatan	-	7	7
16	Kikim Tengah	-	12	12
17	Lahat	59	15	74
18	Gumay Talang	-	-	-
19	Pseksu	-	-	-
20	Merapi Barat	26	23	49
21	Merapi Timur	-	-	-
22	Merapi Selatan	-	-	-
Jumlah / *Total*		**189**	**197**	**386**

Sumber : Kementrian Agama Kabupaten Lahat
Source : Representatif office of Department Religion Affairs of Lahat Regency

https://lahatkab.bps.go.id

Tabel 4.1.24 **Jumlah Murid yang Tamat Pendidikan Madrasah Tsanawiyah (MTs) di Kabupaten Lahat menurut Kecamatan dan Status Sekolah, 2017**
Table *Number of Graduated Students from Madrasah Tsanawiyah (MTs) in Lahat Regency by Subdistric and Schools Status, 2017*

Kecamatan/ *Subdistrict*		Negeri / *State* (orang / *person*)	Swasta / *Private* (orang / *person*)	Jumlah / *Total* (orang / *person*)
(1)		(2)	(3)	(4)
1	Tanjung Sakti Pumi	-	90	90
2	Tanjung Sakti Pumu	-	-	-
3	Kota Agung	52	-	52
4	Mulak Ulu	-	-	-
5	Tanjung Tebat	-	-	-
6	Pulau Pinang	-	-	-
7	Pagar Gunung	-	-	-
8	Gumay Ulu	-	-	-
9	Jarai	-	-	-
10	Pajar Bulan	-	-	-
11	Muara Payang	-	93	93
12	Sukamerindu	-	-	-
13	Kikim Barat	122	-	122
14	Kikim Timur	-	113	113
15	Kikim Selatan	-	-	-
16	Kikim Tengah	-	-	-
17	Lahat	179	60	239
18	Gumay Talang	-	26	26
19	Pseksu	-	-	-
20	Merapi Barat	-	42	42
21	Merapi Timur	-	57	57
22	Merapi Selatan	-	-	-
Jumlah / *Total*		**353**	**481**	**834**

Sumber : Kementrian Agama Kabupaten Lahat
Source : Representatif office of Department Religion Affairs of Lahat Regency

https://lahatkab.bps.go.id

Tabel **4.1.25** **Jumlah Murid yang Tamat Pendidikan Madrasah Aliyah (MA) di Kabupaten Lahat menurut Kecamatan dan Status Sekolah, 2017**
Table *Number of Graduated Students from Madrasah Aliyah (MA) in Lahat Regency by Subdistric and Schools Status, 2017*

Kecamatan/ *Subdistrict*		**Negeri /** *State* **(orang /** *person*)	**Swasta /** *Private* **(orang /** *person*)	**Jumlah /** *Total* **(orang /** *person*)
(1)		(2)	(3)	(4)
1	Tanjung Sakti Pumi	-	-	-
2	Tanjung Sakti Pumu	-	62	62
3	Kota Agung	-	-	-
4	Mulak Ulu	-	-	-
5	Tanjung Tebat	-	-	-
6	Pulau Pinang	-	-	-
7	Pagar Gunung	-	-	-
8	Gumay Ulu	-	-	-
9	Jarai	-	-	-
10	Pajar Bulan	-	-	-
11	Muara Payang	-	-	-
12	Sukamerindu	-	-	-
13	Kikim Barat	-	-	-
14	Kikim Timur	-	41	41
15	Kikim Selatan	-	-	-
16	Kikim Tengah	-	-	-
17	Lahat	211	-	211
18	Gumay Talang	-	9	9
19	Pseksu	-	-	-
20	Merapi Barat	-	-	-
21	Merapi Timur	78	-	78
22	Merapi Selatan	-	-	-
Jumlah / *Total*		**289**	**112**	**401**

Sumber : Kementrian Agama Kabupaten Lahat
Source : Representatif office of Department Religion Affairs of Lahat Regency

http://lahatkab.bps.go.id

Tabel 4.1.26 **Rasio Murid Terhadap Guru Sekolah Negeri dan swasta Menurut Kecamatan dan Tingkat Pendidikan Di Kabupaten Lahat, 2017**

Tabel

Student Teacher Ratio in State and Private School by Subdistrict and Education in Lahat Regency, 2017

Kecamatan/ *Subdistrict*		Pendidikan/ *Education*				
		TK	SD	SMP	SMA	SMK
(1)		(2)	(3)	(4)	(5)	(6)
01.	Tanjung Sakti Pumi		1:10	1	-	-
02.	Tanjung Sakti Pumu		1:10	1	-	-
03.	Kota Agung		1:8	-	-	-
04.	Mulak Ulu		1:1	-	-	-
05.	Tanjung Tebat		1:7	-	-	-
06.	Pulau Pinang		1:7	-	-	-
07.	Pagar Gunung		1:5	-	-	-
08.	Gumay Ulu		1:8	-	-	-
09.	Jarai		1:11	1	1	
10.	Pajar Bulan*		1:8	-	-	-
11.	Muara Payang		1:9	-	-	-
12.	Sukamerindu		1:8	-	-	-
13.	Kikim Barat		1:11	1	-	-
14.	Kikim Timur		1:11	1	-	1
15.	Kikim Selatan		1:13	-	-	-
16.	Kikim Tengah		1:18	-	-	-
17.	Lahat		1:15	7	8	3
18.	Gumay Talang		1:10	-	-	-
19.	Pseksu		1:8	-	-	-
20.	Merapi Barat		1:10	-	-	-
21.	Merapi Timur		1:11	-	-	-
22.	Merapi Selatan		1:11	-	-	-
Jumlah / *Total*		0	0	12	9	4

Sumber : Dinas Pendidikan Kabupaten Lahat

Source : Education Services of Lahat regency

https://lahatkab.bps.go.id

Tabel 4.1.27 **Rasio Murid Terhadap Guru Sekolah Negeri dan Swasta Menurut Kecamatan dan Tingkat Pendidikan Di Kabupaten Lahat, 2017**

Tabel

Student Teacher Ratio in State and Private School by Subdistrict and Education in Lahat Regency, 2017

Kecamatan/ *Subdistrict*		Pendidikan / *Education*			
		RA/BA	MI	MTs	MA
(1)		(2)	(3)	(4)	(5)
01.	Tanjung Sakti Pumi	12.52	32.20	27.69	6.93
02.	Tanjung Sakti Pumu	-	8.16	-	-
03.	Kota Agung	-	-	6.98	-
04.	Mulak Ulu	-	6.13	-	-
05.	Tanjung Tebat	-	-	-	-
06.	Pulau Pinang	-	-	-	-
07.	Pagar Gunung	-	5.27	-	-
08.	Gumay Ulu	-	-	-	-
09.	Jarai	-	-	-	-
10.	Pajar Bulan	-	-	-	-
11.	Muara Payang	8.00	9.06	6.80	-
12.	Sukamerindu	-	-	-	-
13.	Kikim Barat	6.30	12	13	-
14.	Kikim Timur	10.58	9.41	8.46	4.67
15.	Kikim Selatan	-	5.80		
16.	Kikim Tengah	-	9.70	9.95	
17.	Lahat	8.30	8.40	0	11.36
18.	Gumay Talang	15.80	6.42	3.40	1.10
19.	Pseksu	-	-	-	-
20.	Merapi Barat	-	10.18	10.83	
21.	Merapi Timur	-	-	8.30	6.50
22.	Merapi Selatan	-	-	-	-
Jumlah / *Total*		**61.50**	**122.73**	**95.41**	**30.56**

Sumber : Kementrian Agama Kabupaten Lahat

Source : Religion Departement of Lahat regency

https://lahatkab.bps.go.id

Tabel 4.1.28 Jumlah Sekolah, Guru, dan Murid pada Sekolah Lanjutan Tingkat Pertama Negeri di Kabupaten Lahat menurut Kecamatan dan Jenis Kelamin, 2017

Tabel

Number of Schools, Teachers and Pupils of State Junior High Schools in Lahat Regency by Subdistric and Sex, 2017

Kecamatan/ *Subdistrict*		Sekolah /*Schools* ***(unit)***	Guru / *Teachers* ***(orang/****person****)***		Murid / *Pupils* ***(orang/****person****)***	
			Laki-laki /*Male*	Perempuan / *Female*	Laki-laki /*Male*	Perempuan / *Female*
(1)		(2)	(3)	(4)	(5)	(6)
1	Tanjung Sakti Pumi	4	29	46	209	185
2	Tanjung Sakti Pumu	2	20	35	277	317
3	Kota Agung	4	25	39	268	259
4	Mulak Ulu	4	24	43	481	425
5	Tanjung Tebat	2	11	29	161	144
6	Pulau Pinang	2	11	54	258	247
7	Pagar Gunung	2	13	31	289	275
8	Gumay Ulu	2	11	18	124	98
9	Jarai	1	11	35	362	505
10	Pajar Bulan	1	16	26	210	216
11	Muara Payang	1	10	16	119	74
12	Sukamerindu	1	13	18	176	142
13	Kikim Barat	3	15	18	197	192
14	Kikim Timur	6	26	60	636	604
15	Kikim Selatan	4	23	34	454	449
16	Kikim Tengah	2	12	21	272	306
17	Lahat	10	84	259	2 397	2 414
18	Gumay Talang	1	9	23	241	238
19	Pseksu	3	8	32	209	190
20	Merapi Barat	3	20	60	545	572
21	Merapi Timur	2	8	36	300	276
22	Merapi Selatan	1	13	19	193	224
Jumlah / *Total*		**61**	**412**	**952**	**8 378**	**8 352**

Sumber : Dinas Pendidikan Kabupaten Lahat

Source : Education Services of Lahat Regency

http://lahatkab.bps.go.id

Tabel 4.1.29 **Jumlah Seksi / Kegiatan Di Kementrian Agama Di Kabupaten Lahat, 2017**
Table *Number of Sections / Activities In Ministry of Religion In Lahat Regency, 2017*

SEKSI / KEGIATAN		2016	2017
(1)		(3)	(4)
1	**SEKSI MADRASAH**		
	Jumlah Madrasah di Kabupaten Lahat :	**38**	**38**
	MIN / MI	5 / 14	5 / 14
	MTsN / MTs	3 / 1	3 / 1
	MAN / MA	2 / 4	2 / 4
	Jumlah Guru Madrasah di Kabupaten Lahat :	**734**	**747**
	MIN / MI	117 / 137	117 / 137
	MTsN / MTs	98 / 209	98 / 209
	MAN / MA	85 / 88	85 / 88
2	**SEKSI PENDIDIKAN AGAMA ISLAM**		
	Jumlah Guru PAI di Sekolah Umum	**339**	**344**
	SD	231	233
	SMP	72	39
	SMA / SMK	36	72
3	**SEKSI PENY. HAJI DAN UMROH (PHU)**		
	Jumlah Masyarakat Kab. Lahat yang Mendaftar Haji	632	751
	Jumlah Masyarakat Berangkat Haji	172	215
	Jumlah Daftar Tunggu Calon Jamaah Haji	3396	4147
4	**SEKSI BIMAS ISLAM**		
	Jumlah KUA di Kab. Lahat	13	22
	Jumlah Kejadian Nikah di Kab. Lahat	3205	3263
	Jumlah Majelis Taklim di Kabupaten Lahat	343	343
5	**SEKSI PD. PESANTREN**		
	Jumlah Pondok Pesantren di Kab. Lahat	16	16
	Jumlah Santri di Kabupaten Lahat	3535	3535
	Jumlah TPA / TPQ di Kabupaten Lahat	376	376

Sumber : Kementrian Agama Kabupaten Lahat
Source : *Ministry of Religion LAhat Regency*

https://lahatkab.bps.go.id

Tabel 4.1.30 **Jumlah Buku Koleksi Umum dan Referensi di Badan Perpustakaan Kabupaten Lahat (unit), 2017**

Tabel

Number of Book of General Collections and Referential in Library Board of Lahat Regency (unit), 2017

Jenis Koleksi / *Type of Collection*		**Perpustakaan Daerah /** *Lokal Library*		**Perpustakaan Keliling/** Mobile Library	
		Judul / *Tittle*	**Eksemplar /** *Exemplar*	**Judul /** *Tittle*	**Eksemplar /** *Exemplar*
(1)	(2)	(2)	(3)	(4)	(5)
1 000 - 099	**(Karya Umum)**	535	1 269	37	65
2 100 - 199	**(Filsafat & Fiskolog)**	597	1 432	337	663
3 200 - 299	**(Agama)**	2 537	6 008	1 344	3 065
4 300 - 399	**(Ilmu - Ilmu Sosial)**	2 529	6 007	672	1 465
5 400 - 499	**(Bahasa)**	484	1 138	230	465
6 500 - 599	**(Ilmu - Ilmu Murni)**	1 014	2 765	397	780
7 600 - 699	**(Teknologi/Ilmu Terapan)**	3 294	7 802	1 404	3 094
8 700 - 799	**(Kesenian & Olahraga)**	563	1 517	367	808
9 800 - 899	**(Kesusastraan)**	3 060	7 872	1 479	3 286
10 900 - 999	**(Geografi & Sejarah)**	542	1 278	254	546
Jumlah / *Total*		**15 155**	**37 088**	**6 521**	**14 237**

Sumber : Dinas Perpustakaan Daerah Kabupaten Lahat

Source : Regional Service Library of Lahat Regency

https://lahatkab.bps.go.id

Tabel 4.1.31 **Jumlah Pengunjung, Peminjam dan Buku yang dipinjam pada Kantor Perpustakaan Kabupaten Lahat, 2017**
Table *Number of visitor, borrower, and the book was borrowed in Library Board of Lahat Regency (unit), 2017*

Bulan / *Month*		Pengunjung /*Visitor*		Peminjam/*Borrower*		Jumlah Buku yang dipinjam / *Number of was borrowed book*
		Laki-laki /*Male*	Perempuan / *Female*	Laki-laki /*Male*	Perempuan / *Female*	
(1)		(2)	(3)	(5)	(6)	(8)
01	**Januari**/*January*	2 650	2 324	473	934	3 120
02	**Februari/***February*	2 280	2 320	1 064	1 184	4 825
03	**Maret/***March*	2 313	2 303	1 065	1 125	4 222
04	**April**/*April*	2 308	2 318	1 485	1 525	4 412
05	**Mei/***May*	2 300	2 328	1 475	1 575	6 516
06	**Juni**/*June*	1 442	1 889	1 066	1 234	4 524
07	**Juli/***July*	1 764	1 692	1 072	932	4 320
08	**Agustus/***August*	1934	2 264	1 244	1 132	6 240
09	**September/***September*	2 278	1 976	1 021	1 554	6 288
10	**Oktober/***October*	2 271	2 351	1 030	1 466	6 296
11	**Nopember**/*November*	2 254	2 374	1 021	1 261	6 204
12	**Desember/***December*	986	1 228	971	1 231	4 764
Jumlah / *Total*		**24 780**	**25 367**	**12 987**	**15 153**	**61 731**

Sumber : Perpustakaan Daerah Kabupaten lahat
Source : RegionalService Library of Lahat Regency

https://lahatkab.bps.go.id

Tabel 4.1.32 Jumlah Gugus Depan dan Sumber Didik di Kabupaten Lahat menurut Kecamatan , 2017

Tabel

Number of Troops and Source Students in Lahat Regency by Subdistrict , 2017

Kecamatan / *Subdistrict*		Gugus Depan /*Troops*	Sumber Didik/*Source Students*			Jumlah /*Total*
			Pembimbing /*scout guide*	Andalan /*mainstay scout*	Pembina /*scout master*	
(1)		(2)	(3)	(4)	(5)	(6)
01.	Tanjung Sakti Pumi	50	97	32	45	174
02.	Tanjung Sakti Pumu	34	82	34	61	177
03.	Kota Agung	52	105	28	25	158
04.	Mulak Ulu	54	91	30	61	182
05.	Tanjung Tebat	26	45	15	25	85
06.	Pulau Pinang	42	101	20	75	196
07.	Pagar Gunung	42	105	35	55	195
08.	Gumay Ulu	20	44	15	24	83
09.	Jarai	42	103	21	25	149
10.	Pajar Bulan	52	75	29	35	139
11.	Muara Payang	24	55	20	15	90
12.	Sukamerindu	14	40	15	30	85
13.	Kikim Barat	44	87	25	20	132
14.	Kikim Timur	82	95	21	25	141
15.	Kikim Selatan	26	90	24	55	169
16.	Kikim Tengah	20	35	15	20	70
17.	Lahat	180	475	39	100	614
18.	Gumay Talang	16	48	38	27	113
19.	Pseksu	26	85	31	56	172
20.	Merapi Barat	48	80	19	41	140
21.	Merapi Timur	82	102	37	70	209
22.	Merapi Selatan	14	40	15	20	75
Jumlah/ *Total*		**990**	**2 080**	**558**	**910**	**3 548**

Sumber : Kwarcab Kabupaten Lahat
Source : Branch Scout in Lahat Regency

https://lahatkab.bps.go.id

Tabel 4.1. 33 Jumlah Anggota Kwarcab Daerah Gerakan Pramuka di Kabupaten Lahat Menurut Tingkatan dan Jenis Kelamin (orang), 2016

Tabel

Number of Head Quarter of Branch Scouts by Sex and Level in Lahat Regency (person), 2016

Tingkatan / *Level*		**Laki-laki** *Male*	**Perempuan** *Female*	**Jumlah /** *Total*
(1)		(2)	(3)	(4)
01.	Anak Didik / *Student*			
	1.1. Siaga / *Cubs*	3 868	4 069	7 937
	1.2. Penggalang / *Scouth*	2 987	2 820	5 807
	1.3. Penegak / *Rovers*	340	405	745
	1.4. Pandega / *Rovers*	58	92	150
02.	Pembina (termasuk yang profesional) / *Rangers (including the profesional ones)*	340	339	679
03.	Pelatih Dasar / *Basic - Trainer*	8	2	430
04.	Pemimpin SAKA / *SAKA Leader*	5	1	320
05.	Andalan / *Reliante*	272	271	543
06.	Majelis Pembimbing / *Leandera Callege*	1 000	1 040	2 040
07.	Karyawan / *Employee*	0	1	2
Jumlah / *Total*		**8 878**	**9 039**	**18 651**

Sumber : Kwarcab Kabupaten Lahat
Source : Branch Scout in Lahat Regency

https://lahatkab.bps.go.id

4.2 KESEHATAN / *HEALTH*

Tabel 4.2.1 **Sarana Kesehatan Di Kabupaten Lahat, 2012 - 2017**
Table *Public Health Facilities in Lahat Regency, 2012-2017*

Sarana Kesehatan/ *Public Health Medium*		2012	2013	2014	2015	2016	2017
(1)		(2)	(3)	(4)	(5)	(6)	(7)
1	Rumah Sakit Umum/*General Hospital*						
	1.1 Rumah Sakit Pemerintah/*Public*						
	a. Banyaknya	-	2	2	2	2	**2**
	b. Fasilitas Tempat Tidur/*Beds*	-	199	199	199	199	**199**
	1.2 Rumah Sakit Swasta/*Private*						
	a. Banyaknya	-	-	-	-	-	**-**
	b. Fasilitas Tempat Tidur/*Beds*	-	-	-	-	-	**-**
2	Puskesmas/*Public Health Centres*						
	2.1 Dengan Fasilitas Ruang Rawat Inap						
	a. Banyaknya	-	7	7	10	10	**10**
	b. Fasilitas Tempat Tidur	-	7	7	10	10	**10**
	2.2 Tanpa Fasilitas Ruang Rawat Inap	-	24	24	23	23	**23**
3	Puskesmas Pembantu/Subsidiary Health Centres	-	63	63	63	65	**65**
4	Klinik/Balai Pengobatan	-	5	5	13	13	**13**
5	Rumah Bersalin (Swasta)	-	1	1	0	1	**1**
6	Optikal	-	3	3	4	4	**4**
7	Apotek	-	11	11	16	15	**19**
8	Toko Obat	-	7	0	1	1	**1**
Jumlah / *Total*		**-**	**329**	**322**	**341**	**343**	**347**

Sumber : Dinas Kesehatan Kab. Lahat
Source : Public Health Service of Lahat Regency

http://lahatkab.bps.go.id

Tabel 4.2.2 **Jumlah Fasilitas Kesehatan menurut Kecamatan di Kabupaten Lahat , 2017**
Table *Number of Healthy Facilitty by Subdistrict in Lahat Regency, 2017*

Kecamatan/ *Subdistricts*		**Rumah Sakit/** *Hospital*	**Puskesmas/** *Health Centre*	**Puskesmas Pembantu/** *Health Sub Centre*
(1)		(2)	(3)	(4)
1	Tanjung Sakti Pumi	-	1	2
2	Tanjung Sakti Pumu	-	1	2
3	Kota Agung	-	1	3
4	Mulak Ulu	-	1	3
5	Tanjung Tebat	-	1	1
6	Pulau Pinang	-	1	2
7	Pagar Gunung	-	1	4
8	Gumay Ulu	-	1	4
9	Jarai	-	1	1
10	Pajar Bulan	-	1	5
11	Muara Payang	-	1	2
12	Sukamerindu	-	1	0
13	Kikim Barat	-	2	8
14	Kikim Timur	-	3	7
15	Kikim Selatan	-	2	2
16	Kikim Tengah	-	1	1
17	Lahat	2	6	6
18	Gumay Talang	-	1	3
19	Pseksu	-	1	1
20	Merapi Barat	-	2	1
21	Merapi Timur	-	2	5
22	Merapi Selatan	-	1	2
Jumlah/ *Total*		**2**	**33**	**65**

Sumber : Dinas Kesehatan Kabupaten Lahat
Source : Public Health Service of Lahat Regency

https://lahatkab.bps.go.id

Lanjutan Tabel 4.2.2
Advanced Table

Kecamatan/ *Subdistricts*		Apotik/ *Drugs Store*	Klinik KB/*Family Planning Clinic*		Klinik Bersalin/ *Maternity Clinic*	Balai Pengobatan/ *Clinic*
			Pemerintah /*Clinic*	Swasta /*Private*		
(1)		(5)	(2)	(3)	(4)	(5)
1	Tanjung Sakti Pumi	-	-	-	-	-
2	Tanjung Sakti Pumu	-	-	-	-	-
3	Kota Agung	-	-	-	-	-
4	Mulak Ulu	-	-	-	-	-
5	Tanjung Tebat	-	-	-	-	-
6	Pulau Pinang	-	-	-	-	-
7	Pagar Gunung	-	-	-	-	-
8	Gumay Ulu	-	-	-	-	-
9	Jarai	1	-	-	-	-
10	Pajar Bulan	-	-	-	-	-
11	Muara Payang	-	-	-	-	-
12	Sukamerindu	-	-	-	-	-
13	Kikim Barat	-	-	-	-	-
14	Kikim Timur	-	-	-	-	-
15	Kikim Selatan	-	-	-	-	-
16	Kikim Tengah	-	-	-	-	-
17	Lahat	14	-	-	-	-
18	Gumay Talang	-	-	-	-	-
19	Pseksu	-	-	-	-	-
20	Merapi Barat	-	-	-	-	-
21	Merapi Timur	-	-	-	-	-
22	Merapi Selatan	-	-	-	-	-
Jumlah/ *Total*		**15**	**0**	**0**	**0**	**0**

Sumber : Dinas Kesehatan Kabupaten Lahat
Source : Public Health Service of Lahat Regency

http://lahatkab.bps.go.id

Tabel 4.2.3 **Banyaknya Tenaga Kesehatan Medis Menurut Unit Kerja dan Sarana Pelayanan Kesehatan di Kabupaten Lahat, 2017**
Table *Number of Medical by Work Unit Health and Medical Services in Lahat Regency, 2017*

Kecamatan/ *Subdistrict*		Unit Kerja/ *Work Unit*	Tenaga Medis/ *Medical*						Sarjana Kesehatan Lainnya
			Dokter *Doctor*	Perawat *Nurse*	Bidan *Midwife*	Farmasi *Pharmacy*	Apoteker *Pharmacist*	Bukan Perawat	
(1)		(2)	(3)	(4)	(5)	(6)	(7)	(8)	(9)
1	Tanjung Sakti PUMI	Tanjung Sakti	1	11	6	1	0	0	0
2	Tanjung Sakti PUMU	Simpang III Pumu	1	9	13	0	0	0	0
3	Kota Agung	Kota Agung	1	7	7	1	0	0	0
4	Mulak Ulu	Muara Tiga	1	4	6	0	0	0	0
5	Tanjung Tebat	Tanjung Tebat	1	6	2	0	0	0	0
6	Pulau Pinang	Pulau Pinang	1	4	9	0	0	0	0
7	Pagar Gunung	Pagar Gunung	1	1	7	0	0	0	0
8	Gumay Ulu	Tinggi Hari	0	1	3	0	0	0	0
9	Jarai	Jarai	2	3	9	0	0	0	0
10	Pajar Bulan	Pajar Bulan	1	5	6	1	0	0	0
11	Muara Payang	Muara Payang	0	7	3	0	0	0	0
12	Sukamerindu	Sukamerindu	0	5	8	0	0	0	0
13	Kikim Barat	Saung Naga	0	3	4	0	0	0	0
14	Kikim Barat	Wanaraya	0	1	1	0	0	0	0
15	Kikim Timur	Bungamas	1	6	8	0	0	0	0
16	Kikim Timur	Bumi Lampung	1	2	2	0	0	0	0
17	Kikim Timur	Palem Baja	0	2	2	0	0	0	0
18	Kikim Selatan	Pagar Jati	1	3	1	0	0	0	0
19	Kikim Selatan	Nanjungan	0	2	3	0	0	0	0
20	Kikim Tengah	Tanjung Aur	0	1	4	0	0	0	0
Jumlah / Total			**13**	**83**	**104**	**3**	**0**	**0**	**0**

Sumber : Dinas Kesehatan Kabupaten Lahat
Source : Public Health Service of Lahat Regency
**) termasuk Ahli Radiologi, Fisioterapi, Penata Anastesi*
**) including Expert Radiology, Physiotherapy, stylist Anesthesia*

https://lahatkab.bps.go.id

Lanjutan Tabel 4.2.3
Advanced Table

Kecamatan/ *Subdistrict*	Unit Kerja/ *Work Unit*	Tenaga Medis/ *Medical*						Sarjana Kesehatan Lainnya
		Dokter *Doctor*	Perawat *Nurse*	Bidan *Midwife*	Farmasi *Pharmacy*	Apoteker *Pharmacist*	Bukan Perawat	
(1)	(2)	(3)	(4)	(5)	(6)	(7)	(8)	(9)
Lahat	Bandar Jaya	3	16	16	0	0	0	0
Lahat	Pagar Agung	2	13	18	1	1	0	0
Lahat	Senabing	0	3	3	0	0	0	0
Lahat	Perumnas	2	12	12	0	1	0	0
Lahat	Selawi	2	12	18	1	0	0	0
Lahat	Usila	1	6	7	1	0	0	0
Pseksu	Pseksu	0	5	4	0	0	0	0
Gumay Talang	Sukarame	0	8	13	0	1	0	0
Merapi Barat	Merapi II	1	12	13	0	0	0	0
Merapi Barat	Merapi I	1	2	9	0	0	0	0
	Muara Lawai	1	8	8	1	1	0	0
Merapi Timur	GGB	0	1	6	0	0	0	0
Merapi Selatan	Perangai	1	1	5	0	0	0	0
	Sub Jumlah (puskesmas	**27**	**182**	**235**	**11**	4	0	0
Lahat	Instalasi Farmasi	0	0	0	0	0	0	0
Lahat	Labkesda	0	0	0	0	0	0	0
Lahat	Dinkes**)	2	6	1	1	2	0	0
Lahat	Rumah Sakit Umum Daerah*) **) Data 2014	0	0	0	0	0	0	0
Jumlah / Total		**29**	**188**	**236**	**12**	6	0	0

Sumber : Dinas Kesehatan Kabupaten Lahat

Source : Public Health Service of Lahat Regency

*) *termasuk Ahli Radiologi, Fisioterapi, Penata Anastesi*

*) *including Expert Radiology, Physiotherapy, stylist Anesthesia*

https://lahatkab.bps.go.id

Lanjutan Tabel 4.2.3
Continued Table

Unit Kerja/*Work Unit*	**Tenaga Non Medis**/*Non Medical*			
	Ahli Gizi/ *Nutrition Experts*	**Teknisi Medis/** *Medical Expert*	**Sanitasi/** *Sanitation*	**Kesehatan Masyarakat/** *Public Health*
(1)	(2)	(3)	(4)	(5)
Nama Puskesmas/				
Name of Health Center :				
21. Bandar Jaya	2	0	3	1
22. Pagar Agung	2	0	1	2
23. Senabing	0	0	0	1
24. Perumnas	2	0	2	5
25. Selawi	1	0	2	1
26. Usila	0	0	1	1
27. Pseksu	0	0	0	1
28. Sukarame	1	0	1	1
29. Merapi II	1	0	1	1
30. Merapi I	1	0	2	1
31. Muara Lawai	3	0	1	1
32. GGB	0	0	0	0
33. Perangai	0	0	0	0
Sub Jumlah (puskesmas)	**17**	0	**24**	**31**
Instalasi Farmasi	0	0	0	0
Labkesda	0	0	0	0
Dinkes	3	0	7	18
Rumah Sakit Umum	0	0	0	0
Daerah*)	0	0	0	0
Jumlah / *Total*	**20**	**0**	**31**	**49**

Sumber : Dinas Kesehatan Kabupaten Lahat

Source : Public Health Service of Lahat Regency

**) termasuk Ahli Radiologi, Fisioterapi, Penata Anastesi*

**) including Expert Radiology, Physiotherapy, stylist Anesthesia*

***) Data 2015 belum lengkap*

www.lahatkab.bps.go.id

Tabel 4.2.4 **Banyaknya Tenaga Kesehatan Non Medis Menurut Unit Kerja dan Sarana Pelayanan Kesehatan di Kabupaten Lahat, 2017**

Table *Number of Non Medical by Work Unit Health and Medical Services in Lahat Regency, 2017*

Unit Kerja / *Work Unit*	**Tenaga Non Medis /** *Non Medical*			
	Ahli Gizi/ *Nutrition Experts*	**Teknisi Medis/** *Medical Expert*	**Sanitasi/** *Sanitation*	**Kesehatan Masyarakat/** *Public Health*
(1)	(2)	(3)	(4)	(5)
Nama Puskesmas/				
Name of Health Center :				
01. Tanjung Sakti	0	0	1	1
02. Simpang III Pumu	0	0	1	0
03. Kota Agung	1	0	1	2
04. Muara Tiga	0	0	2	1
05. Tanjung Tebat	0	0	2	1
06. Pulau Pinang	0	0	0	1
07. Pagar Gunung	0	0	0	1
08. Tinggi Hari	0	0	0	0
09. Jarai	1	0	0	1
10. Pajar Bulan	1	0	1	1
11. Muara Payang	1	0	0	2
12. Sukamerindu	0	0	2	1
13. Saung Naga	0	0	0	0
14. Wanaraya	0	0	0	1
15. Bungamas	0	0	0	0
16. Bumi Lampung	0	0	0	0
17. Palem Baja	0	0	0	0
18. Pagar Jati	0	0	0	0
19. Nanjungan	0	0	0	1
20. Tanjung Aur	0	0	0	1

Sumber : Dinas Kesehatan Kabupaten Lahat

Source : Public Health Service of Lahat Regency

**) termasuk Ahli Radiologi, Fisioterapi, Penata Anastesi*

**) including Expert Radiology, Physiotherapy, stylist Anesthesia*

http://lahatkab.bps.go.id

Lanjutan Tabel 4.2.4
Continued Table

Unit Kerja/*Work Unit*	Tenaga Non Medis/*Non Medical*			
	Ahli Gizi/ *Nutrition Experts*	**Teknisi Medis/** *Medical Expert*	**Sanitasi/** *Sanitation*	**Kesehatan Masyarakat/** *Public Health*
(1)	(2)	(3)	(4)	(5)
Nama Puskesmas / *Name of Health Center :*				
21. Bandar Jaya	2	0	3	1
22. Pagar Agung	2	0	1	2
23. Senabing	0	0	0	1
24. Perumnas	2	0	2	5
25. Selawi	1	0	2	1
26. Usila	0	0	1	1
27. Pseksu	0	0	0	1
28. Sukarame	1	0	1	1
29. Merapi II	1	0	1	1
30. Merapi I	1	0	2	1
31. Muara Lawai	3	0	1	1
32. GGB	0	0	0	0
33. Perangai	0	0	0	0
Sub Jumlah (puskesmas)	**17**	0	**24**	**31**
Instalasi Farmasi	0	0	0	0
Labkesda	0	0	0	0
Dinkes	3	0	7	18
Rumah Sakit Umum	0	0	0	0
Daerah*)	0	0	0	0
Jumlah / *Total*	20	0	31	49

Sumber : Dinas Kesehatan Kabupaten Lahat

Source : Public Health Service of Lahat Regency

**) termasuk Ahli Radiologi, Fisioterapi, Penata Anastesi*

**) including Expert Radiology, Physiotherapy, stylist Anesthesia*

***) Data 2015 belum lengkap*

http://lahatkab.bps.go.id

Tabel 4.2.5 **Banyaknya Tenaga Kesehatan menurut Jenis Kelamin Tahun, 2017**
Tabel *Number of Public Health Personal by Sex in, 2017*

Tenaga Kesehatan/ *Public Health Personal*		2015		2016		2017	
		Laki-laki/ *Male*	*Perempuan/ female*	Laki-laki/ *Male*	*Perempuan/ female*	Laki-laki/ *Male*	*Perempuan/ female*
1.	**Dokter** *)						
	- Dokter Umum	**7**	**17**	**7**	**24**	**8**	**25**
	a. PNS	6	16	6	14	6	13
	b. PTT	1	1	1	10	1	12
	- Dokter Spesialis	0	0	0	0	0	0
	- Dokter Gigi	1	1	1	2	1	3
2.	**Apoteker**	**1**	**2**	**1**	**1**	**1**	**1**
3.	**Sarjana Kesehatan**	**21**	**30**	**20**	**31**	**0**	**0**
4.	**Tenaga Keperawatan** **)						
	a. Paramedis Perawatan	46	135	46	126	0	0
	b. Paramedis Non Perawatan	5	52	18	58	0	0
5.	**Pembantu Para Medis**	**0**	**0**	**0**	**0**	**0**	**0**
6.	**Bidan (Diploma I, II, III, IV)**	**0**	**297**	**168**	**300**	**0**	**297**
	a. PNS	0	166	**168**	168	**0**	166
	b. PTT	0	131	**0**	132	**0**	131
7.	**Non Medis**	0	0	51	41	0	0

Sumber : Dinas Kesehatan Kabupaten Lahat
Source : Public Health Service of Lahat Regency
Catatan : *) Tidak termasuk tenaga PTT
**) Termasuk perawat medis keperawatan dan non kperawatan

https://lahatkab.bps.go.id

Tabel 4.2.6 **Jumlah Fasilitas Kesehatan menurut Status Kepemilikan di Kabupaten Lahat , 2017**
Tabel *Number of Healthy Facilitty by Kinds in Lahat Regency, 2017*

Jenis Fasilitas Kesehatan/ *Kinds of Health Facility*		**Daerah /** *Local*	**ABRI/** *Soldier*	**Swasta/** *Private*	**Jumlah/** *Total*
(1)		(2)	(3)	(4)	(5)
1	Rumah Sakit/ *Hospital*	1	1	0	2
2	Rumah Bersalin/ *Maternity Hospital*	0	0	1	1
3	Puskesmas/ *Health Centre*	33	0	0	33
4	Puskesmas Pembantu/ *Health Sub Centre*	65	0	0	65
5	Puskesmas Keliling/ *Mobile Health Centre (2014)*	10	0	0	10
6	Apotik/ *Drugs Store*	0	0	19	19
7	Toko Obat Berizin/ *Legal Medicine Store*	0	0	1	1
8	Klinik Spesialis/ *Specialis Clinic*	0	0	0	0
9	Klinik KB/ *Family Planning Clinic*	0	0	0	0

Sumber : Dinas Kesehatan Kabupaten Lahat
Source : Public Health Service of Lahat Regency

https://lahatkab.bps.go.id

Tabel 4.2.7 **Jumlah Ibu Hamil, Melakukan Kunjungan K1, Melakukan Kunjungan K4, KEK, dan Mendapat Tablet Zat Besi (Fe) di Kabupaten Lahat, 2010-2017**
Tabel *Number of Pregnant Woman, Do Visit K1, Conducting Visits K4, KEK, and Got Tablet Iron (Fe)in Lahat Regency, 2010-2017*

Tahun	Jumlah Ibu Hamil/ *Number of Pregnant*	Melakukan Kunjungan K1/ *Do Visit K1*	Melakukan Kunjungah K4/ *Do Visits K4*	Kurang Energi Kronis (KEK)/ ***KEK***	Mendapat Zat Besi (Fe)/ *Got Tablet Iron (Fe)*
(1)	(2)	(3)	(4)	(5)	(6)
2010	774	8 910	8 143	-	8 134
2011	1 009	9 364	8 866	-	8 866
2012	9 814	9 186	8 739	76	8 739
2013	9 806	9 618	9 144	11	9 144
2014	10 663	10 459	10 128	89	10 128
2015	9 565	9 565	9 374	104	9 208
2016	9 397	9 193	8 974	117	8 974
2017	**8 520**	**8 288**	**8 032**	**242**	**8 818**

Sumber : Dinas Kesehatan Kabupaten Lahat
Source : Public Health Service of Lahat Regency

https://lahatkab.bps.go.id

Tabel 4.2.8 **Banyaknya Balita yang Pernah Mendapat Imunisasi menurut Jenis Imunisasi di Kabupaten Lahat, 2017**
Tabel *Number of Children Ever Been Immunized by Type of Immunization in Lahat Regency, 2017*

PUSKESMAS		Jenis Imunisasi/ *Type of Immunization*			
		DPT Hepatitis B Combo			Hepatitis B (0-7 hari)
		1	2	3	
(1)		(2)	(3)	(4)	(5)
1	Tanjung Sakti Pumi	174	160	159	39
2	Simpang III Pumu	1352	1465	1443	161
3	Kota Agung	291	286	282	250
4	Muara Tiga	181	185	169	44
5	Tanjung Tebat	79	80	66	10
6	Pulau Pinang	211	349	350	165
7	Pagar Gunung	143	166	175	21
8	Tinggi Hari	285	328	274	128
9	Jarai	443	460	466	249
10	Pajar Bulan	312	282	277	235
11	Muara Payang	114	135	155	77
12	Sukamerindu	0	0	0	0
13	Saung Naga	660	647	717	289
14	Wanaraya	106	141	179	20
15	Bungamas	404	357	353	228
16	Bumi Lampung	98	91	99	70
17	Palembaja	139	148	161	155
18	Pagar Jati	273	287	276	244
19	Nanjungan	192	182	179	106
20	Tanjung Aur	165	165	187	31
21	Bandar Jaya	580	508	546	331
22	Pagar Agung	375	340	366	109

Sumber : Dinas Kesehatan Kabupaten Lahat
Source : Public Health Service of Lahat Regency

https://lahatkab.bps.go.id

Lanjutan Tabel 4.2.8
Continued Tabel

Kecamatan/ *Subdistrict*		Jenis Imunisasi/ *Type of Immunization*			
		DPT Hepatitis B Combo			Hepatitis B (0-7 hari)
		1	2	3	
(1)		(2)	(3)	(4)	(5)
	Puskesmas				
23	Senabing	63	63	62	13
24	Perumnas	433	415	426	269
25	Selawi	377	361	358	250
26	Usila	168	178	185	41
27	Pseksu	282	234	241	165
28	Sukarame	317	312	325	237
29	Merapi II	706	767	716	423
30	Merapi I	269	271	268	135
31	Muara Lawai	171	170	177	116
32	GGB	118	119	104	105
33	Perangai	131	117	145	9
Jumlah/ *Total*		**9 590**	**9 773**	**9 886**	**4 711**

Sumber : Dinas Kesehatan Kabupaten Lahat
Source : Public Health Service of Lahat Regency

https://lahatkab.bps.go.id

Tabel 4.2.9 **Jumlah Posyandu, Tenaga Pengelola dan Pasien umur 0-3 tahun menurut Kabupaten/Kota di Kabupaten Lahat, 2017**
Table *Number of Posyandu, Engaging Personels and the Patients Aged 0-3 Years Old by Regency/Municipality in lahat Regency, 2017*

Kabupaten/Kota *Regency/Municipality*		**Posyandu (unit)**	**Tenaga Pengelola / *Engaging Personels* (orang/*person*)**	**Pasien umur 0-3 Tahun / *Patient aged 0-3 Years Old* (orang/*person*)**
(1)		(2)	(3)	(4)
01.	Tanjung Sakti Pumi	20	90	484
02.	Tanjung Sakti Pumu	14	70	648
03.	Kota Agung	23	115	893
04.	Mulak Ulu	26	125	848
05.	Tanjung Tebat	16	80	272
06.	Pulau Pinang	14	70	808
07.	Pagar Gunung	21	105	471
08.	Gumay Ulu	10	50	215
09.	Jarai	21	105	1 297
10.	Pajar Bulan	20	37	453
11.	Muara Payang	8	100	334
12.	Sukamerindu	11	55	328
13.	Kikim Barat	20	125	528
14.	Kikim Timur	42	189	1 203
15.	Kikim Selatan	24	93	451
16.	Kikim Tengah	25	55	290
17.	Lahat	53	514	2 771
18.	Pseksu	13	20	301
19.	Gumay Talang	17	65	560
20.	Merapi Barat	28	204	1 345
21.	Merapi Timur	9	45	677
22.	Merapi Selatan	11	55	160
Jumlah / *Total*		**446**	**2 367**	**15 337**

Sumber : Dinas Kesehatan Kabupaten Lahat
Source : Public Health Service of Lahat Regency

http://lahatkab.bps.go.id

Tabel 4.2.10 **Jumlah Kasus 10 Penyakit Terbanyak di Kabupaten Lahat, 2017**
Table *Number of Case 10 Most Diseases in Lahat Regency, 2017*

Jenis Penyakit / *Type of Illness*		**Banyaknya Kasus/** *Number of Cases*
(1)		**(2)**
1	Penyakit Saluran Pernapasan Bagian Atas	32 932
2	Penyakit Infeksi Pada Usus (Diare, Disentri, dll)	15 164
3	Riketsia dan Infeksi Arthopoda (malaria klinis dan mikroskopis)	3 553
4	Penyakit pada sistem otot dan Jaringan	13 293
5	Penyakit kulit dan jaringan sub kutan	11 394
6	Penyakit tekanan darah tinggi	13 684
7	Penyakit pada rongga mulut	7 341
8	Penyakit Mata dan Adneksi	1 890
9	Penyakit pada Saluran Pernapasan Bagian Bawah (asma, pneumonia)	3 064
10	Kecelakaan dan Keracunan	2 601
Jumlah/ *Total*		**104 916**

Sumber : Dinas Kesehatan Kabupaten Lahat
Source : Public Health Service of Lahat Regency

https://lahatkab.bps.go.id

Table 4.2.11 Jumlah Penderita Penyakit menurut Jenis Penyakit di Kabupaten Lahat, 2010-2017

Table

Number of Sufferers by Kind of Diseases in Lahat Regency , 2010-2017

Jenis Penyakit/ *Kind of Diseases*		2010	2011	2012	2013	2014	2015	2016	2017
(1)		(2)	(3)	(4)	(5)	(6)	(7)	(8)	(9)
1	TBC	286	706	390	618	262	112	168	605
2	Syphilis	-	-	-	7	7	-	-	0
3	Dysentri	-	598	408	265	96	21	-	0
4	Typus	-	26	255	-	-	54	-	0
5	Kholera/Diare	-	9 029	7 998	5 548	2 575	3 139	-	5507
6	Pencernaan	-	-	-	3 532	1 691	-	3139	7214
7	Kelamin	-	-	80	23	7	518	-	0
8	Kulit	-	7 258	6 409	2 390	-	-	424	11394
9	Kekurangan Vitamin	-	-	-	-	-	-	-	0
10	Kekurangan Gizi	-	-	-	-	-	-	31	0
11	Betuk Rejan	1	115	89	13	-	-	-	0
12	Lepra	-	25	-	-	-	3	6	3
13	Cacar Air	-	853	419	-	141	63	-	285
14	Trachome	-	-	-	70	15	-	-	0
15	Campak	-	79	11	82	29	-	-	119
16	Gondok	-	1	-	-	-	25	-	0
17	Tetanus	-	-	-	-	2	-	-	0
18	Malaria	-	-	-	643	2 213	1 064	2732	224
19	Cacingan	-	-	-	202	67	-	-	0
20	Patek	-	-	-	-	-	-	-	0
21	Jantung	-	-	-	-	11	304	-	0
22	Hipertensi	-	-	-	7 949	22	7 110	5062	16172
23	Mata	-	-	-	-	822	394	256	0
24	Keracunan Makanan	-	-	-	-	1	1	5	0
25	Telinga	-	-	-	1	366	384	-	0
26	Bronchitis	-	-	-	1 075	26	7	-	0
27	Pernapasan	-	-	-	50	722	-	16620	27366
28	Lambung	-	-	-	-	-	-	-	0
29	Pneumonia	-	-	-	14	14	-	115	18
30	Penyakit Susunan Syaraf/Gangguan Jiwa	-	-	-	252	100	-	-	435
Jumlah / Total		**287**	**18 690**	**16 059**	**22 734**	**2 710**	**13 199**	**28558**	**69342**

Sumber : Dinas Kesehatan Kabupaten Lahat

Source : Public Health Service of Lahat Regency

http://lahatkab.bps.go.id

Table 4.2.12 **Jumlah Kasus HIV/AIDS, IMS, DBD, Diare, TB, dan Malaria Menurut Kecamatan di Kabupaten Lahat Tahun 2017**

Table

Number of Cases of HIV / AIDS, Sexually Transmitted Infections/IMS, DBD, Diarrhea, TB, and Malaria by Subdistrict in Lahat Regency 2017

Kecamatan/ *Subdistrict*		HIV/AIDS	IMS	DBD	Diare/ *Diarrhea*	TB	Malaria
(1)		(2)	(3)	(4)	(5)	(6)	(7)
1	Tanjung Sakti Pumi	0	0	1	302	0	0
2	Tanjung Sakti Pumu	0	0	2	126	4	0
3	Kota Agung	0	0	0	143	6	7
4	Mulak Ulu	0	0	0	77	12	18
5	Tanjung Tebat	0	0	0	76	9	0
6	Pulau Pinang	0	0	3	258	1	15
7	Pagar Gunung	0	0	0	293	18	56
8	Gumay Ulu	0	0	0	177	0	0
9	Jarai	0	0	8	111	40	0
10	Pajar Bulan	0	0	3	462	2	0
11	Muara Payang	0	0	0	91	6	0
12	Sukamerindu	0	0	1	115	1	0
13	Kikim Barat	0	0	0	219	5	1
14	Kikim Timur	1	0	2	465	33	50
15	Kikim Selatan	0	4	0	214	16	1
16	Kikim Tengah	0	0	1	218	3	00
17	Lahat	4	6	62	1 032	387	73
18	Pseksu	0	0	0	165	9	1
19	Gumay Talang	0	0	0	179	2	1
20	Merapi Barat	1	0	2	256	24	0
21	Merapi Timur	0	3	4	342	23	1
22	Merapi Selatan	0	0	1	186	4	0
Jumlah / *Total*		**6**	**13**	**90**	**5 507**	**605**	**224**

Sumber : Dinas Kesehatan Kabupaten Lahat

Source : Public Health Service of Lahat Regency

https://lahatkab.bps.go.id

Tabel 4.2.13 **Banyaknya Kelahiran Menurut Penolong Kelahiran di Kabupaten Lahat Tahun 2010-2017**

Table *Number of Births by Birth Attendant in Lahat Regency in 2010-2017*

Tahun / *Year*	**Tenaga *Kesehatan/*** *Medical* [(1)]	**Non Tenaga Kesehatan/** *Non Medical* [(2)]	**Jumlah/** *Total*	**Persentase Tenaga Kesehatan/** *Percentage of Medical*
(1)	**(2)**	**(3)**	**(4)**	**(5)**
2010	9 583	155	9 738	82%
2011	8 659	155	8 814	86%
2012	8 056	122	8 178	82%
2013	8 485	940	9 425	87%
2014	9 741	512	10 253	95%
2015	8 674	212	8 886	95%
2016	8 343	221	8 564	93%
2017	**7 376**	**2 083**	**9 459**	**91%**

Sumber : Dinas Kesehatan Kabupaten Lahat (Laporan Linakes)

Source : Public Health Service of Lahat Regency (Report Linakes)

Catatan : ***Note***

1) terdiri dari dokter dan bidan/*consits of doctors and midwife*

2) terdiri dari dukun/*shaman*

https://lahatkab.bps.go.id

Table 4.2.14 **Jumlah Peserta BPJS kesehatan Berdasarkan Kecamatan di Kabupaten Lahat, 2017**

Table *Number of BPJS Kesehatan by Subdistrict in Lahat Regency, 2017*

Kecamatan/ *Subdistrict*		Non PBI	PBI
(1)		(2)	(3)
1	Tanjung Sakti Pumi	1 564	8 307
2	Tanjung Sakti Pumu	390	3 990
3	Kota Agung	1 601	6 658
4	Mulak Ulu	907	9 241
5	Tanjung Tebat	289	4 802
6	Pulau Pinang	1 522	5 481
7	Pagar Gunung	478	4 141
8	Gumay Ulu	259	2 445
9	Jarai	1 835	8 901
10	Pajar Bulan	1 213	5 354
11	Muara Payang	301	3 486
12	Sukamerindu	274	200
13	Kikim Barat	1 699	7 356
14	Kikim Timur	2 916	8 993
15	Kikim Selatan	818	9 490
16	Kikim Tengah	1 198	2 824
17	Lahat	36 680	21 175
18	Gumay Talang	1 158	6 137
19	Pseksu	337	4 875
20	Merapi Barat	5 080	7 196
21	Merapi Timur	3 489	4 611
22	Merapi Selatan	295	4 830
Jumlah / *Total*		**64 303**	**140 493**

Sumber : BPJS Kabupaten Lahat
Source : BPJS of Lahat Regency

https://lahatkab.bps.go.id

Table 4.2.15 **Jumlah Pasien Rawat Inap per Zal Beradasarkan Jenis Zal di Kabupaten Lahat, 2017**
Table *Number of Pacien/Zal by Zal Type in Lahat regency, 2017*

Bulan/ *Month*		Zal Anak-anak / *Zal Children*		Zal Bedah / *Zal Surgery*		Zal VIP / *Zal VIP*	
		Laki-laki / *Man*	Perempuan / *Women*	Laki-laki / *Man*	Perempuan / *Women*	Laki-laki / *Man*	Perempuan / *Women*
(1)		(4)	(5)	(6)	(7)	(8)	(9)
1	Januari	64	68	71	45	53	28
2	Februari	61	35	67	38	23	36
3	Maret	71	78	96	84	22	61
4	April	71	69	110	80	34	41
5	Mei	90	45	92	69	42	44
6	Juni	47	57	81	70	35	29
7	Juli	82	115	82	86	29	17
8	Agustus	81	75	135	85	43	29
9	September	79	58	97	73	34	19
10	Oktober	56	84	92	79	30	28
11	Nopember	34	68	93	68	43	44
12	Desember	65	72	118	102	95	85
Jumlah / Total		**801**	**824**	**1 134**	**879**	**483**	**461**

Sumber : Kantor Pelayanan Kesehatan RSUD Kabupaten Lahat
Source : Hospital Regional Service of Lahat Regency

http://lahatkab.bps.go.id

Tabel 4.2.16 Jumlah Pasangan Usia Subur (PUS) dan Peserta KB Aktif di Kabupaten Lahat menurut Kabupaten/Kota dan Penggunaan Alat Kontrapsepsi (Pasang), 2017

Tabel

Number of Active Acceptors by Type of Contraseptive and Regency / Municipality in Slahat Regency (couples), 2017

Kecamatan/ *Subdistrict*		Pasangan Usia Subur (PUS) / *The Eligible Couple*	Penggunaan Alat Kontrasepsi / *Contraseptive Method*					
			IUD	MOW	MOP	Implants	Suntik / *Injection*	PIL / *Tablet*
(1)		(2)	(3)	(4)	(5)	(6)	(7)	(8)
1	Tanjung Sakti Pumi	2,704	23	21	10	789	929	248
2	Tanjung Sakti Pumu	2,790	67	37	4	549	1,087	264
3	Kota Agung	3,058	14	20	8	539	1,312	633
4	Mulak Ulu	4,249	8	28	2	647	2,208	296
5	Tanjung Tebat	1,524	16	20	2	362	504	242
6	Pulau Pinang	2,303	18	9	9	334	1,481	128
7	Pagar Gunung	2,392	24	27	0	524	1,190	234
8	Gumay Ulu	1,438	92	24	10	451	325	234
9	Jarai	4,676	89	76	3	872	1,356	1,084
10	Pajar Bulan	2,260	176	85	0	551	417	384
11	Muara Payang	1,542	99	23	3	267	424	226
12	Sukamerindu	1,273	7	2	0	202	498	331
13	Kikim Barat	3,345	7	2	2	460	1,633	213
14	Kikim Timur	6,595	75	30	8	883	3,391	484
15	Kikim Selatan	2,952	8	4	6	439	1,538	190
16	Kikim Tengah	2,616	93	27	2	754	638	315
17	Lahat	18,767	347	220	42	2,258	8,034	2,071
18	Gumay Talang	2,317	43	12	7	553	956	219
19	Pseksu	1,683	8	0	0	170	976	65
20	Merapi Barat	4,371	47	43	19	624	2,369	408
21	Merapi Timur	4,339	70	39	5	445	2,160	400
22	Merapi Selatan	1,667	79	6	2	779	174	265
Jumlah / *Total*		**78,861**	**1,410**	**755**	**144**	**13,452**	**33,600**	**8,934**

Sumber : Dinas Pengendalian Penduduk dan KB Kabupaten Lahat

Source : Population Control and Family Plannin Service of Lahat Regency

https://lahatkab.bps.go.id

Tabel 4.2.17 **Jumlah Peserta KB Baru menurut Kecamatan dan Jenis Alat Kontrasepsi di Kabupaten Lahat (unit), 2017**
Tabel *Number of New Acceptors by Subdistrict and Type of Contraseptive Method in Lahat Regency (unit), 2017*

Kecamatan/ *Subdistrict*		**Jenis Alat Kontrasepsi** / *Type of Contraseptive Method*					
		IUD	**MOW**	**MOP**	**Implants**	**Suntik** / *Injection*	**PIL** / *Tablet*
(1)		(2)	(3)	(4)	(5)	(6)	(7)
1	Tanjung Sakti Pumi	0	0	0	107	100	85
2	Tanjung Sakti Pumu	2	0	0	44	70	47
3	Kota Agung	0	0	0	31	89	230
4	Mulak Ulu	0	0	0	2	69	68
5	Tanjung Tebat	0	1	0	3	43	3
6	Pulau Pinang	0	0	0	52	65	14
7	Pagar Gunung	5	0	0	38	69	11
8	Gumay Ulu	6	0	0	156	94	40
9	Jarai	15	1	0	85	386	261
10	Pajar Bulan	3	0	0	86	264	106
11	Muara Payang	0	0	0	61	67	38
12	Kikim Barat	0	0	0	26	48	66
13	KikimTimur	0	0	0	80	233	75
14	Kikim Selatan	2	0	0	125	263	134
15	Kikim Tengah	1	1	0	153	314	149
16	Lahat	10	0	0	35	137	120
17	Pseksu	71	92	0	182	588	199
18	Gumay Talang	10	0	0	57	87	66
19	Merapi Barat	0	0	0	68	126	23
20	Merapi Timur	8	0	0	61	129	39
21	Merapi Selatan	5	2	0	23	130	64
22	Sukamerindu	0	0	0	143	63	71
Jumlah / *Total*		**138**	**97**	**0**	**1,618**	**3,434**	**1,909**

Sumber : Dinas Pengendalian Penduduk dan KB Kabupaten Lahat
Source : Population Control and Family Plannin Service of Lahat Regency

https://lahatkab.bps.go.id

Lanjutan Tabel 4.2.17
Continued Tabel

Kecamatan/ *Subdistrict*		Jenis Alat Kontrasepsi / *Type of Contraseptive Method*			PPM PB	% dari PPM
		Kondom	OVAG	Jumlah / *Total*		
(1)		(8)	(9)	(10)	(11)	(12)
1	Tanjung Sakti Pumi	0	0	292	514	56,81
2	Tanjung Sakti Pumu	8	0	171	488	35,04
3	Kota Agung	1	0	351	318	110,38
4	Mulak Ulu	1	0	140	288	48,61
5	Tanjung Tebat	0	0	50	161	31,06
6	Pulau Pinang	3	0	134	183	73,22
7	Pagar Gunung	1	0	124	380	32,63
8	Gumay Ulu	20	0	316	225	140,44
9	Jarai	6	0	754	726	103,86
10	Pajar Bulan	36	0	495	468	105,77
11	Muara Payang	0	0	166	328	50,61
12	Sukamerindu	12	0	152	206	73,79
13	Kikim Barat	24	0	412	971	42,43
14	Kikim Timur	0	0	524	1 095	47,85
15	Kikim Selatan	25	0	643	772	83,29
16	Kikim Tengah	25	0	327	661	49,47
17	Lahat	98	0	1 230	2 818	43,65
18	Gumay Talang	28	0	248	264	93,94
19	Pseksu	4	0	221	298	74,16
20	Merapi Barat	2	0	239	722	33,10
21	Merapi Timur	22	0	246	558	44,09
22	Merapi Selatan	2	0	279	257	108,56
Jumlah / *Total*		**318**	**0**	**7 514**	**12 701**	**59,16**

Sumber : Dinas Pengendalian Penduduk dan KB Kabupaten Lahat
Source : Population Control and Family Plannin Service of Lahat Regency

http://lahatkab.bps.go.id

Tabel 4.2.18 **Jumlah PPKBD, PPLKB, PKB / PLKB, dan Klinik KB di Kabupaten Lahat menurut Kecamatan, 2017**
Table *Number of DPPKBD, PPLKB, PKB/PLKB, and Family Planning Clinics in Lahat Regency by Subdistrict, 2017*

Kecamatan/ *Subdistrict*		**PPKBD**	**PPLKB**	**PKB / PLKB**	**Klinik KB** / *Family Planning Clinics*
(1)		(2)	(3)	(4)	(5)
1	Tanjung Sakti Pumi	18	1	2	1
2	Tanjung Sakti Pumu	14	1	2	1
3	Kota Agung	22	1	1	1
4	Mulak Ulu	26	1	3	1
5	Tanjung Tebat	14	1	2	1
6	Pulau Pinang	14	1	2	1
7	Pagar Gunung	20	1	1	1
8	Gumay Ulu	10	1	3	1
9	Jarai	21	1	3	1
10	Pajar Bulan	20	1	2	1
11	Muara Payang	7	1	1	1
12	Sukamerindu	10	1	1	1
13	Kikim Barat	19	1	1	2
14	Kikim Timur	32	1	1	3
15	Kikim Selatan	18	1	1	2
16	Kikim Tengah	9	1	1	1
17	Lahat	35	1	10	9
18	Gumay Talang	15	1	2	1
19	Pseksu	11	1	1	1
20	Merapi Barat	19	1	4	3
21	Merapi Timur	14	1	3	3
22	Merapi Selatan	9	1	1	1
Jumlah / *Total*		**377**	**22**	**48**	**38**

Sumber : Dinas Pengendalian Penduduk dan KB Kabupaten Lahat
Source : Population Control and Family Plannin Service of Lahat Regency

https://lahatkab.bps.go.id

4.3 AGAMA / *RELIGION*

Tabel 4.3.1 **Banyaknya Rohaniawan menurut Agama di Kabupaten Lahat, 2013-2017**
Table *Number of Spiritualist by Religion in Lahat Regency, 2013-2017*

Agama *Religion*		Banyaknya Rohaniawan / *Number of Spiritualist*				
		2013	2014	2015	2016	2017
(1)		(2)	(3)	(4)	(5)	(6)
Islam / *Moslem*						
1	Ulama	432		432	450	462
2	Mubaligh	505		505	515	525
3	Khatib	1 106	1 623	1 623	1 700	1 721
4	Penyuluh	130	13	13	13	10
Kristen / *Christian*						
1	Pendeta	16	13	13	13	16
2	Pendeta Muda	8	8	8	8	6
Katolik / *Catholic*						
1	Pastor	3	3	3	3	-
2	Suster	9	11	11	11	-
3	Frater	1	1	1	1	-
Hindu / *Hinduism*						
1	Pemangku	-	-	-	-	-
2	Pinandita	-	-	-	-	-
3	Pedanda	-	-	-	-	-
Budha / *Budhism*						
1	Upasaka	2	-	2	2	-
2	Pandita	2	-	2	2	-

Sumber : Kementerian Agama Kabupaten Lahat
Source : Representative Office of Dept. Religion Affairs of Lahat Regency
**data 2015 belum tersedia*

http://lahatkabkps.go.id

Tabel 4.3.2 **Banyaknya Tempat Peribadatan Menurut Kecamatan di Kabupaten Lahat Tahun, 2017**

Table

Number of Place of Worship by Subdistrictin Lahat Regency, 2017

Kecamatan/ *Subdistrict*		Masjid/ *Mosques*	Mushola/ Small mosques	Gereja Protestan/ *Protestant Churches*	Gereja Katolik/ *Chatolic Churches*	Pura/ *Temples*	Vihara/ *Monasteries*
(1)		(2)	(3)	(4)	(5)	(6)	(7)
1	Tanjung Sakti Pumi	44	8	-	-	-	-
2	Tanjung Sakti Pumu	35	20	-	1	-	-
3	Kota Agung	35	6	-	-	-	-
4	Mulak Ulu	30	15	-	-	-	-
5	Tanjung Tebat	22	3	-	-	-	-
6	Pulau Pinang	17	5	-	-	-	-
7	Pagar Gunung	20	5	-	-	-	-
8	Gumay Ulu	16	6	-	-	-	-
9	Jarai	27	5	-	-	-	-
10	Pajar Bulan	21	2	-	-	-	-
11	Muara Payang	14	-	-	-	-	-
12	Sukamerindu	13	2	-	-	-	-
13	Kikim Barat	31	31	7	2	-	-
14	Kikim Timur	46	6	1	2	-	-
15	Kikim Selatan	19	1	-	-	-	-
16	Kikim Tengah	12	16	2	-	-	-
17	Lahat	117	24	9	1	-	-
18	Gumay Talang	16	-	0	-	-	-
19	Pseksu	11	-	-	-	-	-
20	Merapi Barat	35	41	2	-	-	-
21	Merapi Timur	22	16	1	-	-	-
22	Merapi Selatan	20	-	-	-	-	-
Jumlah / *Total*		**623**	**212**	**22**	**6**	**0**	**0**

Sumber : Kementerian Agama Kabupaten Lahat

Source : Representative Office of Dept. Religion Affairs of Lahat Regency

https://lahatkab.bps.go.id

Tabel 4.3.3 **Jumlah Seksi / Kegiatan Di Kementrian Agama Di Kabupaten Lahat, 2017**

Table *Number of Sections / Activities In Ministry of Religion In Lahat Regency, 2017*

SEKSI / KEGIATAN		2016	2017
(1)		(3)	(4)
1	**SEKSI MADRASAH**		
	Jumlah Madrasah di Kabupaten Lahat :	**38**	**38**
	MIN / MI	5 / 14	5 / 14
	MTsN / MTs	3 / 1	3 / 1
	MAN / MA	2 / 4	2 / 4
	Jumlah Guru Madrasah di Kabupaten Lahat :	**734**	**747**
	MIN / MI	117 / 137	117 / 137
	MTsN / MTs	98 / 209	98 / 209
	MAN / MA	85 / 88	85 / 88
2	**SEKSI PENDIDIKAN AGAMA ISLAM**		
	Jumlah Guru PAI di Sekolah Umum	**339**	**344**
	SD	231	233
	SMP	72	39
	SMA / SMK	36	72
3	**SEKSI PENY. HAJI DAN UMROH (PHU)**		
	Jumlah Masyarakat Kab. Lahat yang Mendaftar Haji	632	751
	Jumlah Masyarakat Berangkat Haji	172	215
	Jumlah Daftar Tunggu Calon Jamaah Haji	3396	4147
4	**SEKSI BIMAS ISLAM**		
	Jumlah KUA di Kab. Lahat	13	22
	Jumlah Kejadian Nikah di Kab. Lahat	3205	3263
	Jumlah Majelis Taklim di Kabupaten Lahat	343	343
5	**SEKSI PD. PESANTREN**		
	Jumlah Pondok Pesantren di Kab. Lahat	16	16
	Jumlah Santri di Kabupaten Lahat	3535	3535
	Jumlah TPA / TPQ di Kabupaten Lahat	376	376

Sumber : Kementrian Agama Kabupaten Lahat

Source : Ministry of Religion LAhat Regency

https://lahatkab.bps.go.id

4.4 KRIMINAL / *CRIME*

Tabel 4.4.1 **Jumlah Tindak Kejahatan yang Terdaftar Pada Kejaksaan Negeri menurut Kecamatan dan Jenis Kejahatan di Kabupaten Lahat, 2017**
Table *Total Response of Evil State Registered In accordance with District Attorney and the District Crime Type in Lahat Regency, 2017*

Kecamatan/ *Subdistrict*		**Jenis Kejahatan** / *Type of Crimes*		
		Ketertiban Umum/ *Public Disorder*	**Pencurian/ Perampokan /** *Type Of Robbery*	**Penganiayaan/** *Oppression*
(1)		(2)	(3)	(4)
1	Tanjung Sakti Pumi	-	2	1
2	Tanjung Sakti Pumu			
3	Kota Agung	3	2	-
4	Mulak Ulu	-	1	-
5	Tanjung Tebat	-	-	-
6	Pulau Pinang	1	2	3
7	Pagar Gunung	-	-	-
8	Gumay lu	-	-	-
9	Jarai	-	-	2
10	Pajar Bulan	-	2	1
11	Muara Payang	-	-	-
12	Sukamerindu	-	-	-
13	Kikim Barat	1	7	1
14	Kikim Timur	2	7	1
15	Kikim Selatan	2	6	-
16	Kikim Tengah	1	-	1
17	Lahat	9	43	14
18	Gumay Talang	-	-	-
19	Pseksu	1	3	4
20	Merapi Barat	3	12	1
21	Merapi Timur			
22	Merapi Selatan			
Jumlah / *Total*		**23**	**87**	**29**

Sumber : Kejaksanan Negeri Kabupaten Lahat
Source : District Attorney of Lahat Regency

*) Data masih tergabung dengan kecamatan asal

https://lahatkab.bps.go.id

Lanjutan Tabel 4.4.1
Continued Table

Kecamatan/ *Subdistrict*		Jenis Kejahatan / *Type of Crimes*			
		Pembunuhan/ *Murder*	**Penipuan/** *Fraud*	**Kesusilaan/** *Decency*	**Pelanggaran/** *Violation*
(1)		(5)	(6)	(7)	(8)
1	Tanjung Sakti Pumi	-	-	-	-
2	Tanjung Sakti Pumu				
3	Kota Agung	-	-	1	-
4	Mulak Ulu	-	-	-	-
5	Tanjung Tebat	-	-	-	-
6	Pulau Pinang	-	-	-	-
7	Pagar Gunung	-	-	-	-
8	Gumay Ulu	-	-	-	-
9	Jarai	-	-	-	-
10	Pajar Bulan	-	-	-	-
11	Muara Payang	-	-	-	-
12	Sukamerindu	-	-	-	-
13	Kikim Barat	-	2	1	-
14	Kikim Timur	-	1	1	-
15	Kikim Selatan	-	-	1	-
16	Kikim Tengah	-	-	-	-
17	Lahat	3	15	6	-
18	Gumay Talang	-	-	-	-
19	Pseksu	-	1	-	-
20	Merapi Barat	-	-	-	-
21	Merapi Timur				
22	Merapi Selatan				
Jumlah / *Total*		**3**	**19**	**10**	**0**

Sumber : Kejaksanan Negeri Kabupaten Lahat

Source : District Attorney of Lahat Regency

*) Tilang

https://lahatkab.bps.go.id

8.4 KEMISKINAN / *POVERTY*

Tabel 4.5.1 **Banyaknya Keluarga Menurut Kecamatan dan Klasifikasi Keluarga di Kabupaten Lahat Tahun 2017**
Table *Number of Families by Family Subdistrict and Classification in Lahat Regency, 2017*

Kecamatan/ *Subdistrict*		Pra Sejahtera/ *Pre-Welfare*	Keluarga Sejahtera/ Family Welfare		Keluarga Sejahtera/ Family Welfare	Jumlah/ Total
			I	II		
(1)		(2)	(3)		(4)	
1	Tanjung Sakti Pumu	221	1 881		1579	3681
2	Jarai	401	2 631		2302	5334
3	Kota Agung	175	1 416		1365	2956
4	Pulau Pinang	109	783		2376	3268
5	Merapi Barat	306	2 057		3731	6094
6	Lahat	1 780	13 528		10794	26102
7	Pajar Bulan	122	1 796		1532	3450
8	Mulak Ulu	179	2 494		2069	4742
9	Kikim Selatan	516	1 842		1713	4071
10	KikimTimur	849	4 322		2970	8141
11	Kikim Tengah	169	1 709		868	2746
12	Kikim Barat	555	2 171		1915	4641
13	Pseksu	177	1 090		1212	2479
14	Gumay Talang	239	1 518		1428	3185
15	Pagar Gunung	130	1 209		2155	3494
16	Merapi Timur	374	3 342		2371	6087
17	Tanjung Sakti Pumi	176	1 890		1762	3828
18	Gumay Ulu	195	950		588	1733
19	Merapi Selatan	125	1 217		719	2061
20	Tanjung Tebat	46	793		1504	2343
21	Muara Payang	80	1 316		897	2293
22	Sukamerindu	90	945		795	1830
Jumlah / *Total*		**7 014**	**50 900**		**46645**	**104559**

http://lahatkab.bps.go.id

Tabel 4.5.2 **Banyaknya Keluarga Fakir Mikin yang Mendapat Pelayanan/Bantuan Kesejahteraan Sosial Tahun 2012-2017**
Table *Number of Poor Family to Gets Creation and Social Servant by Districts in 2012-2017*

Kecamatan / *Subdistricts*		**Jumlah Kepala Keluarga/** *Number of House hold*					
		2012	**2013**	**2014**	**2015**	**2016**	**2017**
(1)		(2)	(3)	(4)	(5)	(6)	(6)
1	Tanjung Sakti Pumi	509	484	470	462	485	480
2	Tanjung Sakti Pumu	219	202	192	189	488	482
3	Kota Agung	268	262	256	254	573	531
4	Mulak Ulu	347	338	330	324	450	441
5	Tanjung Tebat	0	0	161	159	219	217
6	Pulau Pinang	280	267	264	262	494	480
7	Pagar Gunung	0	0	140	128	227	225
8	Gumay Ulu	0	0	0	72	175	170
9	Jarai	272	267	253	246	438	427
10	Pajar Bulan	247	243	235	230	521	508
11	Muara Payang	0	0	182	177	225	222
12	Sukamerindu	0	0	0	0	0	0
13	Kikim Barat	256	211	199	159	400	358
14	Kikim Timur	339	335	327	325	454	442
15	Kikim Selatan	505	469	457	447	449	446
16	Kikim Tengah	0	0	160	144	241	226
17	Lahat	1,034	1,018	973	1,211	1,689	1,611
18	Gumay Talang	0	0	151	148	226	220
19	Pseksu	226	223	223	222	245	247
20	Merapi Barat	361	358	347	339	617	589
21	Merapi Timur	0	0	201	202	235	232
22	Merapi Selatan	204	206	203	200	235	231
Jumlah/*Total*		**5,067**	**4,883**	**5,724**	**5,900**	**9,086**	**8,785**

Sumber : Dinas Sosial Kabupaten Lahat
Source : Social Affairs Service of Lahat Regency

https://lahatkab.bps.go.id

Tabel 4.5.3 **Banyaknya Penderita Cacat menurut Jenisnya di Kabupaten Lahat, 2017**

Table

Number of Handicapped by Type in Lahat Regency, 2017

Kecamatan / *Subdistricts*		Tuna Netra/ *Blind*	Tuna Rungu/ Tuna Wicara/ *Deaf / Mute*	Cacat Tubuh/ *Physical Handicap*	Cacat Mental/ *Mental Handicap*	Ex Penyakit Kronis/ *Ex Chronically Sick*	Jumlah / Total
(1)		(2)	(3)	(4)	(5)	(6)	Jumlah
1	Tanjung Sakti Pumi	2	4	115	66	1	188
2	Tanjung Sakti Pumu	3	3	66	59	-	131
3	Kota Agung	2	2	114	56	-	174
4	Mulak Ulu	4	3	111	49	-	167
5	Tanjung Tebat	4	4	53	31	-	92
6	Pulau Pinang	3	2	70	34	-	109
7	Pagar Gunung	7	6	83	79	-	175
8	Gumay Ulu	4	6	58	15	-	83
9	Jarai	2	3	186	112	-	303
10	Pajar Bulan	5	7	308	131	-	451
11	Sukamerindu	-	-	-	-		0
12	Muara Payang	4	3	50	40	-	97
13	Kikim Barat	5	4	121	67		197
14	Kikim Timur	6	4	266	63	-	339
15	Kikim Selatan	4	4	150	61	-	219
16	Kikim Tengah	6	3	73	24	-	106
17	Lahat	6	7	299	246	2	560
18	Pseksu	5	5	120	32	-	162
19	Gumay Talang	5	4	137	41	1	188
20	Merapi Barat	7	6	175	57	-	245
21	Merapi Timur	3	3	88	39	-	133
22	Merapi Selatan	2	2	67	19	-	90
Jumlah / Total		**89**	**85**	**2710**	**1321**	**4**	4209

Sumber : Dinas Sosial Kabupaten Lahat

Source : Social Affairs Service of Lahat Regency

https://lahatkab.bps.go.id

Tabel 4.5.4 **Banyaknya Panti Asuhan dan Jumlah Anak yang Diasuh di Kabupaten Lahat , 2014-2017**

Table

Number of Orphanages and Total Guaranteed Child in Lahat Regency, 2014-2017

Nama Panti Asuhan/ *Orphanages*		Jumlah Anak yang Diasuh/ *Guaranteed Child*		
		Laki-laki/ *Male*	**Perempuan /** *Female*	**Jumlah /** *Total*
(1)		(2)	(3)	(4)
1	PA. Budi Mulya	27	-	27
2	PA. Al Hikmah	10	15	25
3	PA. Sakinah	-	25	25
4	PA. Darul Falah	12	13	25
Jumlah / Total	**2017**	**49**	**53**	**102**
	2016	**48**	**52**	**100**
	2015	**64**	**55**	**119**
	2014	**60**	**45**	**105**

Sumber : Dinas Sosial Kabupaten Lahat

Source : Social Affairs Service of Lahat Regency

https://lahatkab.bps.go.id

Tabel 4.5.5 **Banyaknya Kejadian Bencana Alam menurut Jenis Bencana di Kabupaten Lahat, 2017**
Table *Number of natural Disaster by Kind of Disaste in Lahat Regency, 2017*

Kecamatan/ *Subdistrict*		**Banjir/** *Flood*	**Kebakaran/** *Fire*	**Angin Topan/** *Hurricanes*	**Tanah Longsor/** *Land Slide*	**Gempa Bumi/** *Earth Quake*	**Lainnya/** *Others*
(1)		(2)	(3)	(4)	(5)	(6)	(7)
1	Tanjung Sakti Pumi	-	2	-	-	-	-
2	Tanjung Sakti Pumu	-	1	-	-	-	-
3	Kota Agung	-	-	1	1	-	-
4	Mulak Ulu	-	-	-	-	-	-
5	Tanjung Tebat	-	1	-	-	-	-
6	Pulau Pinang	-	2	-	-	-	-
7	Pagar Gunung	-	1	-	-	-	-
8	Gumay Ulu	-	-	-	-	-	-
9	Jarai	-	1	-	-	-	-
10	Pajar Bulan	-	1	1	-	-	Pohon Tumbang
11	Muara Payang	-	3	-	-	-	-
12	Sukamerindu	-	-	-	-	-	-
13	Kikim Barat	-	1	-	-	-	-
14	Kikim Timur	-	4	-	-	-	-
15	Kikim Selatan	-	1	1	-	-	-
16	Kikim Tengah	-	-	1	-	-	-
17	Lahat	-	8	1	-	-	Pohon Tumbang
18	Gumay Talang	-	1	-	-	-	-
19	Pseksu	-	1	-	-	-	-
20	Merapi Barat	-	-	-	-	-	-
21	Merapi Timur	-	3	-	-	-	-
22	Merapi Selatan	-	-	-	-	-	-
Jumlah / Total		**0**	**31**	**5**	**1**	**0**	**2**

Sumber : Dinas Sosial Kabupaten Lahat
Source : Social Affairs Service of Lahat Regency

https://lahatkab.bps.go.id

Tabel 4.5.6 **Banyaknya Fasilitas Olah Raga menurut Kecamatan di Kabupaten Lahat ,2017**

Table *Number of Sport Facilities by Subdisticts in Lahat Regency, 2017*

Kecamatan/ *Subdistrict*		Sepak bola/ *Foot Ball*	Voli/ *Volley*	Tenis Meja/ *Table Tennis*	Tenis Lapangan/ *Tennis Court*
(1)		(2)	(3)	(4)	(5)
1	Tanjung Sakti Pumi	-	14	-	-
2	Tanjung Sakti Pumu	-	18	18	-
3	Kota Agung	4	4	5	-
4	Mulak Ulu	2	26	5	-
5	Tanjung Tebat	1	3	-	-
6	Pulau Pinang	1	22	-	-
7	Pagar Gunung	1	17	-	-
8	Gumay Ulu	1	3	6	-
9	Jarai	1	15	6	-
10	Pajar Bulan	1	-	-	-
11	Muara Payang	-	15	5	-
12	Sukamerindu	1	2	-	-
13	Kikim Barat	5	15	6	-
14	Kikim Timur	22	20	-	-
15	Kikim Selatan	-	-	-	-
16	Kikim Tengah	-	-	-	-
17	Lahat	6	114	-	8
18	Gumay Talang	1	15	2	-
19	Pseksu	12	20	4	-
20	Merapi Barat	7	19	-	5
21	Merapi Timur	5	25	5	-
22	Merapi Selatan	2	11	-	-
Jumlah / Total	**2017**	**73**	**378**	**62**	**13**
	2016	**63**	**368**	**56**	**18**

Sumber : Dinas Pemuda dan Olahraga Kabupaten Lahat

Source : Departement of Youth and Sports in Lahat Regency

https://lahatkab.bps.go.id

Lanjutan Table

Continued Table **4.5.6**

Kecamatan/ *Subdistrict*		**Kolam Renang/** *Swimming Pool*	**Bulu Tangkis/** *Badminton*	**Basket/** *Basket*
(1)		(2)	(3)	(4)
01.	Tanjung Sakti Pumi	-	14	1
02.	Tanjung Sakti Pumu	-	18	-
03.	Kota Agung	-	2	-
04.	Mulak Ulu	-	-	-
05.	Tanjung Tebat	-	-	-
06.	Pulau Pinang	-	10	-
07.	Pagar Gunung	-	3	-
08.	Gumay Ulu	-	9	-
09.	Jarai	-	11	-
10.	Pajar Bulan	-	1	2
11.	Muara Payang	-	1	-
12.	Sukamerindu	-	2	-
13.	Kikim Barat	-	12	-
14.	Kikim Timur	-	6	-
15.	Kikim Selatan	-	-	-
16.	Kikim Tengah	-	-	-
17.	Lahat	5	38	18
18.	Gumay Talang	-	15	2
19	Pseksu	-	6	-
20.	Merapi Barat	-	23	-
21	Merapi Timur	-	8	4
22	Merapi Selatan	-	5	-
Jumlah / Total	**2017**	5	184	29
	2016	**5**	**167**	**24**

Sumber : Dinas Pemuda dan Olahraga Kabupaten Lahat
Source : Departement of Youth and Sports in Lahat Regency

https://lahatkab.bps.go.id

Tahun 2017 luas Lahan Sawah
Di Kabupaten Lahat

Sebesar 19,931.50 ha

https://lahatkab.bps.go.id

PENJELASAN TEKNIS

1. **Lahan sawah** adalah lahan pertanian yang berpetak-petak dan dibatasi oleh pematang (galengan), saluran untuk menahan/ menyalurkan air, yang biasanya ditanami padi sawah tanpa memandang dari mana diperoleh atau status lahan tersebut. Lahan yang dimaksud termasuk lahan yang terdaftar di Pajak Bumi Bangunan, Iuran Pembangunan Daerah, lahan bengkok, lahan serobotan, lahan rawa yang ditanami padi dan lahan bekas tanaman tahunan yang telah dijadikan sawah, baik yang ditanami padi, palawija atau tanaman semusim lainnya.

2. **Tegal/Kebun** adalah lahan pertanian bukan sawah (lahan kering) yang ditanami tanaman semusim atau tahunan dan terpisah dengan halaman sekitar rumah serta penggunaannya tidak berpindah pindah.

3. **Ladang/Huma** adalah lahan pertanian bukan sawah (lahan kering) yang biasanya ditanami tanaman semusim dan penggunaannya hanya semusim atau dua musim, kemudian akan

TECHNICAL NOTES

1. ***Wetland*** *is agricultural land that separated by small dykes to resist water,where the main crop is usually wetland paddy without considering where it is got from or the status of the land. It includes the land that is registered at land income tax office, regional development contribution, 'bengkok' land, illegal ownership, swamps for rice cultivation, and annual crop land mark that has been used as rice field, which are both planted with paddy, secondary crops or the other seasonal crops.*

2. ***Dry field/Garden*** *is an dryland (unirrigated land) which is planted with seasonal or annual crops and separately from the yard around the house without shifting*

3. ***Unirrigated agricultural field /Shifting cultivation land*** *is dryland (unirrigated land) that usually is cultivated for seasonal crops and utilized only for one or two seasons, then it will be left*

https://lahatkab.bps.go.id

ditinggalkan bila sudah tidak subur lagi (berpindah-pindah). Kemungkinan lahan ini beberapa tahun kemudian akan dikerjakan kembali jika sudah subur.

when it is not fertile (shifting). Maybe, this land will be used again in a few years if it has been fertile.

4. **Lahan yang sementara tidak diusahakan** adalah lahan yang biasanya diusahakan tetapi untuk sementara (lebih dari 1 (satu) tahun tetapi kurang dari atau sama dengan 2 (dua) tahun) tidak diusahakan, termasuk lahan sawah yang tidak diusahakan selama lebih dari 2 (dua) tahun.

4. ***Temporarily unused land*** *is land that is regularly used but temporarily (more than a year but less or equal than twoyears) is unused, it includes wetland that is not cultivated more than two years.*

5. Data pokok tanaman pangan yang dikumpulkan adalah luas panen dan produktivitas (hasil per hektar). Produksi tanaman pangan merupakan hasil perkalian antara luas panen dengan produktivitas. Pengumpulan data luas panen dilakukan setiap bulan dengan pendekatan area kecamatan di seluruh wilayah Indonesia. Pengumpulan data produktivitas dilakukan melalui pengukuran langsung pada plot ubinan berukuran 2½ m x 2½ m. Pengumpulan data produktivitas dilakukan setiap subround (empat bulanan) pada waktu panen petani.

5. The main food crops data collected consists of harvested area and productivity (yield per hectare). Food crops production is generated by harvested area multiplied by productivity. The harvested area data is collected every month using sub district area approach in all sub district in Indonesia. The productivity data collection is conducted by a direct measurement in 2½m x 2½m crop cutting plot. The productivity measurement is conducted in every subround (four monthly) at the time when farmers are harvesting their crops.

https://lahatkab.bps.go.id

6. Data produksi padi dan palawija yang disajikan adalah dalam kualitas: gabah kering giling (padi), pipilan kering (jagung), biji kering (kedelai dan kacang tanah), dan umbi basah (ubi kayu dan ubi jalar).

6. Production of paddy and secondary crops data are presented in the form of: dry unhusked rice (paddy), dry loose maize (maize), dry shells crops (soybeans and peanuts), and fresh roots (cassava and sweet potatoes).

7. **Tanaman sayuran dan buah-buahan semusim**

   Tanaman sayuran semusim adalah tanaman sumber vitamin, garam mineral dan lain-lain yang dikonsumsi dari bagian tanaman yang berupa daun, bunga, buah, dan umbinya, yang berumur kurang dari satu tahun.

   Tanaman buah-buahan semusim adalah tanaman sumber vitamin, garam mineral, dan lain-lain yang dikonsumsi dari bagian tanaman yang berupa buah, berumur kurang dari satu tahun, tidak berbentuk pohon/rumpuntetapi menjalar dan berbatang lunak.

*7. **Seasonal vegetable and fruit plants***

   ***Seasonal vegetable plants** are plants which are the sources of vitamin, mineral salt, etc, consumed from the part of the plant in the form of leaf, flower, fruit, and root with the age of less than one year.*

   ***Seasonal fruit plants** are plants which are the sources of vitamin, mineral salt, etc, consumed from the part of the plant in the form of fruits. These plants are creeps with the age of less than one year.*

8. **Tanaman buah-buahan dan sayuran tahunan**

   Tanaman buah-buahan tahunan adalah tanaman sumber vitamin, garam mineral, dan lain-lain yang dikonsumsi dari bagian tanaman yang berupa buah dan merupakan tanaman tahunan.

*8. **Annual fruit and vegetable plants***

   ***Annual fruit plants** are plants which are the sources of vitamin, contained mineral salt, etc, consumed from the part of plant in the form of fruit and more than one year of age.*

   ***Annual vegetable plants** are plants*

https://lahatkab.bps.go.id

Tanaman sayuran tahunan adalah tanaman sumber vitamin, garam mineral, dan lain-lain yang dikonsumsi dari bagian tanaman yang berupa daun dan atau buah yang berumur lebih dari satu tahun.

which are the sources of vitamin, contained mineral salt, etc, consumed from the part of the plant in the form of vegetable and more than one year of age.

9. **Tanaman biofarmaka** adalah tanaman yang bermanfaat untuk obat-obatan, kosmetik, dan kesehatan yang dikonsumsi atau digunakan dari bagian-bagian tanaman seperti daun, batang, buah, umbi (rimpang) ataupun akar.

9. ***Medicinal plants*** *are plants which are useful for medicine. It is consumed from part of the plant such as leaf, flower, fruit, tubber, and root.*

10. **Tanaman hias** adalah tanaman yang mempunyai nilai keindahan baik bentuk, warna daun, tajuk maupun bunganya, sering digunakan untuk penghias pekarangan dan lain sebagainya.

10. ***Ornamental plants*** *are plants which have a beauty value, either in shape, colour of leaf or crown of flower, and they are often used as a yard decorator.*

11. **Luas panen tanaman hortikultura**adalah luas tanaman sayuran, buah-buahan, biofarmaka, dan tanaman hias yang diambil hasilnya/dipanen pada periode pelaporan.

11. ***Harvested area of horticulture*** *is area which vegetable, fruit, medicinal and ornamental plant of crop harvested during the period of report.*

12. **Luas panen untuk tanaman sayuran** adalah luas tanaman yang dipanen sekaligus/habis/dibongkar dan luas tanaman yang dipanen berkali-kali (lebih dari satu kali)/belum habis.

12. ***Harvested area of vegetables****is area of entirely plant harvested/demolished and plant harvested several times/undemolished.*
Entirely plants

https://lahatkab.bps.go.id

Tanaman yang dipanen sekaligus/habis/dibongkar adalah tanaman yang sehabis panen langsung dibongkar/dicabut, terdiri dari bawang merah, bawang putih, bawang daun, kentang, kol/kubis, kembang kol, petsai/sawi, wortel, lobak, dan kacang merah.

Tanaman yang dipanen berkali-kali (lebih dari satu kali)/belum habis adalah tanaman yang pemanenannya lebih dari satu kali dan biasanya dibongkar apabila panenan terakhir sudah tidak memadai lagi, terdiri dari: kacang panjang, cabe besar, cabe rawit, jamur, tomat, terung, buncis, ketimun, labu siam, kangkung, bayam, melon, semangka, dan blewah.

harvested/demolished *are plants usually harvested once and demolished to be substituted by other plants, consisting of: shallots, garlic, leeks, potato, cabbage, cauli flower, mustard green, carrots, chinese radish, and red kidney beans.*

Plants harvested several times/undemolished *are plants usually harvested more than once and demolished in the case that the last harvest was economically not profitable. They consist of : yard long beans, chili, small chili, mushroom, tomatoes, egg plant, frech beans, cucumber, pumpkin/chajota, swamp cabbage, spinach, melon, watermelon, and blewah .*

13. Produksi hortikultura adalah hasil menurut bentuk produk dari setiap tanaman sayuran, buah-buahan, biofarmaka dan tanaman hias yang diambil berdasarkan luas yang dipanen/tanaman yang menghasilkan pada bulan/triwulan laporan.

13. *Horticulture production is the standard production quantity form of vegetable, fruit, medicinal and ornamental plant based on harvested area/the number of production plants reported monthly/quarterly.*

14. Data perkebunan besar dikumpulkan oleh BPS setiap bulan secara lengkap (sensus bulanan) dengan sistem surat pos. Khusus untuk tanaman kelapa, cengkeh,

14. *Data on estates are collected by the BPS every month on complete basis through a mailing system. Data on coconut, clove, and kapok, as well as on smallholder*

https://lahatkab.bps.go.id

dan kapok, datanya diperoleh dari Direktorat Jenderal Perkebunan. Data perkebunan rakyat juga diperoleh dari Direktorat Jenderal Perkebunan.

plantation, are acquired from the Directorate General of Estates.

15. Penghitungan luas tanaman perkebunan besar adalah pada keadaan akhir tahun dan tidak termasuk yang luasnya kurang dari 5 hektar.

15. Planted areas of estates refer to condition at the end of the year, and exclude areas less than 5 hectares.

16. Bentuk produksi perkebunan adalah; karet kering (karet), daun kering (teh dan tembakau), biji kering (kopi dan coklat), kulit kering (kayu manis dan kina), serat kering (rami), bunga kering (cengkeh), refined sugar (tebu dari perkebunan besar), gula mangkok (tebu dari perkebunan rakyat), ekivalen kopra (kopra), biji dan bunga (pala) serta minyak daun (sereh).

16. Production of estates crops are follows: dry rubber (rubber); dry leaves (tea and tobacco); dry beans (cofee and cocoa); dry bark (cassiavera and cinchona); dry fibre (rosella); dry flowers/buds (cloves); refined sugar (sugar cane from estate); cup sugar (sugar cane from smallholders); copra (copra); seeds and buds (nutmeg); and leaf oil (citronella).

17. Persediaan akhir tahun produksi perkebunan besar bukan merupakan cadangan penyangga (buffer stock).

17. The production availability of estates at the end of year is not the buffer stock.

18. Data Statistik Kehutanan sebagian besar merupakan data sekunder yang bersumber dari Kementerian Kehutanan.

18. Most of forestry statistics are secondary data obtained from the Ministry of Forestry.

19. Kawasan hutan adalah wilayah

19. Forest Area is a specific territory of

https://lahatkab.bps.go.id

tertentu yang berupa hutan, yang ditunjuk dan atau ditetapkan oleh pemerintah untuk dipertahankan keberadaannya sebagai hutan tetap. Hal ini untuk menjamin kepastian hukum mengenai status kawasan hutan, letak batas dan luas suatu wilayah tertentu yang sudah ditunjuk menjadi kawasan hutan tetap.

forest ecosystem determined and or decided by the government as a permanent forest. Such decision is important to maintain the size of forest area and to ensure its legitimation and boundary demarcation of permanent forest.

20. Kawasan hutan Indonesia ditetapkan oleh Menteri Kehutanan dalam bentuk Surat Keputusan Menteri Kehutanan tentang Penunjukan Kawasan Hutan dan Perairan Provinsi. Penunjukan Kawasan Hutan ini disusun berdasarkan hasil pemaduserasian antara Rencana Tata Ruang Wilayah Provinsi (RTRWP) dengan Tata Guna Hutan Kesepakatan (TGHK).

20. Indonesian forest area is determined by the Minister of Forestry in the format of Ministerial Decree on the Designation of Provincial Forest Area and Inland Water, Coastal and Marine Ecosystem. The designation of Forest Area is formulated based on integrated and harmonized of Provincial Spatial Planning (RTRWP) and Forest Land Use by Concensus (TGHK).

21. Penunjukan kawasan hutan mencakup pula kawasan perairan yang menjadi bagian dari Kawasan Suaka Alam (KSA) dan Kawasan Pelestarian Alam (KPA).

21. The designation of forest area in some cases also cover inland water, coastal and marine ecosystem that may become part of Sanctuary Reserve Area (KSA) and Nature Conservation Area (KPA).

22. Kawasan Suaka Alam (KSA) adalah kawasan dengan ciri khas tertentu,

22. A Sanctuary Reserve Area is a specific terrestrial or aquatic area

https://lahatkab.bps.go.id

baik di darat maupun di perairan yang mempunyai fungsi pokok sebagai kawasan pengawetan keanekaragaman tumbuhan dan satwa serta ekosistemnya, yang juga berfungsi sebagai wilayah sistem penyangga kehidupan.

having specific criteria for preserving biodiversity plant and animal as well as ecosystem, which also serve as life support system.

23. Kawasan Pelestarian Alam (KPA) adalah kawasan dengan ciri khas tertentu, baik di darat maupun di perairan yang mempunyai fungsi pokok perlindungan sistem penyangga kehidupan, pengawetan keanekaragaman jenis tumbuhan dan satwa, serta pemanfaatan secara lestari sumber daya alam hayati dan ekosistemnya.

23. A Nature Conservation area is a specific terrestrial or aquatic area whose main function is to serve life support system and preserve diversity of plant and animal species, as well as to provide a sustainable utilization of living resources and their ecosystems.

24. Berdasarkan Undang-Undang No. 41 Tahun 1999 tentang Kehutanan, kawasan hutan dibagi ke dalam kelompok Hutan Konservasi, Hutan Lindung, dan Hutan Produksi.

24. In accordance to the Act on Forestry No. 41/1999, forest area is categorized as Conservation Forest, Protection Forest and Production Forest.

25. Hutan Konservasi adalah kawasan hutan dengan ciri khas tertentu, yang mempunyai fungsi pokok pengawetan keanekaragaman tumbuhan dan satwa serta ekosistemnya.

25. Conservation Forest is a forest area having specific characteristic established for the purposes of conservation of animal and plant species as well as their ecosystem.

26. Hutan Lindung adalah kawasan hutan yang mempunyai fungsi pokok sebagai perlindungan sistem

26. Protection Forest is a forest area designated to serve life support system, maintain hydrological

http://lahatkab.bps.go.id

penyangga kehidupan untuk mengatur tata air, mencegah banjir, mengendalikan erosi, mencegah intrusi air laut, dan memelihara kesuburan tanah.

system, prevent of flood, erotion control, seawater intrusion, and maintain soil fertility.

27. Hutan Produksi adalah kawasan hutan yang mempunyai fungsi pokok memproduksi hasil hutan. Hutan produksi terdiri dari Hutan Produksi Tetap (HP), Hutan Produksi Terbatas (HPT), dan Hutan Produksi yang dapat dikonversi.

27. *Production Forest is a forest area designated mainly to promote sustainable forest production. Production forest is classified as permanent production forest, limited production forest, and convertible production forest.*

28. Hutan Konservasi terdiri dari:
    Kawasan suaka alam berupa Cagar Alam (CA) dan Suaka Margasatwa (SM);
    kawasan pelestarian alam berupa Taman Nasional (TN), Taman Hutan Raya (THR), dan Taman Wisata Alam (TWA);
    Taman Buru (TB).
    Taman Buru adalah kawasan hutan yang ditetapkan sebagai tempat wisata berburu.

28. *Conservation Forest is divided into:*
    Sanctuary Reserve area consists of Strict Nature Reserve and Wildlife Sanctuary.
    Nature conservation area consists of National Park (TN), Grand Forest Park (THR), and Nature Recreation Park (TWA);
    Game Hunting Park (TB)
    Game Hunting Park is forest area devoted for game hunting recreation.

29. Penetapan lahan kritis mengacu pada lahan yang telah sangat rusak karena kehilangan penutupan vegetasinya, sehingga kehilangan atau berkurang fungsinya sebagai penahan air, pengendali erosi, siklus hara, pengatur iklim mikro, dan retensi karbon. Berdasarkan kondisi

29. *Critical land refers to a piece of land severely damaged due to lost of its vegetation cover so that its functions as water retention, erosion control, nutrient cycling, micro climate regulator and carbon retention are completely depleted. Based upon its vegetation*

https://lahatkab.bps.go.id

vegetasinya, kondisi lahan dapat diklasifikasikan sebagai: sangat kritis, kritis, agak kritis, potensial kritis, dan kondisi normal.

condition, the land could be classified as : very critical, critical, slight critical, potential critical, and normal condition.

30. Reboisasi atau rehabilitasi hutan bertujuan untuk menghutankan kembali kawasan hutan yang kritis di wilayah daerah aliran sungai (DAS) yang dilaksanakan bersama masyarakat secara partisipatif.

30. *Reforestation or forest rehabilitation is intended to rehabilitate the critical land inside forest area or watershed to improve their ecological and hydrological functions. The activities were conducted with active participation of local communities who live nearby the target area.*

31. Pemanfaatan hasil hutan kayu adalah segala bentuk usaha yang memanfaatkan dan mengusahakan hasil hutan kayu dengan tidak merusak lingkungan dan tidak mengurangi fungsi pokok hutan. Kegiatan ini hanya dapat dilaksanakan pada areal hutan yang memiliki potensi untuk dilakukan kegiatan pemanfaatan hasil hutan kayu dan dapat dilaksanakan setelah diperoleh izin usaha.

31. *Commercial utilization of timber as forest product is activities to utilize timber without destructing the environment and undermining the main functions of the forest area. Those activities could only be executed in forest area with high commercial timber value with license.*

32. Izin Usaha Pemanfaatan Hasil Hutan Kayu (IUPHHK) pada hutan alam adalah izin untuk memanfaatkan hutan produksi yang kegiatannya terdiri dari pemanenan atau penebangan, penanaman,

32. *The license to commercially utilize timber in natural forest is license to utilize production forest for which the activities consist of harvesting or felling, planting, tending, protecting, processing, and*

https://lahatkab.bps.go.id

pemeliharaan, pengamanan, pengolahan, dan pemasaran hasil hutan kayu. IUPHHK dapat diberikan kepada perorangan, koperasi, badan usaha swasta, dan BUMN/BUMD.

marketing. The license could be granted to individuals, cooperatives, private companies, state-owned enterprises/local government-owned enterprises.

33. Produksi hasil hutan utama yang dihasilkan dari hutan adalah kayu bulat. Produksi kayu bulat ini dihasilkan dari hutan alam melalui kegiatan perusahaan Hak Pengusahaan Hutan (HPH/IUPHHK), kegiatan ijin pemanfaatan kayu (IPK) dalam rangka pembukaan wilayah hutan, pembangunan Hutan Tanaman Industri (HTI), serta kegiatan hutan rakyat.

33. *The main product of commercial forest operation is log. The log is harvested from various sources such as natural forest granted to concessionaires (IUPHHK/HPH), land clearing activities (IPK), industrial forest plantation (HTI) and community forest.*

34. Kayu Gergajian merupakan kayu hasil konversi kayu bulat dengan mengunakan mesin gergaji, mempunyai bentuk yang teratur dengan sisi-sisi sejajar dan sudut-sudutnya siku dengan ketebalan tidak lebih dari 6 cm dan kadar air tidak lebih dari 18 persen. Kayu gergajian yang diolah langsung dari kayu bulat, wajib didukung dengan dokumen yang sah.

34. *Sawn Timber Constitutes a sawmill product derived from logs as raw material. The product is characterized with regular forms having parallel sides at right angle to each other, thickness not more than 6 cm and moisture content not to exceed 18 percent. Sawn timber produced directly from logs must be certified by a legal document.*

35. Kayu Lapis adalah panel kayu yang tersusun dari lapisan veneer dibagian luarnya, sedangkan dibagian intinya (core) bisa berupa

35. *Plywood is wood panel consisting of layers pressed together in between veneers; the core may be veneer or some other material,*

https://lahatkab.bps.go.id

veneer atau material lain, diikat dengan lem kemudian di-press (ditekan) sedemikian rupa sehingga menjadi panel yang kuat. Termasuk dalam artian ini adalah kayu lapis yang dilapisi lagi dengan material lain.

bound together with glue and pressed tightly together to make a strong panel. Included to this definition is plywood covered with other materials.

36. Data populasi ternak bersumber dari Direktorat Jenderal Peternakan dan Kesehatan Hewan Kementerian Pertanian, sedangkan jumlah pemotongan ternak merupakan hasil Survei Laporan Pemotongan Ternak. Pengumpulan data pemotongan ternak dilakukan secara lengkap setiap triwulan di seluruh Rumah Potong Hewan (RPH) dan Tempat Pemotongan Hewan (TPH) yang ada di Indonesia. Pada tahun 2013 jumlah Dokumen RPH/TPH hasil pencacahan yang diolah sebanyak 4.033.

36. Data of domestic livestock population are obtain from the Directorate General of Livestock and Animal Health Service, while data on the number of animals slaughtered are based on the quarterly survey conducted by BPS. This survey is a complete enumeration on all slaughterhouses and abattoirs in Indonesia. There are 4.033 covered in 2013.

37. Data statistik perikanan merupakan data sekunder yang bersumber dari Direktorat Jenderal Perikanan Tangkap dan Direktorat Jenderal Budidaya. Statistik perikanan dibedakan atas data Perikanan Tangkap dan Perikanan Budidaya. Perikanan Tangkap diklasifikasikan atas penangkapan ikan di laut dan penangkapan ikan di perairan umum. Perikanan Budidaya

37. Fishery Statistics are secondary data obtained from the Directorate General of Capture Fisheries and Directorate General of Aquaculture. Fishery statistics are categorized into capture fisheries and aquaculture. Capture fisheries are further classified into marine capture fisheries and inland open water capture fisheries. Aquaculture are further classified

https://lahatkab.bps.go.id

diklasifikasikan atas jenis budidaya yaitu budidaya laut, tambak, kolam, karamba, jaring apung, dan sawah.

into several types of culture: marine culture, brackish water pond, fresh water pond, cage, floating net, and fish breeding in paddy fields.

38. Rumah Tangga Perikanan Tangkap adalah rumah tangga yang melakukan kegiatan penangkapan ikan/binatang air lainnya/tanaman air dengan tujuan sebagian/seluruh hasilnya untuk dijual.

38. A capture fishery household is a household conducting activities in catching fishes/other aquatic animals/aquatic plants, for which the products are wholly or partly to be sold.

39. Rumah Tangga Perikanan Budidaya adalah rumah tangga yang melakukan kegiatan budidaya ikan/binatang air lainnya/tanaman air dengan tujuan sebagian/seluruh hasilnya untuk dijual.

39. An aquaculture fishery household is a household conducting activities in culturing fishes/other aquatic animals/aquatic plants, for which the products are wholly or partly to be sold. different types of parameters.

https://lahatkab.bps.go.id

ULASAN

Kabupaten Lahat tergolong sebagai daerah pertanian. Kabupaten Lahat jika dirinci berdasarkan luas lahan sawah sebesar 19.931,50 ha dan bukan sawah sawah sebesar 342.308 ha.

Sub-Sektor tanaman pangan merupakan salah satu sub-sektor pada sektor pertanian. Sub-sektor ini mencakup tanaman padi, jagung, ubi kayu, ubi jalar, kacang tanah dan kacang kedelai.

Produksi padi sawah dan padi ladang di Kabupaten Lahat tahun 2017 sebesar 208.807 ton dan 190.70 kuintal dengan luas panen sebesar 39.696,2 ha padi sawah serta 4.311 ha untuk padi ladang.

Untuk jenis tanaman palawija mencakup jagung, kedelai, kacang tanah, kacang hijau, ubi kayu dan ubi jalar. Dari ke ena.m komoditas palawija tersebut, produksi ubi kayu paling tinggi yaitu sebesar 2.984 ton, kemudian disusul Ubi Jalar sebesar 2.571 ton, Kedelai sebesar 2.202 ton, kacang tanah sebesar 173 ton, Kacang Hijau sebesar 88 ton dan yang terkecil produksinya Jagung sebesar 77.495 ton.

Terdapat banyak jenis tanaman yang diusahakan oleh perkebunan rakyat, baik tanaman perkebunan berumur

DESCRIPTION

Lahat Regency is classified as agricultural areas. Lahat regency based on paddy field area of 19.931,50 *ha and non paddy field area of* 342.308 *ha.*

Food crop sub-sector is one of the sub-sector in the agriculture sector. Sub-sector consists of rice, maize/corn, sweet potatoes, peanuts and soybeans.

Production of lowland rice and paddy fields in the regency of Lahat in 2017 amounted to 208.807 *ton and* 190.70 *quintals with the harvested area of* 39.696,2 *ha of paddy fields and* 4.311 *ha for lowland rice.*

For this type of secondary food crops include corn, soybeans, peanuts, green beans, cassava and sweet potatoes. Of the six commodity crops, the highest cassava production that is to 2.984 tons, followed by Sweet Potato to 2.571 tons, 2.202 tons of Soybean, amounted 173 tons of peanuts, 88 tons of green beans and the smallest production which amounted to 77.495 tons of Corn.

There are many other plants are cultivated by smallholders, both short-lived crops such as patchouli and long-

https://lahatkab.bps.go.id

pendek seperti nilam maupun perkebunan berumur panjang seperti karet, kelapa, kopi, lada, kakao dan lainnya. Hanya saja yang cukup menonjol adalah kopi dan karet, sementara kelapa sawit diusahakan oleh perkebunan besar.

Pada tahun 2017 di Kabupaten Lahat, luas tanaman perkebunan kopi paling luas sebesar 53.624 ha jika dibandingkan dengan luas tanaman perkebunan lainnya yaitu karet sebesar 39.356,5 ha, kelapa sawit sebesar 11.280 ha, kakao sebesar 4.380 ha, lada sebesar 559.70 ha, kelapa sebesar 667 ha, kemiri sebesar 74,30 ha dan Pinang 32,25 ha.

Populasi ternak dibagi menjadi dua kelompok, yaitu ternak besar dan ternak kecil/Unggas. Populasi ternak besar terdiri dari sapi (termsuk sapi perah) kerbau dan kuda . Populasi ternak kecil terdiri dari domba, kambing dan babi/ayam dan itik.

Pada tahun 2017 populasi sapi yang paling banyak dibandingkan dengan hewan ternak besar lainya yaitu sebesar 9.770 ekor. Sedangkan untuk ternak kecil/ unggas pada tahun 2017 populasi kambing yang paling banyak sebesar 11.352 ekor dan ayam pedaging 318.262 ekor.

Produksi perikanan darat terdiri dari tiga kelompok yaitu perikanan

lived plantations such as rubber, coconut, coffee, pepper, cocoa and more. It's just a fairly prominent is the coffee and rubber, while oil palm plantations cultivated by large.

In the year 2017 in Lahat regency, the coffee plantation area of 53.624 *ha of the most extensive when compared with other plantation area of* 39.356,5 *ha of rubber, amounting to* 11.280 *ha of oil palm, registration of cocoa* 4.380 *ha, pepper* 559.70 *ha, coconut* 667 *ha and pecans* 74,30 *ha and Areca nut 32,25 ha.*

Livestock Population is divided into two groups, namely large and small livestock animals, large livestock population consists of catle (incuding dairy cattle), buffalo and horses. Small livestock population consists of sheep, goats and pigs.

In 2017, the largest of large livestock population is the cattle when compared with other large animals that is equal to 9.770 tails. While for small shouted in 2017, goat populations most at 11.352 tails and broiler 318.262 tails.

Quantity Of Fish Production Is Divided Of Three Classification That

https://lahatkab.bps.go.id

darat umum, kolam dan sawah. Produksi terbesar adalah perikanan darat umum sebesar 817.81 dengan jumlah rumah tangga perikanan darat pada kelompok kolam ini sebanyak 350 rumah tangga

Are : Open Water, Fresh Water And Paddy Field. The Most Production Is In Fresh Water Of Inland Fisheries As Many As 817.81 with The Fisherman Household As Many As 350 households.

https://lahatkab.bps.go.id

5.1 TANAMAN PANGAN / *FOOD CROPS*

Tabel 5.1.1 Luas Lahan Sawah dan Bukan Sawah Dirinci Menurut Kecamatan di Kabupaten Lahat 2017 (Ha)
Table *Paddy Field and NonPaddy Field Area by District in Lahat Regency, 2017*

	Kecamatan/ *Subdistrict*	Lahan Sawah/ *Paddy Field Area*	Bukan Sawah/ *Non Paddy Field Area*	Jumlah/ *Total*
	(1)	(2)	(3)	(4)
1	Tanjung Sakti Pumi	2,908.00	22,669.0	25,577
2	Tanjung Sakti Pumu	913	3,259.0	4,172
3	Kota Agung	1,301.50	7,360.0	8,662
4	Mulak Ulu	2,942.00	10,156.0	13,098
5	Tanjung Tebat	1,125.00	7,038.0	8,163
6	Pulau Pinang	766.00	10,166.0	10,932
7	Pagar Gunung	1,138.00	8,332.0	9,470
8	Gumay Ulu	305.00	5,995.0	6,300
9	Jarai	992.00	6,934.0	7,926
10	Pajar Bulan	920.00	12,916.0	13,836
11	Muara Payang	254.00	7,021.0	7,275
12	Sukamerindu	994.00	4,462.0	5,456
13	Kikim Barat	155.00	28,380.0	28,535
14	Kikim Timur	383.00	46,718.0	47,101
15	Kikim Selatan	2,172.00	9,123.0	11,295
16	Kikim Tengah	355.00	20,445.0	20,800
17	Lahat	729.00	16,809.0	17,538
18	Gumay Talang	75.00	26,469.0	26,544
19	Pseksu	330.00	27,291.0	27,621
20	Merapi Barat	264.00	17,419.0	17,683
21	Merapi Timur	450.00	25,193.0	25,643
22	Merapi Selatan	460.00	18,153.0	18,613
Jumlah / *Total*		**19.931.50**	**342.308**	**362.239.50**

Sumber : BPS Kabupaten Lahat Hasil Entryan Dari Dinas Pertanian Kabupaten Lahat
Source : BPS LAhat Regency of Agriculture Service of Lahat Regency

https://lahatkab.bps.go.id

Lanjutan Tabel **5.1.1**

Continued Table

Kecamatan / *Subdistrict*		Lahan Sawah / *Paddy Field Area*			
		Irigasi *Irigation*	**Tadah Hujan/** *Rain-Fed*	**Sawah Rawa Lebak**	**Jumlah/** *Total*
(1)		(2)	(3)	(4)	(5)
1	Tanjung Sakti Pumi	2,908.0	-	-	2,908.00
2	Tanjung Sakti Pumu	913.0	-	-	913
3	Kota Agung	1,301.5	-	-	1,301.50
4	Mulak Ulu	2,942.0	-	-	2,942.00
5	Tanjung Tebat	1,125.0	-	-	1,125.00
6	Pulau Pinang	700.0	66	-	766.00
7	Pagar Gunung	1,138.0	-	-	1,138.00
8	Gumay Ulu	235.0	70	-	305.00
9	Jarai	992.0	-	-	992.00
10	Pajar Bulan	920.0	-	-	920.00
11	Muara Payang	254.0	-	-	254.00
12	Sukamerindu	994.0	-	-	994.00
13	Kikim Barat	31.0	124	-	155.00
14	Kikim Timur	193.0	190	-	383.00
15	Kikim Selatan	2,172.0	-	-	2,172.00
16	Kikim Tengah	320.0	35	-	355.00
17	Lahat	318.0	411		729.00
18	Gumay Talang	0.0	75	-	75.00
19	Pseksu	330.0	-	-	330.00
20	Merapi Barat	45.0	219	-	264.00
21	Merapi Timur	0.0	450	-	450.00
22	Merapi Selatan	460.0	-	-	460.00
Jumlah/ *Total*		**18.291..5**	**1.640**	**-**	**19.931.50**

Sumber : BPS Kabupaten Lahat Hasil Entryan Dari Dinas Pertanian Kabupaten Lahat
Source : BPS LAhat Regency of Agriculture Service of Lahat Regency

https://lahatkab.bps.go.id

Tabel 5.1.2 **Luas Lahan Tegal / Kebun, Ladang / Huma, dan Lahan yang Sementara Tidak Diusahakan Menurut Kabupaten / Kota di Kabupaten Lahat (hektar), 2017**

Table *Area of Dry Field/Garden, Shifting Cultivation, Land and Temporarily Unused Land by Regency /City in Lahat Regency (hectar), 2017*

Kecamatan / *Subdistricts*		Tegal / *Dryland*	Ladang / *Crop Cultivation*	Perkebunan / *plantation*	Pengembalaan / *Grass Land*	Hutan Negara
(1)		(2)	(3)	(4)	(5)	(7)
1	Tanjung Sakti Pumi	256	232	7 142	-	11 740
2	Tanjung Sakti Pumu	-	-	-	-	-
3	Kota Agung	143	68	3 717	110	-
4	Mulak Ulu	975	368	7 541	-	-
5	Tanjung Tebat	471	26	1 140	47	-
6	Pulau Pinang	817	66	371	3 803	-
7	Pagar Gunung	723	289	6 223	13	-
8	Gumay Ulu	717	74	2 869	239	783
9	Jarai	42	28	5 471	-	1 280
10	Pajar Bulan	31	3	11 822	-	185
11	Muara Payang	35	10	2 841	-	3 977
12	Sukamerindu	20	5	3 780	-	-
13	Kikim Barat	1 763	180	18 169	100	-
14	Kikim Timur	2 805	50	39 200	70	-
15	Kikim Selatan	1 307	70	1 398	85	1 090
16	Kikim Tengah	3 175	550	15 935	-	-
17	Lahat	2 270	10	2 245	200	3 000
18	Gumay Talang	3 513	22	4 609	5 794	-
19	Pseksu	405	641	5 710	302	1 030
20	Merapi Barat	368	428	3 308	4 355	470
21	Merapi Timur	269,3	490	9145,5	2529,8	-
22	Merapi Selatan	98	58	4 149	4 765	5 251
Jumlah/ *Total*		**20203,3**	**3 668**	**156785,5**	**22412,3**	**28 806**

Sumber : Dinas Pertanian Kabupaten Lahat

Source : Agriculture Service of Lahat Regency

https://lahatkab.bps.go.id

Lanjutan Tabel **5.1.2**

Continued Table

Kecamatan / *Subdistricts*		Sementara tdk diusahakan / *Temporarily Follow Land*	Hutan Rakyat / *Privated Wood*	Lainnya / *Others*	Jumlah /Total
(8)		(9)	(10)	(11)	(12)
1	Tanjung Sakti Pumi	2 484	715	1 554	24 123
2	Tanjung Sakti Pumu	135	3 016	108	3 259
3	Kota Agung	1 560	1 316	446	7 360
4	Mulak Ulu	421	50	1 697	11 052
5	Tanjung Tebat	4 334	951	70	7 039
6	Pulau Pinang	-	317	290	5 664
7	Pagar Gunung	-	741	343	8 332
8	Gumay Ulu	-	1 223	90	5 995
9	Jarai	3	48	62	6 934
10	Pajar Bulan	-	875	100	13 016
11	Muara Payang	43	74	31	7 011
12	Sukamerindu	-	605	52	4 462
13	Kikim Barat	3 200	4 550	420	28 382
14	Kikim Timur	1 573	3 000	20	46 718
15	Kikim Selatan	670	2 503	2 000	9 123
16	Kikim Tengah	360	350	75	20 445
17	Lahat	-	8 724	360	16 809
18	Gumay Talang	5 575	3 750	3 206	26 469
19	Pseksu	10 303	7 680	2 250	28 321
20	Merapi Barat	8 999	895	1 596	20 419
21	Merapi Timur	896,5	11 842	19,4	25192,9
22	Merapi Selatan	2 565	1 185	82	18 153
Jumlah/ *Total*		**43121,5**	**54410,4**	**14871,4**	**344278,4**

Sumber : Dinas Pertanian Kabupaten Lahat

Source : Agriculture Service of Lahat Regency

http://lahatkab.bps.go.id

Tabel 5.1.3 **Luas Panen, Produksi, dan Produktivitas Padi (Padi Sawah) dan (Padi Ladang) Menurut Kecamatan di Kabupaten Lahat, 2017**

Table *Area Harvested, Production and Productivity of Rice (Rice Paddy) and (Dryland Paddy) by Subdistrict in Lahat Regency, 2017*

Subround		Padi Sawah / *Wetland Paddy*			Padi Ladang / *Dryland Paddy*		
		Luas Panen (ha)/ *Harvested Area (ha)*	**Rata-Rata Produksi per Hektar (kuintal/ha) /** *Average Yield per Hectare (quintal/ha)*	**Produksi (ton)/** *Production (ton)*	**Luas Panen (ha)/** *Harvested Area (ha)*	**Rata-Rata Produksi per Hektar (kuintal/ha) /** *Average Yield per Hectare (quintal/ha)*	**Produksi (ton)/** *Production (ton)*
(1)		(2)	(3)	(4)	(2)	(3)	(4)
01	Januari - April / *Januari - April*	13 082,1	47,09	61,601	2,697	20,23	5,457
02	Mei - Agustus / *May - August*	12 733,8	47,23	60,140	-	-	-
03	September - Desember / *September - December*	13 880,3	55,92	77,624	1,614	20,23	3,265
Jumlah/ *Total*		**39 696,2**	**150,24**	**199,365**	**4,311**	**40,46**	**8,722**

Sumber : Dinas Pertanian Kabupaten Lahat

Source : Agriculture Service of Lahat Regency

https://lahatkab.bps.go.id

Tabel 5.1.4 **Luas Panen, Produksi, dan Produktivitas Jagung dan Kedelai Menurut Kecamatan di Kabupaten Lahat, 2017**

Table

Area Harvested, Production and Productivity of Corn and Soybean by Subdistrict in Lahat Regency, 2017

Subround		Jagung / *Corn*			Kedelai / *Soybean*		
		Luas Panen (ha)/ *Harvested Area (ha)*	**Rata-Rata Produksi per Hektar (kuintal/ha) /** *Average Yield per Hectare (quintal/ha)*	**Produksi (ton)/** *Production (ton)*	**Luas Panen (ha)/** *Harvested Area (ha)*	**Rata-Rata Produksi per Hektar (kuintal/ha) /** *Average Yield per Hectare (quintal/ha)*	**Produksi (ton)/** *Production (ton)*
(1)		(2)	(3)	(4)	(2)	(3)	(4)
01	Januari - April / *Januari - April*	5.027,90	100,5	50.304	-	-	-
02	Mei - Agustus / *May - August*	194,8	31,59	615	1.232,40	15,23	2.031
03	September - Desember / *September - December*	4.835,4	54,96	26.576	109,0	15,65	171
Jumlah/ *Total*		**1.058,10**	**77,05**	**77.495**	**1.432,4**	**15,37**	**2.202**

Sumber : Dinas Pertanian Kabupaten Lahat

Source : Agriculture Service of Lahat Regency

https://lahatkab.bps.go.id

Tabel 5.1.5 Luas Panen, Produksi, dan Produktivitas Kacang Tanah dan Kacang Hijau Menurut Kecamatan di Kabupaten Lahat, 2017

Table

Area Harvested, Production and Productivity of Peanuts and Green Bean by Subdistrict in Lahat Regency, 2017

Subround		Kacang Tanah / *Peanuts*			Kacang Hijau / *Green Bean*		
		Luas Panen (ha)/ *Harvested Area (ha)*	**Rata-Rata Produksi per Hektar (kuintal/ha) /** *Average Yield per Hectare (quintal/ha)*	**Produksi (ton)/** *Production (ton)*	**Luas Panen (ha)/** *Harvested Area (ha)*	**Rata-Rata Produksi per Hektar (kuintal/ha) /** *Average Yield per Hectare (quintal/ha)*	**Produksi (ton)/** *Production (ton)*
(1)		(2)	(3)	(4)	(2)	(3)	(4)
01	Januari - April / *Januari - April*	45,9	11,32	52	-	-	-
02	Mei - Agustus / *May - August*	44,8	15,51	69	63	13,92	88
03	September - Desember / *September - December*	27,5	18,74	52	-		-
Jumlah/ *Total*		**118,2**	**14,64**	**173**	**63**	**13,92**	**88**

Sumber : Dinas Pertanian Kabupaten Lahat

Source : Agriculture Service of Lahat Regency

http://lahatkab.bps.go.id

Tabel 5.1.6 **Luas Panen, Produksi, dan Produktivitas Ubi Kayu dan Ubi Jalar Menurut Kecamatan di Kabupaten Lahat, 2017**

Table

Area Harvested, Production and Productivity of Cassava and Sweet Potato by Subdistrict in Lahat Regency, 2017

Subround		Ubi Kayu / *Cassava*			Ubi Jalar / *Sweet Potato*		
		Luas Panen (ha)/ *Harvested Area (ha)*	**Rata-Rata Produksi per Hektar (kuintal/ha) /** *Average Yield per Hectare (quintal/ha)*	**Produksi (ton)/** *Production (ton)*	**Luas Panen (ha)/** *Harvested Area (ha)*	**Rata-Rata Produksi per Hektar (kuintal/ha) /** *Average Yield per Hectare (quintal/ha)*	**Produksi (ton)/** *Production (ton)*
(1)		(2)	(3)	(4)	(2)	(3)	(4)
01	Januari - April / *Januari - April*	108,4	176,3	1.911	47,6	288,48	1 373
02	Mei - Agustus / *May - August*	31	177,28	550	27,4	333,2	913
03	September - Desember / *September - December*	31	168,56	523	40,8	69,87	285
Jumlah/ *Total*		**170,4**	**175,12**	**2.984**	**115,8**	**222,02**	**2 571**

Sumber : Dinas Pertanian Kabupaten Lahat

Source : Agriculture Service of Lahat Regency

https://lahatkab.bps.go.id

5.2. TANAMAN BUAH-BUAHAN DAN SAYURAN / *FRUIT AND VEGETABLE CROPS*

Tabel **5.2.1** **Luas Panen, Produktifitas dan Produksi Tanaman Buah-buahan Menurut Jenisnya di Kabupaten Lahat, 2017**

Table *Harvested Area, Yield Rate and Production of Fruits by Kinds in Lahat Regency, 2017*

Jenis Tanaman		Luas Panen (Pohon) / *Crops (tree)*	Rata2 Produksi kw/pohon / *Yield Rate (kw/tree)*	Produksi (kw) / *Production (kw)*
(1)		(2)	(3)	(4)
1	Alpokat / *Avocados*	11.592	0,29	3.422
2	Belimbing	2.280	0,26	596
3	Duku / Langsat / *Lanzon*	4.122	0,20	861
4	Durian / *Darien*	30.508	0,50	15.373
5	Jambu Biji / *Guava*	7.394	0,23	1.772
6	Jambu Air / *pink water*	12.305	0,42	5.289
7	Jeruk siam / *citrus*	3.763	0,22	832
8	Jeruk Besar/ *Orange*	145	0,48	70
9	Mangga / *Mango*	26.417	0,33	8.929
10	Manggis / *Manggista*	2.499	0,19	487
11	Nangka / *Jack Fruits*	18.127	0,53	9.714
12	Nenas / *Pineapple*	4.060	0,21	877
13	Pepaya / *Papaya*	61.378	0,35	21.515
14	Pisang / *Banana*	78.348	0,19	15.746
15	Rambutan / *Rambotan*	16.892	0,12	2.082
16	Salak / *Salacia*	37.254	0,10	3.855
17	Sawo / *Sapodilla*	3.483	0,22	780
18	Markisa	-	-	-
19	Sirsak / *Sirsak*	3.496	0,22	804
20	Sukun / *Sukun*	6.649	0,35	2.380
21	Apel / *Apple*	-	-	-
22	Anggur/ *Grape*	-	-	-
23	Melinjo	6.844	0,10	720
24	Petai	38.569	0,23	8.907
25	Jengkol	25.728	0,14	3.610

Sumber : Dinas Pertanian Kabupaten Lahat

Source : Agriculture Service of Lahat Regency

http://lahatkab.bps.go.id

Tabel 5.2.2 **Luas Panen, Rata-rata Produksi dan Produksi Tanaman Sayur-sayuran Menurut Jenisnya di Kabupaten Lahat, 2017**

Table *Harvested Area, Yield Rate and Production of Vegetables by Kinds in Lahat Regency, 2017*

Jenis Tanaman		Luas Panen/ *Harvested Area(Ha)*	Rata2 Produksi (kw/ha)/ *Yield Rate (Kw/Ha)*	Produksi (kw) / *Production (kw)*	Ket.
(1)		(2)	(4)	(5)	(6)
1	Bawang Merah / *Shallot*	-	-	-	
2	Bawang Putih / *White Onion*	3	103,3	310	
3	Bawang Daun / *Onion Spring*	-	-	-	
4	Kentang / *Potatoes*	117	62,8	7.356	
5	Kubis / *Cabbage*	3	36,6	110	
6	Kembang Kol	3	41,6	125	
7	Petsai / Sawi / *Mustard Green*	135	88,6	11.969	
8	Wortel / *Carrot*	66	167,6	11.067	
9	Lobak	-	-	-	
10	Kacang Merah /	14	-	-	
11	Kacang Panjang / *Beans*	298	10,8	3.243	
12	Cabe / *Chile*	983	8,6	8.476	
13	Cabe Rawit	231	10,4	2.425	
14	Paprika	-	-	-	
15	Jamur	3.683	0,003	140	
16	Tomat / *Tomato*	391	44,7	17.480	
17	Terung / *Eggplant*	361	31,3	11.318	
18	Buncis / *Green Beans*	206	48,7	10.045	
19	Ketimun / *Cucumber*	210	56,1	11.778	
20	Labu Siam /Siam Squash	73	104,5	7.631	
21	Kangkung / Water Cress	134	48,1	6.453	
22	Bayam / Spinach	83	18,6	1.544	
23	Melon	-	-	-	
24	Semangka	10	32	320	
25	Belewah	-	-	-	
26	Stroberi	-	-	-	

Sumber : Dinas Pertanian Kabupaten Lahat

Source : Agriculture Service of Lahat Regency

https://lahatkab.bps.go.id

5.3. HORTIKULTURA / *HORTICULTURE*

Tabel 5.3.1 *Table* **Luas Tanaman Perkebunan Rakyat Menurut Kecamatan dan Jenis Tanaman di Kabupaten Lahat (ha) Tahun 2017**
Crop Area by Subdistrict and Type of Crops in Lahat Regency (ha), 2017

Kecamatan/ *Subdistrict*		Karet/ *Rubber*	Kelapa/ *Coconut*	Kelapa Sawit/ *Oil Palm*	Kopi/ *Coffee*
(1)		(2)	(4)	(5)	(6)
1	Tanjung Sakti Pumi	-	58	38	4.145
2	Tanjung Sakti Pumu	-	15	-	5.176
3	Kota Agung	169,0	17	55	2.945
4	Mulak Ulu	1.346,0	61	124	4.563
5	Tanjung Tebat	629,0	15	19	1.704
6	Pulau Pinang	1.564,0	12	57	1.821
7	Pagar Gunung	2.650,5	14	59	2.953
8	Gumay Ulu	3.593,0	64	-	2.347
9	Jarai	-	60	-	3.376
10	Pajar Bulan	-	24	-	4.559
11	Muara Payang	-	37	-	2.253
12	Sukamerindu	-	23	-	4.575
13	Kikim Barat	5.078,0	23	3.494	485
14	Kikim Timur	5.493,0	22	2.302	2.145
15	Kikim Selatan	1.228,0	15	1.022	2.444
16	Kikim Tengah	2.944,0	9	1.811	390
17	Lahat	3.046,0	11	536	710
18	Gumay Talang	3.044,0	26	700	1.135
19	Pseksu	3.279,0	19	108	3.610
20	Merapi Barat	1.435,0	71	12	850
21	Merapi Timur	2.920,0	36	935	593
22	Merapi Selatan	938,0	35	8	845
Jumlah/ *Total*		**39.356,5**	**667,0**	**11,280,0**	**53.624**

Sumber : Dinas Pertanian Kabupaten Lahat
Source : Agriculture Service of Lahat Regency

https://lahatkab.bps.go.id

Lanjutan Tabel **5.3.1**

Continued Table

Kecamatan/ *Subdistrict*		Lada/ *Pepper*	Kakao/ *Cocoa*	Kemiri/ *Pecans*	Pinang/ *Areca Nut*
(1)		(6)	(7)	(8)	(9)
1	Tanjung Sakti Pumi	17,25	53,00	-	-
2	Tanjung Sakti Pumu	19,50	-	-	-
3	Kota Agung	53,0	173,00	-	-
4	Mulak Ulu	104,0	150,00	15	-
5	Tanjung Tebat	26,5	31,00	-	-
6	Pulau Pinang	33,0	44,00	3	-
7	Pagar Gunung	-	326,00	-	-
8	Gumay Ulu	43,0	179,00	1,50	-
9	Jarai	64,0	751,00	-	-
10	Pajar Bulan	55,0	592,00	-	-
11	Muara Payang	63,0	282,00	-	-
12	Sukamerindu	55,0	1 299,00		
13	Kikim Barat	3,0	24,00	1	-
14	Kikim Timur	2,0	30,00	18	3,25
15	Kikim Selatan	7,0	12,00	-	-
16	Kikim Tengah	0,5	4,00	0,50	-
17	Lahat	2,20	25,00	26	10
18	Gumay Talang	-	10,00	8	4
19	Pseksu	0,75	17,00	-	-
20	Merapi Barat	7,00	15,00	1,30	-
21	Merapi Timur	-	379,00	-	15
22	Merapi Selatan	-	20,00	-	-
Jumlah/ *Total*		**559,70**	**4.380,0**	**74,30**	**32,25**

Sumber : Dinas Pertanian Kabupaten Lahat

Source : Agriculture Service of Lahat Regency

https://lahatkab.bps.go.id

Tabel 5.3.2 Luas Lahan dan Produksi Perkebunan Besar menurut Wilayah di Kabupaten Lahat, 2017

Tabel

Crop Area and Production of Big Plantation by Area in Lahat Regency, 2017

Nama Perkebunan / *Name of Plantation*	**Wilayah /** Area	**Karet** / *Rubber*		**Sawit**/ *Palm Oil*	
		Luas Lahan (ha)/ *Crop area*	**Produksi (kg)**/ *Production*	**Luas Lahan (ha)**/ *Crop area*	**Produksi (kg)**/ *Production*
PT. Ekajaya Multi Perkasa	Kec. Kikim Timur	0	0	6.394,64	2.350.810
Pt. PN VII	Kec. Lahat desa Senabing	4.248,90	0	0	**0**
	Kikim Barat	0,00	0	3.367,72	9.240
PT. PP Lonsum Indonesia Tbk	Kencana Sari Kec. Kikim Timur	0	0	5.158,50	18.025,00
	Bungamas Kec. Kikim Timur	0	0	1.761,61	8.676,00
PT. Sawit Mas Sejahtera	Kec.Kikim Barat	0	0	8.159,53	100.686
PT. Prisma Cipta Mandiri	Kec. Kikim Timur	0	0	4.524,94	0
	Kec. Lahat	0	0	0	0
PT. Bumi Sawit Permai	Kec. Merapi	0	0	5.276,00	54.771
	Kec. Kikim Timur	0	0	0	0
Pt. Artha Prigel	Kec. Lahat	0	0	1.888,68	0
	Kec. Merapi	0	0	0	0
	Kec. Pulau Pinang	0	0	0	0

Sumber : Dinas Pertanian Lahat

Source : Agriculture Services of Lahat Regency

https://lahatkab.bps.go.id

5. 4 POPULASI HEWAN TERNAK / *POPULATION OF LIVESTOCK*

Tabel 5.4.1 **Populasi Ternak Besar menurut Kecamatan dan Jenis Ternak di Kabupaten Lahat, 2017**
Table *Livestock Population by Subdistrict and Type of Livestock in lahat Regency (tails), 2017*

Kabupaten/Kota *Regency/Municipality*		**Sapi Perah** / *Milk Cow*	**Sapi /** *Cow*	**Kerbau** / *Buffalo*	**Kuda** / *Horse*
(1)		(2)	(3)	(4)	(5)
1	Tanjung Sakti Pumi	-	20	-	-
2	Tanjung Sakti Pumu	-	34	-	-
3	Kota Agung	-	254	100	8
4	Mulak Ulu	-	334	46	-
5	Tanjung Tebat	-	176	142	-
6	Pulau Pinang	-	298	91	-
7	Pagar Gunung	-	66	16	-
8	Gumay Ulu	-	187	-	-
9	Jarai	-	208	17	2
10	Pajar Bulan	-	54	-	-
11	Muara Payang	-	79	-	1
12	Sukamerindu	-	58	-	-
13	Kikim Barat	-	1,461	87	-
14	Kikim Timur	-	2,243	53	-
15	Kikim Selatan	-	637	148	-
16	Kikim Tengah	-	640	17	-
17	Lahat	-	995	32	-
18	Gumay Talang	-	573	39	-
19	Pseksu	-	410	-	-
20	Merapi Barat	-	278	29	-
21	Merapi Timur	-	372	191	-
22	Merapi Selatan	-	393	-	11
Jumlah / *Total*		**-**	**9,770**	**1,008**	**22**

Sumber : Dinas Pertanian Kabupaten Lahat
Source : Agriculture Service of Lahat Regency

https://lahatkab.bps.go.id

Tabel 5.4.2 **Populasi Ternak Kecil dan Unggas menurut Kecamatan dan Jenis Ternak di Kabupaten Lahat (ekor), 2017**
Table *Poultry and Fowls Population by Subdistrict in Lahat Regency (tails) 2017*

Kabupaten/Kota *Regency/Municipality*		**Kambing**/ *Goat*	**Domba** / *Sheep*	**Babi** / *Pig*
(1)		(2)	(3)	(4)
1	Tanjung Sakti Pumi	206	10	-
2	Tanjung Sakti Pumu	180	14	-
3	Kota Agung	1,433	72	-
4	Mulak Ulu	1,497	75	-
5	Tanjung Tebat	722	36	-
6	Pulau Pinang	236	12	-
7	Pagar Gunung	543	27	-
8	Gumay Ulu	987	49	-
9	Jarai	634	32	-
10	Pajar Bulan	498	25	-
11	Muara Payang	198	10	-
12	Sukamerindu	300	15	*
13	Kikim Barat	727	36	-
14	Kikim Timur	1,040	52	-
15	Kikim Selatan	57	12	-
16	Kikim Tengah	15	6	-
17	Lahat	799	40	-
18	Gumay Talang	397	20	-
19	Pseksu	-	-	-
20	Merapi Barat	463	23	-
21	Merapi Timur	400	20	-
22	Merapi Selatan	20	11	-
Jumlah / *Total*		**11,352**	**597**	**-**

Sumber : Dinas Pertanian Kabupaten Lahat
Source : Agriculture Service of Lahat Regency

https://lahatkab.bps.go.id

Tabel 5.4.3 Populasi Unggas Menurut Kecamatan dan Jenis Unggas (ekor) di Kabupaten Lahat, 2017

Table

Poultry Population by Subdistrict and Type of Poultryin Lahat Regency, 2017

Kecamatan/ *Subdistrict*		Ayam Kampung/ *Chicken*	Ayam Petelor/ *Chicken Eggs*	Ayam Pedaging/ *Broilers*	Itik/ *Duck*
(1)		(2)	(3)	(4)	(5)
1	Tanjung Sakti Pumi	8,310	-	-	1,347
2	Tanjung Sakti Pumu	918	-	-	30
3	Kota Agung	27,372	-	-	-
4	Mulak Ulu	10,271	-	145,200	4,402
5	Tanjung Tebat	6,420	-	22,600	960
6	Pulau Pinang	882	-	-	1,488
7	Pagar Gunung	4,951	100	92,100	153
8	Gumay Ulu	11,469	-	20	233
9	Jarai	5,656	-	-	727
10	Pajar Bulan	8,330	-	-	973
11	Muara Payang	3,053	-	-	422
12	Sukamerindu	5,208	*	-	420
13	Kikim Barat	23,594	-	-	912
14	Kikim Timur	15,760	-	-	902
15	Kikim Selatan	82	-	-	953
16	Kikim Tengah	3,710	-	-	126
17	Lahat	22,131	-	24,000	889
18	Gumay Talang	1,759	-	10	195
19	Pseksu	-	-	-	37
20	Merapi Barat	8,024	127	20,122	-
21	Merapi Timur	9,276	-	14,210	788
22	Merapi Selatan	-	-	-	378
Jumlah / *Total*		**177,176**	**227**	**318,262**	**16,335**

Sumber : Dinas Pertanian Kabupaten Lahat

Source : Agriculture Service of Lahat Regency

https://lahatkab.bps.go.id

Tabel 5.4.4 **Jumlah Ternak yang Dipotong menurut Kecamatan dan Jenis Ternak di Kabupaten Lahat (ekor), 2017**
Table *Number of Livestock Slaughtered by Subdistrict and Type of Livestock in Lahat Regency (tails), 2017*

Kabupaten/Kota *Regency/Municipality*		Sapi/ *Cow*	Kerbau/ *Buffalo*	Kuda/ *Horse*	Kambing / *Goat*	Domba/ *Sheep*	Babi / *Pig*
(1)		(2)	(3)	(4)	(5)	(6)	(7)
1	Tanjung Sakti Pumi	5	4	-	404	32	-
2	Tanjung Sakti Pumu	1	10	-	389	26	-
3	Kota Agung	33	26	-	2 611	567	-
4	Mulak Ulu	220	12	-	1 059	227	-
5	Tanjung Tebat	26	11	-	813	293	-
6	Pulau Pinang	66	14	-	810	283	-
7	Pagar Gunung	18	4	-	285	275	-
8	Gumay Ulu	19	1	-	309	272	-
9	Jarai	50	1	-	795	67	-
10	Pajar Bulan	60	2	-	1 049	85	-
11	Muara Payang	9	1	-	792	60	-
12	Sukamerindu	20	3	-	15	7	-
13	Kikim Barat	162	11	-	890	72	-
14	Kikim Timur	215	42	-	1 852	160	-
15	Kikim Selatan	119	55	-	944	137	-
16	Kikim Tengah	20	6	-	904	95	-
17	Lahat	1 310	363	-	3 315	296	-
18	Gumay Talang	39	20	-	324	37	-
19	Pseksu	84	41	-	323	35	-
20	Merapi Barat	50	38	-	1 314	135	-
21	Merapi Timur	62	92	-	617	63	-
22	Merapi Selatan	39	85	-	615	61	-
Jumlah / *Total*		**2 627**	**842**	-	**20 429**	**3 285**	-

Sumber : Dinas Pertanian Kabupaten Lahat
Source : Agriculture Service of Lahat Regency

http://lahatkab.bps.go.id

Tabel 5.4.5 **Produksi Daging Menurut Kecamatan dan Jenis Ternak di Kabupaten Lahat (Kg), 2017**
Table *Production of Meat by Districts and Kind in Lahat Regency, 2017*

Kecamatan/ *Subdistrict*		Sapi Potong/ *Beef Cattle*	Kerbau/ *Buffalo*	Kuda/ *Horses*
(1)		(2)	(3)	(4)
1	Tanjung Sakti Pumi	1,978	759	-
2	Tanjung Sakti Pumu	247	1,771	-
3	Kota Agung	6,677	5,566	-
4	Mulak Ulu	4,946	2,277	-
5	Tanjung Tebat	5,441	2,024	-
6	Pulau Pinang	14,838	3,036	-
7	Pagar Gunung	3,710	759	-
8	Gumay Ulu	3,957	253	-
9	Jarai	10,387	-	
10	Pajar Bulan	12,365	506	-
11	Muara Payang	2,473	253	-
12	Sukamerindu	19	-	
13	Kikim Barat	33,633	2,024	-
14	Kikim Timur	44,514	8,855	-
15	Kikim Selatan	24,730	11,638	-
16	Kikim Tengah	4,204	1,265	-
17	Lahat	312,816	-	
18	Gumay Talang	8,161	4,301	-
19	Pseksu	17,311	-	
20	Merapi Barat	10,387	8,096	-
21	Merapi Timur	12,860	19,228	-
22	Merapi Selatan	8,161	17,963	-
Jumlah / *Total*		**543,815**	**107,269**	**-**

Sumber : Dinas Pertanian Kabupaten Lahat
Source : Agriculture Service of Lahat Regency

https://lahatkab.bps.go.id

Lanjutan Tabel **5.4.5**

Continued Table

Kecamatan/ *Subdistrict*		Kambing/ *Goat*	Domba/ *Sheep*	Babi/ *Pig*	Unggas/ Poultry
(1)		(5)	(6)	(7)	(8)
1	Tanjung Sakti Pumi	5,360	427	-	37,721
2	Tanjung Sakti Pumu	5,155	348	-	50,441
3	Kota Agung	34,518	7,511	-	32,836
4	Mulak Ulu	14,025	3,004	-	44,969
5	Tanjung Tebat	10,768	3,874	-	22,060
6	Pulau Pinang	10,736	3,842	-	42,014
7	Pagar Gunung	3,779	3,605	-	32,925
8	Gumay Ulu	4,095	3,605	-	44,339
9	Jarai	1,032	901	-	36,821
10	Pajar Bulan	13,899	1,123	-	10,637
11	Muara Payang	10,499	791	-	45,351
12	Sukamerindu	13	48	-	1,500
13	Kikim Barat	11,780	965	-	31,117
14	Kikim Timur	24,525	2,119	-	44,486
15	Kikim Selatan	12,507	1,818	-	19,078
16	Kikim Tengah	11,970	1,265	-	41,614
17	Lahat	44,116	3,921	-	756,864
18	Pseksu	4,301	490	-	41,721
19	Gumay Talang	4,285	474	-	40,826
20	Merapi Barat	17,409	1,787	-	28,023
21	Merapi Timur	8,175	838	-	187,862
22	Merapi Selatan	8,143	822	-	77,588
Jumlah / *Total*		**261,153**	**43,578**	**-**	-

Sumber : Dinas Pertanian Kabupaten Lahat

Source : Agriculture Service of Lahat Regency

http://lahatkab.bps.go.id

Tabel 5.4.6 Produksi Telur Menurut Jenis Ternak (Kg) di Kabupaten Lahat, 2017

Table

Production of Eggs by Kindin Lahat Regency, 2017

Kecamatan/ *Subdistrict*		Jenis Telur / *Eggs Type*					
		Ayam Ras / *Chicken aggs Ras*		Ayam Buras / *Chicken aggs Buras*		Telur Itik / *Duck Eggs*	
		Butir	(Kg)	Butir	(Kg)	Butir	Kg
(1)		(2)	(3)	(4)	(5)	(6)	(7)
1	Tanjung Sakti Pumi	-	-	89	2,225	164	11,480
2	Tanjung Sakti Pumu	-	-	71	1,775	98	6,860
3	Kota Agung	-	-	161	4,030	-	-
4	Mulak Ulu	-	-	478	11,950	176	12,320
5	Tanjung Tebat	-	-	394	9,850	108	7,560
6	Pulau Pinang	196	7,861	88	2,200	178	12,460
7	Pagar Gunung	-	-	44	1,100	36	2,520
8	Gumay Ulu	-	-	37	925	29	2,030
9	Jarai	-	-	78	1,950	128	8,960
10	Pajar Bulan	-	-	37	925	105	7,350
11	Muara Payang	-	-	83	2,075	83	5,810
12	Sukamerindu	-	-	89	2,225	58	4,060
13	Kikim Barat	-	-	67	1,675	78	5,460
14	Kikim Timur	-	-	86	2,150	79	5,530
15	Kikim Selatan	-	-	81	2,025	72	5,040
16	Kikim Tengah	-	-	62	1,550	35	2,450
17	Lahat	-	-	223	5,575	73	5,123
18	Gumay Talang	-	-	-	-	28	1,960
19	Pseksu	46,967	1,878,680	81	2,025	15	1,050
20	Merapi Barat	-	-	39	975	-	-
21	Merapi Timur	-	-	69	1,725	213	14,910
22	Merapi Selatan	-	-	79	1,975	328	22,960
Jumlah/*Total*		47,163	**1,886,541**	**2,436**	**60,905**	**2,084**	**145,893**

Sumber : Dinas Pertanian Kabupaten Lahat

Source : Agriculture Service of Lahat Regency

http://lahatkab.bps.go.id

5.5 PERIKANAN / *FISHERY*

Tabel 5.5.1 Produksi Perikanan di Kabupaten Lahat, 2017

Table Quantity of Fish Production in Lahat Regency, 2017

Kecamatan/ *Subdistrict*		***Perikanan Darat/*** *Inland Fisheries*		
		Perairan Umum *Open Water*	**Kolam** *Fresh Water*	**Sawah** *Paddy Field*
(1)		(2)	(3)	(4)
1	Tanjung Sakti Pumi	54.99	-	-
2	Tanjung Sakti Pumu	57.42	-	-
3	Kota Agung	-	-	-
4	Mulak Ulu	-	-	-
5	Tanjung Tebat	-	-	-
6	Pulau Pinang	37.71	-	-
7	Pagar Gunung	42.38	-	-
8	Gumay Ulu	-	-	-
9	Jarai	-	-	-
10	Pajar Bulan	-	-	-
11	Muara Payang	-	-	-
12	Sukamerindu	-	-	-
13	Kikim Barat	-	-	-
14	Kikim Timur	28.08	-	-
15	Kikim Selatan	33.25	-	-
16	Kikim Tengah	-	-	-
17	Lahat	32.35	-	-
18	Gumay Talang	32.20	-	-
19	Pseksu	-	-	-
20	Merapi Barat	118.17	-	-
21	Merapi Timur	135.76	-	-
22	Merapi Selatan	245.50	-	-
Jumlah/*Total*		**817.81**	-	-

Sumber : Dinas Perikanan Kabupaten Lahat

Source : fishery Service of Lahat Regency

https://lahatkab.bps.go.id

Tabel **5.5.2 Jumlah Rumah Tangga Perikanan di Kabupaten Lahat, 2017**

Table *Number of Fisherman Households in Lahat Regency, 2017*

Kecamatan/ *Subdistrict*		**Perikanan Darat/***Inland Fisherie*	
		Kolam *Fresh Water*	**Sawah** *Paddy Field*
(1)		(2)	(3)
1	Tanjung Sakti Pumi	24	90
2	Tanjung Sakti Pumu	12	91
3	Kota Agung	22	42
4	Mulak Ulu	31	20
5	Tanjung Tebat	14	90
6	Pulau Pinang	18	8
7	Pagar Gunung	17	150
8	Gumay Ulu	6	162
9	Jarai	27	17
10	Pajar Bulan	20	14
11	Muara Payang	21	9
12	Sukamerindu	0	0
13	Kikim Barat	24	5
14	Kikim Timur	7	17
15	Kikim Selatan	22	12
16	Kikim Tengah	12	16
17	Lahat	37	5
18	Gumay Talang	7	10
19	Pseksu	4	12
20	Merapi Barat	12	10
21	Merapi Timur	8	11
22	Merapi Selatan	**5**	12
Jumlah/*Total*		**350**	**803**

Sumber : Dinas Perikanan Kabupaten Lahat

Source : fishery Service of Lahat Regency

https://lahatkab.bps.go.id

Tabel 5.5.3 **Produksi, Konsumsi dan Kebutuhan Ikan di Kabupaten Lahat, 2017**
Table *Production, Consumption and Need of Fish in Lahat Regency, 2017*

Kecamatan/ *Subdistrict*		**Produksi/** *Production (Ton)*	**Konsumsi/** *Consumption* (Ton)	**Konsumsi (Kg)/Kapita** *(Consumption (Kg)/Capita)*	**Surplus/ Minus (Ton)**
(1)		(2)	(3)	(4)	(5)
1	Tanjung Sakti Pumi	270.92	510.51	16.95	
2	Tanjung Sakti Pumu	253.41	459.35	16.71	
3	Kota Agung	258.14	605.37	20.23	
4	Mulak Ulu	226.28	305.88	12.87	
5	Tanjung Tebat	246.76	133.22	30.11	
6	Pulau Pinang	182.17	341.05	15.59	
7	Pagar Gunung	216.95	682.10	17.64	
8	Gumay Ulu	68.39	234.47	12.88	
9	Jarai	258.44	719.41	23.84	
10	Pajar Bulan	247.65	463.62	22.67	
11	Muara Payang	63.26	378.35	18.72	
12	Sukamerindu	-	391.14	23.39	
13	Kikim Barat	-	181.18	21.28	
14	Kikim Timur	-	202.50	24.00	
15	Kikim Selatan	-	255.79	23.03	
16	Kikim Tengah	-	266.45	24.17	
17	Lahat	48.03	2840.34	24.96	
18	Gumay Talang	23.46	154.54	17.08	
19	Pseksu	-	127.89	23.61	
20	Merapi Barat	20.71	442.30	18.86	
21	Merapi Timur	27.54	480.42	22.91	
22	Merapi Selatan	26.20	501.98	23.18	
Jumlah/*Total*		**2 438.31**	**10 677.86**	454.68	

Sumber : Dinas Perikanan Kabupaten Lahat
Source : Fishery Service of Lahat Regency

https://lahatkab.bps.go.id

https://lahatkab.bps.go.id

INDUSTRI, PERTAMBANGAN DAN ENERGI

INDUSTRY, MINING AND ENERGY

6

Tahun 2017

> Terdapat sebanyak 2 755 Unit Usaha dengan jumlah tenaga kerja sebanyak 11 904

https://lahatkab.bps.go.id

PENJELASAN TEKNIS

1. Pengumpulan data industri besar dan sedang dilakukan melalui Survei Industri Besar dan Sedang yang dilaksanakan setiap tahun secara lengkap (sensus) sejak tahun 1975. Survei Industri Besar dan Sedang mencakup semua perusahaan industri yang mempunyai tenaga kerja 20 orang atau lebih dengan menggunakan kuesioner II A.

2. Klasifikasi industri yang digunakan dalam survei ini berdasar kepada Klasifikasi Baku Lapangan Usaha Indonesia (KBLI). KBLI adalah klasifikasi lapangan usaha yang berdasar kepada *International Standard Industrial Classification of All Economic Activities* (ISIC) revisi 4 yang telah disesuaikan dengan kondisi Indonesia.

3. **Industri manufaktur** adalah suatu kegiatan ekonomi yang melakukan kegiatan mengubah suatu barang dasar secara mekanis, kimia, atau dengan tangan sehingga menjadi barang jadi/setengah jadi, dan atau barang yang kurang nilainya menjadi barang yang lebih tinggi nilainya, dan sifatnya lebih dekat kepada

TECHNICAL NOTES

1. *Data collection of large and medium scale manufacturing is conducted through The Large and Medium Manufacturing Establishment Survey that has been done annually for all industries (census) since 1975. Large and Medium Manufacturing Establishment Survey covers all manufactures/industries with 20 workers or more by questionaire II A.*

2. *The industrial clasification adopted in this survey refers to the Klasifikasi Baku Lapangan Usaha Indonesia (KBLI). KBLI is classification of economic activities based on the International Standard Industrial Classification of All Economic Activities (ISIC rev 4) that has been modified according to the local condition in Indonesia.*

3. ***Manufacturing industry*** *is defined as an economic activity processing basic goods mechanically, chemicals or manually into final or intermediate goods. It is also defined as processing of lower value goods into higher value goods as final or intermediate products. The activities also include services for*

https://lahatkab.bps.go.id

pemakai akhir. Termasuk dalam kegiatan ini adalah jasa industri dan pekerjaan perakitan.

4. **Jasa industri** adalah kegiatan industri yang melayani keperluan pihak lain. Pada kegiatan ini bahan baku disediakan oleh pihak lain sedangkan pihak pengolah hanya melakukan pengolahannya dengan mendapat imbalan sebagai balas jasa (upah maklon).

5. **Perusahaan atau usaha industri** adalah suatu unit (kesatuan) usaha yang melakukan kegiatan ekonomi, bertujuan menghasilkan barang atau jasa, terletak pada suatu bangunan atau lokasi tertentu, dan mempunyai catatan administrasi tersendiri mengenai produksi dan struktur biaya serta ada seorang atau lebih yang bertanggung jawab atas usaha tersebut.

6. Industri manufaktur dikelompokkan ke dalam 4 golongan berdasarkan banyaknya pekerja, yaitu: industri besar (100 orang pekerja atau lebih), industri sedang/menengah (20–99 orang pekerja), industri kecil (5–19 orang pekerja), dan industri mikro (1–4 orang pekerja).

manufacturing and assembling.

4. ***Services for manufacturing*** *is defined as a manufac-turing activity which serving other manufacturing establishments. In this case, raw materials are supplied by others while the workers are paid as a compensation for processing raw materials.*

5. ***A manufacturing establishment*** *is defined as a production unit engaged in economic activity, producing goods or services, located in a building or in a certain location, keeping a business record concerning the production and cost structure, and having a person or more that are responsible to those activities.*

6. *Manufacturing industries are categorized into four groups, based on the number of employees: large scale manufacturing (100 employees or more), medium scale manufacturing (20–99 employees), small scale manufacturing (5–19 employees), and micro industry (1–4 employees).*

https://lahatkab.bps.go.id

7. Pelanggan adalah individu atau kelompok, baik rumah tangga, perusahaan atau institusi non profit yang membeli air bersih dari perusahaan air bersih.

7. Customers are individuals or groups, whether household, company or non-profit institutions that buy water supply from water supply establishment.

8. Air disalurkan adalah volume air bersih dari perusahaan air bersih

8. Distributed water is the volume of water supply from water supply establishment.

https://lahatkab.bps.go.id

ULASAN

Pembangunan industri berupaya untuk meningkatkan nilai tambah, memperluas lapangan dan kesempatan kerja, menyediakan barang dan jasa bermutu dengan harga bersaing di pasar dalam negeri maupun luar negeri, meningkatkan ekspor, menunjang pembangunan daerah dan sektor-sektor pembangunan lainnya serta sekaligus mengembangkan kemampuan teknologi.

Jumlah perusahaan industri di Kabupaten Lahat tahun 2017 sebanyak 2.755 perusahaan dengan jumlah tenaga kerja sebanyak 11.904 orang. Dimana menurut kode perusahaan, terdiri dari: (1) industri Logam, Mesin Elektronik dan Kimia (ILMK) sebanyak 262 perusahaan dan tenaga kerja sebanyak 520 orang; (2) Industri Hasil Pertanian dan Kehutanan (IHPK) sebanyak 1.610 perusahaan dan tenaga kerja sebanyak 9.058 orang; (3) Aneka Industri sebanyak 883 perusahaan dan tenaga kerja sebanyak 2.326 orang.

Seiring dengan meningkat kebutuhan masyarakat akan air minum yang bersih dan sehat, pemerintah Kabupaten Lahat melalui PDAM terus berusaha untuk meningkatkan penyediaan air minum. Penyediaan air minum disalurkan ke berbagai jenis

DESCRIPTION

The aim of the manufacturing industry's development covers the efforts to increase the value added, to enlarge the employment and business, to produce high quality of goods and services by the competitive prices in domestic and international market, pushing the other economic sectors and also for adopted the high technology.

*Number of companies in the industry Lahat regency 2017 as many as 2.755 companies with a total work force of 11.904 people. Where according to the company code, consisting of: (1) Metal Indu**stry, Electronic Engineering and Chemistry** as many as 262 companies and provide employment for 520 people; (2) Industry of Agriculture and Forestry as many as 1.610 companies and employment or 9.058 people; (3) Miscellaneous industry of 833 companies and employment for 2.326 people.*

Along with the increasing needs of the community will have clean drinking water and healthy, Latah regency government through the PDAM continue to try to improve drinking water supply. Provision of drinking water is channeled into various types of consumers, among

https://lahatkab.bps.go.id

konsumen, diantaranya sosial (umum; khusus), non niaga (rumah tangga; instansi pemerintah), niaga (kecil; besar), indsutri (kecil; besar) dan khusus (pelabuhan; lainnya).

social (general; special), noncommercial (household; government agencies), commercial (small; large), industry (small; large) and special (port; etc.).

Tahun 2017 jumlah air minum yang disalurkan kepada konsumen di Kabupaten Lahat sebanyak 1.635.103 m3.

In 2017 the number of drinking water distributed to consumers in Latah regency as many as 1.635.103 m3.

Kabupaten Lahat untuk kondisi sektor pertambangan dan energi galian C dari tahun 2013 sampai dengan 2017 mengalami fluktuasi hampir di setiap unit produksi. Terutama pertambangan Batu Bara pada tahun 2017 volume batu bara dan briket mencapai 10.332.769,36 batu bara (IUP swasta) dan 5.921.553,37 batu bara (PT. BA (MTB)).

The Regency of Lahat for the condition of the mining sector and the excavation energy of C from 2013 to 2017 experienced fluctuations in almost every production unit. Especially coal mining in 2017 the volume of coal and briquettes reached 10,332,769.36 coal (private IUP) and 5921,553.37 coal (PT. BA (MTB)).

PLN menyalurkan listrik kepada pelanggannya yang terdiri dari kelompok rumah tangga, Usaha, industri, instansi dan lainnya. Secara keseluruhan, kecamatan di Kabupaten Lahat di tahun 2017. Tenaga lisrik yang terjual di Kabupaten Lahat sebanyak 125,103,529 kwh. Jumlah tersebut meningkat secara signifikan jika dibandingkan dengan jumlah tenaga listrik yang terjual pada tahun sebelumnya, yaitu 120,892,952 *kwh* pada tahun 2016.

PLN distributes electricity to its customers consisting of groups of households, businesses, industries, agencies and others. Overall, sub-districts in Lahat Regency in 2017. Electricity sold in Lahat District was 125,103,529 kwh. This amount increased significantly compared to the amount of electricity sold in the previous year, which was 120,892,952 kwh in 2016.

In the 2016 year the most realization

https://lahatkab.bps.go.id

Pada tahun 2017 realisasi pembangunan fisik dengan persentase terbesar di Kabupaten Lahat adalah jenis pembangunan Jalan, Jembatan dan Pelabuhan sebesar 37.01 persen, sedangkan persentase terendah adalah bangunan lainnya yaitu sebesar 5.05 persen saja.

of Physical Development by Kind of Construction in Lahat Regency is for the Road, Bridge and Port as many as 37.01 percent, then the lowest percent is the other kind of building as only 5.05 percent.

https://lahatkab.bps.go.id

6.1.1 INDUSTRI / *INDUSTRY*

Tabel 6.1.1 **Jumlah Unit Usaha, Tenaga Kerja, Investasi dan Nilai Produksi Menurut Kelompok Industri di Kabupaten Lahat, 2017**
Table *Number of Establishments and Person Engaged, Investment and Output Value by Industries Group, 2017*

Klasifikasi Industri/ *Industry Classification*		**Unit Usaha /***Establish-ments*	**Tenaga Kerja /***Person Engaged*	**Investasi /** *Investment (000)*	**Nilai Produksi /** *Production Value(000)*
(1)		(2)	(3)	(4)	(5)
1	Industri Logam, Mesin, Elektronik dan Kimia (ILMK) */electronic and chemical machine*	262	520	8 116 500	12 585 390
2	Industri Hasil Pertanian dan Kehutanan (IHPK) / *agriculture and forestry*	1 610	9 058	6 238 325	20 242 779
3	Aneka Industri	883	2 326	9 412 650	5 976 774
Tahun/ *Year*	**2017**	**2 755**	**11 904**	**23 767 475**	**38 804 943**
	2016	2 751	12 196	7 394 559	27 226 960

Sumber : Dinas Perindustrian dan Perdagangan Kabupaten Lahat
Source : Industrial and Trading Service Office of Lahat Regency

https://lahkab.bps.go.id

Tabel 6.1.2 Jumlah Unit Usaha, Tenaga Kerja, Investasi dan Nilai Produksi Pada Aneka Industri di Kabupaten Lahat, 2017
Table Number of Establishments and Person Engaged, Investment and Output Value in Various Industries, 2017

Klasifikasi Industri/ *Industry Classification*		Unit Usaha/ *Establish-ments*	Tenaga Kerja/*Person Engaged*	Investasi / *Investment (000)*	Nilai Produksi/ *Production Value(000)*
(1)		(2)	(3)	(4)	(5)
1	Industri Pakaian jadi dr tekstil (18101)	187	300	995,000	83,125
2	Industri Pakaian jadi (18102)	45	58	35,000	46,350
3	Ind. Brg dari semen (26421)	6	30	26,000	671,000
4	Ind. Brg dari tanah Liat (26321)	111	538	1,231,000	2,575,100
5	Ind Brg Dari Batu (265)	36	247	53,000	1,025,000
6	Ind Genteng dr tanah liat (26323)	1	8	5,000	100,000
7	Ind Perb. & Pemeliharaan (38295)	82	154	64,000	133,900
8	Ind.Per Pe.Alat Pertanian (28931)	82	370	41,200	82,400
9	Ind Perb & Pemeliharaan (34100)	25	51	25,750	46,000
10	Ind Kompor (29301)	---	---	---	---
11	Industri Vulkanisir Ban (25112)	7	23	238,000	15,300
12	Industri Barang dari Semen (26421)	15	46	50,500	230,000
13	Industri Alat Optik (332,01,02)	7	29	21,000	65,000
14	Industri Pengolahan Lain	35	83	19,000	40,000
15	Industri Karoseri (34200)	8	16	25,900	63,000
16	Industri Pengolahan Logam Mulia (36912)	8	15	51,800	231,750
17	Foto Studio (33203)	11	62	320,000	97,800
18	Foto kopi (22220)	125	142	6,050,000	98,549
19	Tukang gigi (38510)	2	4	25,500	6,000
20	Industri Pengupas kulit kopi (15313)	90	150	135,000	366,500
Jumlah/ Total	**2017**	**883**	**2,326**	**9,412,650**	**5,976,774**
	2016	**1034**	**2684**	**950 800**	**3 102 000**

Sumber : Dinas Perindustrian dan Perdagangan Kabupaten Lahat
Source : Industrial and Trading Service Office of Lahat Regency

http://lahatkab.bps.go.id

Tabel 6.1.3 **Jumlah Unit Usaha, Tenaga Kerja, Investasi dan Nilai Produksi Pada Industri Hasil Pertanian dan Kehutanan di Kabupaten Lahat, 2015**

Table

Number of Establishments and Person Engaged, Investment and Output in Manufacture of Agricultural and Forestry Product, 2015

Klasifikasi Industri/ *Industry Classification*			**Unit Usaha/** *Establish-ments*	**Tenaga Kerja/** *Person Engaged*	**Investasi/** *Investment (000)*	**Nilai Produksi/** *Production Value(000)*
(1)			(2)	(3)	(4)	(5)
1	Huller Kopi (15313)		630	3598	2,050,030	2,987,035
2	Roti (15410)		38	382	154,502	618,002
3	Kue Basah (15498)		53	223	54,003	196,115
4	Es Mambo (15492)		86	168	47,004	77,254
5	Tempe (15494)		129	563	51,506	876,021
6	Tahu (15495)		38	482	50,402	96,785
7	Limun (15540)		---	---	---	---
8	Kerupuk (15496)		184	457	259,009	757,064
9	Bubuk Kopi (15491)		113	262	127,005	556,205
10	Peti Kemas Kayu (20230)		1	9	15,450	133,900
11	Mie Basah (15440)		19	237	20,001	100,426
12	Percetakan (22210)		53	353	405,153	1,390,503
13	Penggergajian Kayu (20101)		13	237	259,001	9,178,681
14	Mebel Kayu (20293)		158	1,508	435,308	2,876,963
15	Kerajinan Rotan (20291)		12	258	15,451	390,001
16	Sortasi Kopi (15313)		---	---	-	-
17	Komp. Bahan Bangunan (20220)		83	321	2,294,500	7,824
18	Makanan Burung (15331)		---	-	-	-
19	Teh Bungkus (15491)		---	-	-	-
20	Cakar Ayam (15499)		---	-	-	-
Jumlah/ Total		**2017**	**1,610**	**9,058**	**6,238,325**	**20,242,779**
		2016	**1.452**	**8.662**	**3.943.750**	**20.234.880**

Sumber : Dinas Perindustrian dan Perdagangan Kabupaten Lahat

Source : Industrial and Trading Service Office of Lahat Regency

http://lahatkab.bps.go.id

6.2 PERTAMBANGAN / *MINING*

Tabel 6.2.1 **Volume Batubara dan Briket (Dalam Negeri/Luar Sumatera Selatan) di Kabupaten Lahat 2017**
Table *Volume (in/out of South Sumatera) of Coal and Briket in Lahat Regency, 2017*

Uraian/ *Description*	**2017**
(1)	(2)
a. Volume/ *Volume TONASE (MT)*	
Batubara (IUP Swasta)	1 0332 769,36
Batubara (PT. BA (MTB))	5 921 553,37
a. Volume/ *Volume TONASE (MT)*	
Batubara (IUP Swasta)	-
Batubara (PT. BA (MTB))	-

Sumber : Dinas Pertambangan dan Energi Kabupaten Lahat
Source : Representative office of Departement of Mining and Energy in Lahat Regency

https://lahatkab.bps.go.id

6.3 ENERGI / *ENERGY*

Tabel 6.3.1 **Jumlah Produksi Listrik PT. PLN (Persero) di Kabupaten Lahat, 2015-2017**
Table *Number of Electricity Production by Branch State Electricity Company in Lahat Regency, 2015-2017*

Uraian / *Description*	Satuan / *Unit*	Jumlah / *Total*		
		2015	2016	2017
(1)	(2)	(3)	(4)	(5)
1. Produksi/ *Production*	Kwh	1,866,895,126	TIDAK MEMPRODUKSI	TIDAK MEMPRODUKSI
a.Produksi Sendiri/ *Self Produced*	Kwh	1,681,719	TIDAK MEMPRODUKSI	TIDAK MEMPRODUKSI
b.Dibeli dari Pihak Lain/ *Purchased from other parties*	Kwh	331,075,610	15,783,404	14,836,369
c. Listrik yang Disalurkan/ *Supplied Electricity*	Kwh	1,868,576,846	134,868,365	141,444,422
2. Listrik Terjual/ *Sold Electricity*	Kwh	1,394,440,879	133,148,361	130,137,007
3. Jumlah Energi Listrik yang Susut/ *Decreased Electrical Energy*	Kwh	232,142,331	1,720,004	11,307,415

Sumber : PLN Cabang Kabupaten Lahat
Source : State Electric Company of Lahat Regency

https://lahatkab.bps.go.id

Tabel 6.3.2 **Jumlah Produksi Tenaga Listrik Dan Kapasitas Panjang Jaringan, 2017**
Table *Number of Electric Power Generator Production And Net Electric Capacity, 2017*

Lokasi / *Location*		**Uraian/** *Description*	**Tenaga Listrik/** *Electric Power*	**Panjang (Kms)/*Net*** *Electric Capacity*	
				JTM	**JTR**
(1)		**(2)**	**(3)**	**(4)**	**(5)**
1	Lahat	Gardu Induk Lahat	31,170	289.991	325.929
2	Bunga Mas	Lahat Centry Box	2,610	79.568	32.404
3	Tanjung Aur	-	-	-	-
4	Tebing Tinggi	-	-	-	-
5	Kota Agung	-	4,049	189.694	40.232
6	Tanjung Sakti	Gardu Induk Pagaralam	-	-	-
7	Jarai	Jarai	-	--	-
8	Pendopo	Pagaralam Centry Box	-	-	-
9	Padang Tepong	-	-	-	-
10	Talang Padang	-	-	-	-
Jumlah / *Total*			**37,829.00**	**559.25**	**398.57**

Sumber : PLN Cabang Kabupaten Lahat
Source : State Electric Company of Lahat Regency

https://lahatkab.bps.go.id

Tabel 6.3.3 Jumlah Tenaga Listrik yang Terjual di Kabupaten Lahat (Kwh), 2016-2017

Table

Number of Power Sold in Lahat Regency (Kwh), 2016-2017

Kelompok Tarif (Kwh) / *Tariff Group*		**2016**	**2017**
(1)		(3)	(3)
01.	Rumah Tangga/ *Household*	90,815,540	92,116,144
02.	Usaha/ *Commercial*	15,019,771	18,148,258
03.	Industri/ *Industry*	1,683,411	1,936,725
04.	Instansi Pemerintah/ *Government Institution*	9,261,066	8,315,814
05.	Lain-lain *)/ *Other*	4,113,164	4,586,588
Jumlah/ *Total*		**120,892,952**	**125,103,529**

Catatan/ *Note*: *) Termasuk Sosial dan Lampu Jalan

Sumber : PLN Cabang Kabupaten Lahat

Source : State Electric Company of Lahat Regency

https://lahatkab.bps.go.id

Tabel 6.3.4 Pendapatan PLN dari Tenaga Listrik yang Terjual di Kabupaten Lahat (Rupiah), 2015-2017

Table

State Electricity Company Income of Power Sold in Lahat Regency (rupiah), 2015-2017

Kelompok Tarif (Rupiah) *Tariff Group*		2015	2016	2017
(1)		(2)	(3)	(4)
01.	Rumah Tangga/ *Household*	56,358,273,982	67,666,526,647	98,335,905,653
02.	Usaha/ *Commercial*	14,864,436,946	18,960,533,670	23,528,916,127
03.	Industri/ *Industry*	18,230,473,121	1,880,319,684	2,189,710,930
04.	Instansi Pemerintah/ *Government Institution*	8,540,330,773	12,762,117,552	11,920,411,633
05.	Lain-lain *)/ *Other*	2,824,556,237	3,141,429,491	3,524,785,857
Jumlah/ *Total*		**100,818,071,059**	**104,410,927,044**	**139,499,730,200**

Catatan/ *Note*: *) Termasuk Sosial dan Lampu Jalan

Sumber : PLN Cabang Kabupaten Lahat

Source : State Electric Company of Lahat Regency

https://lahatkab.bps.go.id

Tabel 6.3.5 **Kapasitas Daya Listrik Tersambung pada Konsumen menurut Kelompok Tarif di Kabupaten Lahat (kVA), 2015-2017**

Table *Capacity of Electrical Power Distributed to Consumers by Tariff Group in Lahat Regency (kVA), 2015-2017*

Kelompok Tarif (kVa) *Tariff Group*		2015	2016	2017
(1)		(2)	(3)	(4)
01.	Rumah Tangga/ *Household*	568,232.30	55,163.7	58,590.0
02.	Usaha/ *Commercial*	79,457.80	12,484.0	13,297.3
03.	Industri/ *Industry*	74,691.7	2,225.1	2,225.1
04.	Instansi Pemerintah/ *Government Institution*	27,347.33	3,262.13	3,440.63
05.	Lain-lain *)/ *Other*	1,065.0	2,784	3,537
Jumlah/ *Total*		**750,794**	**75,918**	**81,090**

Catatan/ *Note*: *) Termasuk Sosial dan Lampu Jalan

Sumber : PLN Cabang Kabupaten Lahat

Source : State Electric Company of Lahat Regency

https://lahatkab.bps.go.id

Tabel 6.3.6 Banyaknya Pelanggan, Air yang Terjual dan Nilai Terjual menurut Kategori Pelanggan, 2017

Table

Number of Customers, Sold Clean Water and Sold Value by Customers Category, 2017

Kategori Pelanggan/ *Customer Category*		Pelanggan/ *Customer*	Air Minum Yang Dijual/ *Sold Clean Water*	
			Banyaknya/ *Volume* (M^3)	Nilai/ *Value* (Rp 000)*
(1)		(2)	(3)	(4)
1.	Sosial / *Social* :	106	19 441	116 649 000
	Sosial Umum / *Public*	-	-	-
	Sosial Khusus / *Specials*	-	-	-
2.	Non Niaga / *Non Trade*	-	-	-
	Rumah Tangga / *Households*	6 271	1 241 049	5 646 298 900
	Instansi Pemerintah / *Institution of Government*	82	43 333	200 000 000
3.	Niaga / *Trade* :	183	317 101	1322 975 600
	Niaga Kecil/ *Small Trade*	-	-	-
	Niaga Besar/ *Big Trade*	-	-	-
4.	Industri / *Industry* :	-	-	-
	Industri Kecil/ *Small Industry*	-	-	-
	Industri Besar/ *Big Industry*	1	6 629	39 775 500
5.	Khusus / *Special*	1	7 550	45 300 000
6.	Susut/Hilang dalam Penyaluran/ *Lost in Distribution*	-	-	-
Jumlah/Total		**6 644**	**1 635 103**	**7 370 999 000**

Catatan / *Note* : Pada tahun 2014 terjadi kenaikan tarif dua kali lipat

Sumber : PDAM Kabupaten Lahat

Source : Regional Clean Water Company of Lahat Regency

https://lahatkab.bps.go.id

Tabel 6.3.7 Banyaknya Air Minum (M^3) yang Disalurkan Menurut Jenis Konsumen di Kabupaten Lahat, 2013-2017

Table

Number of Water Supply by Type of Consumers in Lahat Regency, 2013-2017

Jenis Konsumen/ *Type of Consumers*	**2013**	**2014**	**2015**	**2016**	**2017**
(1)	(3)	(4)	(5)	(6)	(7)
Sosial/ *Social :*	-	-	-	-	-
Sosial Umum/ *Public*	62	60	85	90	106
Sosial Khusus/ *Specials*	18	18	-	-	-
Non Niaga/ *Non Trade :*	-	-	-	-	-
Rumah Tangga/ *Households*	3 653	3 493	4 007	4043	6271
Instansi Pemerintah/ *Institution of Government*	100	103	97	87	82
Niaga/ Trade	-	-	-	-	-
Niaga Kecil	272	295	242	194	183
Niaga Besar	-	-	-	-	-
Industri/ *Industry :*	-	-	-	-	2
Kecil/ *Small*	2	1	-	1	1
Khusus/ *Specials*	-	-	-	-	1
Pelabuhan	-	-	-	-	
Lainnya/ *Others*	-	-	-	-	6644

Sumber : PDAM Kabupaten Lahat

Source : Regional Clean Water Company of Lahat Regency

https://lahatkab.bps.go.id

Tabel 6.3.8 Jumlah dan Nilai Produksi Air Minum PDAM Kabupaten Lahat 2017
Table *Total of Water Supply by Type of Consumers in Lahat Regency, 2017*

Jenis Bangunan/ *Kind of Construction*	**Satuan /** *Unit*	**Jumlah /** *Total*		
		2015	**2016**	**2017**
(1)	(2)	(3)	(4)	(5)
1. Produksi	m³	4754718. 05	4235609. 59	6576813. 4
1.1 Produksi Air Minum	m³	1889039.	1637285. 21	2499205. 92
1.2 Air yang idistribusikan	m³	1863516. 45	1602419. 38	2442504. 48
1.3 Air yang terjual	m³	1002163.	995905.	1635103.
2. Nilai Penjualan	Rp	6383375250.	6097426100.	7370999000.
3. Pendapatan Lainya	Rp	631528816.	348453252.	-

Sumber : PDAM Kabupaten Lahat
Source : Regional Clean Water Company of Lahat Regency

https://lahatkab.bps.go.id

6.4 KONSTRUKSI / *CONSTRUCTION*

Tabel 6.4.1 Realisasi Pembangunan Fisik Menurut Jenis Bangunan di Kabupaten Lahat, 2017
Table Realization of Physic Development by Kind of Construction in Lahat Regency, 2017

Jenis Bangunan /*Kind of Construction*	Realisasi 2016		Target 2017		Realisasi 2017	
	Nilai/*Value*	Persentase (%)	Nilai/*Value*	Persentase (%)	Nilai/*Value*	Persentase (%)
(1)	(4)	(5)	(6)	(7)	(4)	(5)
Bangunan Tempat Tinggal dan Bangunan Bukan Tempat Tinggal	87,069,188,741	25.96%	181,494,107,478	42.99%	116,243,845,198.08	38.94 %
Bangunan Pekerjaan Umum untuk Pertanian	67,354,527,525	20.08%	53,351,331,498.10	12.64%	40,776,657,663.07	13.66 %
Pekerjaan Umum untuk Jalan, Jembatan dan Pelabuhan	144,673,359,720	43.13%	135,372,588,280	32.06%	110,480,513,199	37.01 %
Bangunan dan Instalasi Listrik, Gas, Air Minum dan Komunikasi	13,051,777,380	3.89%	19,571,796,820	4.63%	15,958,461,670	5.34%
Bangunan Lainnya */Other*	23,286,789,000	6.94%	32,425,500,000	7.68%	15,073,770,730	5.05%
Jumlah/ *Total*	**335,435,642,366**	**100%**	**430,721,300,673**	**100%**	**298,533,248,460.15**	**100%**

Sumber : Badan Keuangan Darah Kabupaten Lahat
Source : Lahat Regency

https://lahatkab.bps.go.id

https://lahatkab.bps.go.id

Perdagangan
Trade

7

Jumlah Sarana Perdagangan Menurut Jenisnya di Kabupaten Lahat, 2017

Number of Trading Facilities by Type of Facility in Lahat Regency, 2017

350

49

62 Pasar

558

Sumber/*Source* : Dinas Perdagangan Kabupaten Lahat
Trade Services of Lahat Regency

https://lahatkab.bps.go.id

PENJELASAN TEKNIS

1. Sistem pencatatan Statistik Ekspor dan Impor adalah "*General Trade*" dengan wilayah pencatatan meliputi seluruh wilayah kepabeanan Indonesia.

2. Pengesahan dokumen kepabeanan ekspor dan impor dilakukan oleh Bea dan Cukai berdasarkan Persetujuan Muat/Bongkar Barang.

3. Data ekspor berasal dari dokumen kepabeanan BC 3.0 atau yang disebut dokumen Pemberitahuan Ekspor Barang (PEB) yang diisi oleh eksportir.

4. Data impor berasal dari dokumen kepabeanan BC 2.0 atau yang disebut dokumen Pemberitahuan Impor Barang (PIB), Pemberitahuan Impor Barang Khusus (PIBK), Pemberitahuan Pabean Free Trade Zone (PPFTZ) dan dokumen kepabeanan BC 2.3 yang mencatat impor barang dari Luar Negeri ke Kawasan Berikat.

5. Barang-barang yang dikirim ke luar negeri untuk diolah dicatat sebagai ekspor, sedangkan hasil olahan yang dikembalikan ke Indonesia dicatat

TECHNICAL NOTES

1. The recording of export and import statistics is based on General Trade System covering all Indonesian customs areas.

2. The legalization of customs export and import documents is conducted by the Customs and Excise Office.

3. The export data are compiled based on customs export documents BC 3.0 or known as Export Declarations (PEB), filled by exporters.

4. The import data are compiled based on customs import documents BC 2.0 or known as Import Declarations Form (PIB), Import Declarations Form for Special Commodity (PIBK), Customs Declaration Form for Free Trade Zone (PPFTZ), and customs import documents BC 2.3 which records import goods from foreign country to Bounded Zones Area.

5. Goods send abroad for processing purposes are recorded as export while its product sent to Indonesia are recorded as import.

https://lahatkab.bps.go.id

sebagai impor.

6. Barang-barang luar negeri yang diolah di dalam negeri dicatat sebagai barang impor meskipun barang olahan tersebut akan kembali ke luar negeri.

6. Foreign goods processed in Indonesia are still recorded as imports although the products will be sent to abroad.

7. Barang-barang yang tidak dicakup dalam pencatatan:
   a. Pakaian dan barang-barang perhiasan penumpang.
   b. Barang-barang bawaan penumpang dari/ke luar negeri untuk dipakai sendiri, kecuali lemari es, pesawat televisi, dan sebagainya.
   c. Barang-barang untuk keperluan perwakilan kedutaan suatu negara.
   d. Barang-barang ekspedisi dan ekshibisi atau pameran.
   e. Barang-barang untuk militer yang diimpor langsung oleh angkatan bersenjata
   f. Pembungkus/peti kemas untuk diisi kembali.
   g. Uang dan surat-surat berharga.
   h. Barang-barang contoh

7. The following goods are not included in the statistics:
   a. Clothings and passengers' jewelry.
   b. Luggage of passengers for own use, except refrigerators, television sets, etc.
   c. Goods imported/exported for the use of foreign representive countries/embassies.
   d. Goods for expeditions, and shows or exhibitions.
   e. Military goods directly imported by the Armed Forces.
   f. Packings/containers to be refilled.
   g. Bank notes and securities
   h. Sample goods

8. Sistem pengolahan dokumen impor/ekspor Indonesia adalah sistem "Carry Over" yaitu dokumen ditunggu selama satu bulan, setelah bulan berjalan, sedangkan

8. The carry-over system is used in processing Indonesian export and import documents. Documents are processed one month after the current month, while those received

https://lahatkab.bps.go.id

dokumen-dokumen yang terlambat akan diolah pada bulan berikutnya. Dengan demikian dokumen bulan-bulan sebelumnya yang terlambat diterima dan masuk pada bulan berjalan, diperlakukan sebagai dokumen bulan pengolahan.

later will be processed for the succeeding month. This means previous documents received in the current month will be treated as processed documents.

9. **Pelabuhan Muat** adalah pelabuhan darimana barang diangkut ke luar negeri atau diekspor

9. ***Port of loading*** *is port where the goods are transported out of the country or exported.*

10. **Negara tujuan** adalah negara tujuan akhir yang diketahui untuk barang ekspor yang dikirim ke luar negeri

10. ***Country of destination*** *is country that is known to export goods sent abroad*.

11. **Jenis komoditi** adalah barang ekspor yang dicatat sesuai kode *Harmonized System* (HS)

11. ***Type commodity*** *is exported goods recorded based on Harmonized System (HS) code.*

https://lahatkab.bps.go.id

ULASAN

PERDAGANGAN

Realisasi persedian/ penyaluran beras menurut jenis produksi/ penyaluran beras di kabupaten Lahat tahun 2017 mencapai 875.972.36 ton, mengalami penurunan dibandingkan pada tahun 2016 sebesar 1.092.240 ton.

Jumlah sarana perdagangan di Kabupaten Lahat pada tahun 2017 dilihat dari jenisnya berjumlah 1.545 fasilitas. Jenis sarana Kios merupakan jenis sarana perdagangan dengan persentase tertinggi yaitu 36.11 persen atau sebanyak 558 kios. Sedangkan fasilitas pasar umum Kabupaten Lahat memiliki 9 buah pasar umum.

Sedangkan jumlah koperasi di Kabupaten Lahat tahun 2017 tercatat sebanyak 168 koperasi, KUD atau Koperasi unit Desa merupakan jenis koperasi yang harus dimiliki setiap kecamatan yaitu berjumlah 66 koperasi.

DESCRIPTION

TRADING

The realization of the supply / distribution of rice according to the type of rice production / distribution in Lahat district in 2017 reached 875,972.36 tons, a decrease compared to 2016 of 1,092,240 tons

Total Trading Facility in Lahat Regency viewed from the type was 1.545 facilities. The type by Restaurant was the most type trading facility in Lahat Regency till 36.11 percent or 5258 Kios. While for the public trading facility Lahat had only 9 public trading.

While for the number coperatives in Lahat Regency in year of 2017 is record as 168 coperatives, KUD or unit village cooperative was the type of cooperative which enter in all subdistrict of Lahat Regency. There are 66 coperatives.

https://lahatkab.bps.go.id

7. PERDAGANGAN / *TRADE*

Tabel 7.1.1 **Banyaknya Pedagang yang Terdaftar dalam Penerbitan SIUP dan TDUP Menurut Kecamatan di Kabupaten Lahat , 2017**
Table *Number of Trader was Registered in SIUP and TDUP by Subdistrict In Lahat Regency, 2017*

Kecamatan / *Subdistrict*		Pedagang/*Trader*		
		Besar/ *Large*	Menengah / *Medium*	Kecil/ *Small*
(1)		(2)	(3)	(4)
01	Tanjung Sakti Pumi	-	-	1
02	Tanjung Sakti Pumu	-	-	---
03	Kota Agung	-	-	6
04	Mulak Ulu	-	-	1
05	Tanjung Tebat	-	-	1
06	Pulau Pinang	-	1	1
07	Pagar Gunung	-	-	1
08	Gumay Ulu	-	-	1
09	Jarai	-	-	4
10	Pajar Bulan	-	-	1
11	Muara Payang	-	-	1
12	Sukamerindu	-	-	---
13	Kikim Barat	-	1	10
14	Kikim Timur	-	-	5
15	Kikim Selatan	-	-	3
16	Kikim Tengah	-	-	1
17	Lahat	5	36	144
18	Gumay Talang	-	-	---
19	Pseksu	-	-	1
20	Merapi Barat	-	3	8
21	Merapi Timur	-	1	3
22	Merapi Selatan	-	-	1
Jumlah / *Total*		**5**	**42**	**194**

Sumber : Dinas Perdagangan Kab. Lahat (Transfer dari BPPT&PMD)
Source : Trade service of Lahat Regency

https://lahatkab.bps.go.id

Tabel 7.1.2 **Banyaknya Sarana Perdagangan Menurut Jenisnya di Kabupaten Lahat, 2015-2017**

Table *Number of Type Trade Facility In Lahat Regency, 2015-2017*

Jenis Sarana Perdagangan/ *Kind of Facility*	**2015**	**2016**	**2017**
(1)	(2)	(3)	(4)
Pasar Umum/ *Common Public*	9	9	9
Pasar Desa/ *Village Market*	80	80	53
Toko/ *Store*	180	176	49
Kios/ *Kios*	260	260	558
Warung/*Small Shop*	340	350	350
Rumah Makan/ *Restaurant*	526	526	526
Jumlah / *Total*	**1,395**	**1,401**	**1,545**

Sumber : Dinas Perdagangan Kabupaten Lahat

Source : Trade service of Lahat Regency

https://lahatkab.bps.go.id

Tabel 7.1.3 **Jumlah Pasar Menurut Jenisnya di Kabupaten Lahat, 2017**
Table *Number of Market by Types In Lahat Regency, 2017*

Kecamatan/ *Districts*		Pasar Inpres/ *Inpres Market*	Pasar Swadaya/ *Swadaya Market*	Kalangan
(1)		(2)	(3)	(4)
01	Tanjung Sakti Pumi	---	---	2
02	Tanjung Sakti Pumu	---	---	1
03	Kota Agung	---	---	1
04	Mulak Ulu	---	---	4
05	Tanjung Tebat	---	---	1
06	Pulau Pinang	---	---	---
07	Pagar Gunung	---	---	1
08	Gumay Ulu	---	---	2
09	Jarai	---	---	1
10	Pajar Bulan	---	---	1
11	Muara Payang	---	---	---
12	Sukamerindu	---	---	---
13	Kikim Barat	---	---	2
14	Kikim Timur	---	3	6
15	Kikim Selatan	---	2	2
16	Kikim Tengah	---	---	2
17	Lahat	---	4	2
18	Gumay Talang	---	---	1
19	Pseksu	---	4	1
20	Merapi Barat	---	1	1
21	Merapi Timur	---	1	3
22	Merapi Selatan	---	---	2
Junlah / *Total*	*2017*	**--**	**15**	**36**
	2016	6	33	48

Sumber : Dinas Perdagangan Kab. Lahat
Source : Trade service of Lahat Regency

https://lahatkab.bps.go.id

Tabel 7.1.4 Jumlah Penerbitan SIUP dan TDUP di Kabupaten Lahat, 2016-2017
Table Number of SIUP and TDUP In Lahat Regency, 2014-2015

Kecamatan/*Districts*		2016			2017		
		SIUP	TDUP	Jumlah / *Total*	SIUP	TDUP	Jumlah/ *Total*
(1)		(2)	(3)	(4)	(2)	(3)	(4)
01	Tanjung Sakti Pumi	8	8	16	1	1	2
02	Tanjung Sakti Pumu	1	1	2	---	---	---
03	Kota Agung	4	4	8	7	6	13
04	Mulak Ulu	6	6	12	1	---	1
05	Tanjung Tebat	4	4	8	1	1	2
06	Pulau Pinang	15	15	30	2	2	4
07	Pagar Gunung	1	1	2	1	1	2
08	Gumay Ulu	5	5	10	1	1	2
09	Jarai	6	6	12	5	5	10
10	Pajar Bulan	1	1	2	1	2	3
11	Muara Payang	---	---	---	1	1	2
12	Sukamerindu	---	---	---	---	1	1
13	Kikim Barat	9	10	19	11	11	22
14	Kikim Timur	13	19	32	5	6	11
15	Kikim Selatan	3	3	6	3	3	6
16	Kikim Tengah	6	5	11	1	1	2
17	Lahat	351	343	694	182	228	410
18	Gumay Talang	3	3	6	1	2	3
19	Pseksu	6	6	12	1	1	2
20	Merapi Barat	9	8	17	11	13	24
21	Merapi Timur	9	9	18	4	5	9
22	Merapi Selatan	1	1	2	1	1	2
Jumlah / Total		**461**	**458**	**919**	**241**	**292**	**533**

Sumber : Dinas Perdagangan Kab. Lahat (Transfer dari BPPT & PMD)
Source : Trade service of Lahat Regency
Catatan :
1. Penerbitan SIUP berdasarkan PERDA Kab. Lahat No. 10 Th. 2002
2. Sejak PERDA Kab. Lahat No. 10 Th. 2002 diberlakukan, TDUP dihapuskan

Note :
1. SIUP is used by Local government rule in Lahat Regency number 10, 2002
2. Since Local government rule is used, TDUP is deleted

https://lahatkab.bps.go.id

Tabel 7.1.5 **Realisasi Persediaan/Penyaluran Beras Menurut Produksi/Penyaluran Beras di Kabupaten Lahat, 2015-2017**

Table *Realization of Rice Supplies and Distribution by Rice Production /Distribution In Lahat Regency, 2015-2017*

Produksi/ Penyaluran Beras / *Rice Production / Dsitribution*		Tahun Anggaran / *Fiscal Year*		
		2015	2016	2017
(1)		(2)	(3)	(4)
I.	**Persediaan Awal /** *Stock*	**1 881 026.00**	**1 078 988**	**1 092 240**
II.	**Penerimaan /** ***Incoming***	**17 234 392.00**	-	-
	- Pengadaan Dalam Negeri	1 086 200.00	-	-
	- Hasil Reproses / Rebaging	152 056.96	5 215 020	5791912.09
	- Move In Regional	15 996 135.04	9 997 555	15 498 000
III.	**Persediaan Yang Dikuasai**	**19 115 418.00**	**18 250 804**	**23080382.09**
IV.	**Penyaluran dasar prinlog**	**-**	**-**	**-**
	- Dep HAM	-	-	-
	- ABRI / Keluarga	-	-	-
	- POLRI / Keluarga	-	-	-
	- Dept. Transmigrasi	-	-	-
	- Dept. Sosial/Satkorlag	-	-	-
	Jumlah Per Jenis IV	-	-	-
V.	**Penyaluran diluar prinlog**	-	-	-
	- PNS Pusat	-	-	-
	- PNS Otonom Tk.I	-	-	-
	- PNS Otonom Tk.II	-	-	-
	Jumlah Per Jenis V	-	-	-
VI.	**Penyaluran PN/PTP**	-	-	-
	- PTPN VII Pagar Alam	-	-	-
	- PTPN VII Sungai Lengi	-	-	-
	- PTPN VII Unit Usaha	-	-	-
	Senabing Lahat	-	-	-
	Jumlah Per Jenis VI	-	-	-
VII.	**Karyawan/ Pensiunan Sub Dolog Lahat**	**7 660.00**	**7 500**	**9 970**
	Jumlah Per Jenis VII	-	7 500	9 970
VIII.	**RASKIN**	-	**15 110 625**	**16 071 390**
IX.	**Lain-lain/Tarra**	-	2 040 439	13 245
	Jumlah Penyaluran IV s.d IX	-	17 158 564	22 204 409.73
	Persediaan Akhir	**1 078 988.00**	1 092 240	**875 972.36**

Sumber : Kantor Perum Bulog Kabupaten Lahat

Source : Logistic Perum Bulog Board of Lahat Regency

https://lahatkab.bps.go.id

Tabel 7.1.6 **Realisasi Persediaan/Penyaluran Beras Menurut Bulan di Kabupaten Lahat, 2017**
Table *Realization of Supply/Distributions for Rice in Lahat Regency, 2017*

Bulan / *Month*		Move Regional/ *Move in Regional*	
		Penerimaan/ *Incoming*	Pengeluaran/ *Outcoming*
(1)		(2)	(3)
01	**Januari** / *January*	0	790
02	**Februari** / *February*	507 570	840
03	**Maret** / *March*	539 010	1 840
04	**April** / *April*	82 200	447 075
05	**Mei** / *May*	1 532 445	2 005 955
06	**Juni** / *June*	2 950 225	3 060 080
07	**Juli** / *July*	2 713 830	2 635 720
08	**Agustus** / *August*	2 013 475	2 589 470
09	**September** / *September*	1 128 675	1 233 355
10	**Oktober** / *October*	3 242 060	2 708 290
11	**Nopember** / *November*	5700058.57	6594645.29
12	**Desember** / *December*	1 574 574	922329.44
Jumlah/ Total		**21 984 122.09**	**22 200 389.73**

Sumber : Kantor Perum Bulog Kabupaten Lahat
Source : Logistic Perum Bulog Board of Lahat Regency

https://lahatkab.bps.go.id

Tabel 7.1.7 Mutasi Persediaan Beras/Gabah, 2016-2017
Table Mutation Supply of Rice / Paddy , 2016-2017

Produksi/ Penyaluran Beras / *Rice Production / Dsitribution*		Tahun Anggaran / *Fiscal Year*	Tahun Anggaran / *Fiscal Year*
		2016	2017
(1)		(4)	(4)
I.	**Persediaan Awal /** *Stock*	**1 078 988.00**	**1 092 240.00**
II.	**Pemasukan /** *Inclusion*	3 245.00	279 480.00
	- Pengadaan Dalam Negeri	5 215 020.00	418 750.00
	- Hasil Giling Gabah	-	-
	- Hasil Reproses / Rebaging	1 955 996.07	5 791 912.09
	- Move Lokal In	-	-
	- Move In Regional	9 997 555.13	15 498 000.00
	Jumlah Pemasukan	**17 171 816.20**	**21 988 142.09**
III.	**Persediaan Yang Dikuasai (I + II)**	**18 250 804.20**	**23 080 382.09**
IV.	**Pengeluaran /** *Spending*		
	- Penyaluran untuk Golang berdasarkan Prinlog	-	-
	- Penyaluran untuk Golang diluar Prinlog	-	855.00
	- Penyaluran Raskin Regional BULOG Lahat	11 214 345.00	11 785 410.00
	- Penyaluran Raskin untuk Kabupaten Lahat	3 896 280.00	4 285 980.00
	- Karyawan	7 500.00	9 970.00
	- Raskin Otonom / Daerah	-	-
	- Operasi Pasar Khusus CBP (OPK)	-	3 300.00
	- Penyaluran Lain - lain	53 209.20	9 945.00
	- Reproses / Rebaging	1 987 230.00	6 109 804.73
	- Move Lokal Out	-	-
	Jumlah Pengeluaran	**17 158 564.20**	**22 204 409.73**
V.	**Susut Simpan**	-	-
VI.	**Turun Mutu**	-	-
VII.	**Koreksi**	-	-
VIII.	**Persediaan Akhir di Gudang**	**1 092 240.00**	**875 972.36**
IX.	**Persediaan Akhir di Luar Gudang**		
	- Dalam Proses Pengolahan/ Giling	-	-
	- Dalam Perjalanan Move Lokal	-	-
	- Dalam Perjalanan Move Regional	-	-
	- Dalam Perjalanan Move Nasional	-	-
	- Sandar Move Nasional	-	-
	Jumlah Persediaan di Luar Gudang	-	-
X.	**Persediaan Operasional**	**1 092 240.00**	**875 972.36**

Sumber : Kantor Perum Bulog Kabupaten Lahat
Source : Logistic Perum Bulog Board of Lahat Regency

https://lahatkab.bps.go.id

Tabel 7.1.8 **Jumlah Koperasi Menurut Jenis Koperasi dan Kecamatan di Kabupaten Lahat, 2017**
Table *Number Coperative by kind of coperative and Subdistrict in Lahat Regency, 2017*

Kecamatan/*District*		Jenis Koperasi/*Type of Coperative*			
		KUD	KPN	KOPKAR	KOPPAS
(1)		(2)	(3)	(4)	(5)
01	Tanjung Sakti Pumi	1	-	-	-
02	Tanjung Sakti Pumu	1	-	-	-
03	Kota Agung	1	3	-	-
04	Mulak Ulu	1	-	-	-
05	Tanjung Tebat	3	-	-	-
06	Pulau Pinang	1	-	-	-
07	Pagar Gunung	1	-	-	-
08	Gumay Ulu	1	-	-	-
09	Jarai	2	1	-	-
10	Pajar Bulan	1	-	-	-
11	Muara Payang	-	-	-	-
12	Suka Merindu	8	-	-	-
13	Kikim Barat	10	1	1	-
14	Kikim Timur	8	-	-	-
15	Kikim Selatan	6	-	-	-
16	Kikim Tengah	2	-	2	-
17	Lahat	3	42	11	1
18	Pseksu	2	-	-	-
19	Gumay Talang	3	-	-	-
20	Merapi Barat	4	2	-	-
21	Merapi Timur	3	-	1	-
22	Merapi Selatan	4	-	-	-
Jumlah/Total		**66**	**49**	**15**	**1**

Sumber : Dinas Koperasi dan Usaha Kecil Menengah Kabupaten Lahat
Source : Cooperative Service and Small and Medium Business of Lahat Regency

https://lahatkab.bps.go.id

Lanjutan Tabel **7.1.8**

Continued Table

Kecamatan/*District*		Jenis Koperasi/*Type of Coperative*		
		KOP-WAN	**Lainnya/** *Others*	**Jumlah/** *Total*
(1)		(2)	(3)	(4)
01	Tanjung Sakti Pumi	2	-	3
02	Tanjung Sakti Pumu	1	-	2
03	Kota Agung	6	-	10
04	Mulak Ulu	-	-	1
05	Tanjung Tebat	-	-	3
06	Pulau Pinang	1	-	2
07	Pagar Gunung	-	-	1
08	Gumay Ulu	-	-	1
09	Jarai	1	-	4
10	Pajar Bulan	-	1	2
11	Muara Payang	-	-	
12	Sukamerindu	-	-	8
13	Kikim Barat	-	-	12
14	Kikim Timur	-	-	8
15	Kikim Selatan	4	1	11
16	Kikim Tengah	-	-	4
17	Lahat	11	-	68
18	Gumay Talang	-	6	8
19	Pseksu	-	-	3
20	Merapi Barat	-	-	6
21	Merapi Timur	3	-	7
22	Merapi Selatan	-	-	4
Jumlah/Total		**29**	**8**	**168**

Sumber : Dinas Koperasi dan Usaha Kecil Menengah Kabupaten Lahat

Source : Cooperative Service and Small and Medium Business of Lahat Regency

https://lahatkab.bps.go.id

https://lahatkab.bps.go.id

HOTEL DAN PARIWISATA
HOTEL AND TOURISM

8



Wisata Alam 68

Wisata Budaya 10

terdapat sebanyak 68
lokasi objek wisata

https://lampung.bps.go.id

https://lahatkab.bps.go.id

PENJELASAN TEKNIS

1. **Wisatawan mancanegara** (wisman) ialah setiap pengunjung yang mengunjungi suatu negara di luar tempat tinggalnya, didorong oleh satu atau beberapa keperluan tanpa bermaksud memperoleh penghasilan di tempat yang dikunjungi dan lamanya kunjungan tersebut tidak lebih dari satu tahun (12 bulan).Definisi ini mencakup 2 (dua) kategori wisatawan mancanegara, yaitu :
   a. Wisatawan (turis) ialah setiap pengunjung seperti definisi di atas yang tinggal paling sedikit 24 jam, akan tetapi tidak lebih dari 1 (satu) tahun di tempat yang dikunjungi, dengan maksud antara lain: berlibur, rekreasi, olah raga, bisnis, menghadiri pertemuan, studi, dan kunjungan dengan alasan kesehatan.
   b. *Excursionist* ialah setiap pengunjung seperti definisi di atas yang tinggal kurang dari 24 jam di tempat yang dikunjungi (termasuk "Cruise passengers"). Cruise Passengers ialah setiap pengunjung yang tiba di suatu negara di mana mereka tidak menginap di akomodasi yang tersedia di negara tersebut,

TECHNICAL NOTES

1. ***An International Visitor*** *is any person visiting a country other than his usual place of residence for any reason other than for earning income in the country visited, and the length of stay is no more than one year (12 months).This definition covers two categories of foreign visitors, namely :*
   a. *"Tourist" is any visitor staying for at least 24 hours, but no more than one year, in the country visited, with the intention of visiting, and for any of these purposes: Pleasure, recreation and sports,Business, visiting friends and relatives, missions, attending meetings, conferences, visit for health reasons and study.*
   b. *"Excursionist" is any visitor staying less than 24 hours in the country visited including, "Cruise Passengers", i.e. visitors arriving in a country without staying in any accommodation available in the visited country.*

https://lahatkab.bps.go.id

misalnya dengan kapal laut.

2. **Rata-rata lama tinggal** adalah rata-rata waktu tinggal wisatawan mancanegara di Indonesia untuk satu kali kunjungan.

2. ***Average length of stay*** *is the average stay duration of foreign visitor in Indonesia for one trip.*

3. Usaha penyediaan akomodasi adalah usaha yang menyediakan pelayanan penginapan yang dapat dilengkapi dengan pelayanan pariwisata lainnya. Usaha penyediaan akomodasi dapat berupa hotel, vila, pondok wisata, bumi perkemahan, persinggahan karavan, dan akomodasi lainnya yang digunakan untuk tujuan pariwisata.

3. *The business of providing accommodation is a business that provides specialty services that can be equipped with other tourism services. It includes hotel, villa, cottage, camping, caravan stop, and other accommodation that are used for tourism purposes.*

4. **Hotel** adalah penyediaan akomodasi secara harian berupa kamar-kamar di dalam satu bangunan yang dapat dilengkapi dengan jasa pelayanan makan dan minum, kegiatan hiburan dan atau fasilitas lainnya. Hotel terdiri dari hotel berbintang dan hotel non- bintang.

4. ***Hotel*** *is a daily supply of accommodation rooms within a building which can be equipped with eating and drinking services, entertainment activities and/or other facilities. Hotel consists of a classified hotel and a non-classified hotel.*

5. **Hotel bintang** adalah usaha penyediaan jasa pelayanan penginapan, makan minum serta jasa lainnya bagi umum dengan menggunakan sebagian atau seluruh bangunan. Usaha ini

5. ***A star hotel*** *is the business of providing an accommodation, eating and drinking as well as other services for the public by using a building or a part of a building. It is managed commercially and meets*

https://lahatkab.bps.go.id

dikelola secara komersial serta memenuhi ketentuan persyaratan sebagai hotel bintang (termasuk berlian) yang ditetapkan dalam surat keputusan instansi yang membinanya. Misalnya hotel bintang lima, hotel bintang empat dan seterusnya.

specified requirements as a star hotel (including diamonds) set forth in the decree of fostering agency. For example, five star hotel, four star hotel, and so on.

6. **Tingkat penghunian kamar hotel** adalah persentase banyaknya malam kamar yang dihuni terhadap banyaknya malam kamar yang tersedia.

6. ***Room occupancy rate*** *is the number of room-nights occupied divided by the number of room-nights available, multiplied by 100 percent.*

7. **Rata-rata lamanya tamu menginap** adalah banyaknya malam tempat tidur yang terpakai (malam tamu) dengan banyaknya tamu yang menginap di hotel atau akomodasi lainnya.

7. ***Average length of stay*** *is the number of bed-nights used (guest night) divided by the number of guests coming to spend the night at the accommodation.*

https://lahatkab.bps.go.id

ULASAN

Dalam memberikan pelayanan terhadap wisatawan yang datang ke Kabupaten Lahat, diperlukan tersedianya sarana akomodasi yang memadai. Saat ini Kabupaten Lahat telah memiliki tiga hotel kelas bintang dan 14 hotel bukan kelas bintang. Sedangkan untuk rumah makan tercatat ada 120 rumah makan di Kabupaten Lahat. Pada tahun 2017 Kabupaten Lahat memiliki 68 tempat objek wisata alam dan 10 tempat objek budaya yang tersebar di 13 kecamatan.

Di tahun 2017, Jumlah kamar akomodasi yang tersedia di hotel dan losmen yang ada dikabupaten lahat ada sebanyak 428 dimana jumlah ini meningkat dari tahun sebelumnya yang hanya berjumlah 388

Jumlah tenaga kerja di sektor ini meningkat dari sebelumnya hanya 214 tenaga kerja menjadi 227 di tahun ini. Yakni ada peningkatan sebanyak 13 pekerja.

Peningkatan jumlah kamar huni dan tenaga kerja di sektor ini dari tahun ke tahun menunjukkan tingginya penggunaan kamar sehingga hotel harus menambah tenaga kerja dan kamar huni setiap tahunnya.

Jenis objek wisata di kabupaten lahat adalah sebagai berikut:

DESCRIPTION

For the service to the tourism in Lahat Regency, was needed a good accommodation. Now, Lahat Regency had an two hotel that include in star classified with 102 employees and 15 hotels non star classified,. While for the restaurant was noted 120 restaurants in Lahat regency. For the 2016 year there are 68 Natural tourism object and 25 culture tourism in Lahat Regency.

In 2017, numbers of accommodation in hotel and losmen in Lahat Regency is 428 which is increase from the year before which only 388 rooms.

The numbers of worker in this sector are also increase from 214 to 227 in this year. There are 13 workers increasing from last year.

Increasing in rooms and worker in hotel and tourism sector is framing that there are increasing in occupancy room so that hotel must increase worker and rooms every single year.

Tourism attraction in lahat regency : 1.

https://lahatkab.bps.go.id

1. Tanjung Sakti Pumi :
   - Air Terjun Singgah Kudai
   - Jambat Tiang Batu
   - Pemandian Air Panas
   - Makam Puyang Batu
2. Tanjung Sakti Pumu:
   - Curup Air Kebuhan
   - Curup Air Merundingan
   - Curup Air Anak
3. Kota Agung:
   - Curup Nelindang
   - Curup Air Kerinjing
   - Tebat Bukit
   - Curup Air Tupai
4. Mulak Ulu :
   - Air Terjun Penenangan
   - Air Terjun Dayang Rindu
   - Air Terjun Air Bais
   - Air Terjun Napalan
   - Tebat Besar
   - Kolam Pemancingan
   - Megalit Batu Kerbau
5. Gumay Ulu:
   - Taman Tinggi Hari I,II,III
   - Taman Nik Kambing
   - Pemancingan Alam
   - Cuhup (air Terjun) Lintang
   - Pemancingan Cek Dam
   - Taman Megalit Batu Tegas
   - Cuhup Maung
   - Cuhup Buluh

1. Tanjung Sakti Pumi :

- Air Terjun Singgah Kudai

- Jambat Tiang Batu

- Pemandian Air Panas

- Makam Puyang Batu

2. Tanjung Sakti Pumu:

- Curup Air Kebuhan

- Curup Air Merundingan

- Curup Air Anak

3.Kota Agung:

- Curup Nelindang

- Curup Air Kerinjing

- Tebat Bukit

- Curup Air Tupai

4.Mulak Ulu :

- Air Terjun Penenangan

- Air Terjun Dayang Rindu

- Air Terjun Air Bais

- Air Terjun Napalan

- Tebat Besar

- Kolam Pemancingan

- Megalite Batu Kerbau

5. Gumay Ulu:

- Taman Tinggi Hari I,II,III

- Taman Nik Kambing

- Pemancingan Alam

- Cuhup (air Terjun) Lintang

- Pemancingan Cek Dam

https://lahatkab.bps.go.id

- Cuhup Pasemah
- Megalite Kuhut Majapahit
- Megalite Prajurit
- Megalite Tunjak Banyak

- *Taman Megalit Batu Tegas*
- Cuhup Maung
- Cuhup Buluh
- Cuhup Pasemah
- Megalite Kuhut Majapahit
- Megalite Prajurit
- Megalite Tunjak Banyak

https://lahatkab.bps.go.id

8.1 HOTEL / *HOTEL*

Tabel ***8.1.1*** **Kategori Hotel dan Penginapan, Jumlah Kamar & Jumlah Tenaga Kerja di Kabupaten Lahat, 2017**
Table *Hotels Category, Number of Rooms and Number of Employees in Lahat Regency, 2017*

	Nama Hotel / *Name of Hotel*	**Kategori Hotel/** *Category of Hotels*	**Jumlah Kamar/** *Number of Rooms*	**Tenaga Kerja /** *Number of Employees*
	(1)	(2)	(3)	(4)
01	Hotel Bukit Serelo	*1	34	32
02	Hotel Grand Zuri	***3	94	74
03	Hotel Cendrawasih	Melati II	14	20
04	Hotel Nusantara	Melati	32	10
05	Hotel Permata	Melati	24	10
06	Hotel Simpang Baru	Melati	40	14
07	Losmen Simpang	Melati	31	10
08	Losmen Sigma	Melati	16	6
09	Penginapan Jaya Bersama	Penginapan	14	3
10	Penginapan Minang Putra	Penginapan	6	5
11	Wisma Tepian Lematang	Mess	20	5
12	Mess Pemda	Mess	16	10
13	Wisma 17	Wisma	7	3
14	Homestay Tatik Herman	Homestay	6	3
15	Mess Gunung Dempo	Mess	-	-
16	Jav Front One Hotel	**2	22	
17	Hotel Callista	Hotel	49	22
Jumlah/ *Total*			425	227

Sumber : Dinas Pariwisata Kabupaten Lahat
Source : Tourism Service of Lahat Regency

https://lahatkab.bps.go.id

8.2 Pariwisata / *Tourism*

Tabel / ***Table*** ***8.2.1*** **Jumlah Objek Wisata Menurut Kecamatan di Kabupaten Lahat, 2017**
Number of Tourism Object by Districts in Lahat Regency, 2017

Kecamatan/ *Subdistricts*		**Jenis Obyek Wisata/** *Kind of Tourism Object*	
		Wisata Alam/ *Natural Tourism*	**Wisata Budaya/** *Culture Tourism*
(1)		(2)	(3)
01	Tanjung Sakti Pumi	4	-
02	Tanjung Sakti Pumu	3	-
03	Kota Agung	4	-
04	Mulak Ulu	7	1
05	Tanjung Tebat	-	-
06	Pulau Pinang	12	1
07	Pagar Gunung	11	3
08	Gumay Ulu	9	3
09	Jarai	1	-
10	Pajar Bulan	-	2
11	Muara Payang	2	-
12	Sukamerindu	-	-
13	Kikim Barat	-	-
14	Kikim Timur	-	-
15	Kikim Selatan	-	-
16	Kikim Tengah	-	-
17	Lahat	2	-
18	Gumay Talang	-	-
19	Pseksu	4	-
20	Merapi Barat	-	-
21	Merapi Timur	-	-
22	Merapi Selatan	9	-
Jumlah/ *Total*		**68**	**10**

Sumber : Pariwisata, Kabupaten Lahat
Source : Tourism Services of Lahat Regency

http://lahatkab.bps.go.id

Tabel 8.2.2 Banyaknya Rumah Makan/Restoran di Kabupaten Lahat, 2017
Table *Number of Restaurant in Lahat Regency, 2017*

Kecamatan/ *Subdistrict*		**Restoran/ Rumah Makan/ Warung Makan/** *Restaurant*
(1)		(2)
01	Tanjung Sakti Pumi	6
02	Tanjung Sakti Pumu	2
03	Kota Agung	8
04	Mulak Ulu	2
05	Tanjung Tebat	4
06	Pulau Pinang	3
07	Pagar Gunung	-
08	Gumay Ulu	-
09	Jarai	5
10	Pajar Bulan	-
11	Muara Payang	-
12	Sukamerindu	-
13	Kikim Barat	4
14	Kikim Timur	4
15	Kikim Selatan	1
16	Kikim Tengah	3
17	Lahat	54
18	Gumay Talang	2
19	Pseksu	1
20	Merapi Barat	5
21	Merapi Timur	16
22	Merapi Selatan	-
Jumlah/ *Total*		**120**

Sumber : Dinas Pariwisata Kabupaten Lahat
Source : Tourism Service of Lahat Regency

https://lahatkab.bps.go.id

https://lahatkab.bps.go.id

9 Transportasi dan Komunikasi

Transportation and Communication

https://lahatkab.bps.go.id

Panjang Jalan Menurut Jenis Permukaan dan Kondisi Jalan di kabupaten Lahat (KM),2017

Length of Road by Surface Layer in Lahat Regency (KM),2017



Sumber: Dinas Pekerjaan Umum Bina Marga dan Pengairan Kabupaten Lahat

Source : Public Work Service of Lahat Regency

https://lahatkab.bps.go.id

PENJELASAN TEKNIS

1. **Kendaraan bermotor** adalah setiap kendaraan yang digerakkan oleh peralatan teknik yang ada pada kendaraan tersebut, biasanya digunakan untuk angkutan orang atau barang di atas jalan raya selain kendaraan yang berjalan di atas rel. Kendaraan bermotor yang dicatat adalah semua jenis kendaraan kecuali kendaraan bermotor TNI/Polri dan Korps Diplomatik.

2. **Mobil penumpang** adalah setiap kendaraan bermotor yang dilengkapi dengan tempat duduk untuk sebanyak-banyaknya delapan orang, tidak termasuk tempat duduk untuk pengemudi, baik dilengkapi atau tidak dilengkapi bagasi.

3. **Mobil bis** adalah setiap kendaraan bermotor yang dilengkapi dengan tempat duduk untuk lebih dari delapan orang, tidak termasuk tempat duduk untuk pengemudi, baik dilengkapi atau tidak dilengkapi bagasi.

4. **Mobil truk** adalah setiap kendaraan bermotor yang digunakan untuk angkutan barang, selain mobil penumpang, mobil bis dan

TECHNICAL NOTES

1. are any kind of vehicles motorized by machine set up in those vehicles, they are usually used for transporting peoples or goods on roads except vehicles moving along a railway line. The data cover all kinds of motor vehicles except those belong to Indonesia Army Force Indonesian State Police and Diplomatic Corps.

*2. **Passenger cars** are any motor vehicles with no more than eight seats, excluding seat for driver, it can be with or without hoot.*

*3. **Buses** are large passenger cars having seats for more than eight passengers, excluding seat for driver, it can be with or without hoot.*

*4. **Trucks** are any motor vehicles used to transport goods excluding passenger cars, buses, and motorcycles.*

https://lahatkab.bps.go.id

kendaraan bermotor roda dua.

5. **Kereta api** adalah kendaraan dengan tenaga gerak (listrik, diesel atau tenaga uap) yang berjalan sendiri maupun dirangkaikan dengan kendaraan lain, yang akan atau sedang bergerak di atas rel, terdiri dari kereta penumpang dan kereta barang.

5. ***Train*** *is a coach or a number of coaches joined together, moving along a railway line. It can be passenger train or freight train.*

6. **Kilometer penumpang** adalah jumlah kilometer dari semua penumpang yang berangkat. Besaran ini merupakan penjumlahan jarak asal tujuan masing-masing penumpang.

6. ***Passenger kilometer*** *is total kilometers of all departing passenger. This measurement is the sum of distance between the place of origin and the place of destination taken by all passengers.*

7. **Rata-rata jarak perjalanan per penumpang** adalah rata-rata yang ditempuh oleh setiap penumpang, atau jumlah kilometer penumpang dibagi dengan jumlah penumpang berangkat.

7. ***Mean distance of journey per passenger*** *is mean distance taken by each passenger or total of passenger-kilometer divided by the number of departing passengers.*

8. **Kilometer ton** adalah jumlah kilometer semua ton yang diangkut. Besaran ini merupakan hasil penjumlahan jarak asal tujuan masing-masing barang dalam ton.

8. ***Ton-kilometer*** *is total kilometer of all cargoes carried. This is the sum of distance from area of origin to area of destination for each ton of cargoes.*

9. **Rata-rata jarak angkut barang** adalah rata-rata jarak yang ditempuh oleh setiap ton barang atau jumlah kilometer ton dibagi

9. ***Mean distance of cargoes loaded*** *is mean distance of each ton of cargoes loaded or total ton-kilometer divided by total ton of*

https://lahatkab.bps.go.id

dengan ton dimuat.

10. **Kunjungan kapal** adalah kapal yang datang di pelabuhan baik untuk berlabuh di perairan maupun bersandar di dermaga.

11. **Gross Ton (GT)** adalah volume ruangan kapal dalam m3, kecuali terowongan, lubang poros baling-baling, tempat jangkar, dan alas ganda.

12. Sertifikat Operator Pesawat Udara adalah tanda bukti terpenuhinya standar dan prosedur dalam pengoperasian pesawat udara oleh perusahaan angkutan udara niaga.

13. **Sertifikat Pengoperasian Pesawat Udara** adalah tanda bukti terpenuhinya standar dan prosedur dalam pengoperasian pesawat udara untuk kegiatan angkutan udara bukan niaga.

14. **Kantor Pos** adalah tempat pemberi pelayanan komunikasi tertulis dan atau surat elektronik, layanan paket, layanan logistik, layanan transaksi keuangan, dan layanan keagenan pos untuk kepentingan umum. Rumah pos berfungsi sama seperti kantor pos dan kantor pos

cargoes loaded.

10. ***Ship call*** *is a ship arriving at a port either for mooring or berthing.*

11. ***Gross Ton (GT)*** *is total volume of all room in a ship (m3), excluding the volume of tunnel, the axle of propellers, the anchor, and the chain locker.*

12. *Aircraft Operator Certificate (AOC) is clearance of compliance to the standards and procedures in aircraft operations by the commercial air transport companies.*

13. ***Operating Certificate (OC)*** *is clearance of compliance to the standards and procedures in aircraft operations for non commercial air transport activities.*

14. ***Post Office*** *is a service provider facility of written communication and or electronic mail, parcel service, logistics services, financial transaction services, and postal services to the public. Postal house has the same function as the post office and subsidiary of post office,*

https://lahatkab.bps.go.id

pembantu, bedanya rumah pos biasanya terletak di daerah terpencil.

the difference is that postal house is usually located in remote areas.

15. **Telekomunikasi** adalah setiap pemancaran, pengiriman dan atau penerimaan dari setiap informasi dalam bentuk tanda-tanda, isyarat, tulisan, gambar, suara dan bunyi melalui sistem kawat, optik, radio atau sistem elektromagnetik lainnya.

15. ***Telecommunication*** *includes every transmitting, delivering and or receiving from every information of marking, signal, article, picture, sound and voice through strand of wire system, optic, radio or other electromagnetic system.*

16. **Jaringan telekomunikasi** adalah rangkaian perangkat telekomunikasi dan kelengkapannya yang digunakan dalam bertelekomunikasi.

16. ***Telecommunication network*** *is peripheral network of telecommunication and its equipment used in the means of telecommunication.*

17. Telepon tetap kabel dalam Susenas disebut **telepon rumah** adalah jaringan telekomunikasi menggunakan perangkat telepon tetap dengan kabel yang secara umum diatur oleh standar-standar teknis dengan menggunakan suatu nomor telepon, dikenal pula sebagai Public Switched Telephone Network (PSTN). Pada umumnya dimanfaatkan untuk telepon rumah dan jaringan internet, memiliki kemampuan menghantarkan sinyal dengan kuat dan jelas dengan biaya yang relatif lebih murah.

17. *Fixed line telephone based on Susenas called* ***home phone*** *is a telecommunication network using fixed line telephone device which is generally regulated by technical standards, using a phone number, also known as the Public Switched Telephone Network (PSTN). It is generally used for home phone and Internet networks, has the ability to deliver a strong and clear signal with a relatively low cost.*

https://lahatkab.bps.go.id

18. **Telepon bergerak seluler** adalah perangkat telekomunikasi elektronik yang mempunyai kemampuan dasar yang sama dengan telepon tetap kabel, namun dapat dibawa ke mana-mana (portable, mobile) dan tidak perlu disambungkan dengan jaringan telekomunikasi kabel. Selain berfungsi sebagai telepon, telepon selular modern biasanya mendukung layanan tambahan seperti Short Messages Services (SMS), Multimedia Messages Service (MMS), e-mail dan akses Internet, aplikasi bisnis dan permainan, serta fotografi. Saat ini, Indonesia mempunyai dua sistem jaringan telepon bergerak seluler yaitu Global System for Mobile Telecommunications (GSM) dan CDMA.

18. ***Cellular mobile phone*** *is an electronic telecommunication device which has the same basic capabilities with fixed cables, but can be taken anywhere (portable, mobile) and does not need to be connected to the wired telecommunications networks. In addition to functioning as a telephone, modern mobile phone typically supports additional services such as Short Messages Services (SMS), Multimedia Messages Service (MMS), e-mail and access to the Internet, business applications and games, as well as photography. Currently, Indonesia has two cellular mobile telephone network system that are GSM (Global System for Mobile Telecommunications) and Code Division Multiple Access (CDMA).*

19. **Interne**t adalah sebuah jaringan komputer publik di seluruh dunia. Internet menyediakan akses ke sejumlah layanan komunikasi termasuk World Wide Web dan membawa email, berita, hiburan dan file data.

19. ***The internet*** *is a worldwide public computer network. It provides access to a number of communication services including the World Wide Web and carries e-mail, news, entertainment and data files.*

20. Penyiaran Radio mencakup penyiaran sinyal suara melalui studio penyiaran radio dan fasilitas

20. *Radio broadcasting includes voice signals broadcasting through radio broadcasting studios and facilities*

https://lahatkab.bps.go.id

untuk transmisi program yang berhubungan dengan masyarakat, termasuk mengumpulkan dan menyalurkan program melalui kabel atau satelit, internet (stasiun radio internet), termasuk penyiaran data yang terintregasi dengan penyiaran radio.

for the programs transmission related to community, including collecting and distributing programs via cable or satellite, internet (internet radio station), including integrated data broadcasting with radio broadcasting.

21. Penyiaran dan pemrograman televisi mencakup pembuatan program saluran televisi lengkap dari komponen program yang dibeli (seperti film, dokumenter, dan lain-lain), komponen program yang dihasilkan sendiri (seperti berita lokal, laporan langsung) atau kombinasi keduanya, pemrograman dari saluran video atas dasar permintaan, dan penyiaran data yang diintegrasikan dengan siaran televisi. Program televisi lengkap dapat disiarkan sendiri atau melalui distribusi pihak ke tiga, seperti perusahaan kabel atau provider televisi satelit. Pemrograman dapat bersifat umum atau khusus (misalnya format terbatas seperti program berita, olah raga, pendidikan atau program yang ditujukan untuk anak muda), dapat dibuat dengan bebas tersedia untuk pemakai atau dapat hanya tersedia atas dasar langganan.

21. Broadcasting and television programming includes the manufacture of a complete television channel program from purchased program components (such as films, documentaries, etc.), own produced program components (such as local news, live reports) or a combination of both, the programming of the video channel on the basis of demand, and data broadcasting integrated with television broadcasting. Complete television program can broadcast their own or through a third party distribution, such as cable companies or satellite television providers. Programming can be general or specific (e.g. limited formats such as news programs, sports, education or programs aimed at young people), can be made freely available to users or can only available on a subscription

https://lahatkab.bps.go.id

basis.

22. Penerbitan surat kabar, jurnal, dan buletin/Majalah mencakup usaha penerbitan surat kabar dan surat kabar iklan, jurnal, buletin, majalah umum dan teknis, komik termasuk penerbitan jadwal radio dan televisi, dan sebagainya.

22. *Newspapers, journals, and bulletin/ magazine publishing include newspapers and newspaper advertisements, journals, bulletin, general and technical magazines, comic, including radio and television schedule publishing, and so on.*

23. Koran atau surat kabar adalah suatu penerbitan yang ringan dan mudah dibuang, biasanya dicetak pada kertas berbiaya rendah yang disebut kertas koran, yang berisi berita-berita terkini dalam berbagai topik. Topiknya bisa berupa even politik, kriminalitas, olahraga, tajuk rencana, dan cuaca. Jenis surat kabar umum biasanya diterbitkan setiap hari, kecuali pada hari-hari libur. Surat kabar sore juga umum di beberapa negara. Selain itu, juga terdapat surat kabar mingguan yang biasanya lebih kecil dan kurang prestisius dibandingkan dengan surat kabar harian dan isinya biasanya lebih bersifat hiburan.

23. *Newspaper is a lightweight publication but easily disposed of, usually printed on low-cost paper called newsprint, containing the latest news on various topics. Topics can include political events, crime, sports, editorials, and weather. Common types of newspapers are usually published daily, except on holidays. Afternoon newspapers are also common in some countries. In addition, there is also a weekly newspaper that is usually smaller and less prestigious than the daily newspaper and its contents are usually more entertainment.*

24. Tabloid adalah istilah suatu format surat kabar yang lebih kecil (597 mm × 375 mm) dari ukuran standar koran harian. Istilah ini biasanya

24. *Tabloid is a smaller term format of newspaper (597 mm × 375 mm) than a standard size daily newspaper. This term is usually*

https://lahatkab.bps.go.id

dikaitkan dengan penerbitan surat kabar reguler non harian (bisa mingguan, dwimingguan, dll), yang terfokus pada hal-hal yang lebih "tidak serius", terutama masalah selebritas, olah raga, kriminal, dll.

associated with the publishing of non-daily regular newspapers (can be weekly, biweekly, etc.), which focus on the things that are "not too serious", especially the problem of celebrity, sports, crime, etc.

25. Jurnal adalah majalah yang khusus memuat artikel dalam suatu bidang ilmu tertentu.

25. *Journal is a special magazine that publish an article in a particular field of science.*

26. Buletin adalah publikasi organisasi yang mengangkat perkembangan suatu topik atau aspek tertentu dan diterbitkan/dipublikasikan secara teratur (berkala) dalam waktu yang relatif singkat (harian hingga bulanan). Buletin ditujukan kepada khalayak yang lebih sempit, yang berkaitan dengan bidang tertentu saja. Tulisan dalam buletin umumnya singkat dan padat (mirip berita), menggunakan bahasa yang formal, dan banyak istilah teknis berkaitan dengan bidang tersebut.

26. *Bulletin is a publication of an organization that raised the development of a particular topic or aspect and issued/published regularly (periodically) in a relatively short time (daily to monthly). Bulletin is addressed to a narrower audience, which relates to a particular field. Posts in bulletin are generally short and concise (similar to news), using formal language and a lot of technical terms related to the field.*

27. Majalah adalah penerbitan berkala yang berisi bermacam-macam artikel dalam subyek yang bervariasi. Majalah biasa diterbitkan mingguan, dwimingguan atau bulanan. Majalah biasanya memiliki artikel mengenai topik populer yang ditujukan kepada masyarakat umum dan ditulis

27. *Magazine is a periodical publication containing a variety of articles on varied subjects. Regular magazine published weekly, biweekly or monthly. Magazines usually have articles on popular topics which are addressed to the general public and written in a style that is easily understood by many*

https://lahatkab.bps.go.id

dengan gaya bahasa yang mudah dimengerti oleh banyak orang.

people.

28. Oplah adalah jumlah barang yang tercetak dalam satuan eksemplar.

28. The circulation is the number of items printed in units of copies.

29. Bioskop adalah pertunjukkan yang diperlihatkan dengan gambar (film) yang disorot sehingga dapat bergerak. Bioskop juga diartikan sebagai tempat untuk menonton pertunjukkan film dengan menggunakan layar lebar, dimana gambar film diproyeksikan ke layar menggunakan proyektor.

29. Cinema is a show that is shown with the image (film) highlighted so it can move. Cinema also be interpreted as a place to watch the shows using a wide screen movies, where the film images projected onto a screen using a projector.

https://lahatkab.bps.go.id

ULASAN

Jalan merupakan prasarana pengangkutan darat yang penting untuk memperlancar kegiatan perekonomian. Dengan makin meningkatnya usaha pembangunan maka akan menntut peningkatan pembangunan jalan untuk memudahkan mobilitas penduduk dan memperlancar arus lalu lintas barang dari satu daerah ke daerah lainnya.

Panjang jalan di seluruh wilayah kabupaten Lahat tahun 2017, mencapai 1.339,15 Km. Dari seluruh panjang jalan yang ada, sepanjang 696.92 km berupa jalan aspal, sepanjang 384.33 km jalan kerikil, dan sisanya 257.9 km berupa jalan masih tanah.

Transportasi Darat yang ada di Kabupaten lahat tahun 2017 berupa angkutan darat umum yang berjumlah 210 angkutan darat dengan jumlah penumpang 16.618 orang dengan menggunakan angkutan desa.

Kegiatan kantor pos meliputi aktifitas pengiriman dan penerimaan surat, paket, dan wesel pos. Pada tahun 2017, untuk surat dalam negeri, jumlah surat tercatat yang dikirim sebanyak 145.445 surat yaitu dari pengiriman kilat khusus dan pengiriman surat untuk pengiriman jenis surat biasa sebanyak 972 surat.

DESCRIPTION

One of the important infrastructurs supporting economic activities is the availability of roads. Improvement in all aspects of economic development reguires more improvement in transportation, especially in road development. This develoopment is intended to facilitate population mobility and distributive trade from one region to the others.

Road length in the entire Lahat district in 2017, reaching 1,339.15 Km. Of all the existing roads, 696.92 km is in the form of asphalt roads, along 384.33 km of gravel roads, and the remaining land.

Land transportation in Lahat Regency in 2017 is in the form of public land transportation, which is 210 land transports with 16,618 passengers using village transportation.

The postal activity included sending and receiving letters, parcel post and money order. In 2017 number of ordinary and registered letters which have been posted in country were 145.445 letters by express letter and there is for posted letters by registered letter were 972 latters.

https://lahatkab.bps.go.id

9.1 TRASPORTASI / *TRANSPORTATION*

Tabel 9.1.1 **Panjang Jalan Menurut Pemerintahan yang Berwenang di Kabupaten Lahat (km), 2014 - 2017**
Table *Length of Road by Goverment Authorities in Lahat Regency (Km), 2014 - 2017*

Jenis Jalan/ *Type of Road*	**2014**	**2015**	**2016**	**2017**
(1)	(2)	(3)	(4)	**(4)**
Jalan Negara/*Country Roads*	235.17	205.37	0	**0**
Jalan Provinsi/*Province Road*	83.91	111.41	0	**0**
Jalan Kabupaten/*Regency Road*	1 297.65	1 297.65	1 297.65	**1 339.15**
Jumlah/ *Total*	1 616.73	1 614.43	1 297.65	**1 339.15**

Sumber : Dinas Pekerjaan Umum dan Penata Ruang Kabupaten Lahat
Source : Public Work and Spatial Service of Lahat Regency

https://lahatkab.bps.go.id

Tabel **9.1.2** **Panjang Jalan Menurut Jenis Permukaan dan Kondisi Jalan di Kabupaten Lahat (km), 2013– 2017**
Table
Length of Road by Surface Layer in Lahat Regency (Km), 2013 - 2017

Jenis Permukaan dan Kondisi Jalan/ *Type of Surface and Condition of Road*	**2013**	**2014**	**2015**	**2016**	**2017**
(1)	(2)	(3)	(4)	(5)	**(6)**
Diaspal/*Asphalt*	724	677,42	674,92	685,92	**696.92**
Kerikil/ *Grav*el	395	367,93	370,43	387,330	**384.33**
Tanah/ *Earth*	179	202,3	241,4	262,9	**257.9**
Lainnya/ *Ohers*	0	50,00	10,96	3,00	**0**
Jumlah/ *Total*	**1 298**	**1 297,65**	**1 297,71**	**1 339,15**	**1 339.15**

Sumber : Dinas Pekerjaan Umum dan Penata Ruang Kabupaten Lahat
Source : Public Work and Spatial Service of Lahat Regency

https://lahatkab.bps.go.id

Tabel 9.1.3 Data Profil Transportasi Darat Kabupaten Lahat, 2017
Table Land Transportation Profile Data in Lahat Regency, 2017

Kecamatan / *Districts*		Uraian / *Description*		Keterangan / *Information*
		Angkutan Darat / *Freight Transport*	Penumpang Angkutan Darat / *Passenger Transfers*	
(1)		(2)	(3)	(4)
1	Tanjung Sakti Pumi	-	-	-
2	Tanjung Sakti Pumu	-	-	-
3	Kota Agung	12	1 320	Angdes
4	Mulak Ulu	8	926	Angdes
5	Tanjung Tebat	-	-	-
6	Pulau Pinang	26	1 712	Angdes
7	Pagar Gunung	25	450	Angdes
8	Gumay Ulu	4	567	Angdes
9	Jarai	9	1 129	Angdes
10	Pajar Bulan	-	-	-
11	Muara Payang	6	795	Angdes
12	Sukamerindu	-	-	-
13	Kikim Barat	7	1 240	Angdes
14	Kikim Timur	15	1 226	Angdes
15	Kikim Selatan	5	1 340	Angdes
16	Kikim Tengah	31	-	Angdes
17	Lahat	-	1 582	Angdes
18	Gumay Talang	11	956	Angdes
19	Pseksu	-	-	-
20	Merapi Barat	20	1 120	Angdes
21	Merapi Timur	24	1 420	Angdes
22	Merapi Selatan	7	835	Angdes
Jumlah/ *Total*		**210**	**16 618**	

Sumber : Dinas Perhubungan Kabupaten Lahat
Source : Servicet of Transportation Lahat Regency

https://lahatkab.bps.go.id

Tabel 9.1.4 Daftar Transportasi Darat Di Kabupaten Lahat, 2017
Table List of Land Transportation in Lahat Regency, 2017

Angkutan / *Transport*		Jumlah / *Total*
(1)		(2)
1	**JUMLAH ANGKUTAN PRIBADI**	**19 838**
	- Kendaraan Roda Empat (4)	2 264
	- Kendaraan Roda Dua (2)	17 574
2	**JUMLAH MODA ANGKUTAN BARANG / ORANG**	**817**
	- Mobil Truk Barang Umum	486
	- Mobil Box	34
	- Mobil Tangki	59
	- Mobil Bus	13
	- Angkutan Pedesaan	179
	- Angkutan Kota	31
	- Becak	15
3	**JUMLAH PERUSAHAAN ANGKUTRAN UMUM**	**62**
	- Perusahaan Milik Pemerintah	13
	- Perusahaan Milik Swasta	48
4	**JUMLAH TEMPAT PENGUJIAN KENDARAAN (KIR) ANGKUTAN UMUM**	**1**
5	JUMLAH TERMINAL	1
	- Terminal Tipe C	1
6	**JUMLAH STASIUN KERETA API**	**3**
	- Stasiun Orang	1
	- Stasiun Barang	1
	- Statiun Operasional (Depo)	1
7	**JUMLAH BARANG MENGGUNAKAN ANGKUTAN KERETA API**	**3**
8	**JUMLAH PENUMPANG KERETA API**	**1 604**
9	**JUMLAH PERLINTASAN SINDANG KERETA API**	**125**
	- Perlintasan Sebidang Berpalang	3
	- Perlintasan Sebidang tidak Berpalang	4
10	**JUMLAH BADAN USAHA PENUNJANG PERKERETAAPIAN**	**1**

Sumber : Dinas Perhubungan Kabupaten Lahat
Source : Servicet of Transportation Lahat Regency

https://lahatkab.bps.go.id

Tabel 9.1.5 **Data Kendaraan Yang Melakukan Pengujian Kendaraan (KIR) Di Kabupaten Lahat, 2017**

Table

Vehicle Data That Conducts Vehicle Testinga (KIR) in Lahat Regency, 2017

Bulan / *Month*		**Jumlah /** *Total*
(1)		(2)
1	Januari	382
2	Februari	227
3	Maret	416
4	April	373
5	Mei	434
6	Juni	284
7	Juli	419
8	Agustus	417
9	September	360
10	Oktober	348
11	November	373
12	Desember	287
Jumlah / *Total*		**4320**

Sumber : Dinas Perhubungan Kabupaten Lahat

Source : Servicet of Transportation Lahat Regency

https://lahatkab.bps.go.id

9.2 KOMUNIKASI / *COMMUNICATION*

Tabel 9.2.1 **Jumlah Surat Kilat Khusus dan Biasa Yang Dikirim/Diterima Melalui Kantor Pos di Kabupaten Lahat , 2017**
Table *Number of Express Letters and Registered Letters Posted/Received Via Post Office In Lahat Regency, 2017*

Kantor Pos/ *Post Office*		**Kirim/** *Posted*		
		Kilat Khusus/ *Express Letters*	**Biasa/** *Registered Letters*	**Jumlah/** *Total*
(1)		(2)	(3)	(4)
01	Lahat	108 478	748	109 226
02	Tanjung sakti	4 032	29	4 061
03	Kota Agung	6 675	42	6 717
04	Jarai	5 764	35	5 799
05	Kikim	12 095	72	12 167
06	Arahan	8 401	46	8 447
Jumlah/ *Total*		**145 445**	**972**	**146 417**

Sumber : Kantor Pos Lahat
Source : Post Office of Lahat

https://lahatkab.bps.go.id

Lanjutan Tabel 9.2.1
Continued Table

Kantor Pos/ *Post Office*		Kirim/ *Posted*		
		Kilat Khusus/ *Express Letters*	**Biasa/** *Registered Letters*	**Jumlah/** *Total*
(1)		(2)	(3)	(4)
01.	Tanjung Sakti Pumi	2 124	10	2 134
02.	Tanjung Sakti Pumu	1 908	19	1 927
03.	Kota Agung	5 173	35	5 208
04.	Mulak Ulu	1 045	5	1 050
05.	Tanjung Tebat	457	2	459
06.	Pulau Pinang	2 647	26	2 673
07.	Pagar Gunung	2 457	26	2 483
08.	Gumay ulu	1 493	18	1 511
09.	Jarai	3 374	16	3 390
10.	Pajar Bulan	1 894	8	1 902
11.	Muara Payang	496	11	507
12.	Kikim Barat	572	6	578
13.	KikimTimur	8 178	42	8 220
14.	Kikim Selatan	1 471	8	1 479
15.	Kikim Tengah	1 874	16	1 890
16.	Lahat	98 640	598	99 238
17.	Pseksu	1 644	35	1 679
18.	Gumay Talang	1 597	41	1 642
19.	Merapi Barat	2 978	15	2 993
20.	Merapi Timur	3 467	17	3 484
21.	Merapi Selatan	1 487	6	1 493
22	Sukamerindu	469	8	477
Jumlah/ *Total*		145 445	968	146 417

Sumber : Kantor Pos Lahat
Source : Post Office of Lahat

https://lahatkab.bps.go.id

Tabel 9.2.2 **Jumlah Pengiriman/Penerimaan Paket Melalui Kantor Pos di Kabupaten Lahat, 2017**
Table *Number of Parcel Posted/Received Via Post Office In Lahat Regency, 2017*

Kantor Pos/ *Post Office*			Kirim/*Posted*		
			Dalam Negeri/ *Domestic*	Luar Negeri/ *Abroad*	Jumlah/ *Total*
(1)			(2)	(3)	(4)
01	Lahat		976	7	983
02	Tanjung sakti		36	0	36
03	Kota Agung		60	0	60
04	Jarai		52	0	52
05	Kikim		109	1	110
06	Arahan		76	0	76
Jumlah/ *Total*		**2017**	**1 309**	**8**	**1 317**
		2016	**16 514**	**84**	**13 504**
		2015	**11 839**	**60**	**11 899**

Sumber : Kantor Pos Lahat
Source : Post Office of Lahat

https://lahatkab.bps.go.id

Lanjutan Tabel **9.2.2**
Continued Table

Kantor Pos / *Post Office*		Kirim/*Posted*		
		Dalam Negeri/ *Domestic*	**Luar Negeri/** *Abroad*	**Jumlah/** *Total*
(1)		(2)	(3)	(4)
01	Tanjung Sakti Pumi	19	0	19
02	Tanjung Sakti Pumu	17	0	17
03	Kota Agung	47	0	47
04	Mulak Ulu	9	0	9
05	Tanjung Tebat	4	0	4
06	Pulau Pinang	24	0	24
07	Pagar Gunung	22	0	22
08	Gumay ulu	13	0	13
09	Jarai	30	0	30
10	Pajar Bulan	17	0	17
11	Muara Payang	4	0	4
12	Kikim Barat	5	0	5
13	KikimTimur	74	1	75
14	Kikim Selatan	13	0	13
15	Kikim Tengah	17	0	17
16	Lahat	888	7	895
17	Pseksu	11	0	11
18	Gumay Talang	14	0	14
19	Merapi Barat	27	0	27
20	Merapi Timur	31	0	31
21	Merapi Selatan	13	0	13
22	Sukamerindu	4	0	4
Jumlah/ *Total*		**1 303**	**8**	**1 311**

Sumber : Kantor Pos Lahat
Source : Post Office of Lahat

http://lahatkab.bps.go.id

Tabel 9.2.3 Jumlah Surat, Paket dan Wesel Pos yang Diterima oleh PT. Pos Indonesia di Kabupaten Lahat, 2017

Table

Number of Mail, Packages, and Money Order Received by Branch of PT. Pos Indonesia in Lahat Regency, 2017

Jenis Pos/ *Type of Post*	**Satuan/** *Unit*	**2016**	**2017**
(1)	(2)	(4)	(5)
I. Surat Pos/ *Post Letter*			
a. Dalam Negeri/*Domestic*			
- Biasa/*Regular*	Pucuk		
- Tercatat/*Registered*	Pucuk		
- Kilat Biasa/*Reguler Express*	Pucuk		
- Kilat Khusus/*Special Express*	Pucuk	51 194	50 206
- Kilat Tercatat/ Registered Express	Pucuk		
- Facsimile/*Facsimile*	Pucuk		
b. Luar Negeri/*Abroad*			
- Biasa/*Regular*	Pucuk		
- Tercatat/*Registered*	Pucuk		
II. Paket Pos/ *Post Package*			
a. Dalam Negeri/*Domestic*	Kg		
b. Luar Negeri/*Abroad*	Kg		
III. Wesel Pos/ *Money Order*			
a. Dikirim/*Sent*	(Rp.000)	25 833	22 534
b. Dibayar/*Payed*	(Rp.000)	32 987	25 486
Jenis Pos/ *Type of Post*	**Satuan/** *Unit*	**2016**	**2017**

Sumber : PT.Pos Kabupaten Lahat

Source : Post Office of Lahat Regency

http://lahatkab.bps.go.id

KEUANGAN DAERAH DAN HARGA

10

LOCAL FINANCE AND PRICE

pada tahun 2017 realisasi Anggaran Pendapatan pemerintah daerah Kabupaten Lahat sebesar(triliun rupiah)

1.765.015.019.207,69

https://lahatkab.bps.go.id

PENJELASAN TEKNIS

1. **Realisasi Penerimaan dan Pengeluaran Pemerintah Provinsi** adalah realisasi/perhitungan APBD Provinsi pada tiap tahun anggaran.

2. **Pendapatan Asli Daerah (PAD)** adalah pendapatan yang diperoleh daerah yang dipungut berdasarkan peraturan daerah sesuai dengan peraturan perundang-undangan, guna keperluan daerah yang bersangkutan dalam membiayai kegiatannya.

3. **Dana Perimbangan** adalah dana yang bersumber dari pendapatan APBN yang dialokasikan kepada Daerah untuk mendanai kebutuhan daerah dalam rangka pelaksanaan desentralisasi.

4. **Lain-lain Pendapatan yang Sah** adalah pendapatan lainnya dari pemerintah pusat dan atau dari instansi pusat, serta dari daerah lainnya.

TECHNICAL NOTES

1. ***Actual revenue and expenditure of Provincial Government*** *is the realization/provincial budget calculations for every fiscal year.*

2. ***Original Local Government Revenue*** *is revenue that withheld based on local regulations in accordance with the legislation, for the purposes of financing their activities.*

3. ***Balanced Budget*** *is the fund coming from the state budget that allocated to regions to fund their needs in the context of decentralization.*

4. ***Other Legal Revenue*** *is other income that coming from the central government and or from the central agencies, as well as from other local government*.

https://lahatkab.bps.go.id

ULASAN

Realisasi penerimaan APBD Kabupaten Lahat 2017 berasal dari penerimaan pendapatan asli daerah (PAD), dana pendapatan transfer dan pendapatan lainnya. Realisasi pendapatan asli daerah (PAD) tahun 2017 sebesar 36.870 Milyar rupiah, dengan kontribusi terbesar berasal dari Lain-lain PAD yang Sah sebesar Rp. 115.377 milyar.

Untuk penerimaan pendapatan transfer di Kabupaten Lahat tahun 2017, kontribusi dana perimbangan khususnya dari Dana Alokasi Umum (DAU) sebesar Rp. 694.390 milyar merupakan sumbangan terbesar dari penerimaan yang lainnya.

Untuk transfer pemerintah pusat lainnya di kabupaten Lahat sebesar 280.112 milyar rupiah. Sehingga jumlah pendapatan yang didapat oleh Pemerintah daerah Kabupaten Lahat sebesar 1.765.015 milyar. Realisasi ini naik dari anggaran 2016 yang sebesar 1.639.191 milyar.

Sedangkan untuk realisasi belanja daerah di kabupaten Lahat, berdasarkan data Badan Keuangan Daerah Kabupaten Lahat. Jumlah total belanja Pemerintah daerah Kabupaten Lahat di tahun 2017 adalah sebesar 1.408.436 milyar. Dimana rincian pembelanjaan

DESCRIPTION

Realization of income, Lahat regency 2017 revenues derived from local revenue (PAD), income transfer and other income. Realized revenue (PAD) in the year 2017 amounted to 36.870 Billion rupiahs with the most contribution came from Other Local Revenue equal to 115.377 Billion Rupiahs.

For income transfer of Lahat Regency 2017, the contribution of balanced fund specially from central allocation fund was 694.390 billion rupiahs.

For other central government transfer in Lahat Regency is amount 280.112 billion rupiah. So, total amount of regional income is 1.765.015 *billion rupiah. This realization is decrease from 2016 budget which is amount as big as 1.639.191 billion rupiah.*

Otherwise, for government expenditure realization in lahat regency, based on Regional Finance Agency Lahat Regency, total amount of government expenditure in Lahat Regency 2017 is around 1.408.436 billion. Whereas the detail is: Operational expenditure is

https://lahatkab.bps.go.id

sebagai berikut: belanja operasi sebesar 1.066.634 milyar, belanja modal 341.597 dan belanja tak terduga sebesar 204.766.000 Juta.

around 1.066.634 billion,modal expenditure 341.597 billion and non budgeted expenditure 204.766.000 million.

.

https://lahatkab.bps.go.id

10.1 KEUANGAN DAERAH/*LOCAL FINANCE*

Tabel 10.1.1 **Realisasi Anggaran Pendapatan dan Belanja daerah Kabupaten Lahat, 2017**
Table *The Realization of First Stage Regional Government Receipts and Expenditures of Lahat Regency, 2017*

URAIAN			Anggaran/ *Budget*	Realisasi/ *Realization*
(1)			(2)	(3)
A.	**PENDAPATAN/***REVENUE*			
	I.	**PENDAPATAN ASLI DAERAH (PAD)/***Regional Income*		
		Pendapatan Pajak Daerah/ *Regional Tax*	174 466 367 801,53	36 870 116 851,14
		Pendapatan Retribusi Daerah/ *Regional Retribution*	6 918 883 736.00	5 315 837 735,50
		Hasil Perusahaan Milik Daerah	11 500 000 000.00	6 931 888 290,27
		Lain-lain PAD yang Sah/ *Other Local Revenue*	155 017 187 498,48	115 377 334 674,90
	II.	**PENDAPATAN TRANSFER/** *TRANSFER REVENUE*		
		Transfer Pemerintah Pusat - Dana Perimbangan		
		Dana Bagi Hasil Pajak / *Tax Share Fund*	108 589 801 000.00	66 520 082 693
		Dana Bagi Hasil Bukan Pajak (Sumber Daya Alam) / *Non Tax Share Fund*	286 580 940 000.00	254 878 542 107
		Dana Alokasi Umum/ *Central Allocation Fund*	694 390 958 000.00	694 390 958 000
		Dana Alokasi Khusus/ *Special Allocation Fund*	210 541 847 000.00	195 880 324 470
		Transfer Pemerintah Pusat - Lainnya		
		Dana Penyesuaian	280 112 458 000.00	280 112 456 800
		Transfer Pemerintah Provinsi		
		Pendapatan Bagi Hasil Pajak	22 692 003 300.00	77 364 112 860,80
		Transfer Bantuan Keuangan		
		BAntuan Keuangan dan Pemerintah Provinsi Lainya	7 000 000 000.00	31 373 364 725,08
	III.	**LAIN-LAIN PENDAPATAN YANG SAH**		
		Pendapatan Lainnya		
JUMLAH PENDAPATAN/ *TOTAL REVENUE*			**1.957.810.446.336,00**	**1.765.015.019.207,69**

Sumber : Badan Keuangan Daerah Kabupaten Lahat
Source : Regional Finance Agency Of Lahat Regency

http://lahat.bps.go.id

Lanjutan table 10.1.1
Continued Table

	URAIAN		Anggaran/ *Budget*	Realisasi/ *Realization*
	(1)		(2)	(3)
B	**BELANJA/** *EXPENDITURE*			
	I.	**BELANJA OPERASI/** *OPERATIONAL EXPENDITURE*		
		Belanja Pegawai / *Expenditure for Officer*	697 204 783 530	647 936 113 395
		Belanja Barang/ *Expenditure for Goods*	484 655 472 018	380 613 474 574,73
		Belanja Hibah/ *Expenditure for Gran*t	58 156 396 225	37 481 853 127
		Belanja Bantuan Sosial/ *Expenditure Sosial's Aid*	1 500 000 000	602 500 000
		Belanja Bantuan Keuangan/ *Expenditure for Finance*		
	II.	**BELANJA MODAL/**		
		Belanja Tanah/ *Expenditure for Land*	1 745 865 000	-
		Belanja Peralatan dan Mesin/ *Expenditure for Machine and Stuffs*	44 604 833 022,65	39 593 281 000,90
		Belanja Gedung dan Bangunan/ *Expenditure for Building*	181 494 107 478	116 243 845 198,08
		Belanja Jalan, Irigasi, dan Jaringan/ *Expenditure for Roads, Irigation, and Networking*	240 721 216 598,10	182 289 403 262,07
		Belanja Aset Tetap Lainnya/ *Expenditure for other fixed Asset*	3 574 514 000	3 471 130 000
	III.	**BELANJA TAK TERDUGA/** *NON BUDGETED EXPENDITURE*	**1 250 000 000**	**204 766 000,16**
JUMLAH BELANJA/ *TOTAL EXPENDITURE*			**1.714.907.187.871,75**	**1.408.436.336.557,94**

Sumber : Badan Keuangan Daerah Kabupaten Lahat
Source : Regional Finance Agency Of Lahat Regency

https://lahatkab.bps.go.id

Tabel 10.1.2 **Realisasi Pelaksanaan Proyek Pembangunan Anggaran Pendapatan Belanja Daerah Kabupaten Lahat, 2017**
Table *Realization of Development Project of First Stage Regional Government Receipts and Expenditures of Lahat Regency, 2017*

Instansi/Dinas/Badan/ Institutions		Jumlah Program/ *Number of Programme*	Anggaran/ Budget	Realisasi/*Realization*		
				Keuangan/ *Financial*		Fisik/ *Physic*
				Nilai/ *Value*	%	*(%)*
(1)		(2)	(3)	(4)	(5)	(6)
01	Dinas Pendidikan	13	118 551 444 585.00	50 891 099 800.00	42.93	97.85
02	Kantor Perpustakaan Daerah	7	1 975 000 000.00	1 253 831 440.00	63.49	63.49
03	Dinas kesehatan	21	87 130 118 149.00	50 795 061 394.00	58.30	58.30
04	Kantor RSUD	6	107 897 439 036.65	86 637 932 561.61	80.30	100.00
05	Bappeda	13	11 618 505 000.00	9 179 151 356.00	79.00	79.00
06	Dinas kependudukan dan Pencatatatn Sipil	3	5 877 450 000.00	4 524 228 436.00	76.98	76.98
07	Kantor Pemberdayaan Perempuan dan Perlindungan Anak	8	3 110 580 000.00	2 010 705 947.00	64.64	64.64
08	Dinas Pengendalian Penduduk dan KB	12	2 796 130 000.00	2 251 562 795.00	80.52	80.52
09	Dinas Sosial	6	2 150 000 000.00	1 398 483 869.00	65.05	65.05
10	Dinas Tenaga Kerja dan Transmigrasi	8	1 090 000 000.00	1 000 505 193.00	91.79	100.00
11	Dinas Pariwisata	12	14 551 669 000.00	8 812 224 801.00	60.56	79.49
12	Dinas Pemuda dan Olahraga	11	8 935 000 000.00	6 814 738 933.00	76.27	84.97
13	Badan Kesatuan Bangsa dan Politik	9	1 800 000 000.00	925 274 000.00	51.40	51.40
14	Dinas Satuan Pol PP dan Pemadam Kebakaran	9	3 451 125 000.00	3 143 979 000.00	91.10	91.10
15	Sekretariat Daerah		5 074 759 000.00	-	-	-
16	Dinas Pekerjaan Umum dan Penata Ruang	490	188 430 836 428.10	154 150 930 066.07	81.81	81.81
17	Dinas Perumahan Rakyat Kawasan Pemukiman dan Pertanahan	485	172 000 123 470.00	93 174 156 074.00	54.17	84.06
18	Dinas Perhubungan	47	5 535 655 300.00	4 788 561 120.00	86.50	86.50
19	Dinas Lingkungan Hidup	30	6 000 000 000.00	4 934 416 487.00	82.24	82.24
20	Badan Penanganan Bencana Alam Daerah	21	3 327 615 350.00	2 712 072 325.00	81.50	81.50
21	Dinas Koperasi dan UKM	22	1 504 500 000.00	1 323 038 788.00	87.94	87.94
22	Dinas Penanaman Modal Dan Penanggulangan Terpadu Satu Pintu	28	3 216 673 400.00	2 655 740 988.00	82.56	82.56
23	Badan Keuangan Daerah	83	22 591 297 100.00	19 063 404 075.00	84.38	66.81
24	Dinas Pertanian	36	26 659 854 000.00	15 048 877 133.00	56.45	97.00
25	Dinas Ketahanan Pangan	29	1 300 000 000.00	943 246 108.00	72.56	72.56

Sumber : Bappeda Kabupaten Lahat
Source : Regional Planning Board of Lahat Regency

Lanjutan Tabel 10.1.2
Continued Table

Instansi/Dinas/Badan/ Institutions		Jumlah Proyek/ *Number of Project*	Anggaran/ Budget **(Rp 000)**	Realisasi/*Realization*		
				Keuangan/ *Financial*		Fisik/ *Physic*
				Nilai/ *Value* ***(Rp 000)***	*%*	*(%)*
(1)		(2)	(3)	(4)	(5)	(6)
26	Dinas Perikanan	32	2 049 450 000	1 577 503 097	73.97	76.97
27	Dinas Perdagangan	35	3 807 301 000	3 127 802 958	82.15	85.00
28	Sekretariat DPRD	5	88 090 390 270	65 073 329 472	73.87	73.87
29	Inspektorat	5	5 740 545 000	4 483 492 852	78.10	94.90
30	Badan Kepegawaian dan Pengembangan SDM	6	4 856 606 500	3 624 732 138	74.64	86.81
31	Dinas Pemberdayaan Masyarakat dan Desa	10	5 628 920 000	3 979 159 672	70.69	70.69
32	Dinas Komunikasi dan Informatika	9	9 102 500 000	4 595 164 929	50.48	50.48
33	Badan Penelitian dan Pengembangan	4	1 200 000 000	456 516 050	38.04	38.04
34	Bagian Keuangan	2	680 000 000	478 916 700	70.43	99.40
35	Bagian Perekonomian	2	460 000 000	246 571 900	53.60	63.00
36	Bagian Pemerintahan	3	685 000 000	341 425 000	49.84	49.84
37	Bagian Kesejahteraan Masyarakat	1	2 926 261 600	1 678 884 600	57.37	57.37
38	Bagian Protokol	4	3 811 700 750	1 419 463 750	37.24	37.24
39	Bagian Hukum	4	1 200 000 000	435 500 000	36.29	36.29
40	Bagian Organisasi	2	580 241 000	485 904 175	83.74	83.74
41	Bagian umum	5	33 910 961 253	15 113 732 000	44.57	44.57
42	Bagian Pembangunan dan Layanan Pengadaan Barang dan Jasa	4	1 355 000 000	1 213 897 500	89.59	89.59
43	Bagian Perlengkapan	6	11 235 321 925	9 454 652 025	84.15	84.15
44	Bagian Administrasi Kewilayahan dan Otonomi Daerah	3	800 000 000	575 000 000	71.88	71.88
45	Bagian SDA	2	662 000 000	412 000 000	62.24	100.00

Sumber : Bappeda Kabupaten Lahat
Source : Regional Planning Board of Lahat Regency

http://lahatkab.bps.go.id

Tabel **10.1.3** **Target dan Realisasi Penerimaan Pajak Daerah Kabupaten Lahat, 2017**
Table *Targets and Realization receipts Local Taxes of Lahat Regency, 2017*

Jenis Pajak/ *Kind of Tax*		**Target/** *Target* **(Rp.)**	**Realisasi/** *Realization* **(Rp.)**	*(%)*
(1)		(2)	(3)	(4)
01	Pajak Hotel	1 089 000 000.00	868 635 920.00	79,76
02	Pajak Restoran	1 558 000 000.00	2 170 828 171.00	139,33
03	Pajak Hiburan	350 000 000.00	463 222 939.00	132,35
04	Pajak Reklame	605 000 000.00	878 129 865.50	145,14
05	Pajak Penerangan Jalan	11 495 000 000.00	16 203 249 453.00	140,96
06	Pajak Pengambilan dan Pengelolaan Bahan Galian Golongan C	13 000 000 000.00	8 786 328 060.64	67,59
07	Pajak Parkir	225 000 000.00	196 772 200.00	87,45
08	Pajak Sarang Burung Walet	50 000 000.00	16 850 000.00	33,7
09	Bea Perolehan Hak Atas Tanah dan Bangunan (BPHTB)	142 131 846 527	4 447 130 509.00	3,13
Jumlah/*Total*		**170 503 846 526.53**	**34 031 147 118.14**	**19,96**

Sumber : Badan Keuangan Daerah Kabupaten Lahat
Source : Regional Finance agency Of Lahat Regency

https://lahatkab.bps.go.id

Tabel 10.1.4 Target dan Realisasi Penerimaan Bagi Laba BUMD Kabupaten Lahat, 2017

Table

Targets and Realization receipts Regional Establishment of Lahat Regency, 2017

Jenis Penerimaan/ *Kind of Income*	**Target/** *Target* **(Rp.)**	**Realisasi/** *Realization* **(Rp.)**	**(%)**
(1)	(2)	(3)	(4)
Hasil Perusahaan Milik Daerah	11 500 000 000.00	6 931 888 290.27	60.28
Jumlah / *Total*	**11 500 000 000.00**	**6 931 888 290.27**	**60.28**

Sumber : Badan Keuangan Daerah Kabupaten Lahat

Source : Regional Finance Agency of Lahat Regency

https://lahatkab.bps.go.id

Tabel 10.1.5 **Target dan Realisasi Penerimaan Bagi Hasil Pajak dan Bukan Pajak Kabupaten Lahat, 2017**
Table *Targets and Realization receipts Taxes and Non Taxes of Lahat Regency, 2017*

Jenis Penerimaan *Kind of Income*		Target/ *Target* (Rp.)	Realisasi/ *Realization* (Rp.)	(%)
(1)		(2)	(3)	(4)
I.	**Bagi Hasil Pajak**			
	Bagi Hasil dari Pajak Bumi dan Bangunan	93 874 377 000.00	53 622 423 794.00	57.12
	Bagi Hasil dari Pajak Orang Pribadi (Termasuk PPH Pasal 21,25 dan 29)	14 715 424 000.00	12 897 658 899.00	87.65
	Bagi Hasil dari Sumbangan Pendukung PBB	-	-	-
	Bagi Hasil dari Pajak Cukai Rokok/Tembakau	-	-	-
II.	**Bagi Hasil Bukan Pajak/SDA**			
	Bagi Hasil dari Iuran Hak Pengusahaan Hutan	1 555 379 000.00	610 112 978.00	39.23
	Bagi Hasil dari Iuran Tetap (Land-Rent)	7 770 958 000.00	5 857 871 517.00	75.38
	Bagi Hasil dari Iuran Eksplorasi dan Iuran Eksploitasi (Royalti)	200 272 487 000.00	144 930 395 120.00	72.37
	Bagi Hasil dari Pungutan Pengusahaan Perikanan	1 493 124 000.00	525 272 127.00	35.18
	Bagi Hasil dari Pertambangan Minyak Bumi	9 614 461 000.00	10 294 535 403.00	107.07
	Bagi Hasil dari Pertambangan Gas Bumi	65 811 367 000.00	92 660 054 962.00	140.80
	Bagi Hasil dari Pertambangan Panas Bumi	63 164 000.00	-	0.00
Jumlah / *Total* **2015**		**395 170 741 000.00**	**321 398 324 800.00**	**48.32**

Sumber :Badan Keuangan Daerah Kabupaten Lahat

Source : Regional Finance Agency of Lahat Regency

http://lahatkab.bps.go.id

Tabel 10.1.6 Target dan Realisasi Penerimaan Lain-lain Kabupaten Lahat, 2017

Table

Targets and Realization receipts Others of Lahat Regency, 2017

Jenis Penerimaan/ *Kind of Income*		**Target/** *Target*	**Realisasi/** *Realization*	**%**
		(Rp.)	**(Rp.)**	
(1)		(2)	(3)	(4)
01	Penerimaan Jasa Giro	898 700 000.00	1 148 648 316.00	127.81
02	Penerimaan Bunga Deposito	15 765 740 000.00	-	0.00
03	Pendapatan dari Pengembalian	400 000 000.00	228 700 428.00	57.17
04	Sumbangan Pihak ke Tiga	-	-	0.00
05	Lain – lain Pendapatan	29 588 947 498.48	12 970 257 246.68	43.83
Jumlah / *Total*		**46 653 387 498.48**	**14 347 605 990.68**	**30.75**

Sumber : Badan Keuangan Daerah Kabupaten Lahat

Source : Regional Finance Agency of Regency

https://lahatkab.bps.go.id

Tabel 10.1.7 Target dan Realisasi Penerimaan Retribusi Kabupaten Lahat, 2017
Table Targets and Realization receipts Retribution of Lahat regency, 2017

Jenis Penerimaan/ *Kind of Income*		**Target/** *Target* **(Rp.)**	**Realisasi/** *Realization* **(Rp.)**	**(%)**
(1)		(2)	(3)	(4)
01	Pelayanan Kesehatan	1 250 000 000.00	1 250 781 500.00	100.06
02	Pelayanan Persampahan	150 000 000.00	201 450 000.00	134.30
03	Penggantian Biaya Cetak KTP/ KK & Akte Catatan Sipil	-	-	-
04	Ret. Pelayanan Parkir tepi jalan	708 000 000.00	599 613 000.00	84.69
05	Retribusi Pelayanan Pasar	168 291 000.00	143 436 000.00	85.23
06	Ret. Pengujian Kendaraan Bermotor Pasar Grosir/pertokohan	192 000 000.00	184 766 500.00	96.23
07	Retribusi Leges	400 000 000.00	521 410 000.00	130.35
08	Ret. Jasa Usaha Pemakaian Kekayaan Daerah	517 260 000.00	495 210 587.50	95.74
09	Ret. Jasa Usaha Terminal	18 000 000.00	19 857 000.00	110.32
10	Ret. Jasa Usaha Tempat Khusus Parkir	-		
11	Ret. Jasa Usaha tempat Penginapan/ Pesanggrahan/ Villa	2 163 332 736.00	500 250 000.00	23.12
12	Ret. Jasa Usaha Penyedotan Kakus	5 000 000.00	8 550 000.00	171.00
13	Ret. Jasa Usaha RPH	46 000 000.00	36 540 000.00	79.43
14	Ret. Jasa Usaha Tempat Rekreasi & Olah Raga	50 000 000.00	48 280 000.00	96.56
15	Ret. Ijin Lainnya	-	-	
16	Ret. Ijin Mendirikan Bangunan	350 000 000.00	503 577 351.00	143.88
17	Ret. Ijin Gangguan/ Keramaian	600 000 000.00	482 080 797.00	80.35
18	Ret. Ijin Trayek	1 000 000.00	35 000.00	3.50
19	Ret. Surat ijin Tempat Usaha	-	-	
20	Ret. Pengendalian Menara Telekomunikasi	300 000 000.00	320 000 000.00	106.67
	Jumlah/*Total*	**6 918 883 736.00**	**5 315 837 735.50**	**76,83**

Sumber : Badan Keuangan Daerah Kabupaten Lahat
Source : Lahat Regency Regional Finance Agency

http://lahatkab.bps.go.id

Tabel 10.1.8 **Realisasi Penerimaan Pajak Bumi dan Bangunan Menurut Sektor Pajak (Rupiah), 2017**
Table *Actual Revenue of Tax on Land and BuildingBy Sector Tax (Rupiah), 2017*

Kecamatan/ *District*		Perkebunan/ *Estate*	Kehutanan/ *Forest*	Pertambangan/ *Mining*		Jumlah/ *Total*
				Migas/ *Oil and Gas*	Non Migas/ *Non oil and Gas*	
(1)		(2)	(3)	(4)	(5)	(6)
01	Tanjung Sakti Pumi	-	-	-	-	-
02	Tanjung Sakti Pumu	-	-	-	-	-
03	Kota Agung	-	-	-	-	-
04	Mulak Ulu	-	-	-	-	-
05	Tanjung Tebat	-	-	-	-	-
06	Pulau Pinang	304 293 500	-	-	-	304 293 500
07	Pagar Gunung	-	-	-	-	-
08	Gumay Ulu	-	-	-	-	-
09	Jarai	-	-	-	-	-
10	Pajar Bulan	-	-	-	-	-
11	Muara Payang	-	-	-	-	-
12	Sukamerindu	-	-	-	-	-
13	Kikim Barat	2 194 102 260	-	-	-	2 194 102 260
14	Kikim Timur	3 150 660 620	-	-	-	3 150 660 620
15	Kikim Selatan	-	-	-	-	-
16	Kikim Tengah	480 232 600	-	-	-	480 232 600
17	Lahat	855 651 400	-	20 460 008 307	86 448 539	21 402 108 246
18	Gumay Talang	-	-	-	382 914 508	382 914 508
19	Pseksu	-	-	-	-	-
20	Merapi Barat	-	-	-	9 109 488 363	9 109 488 363
21	Merapi Timur	1 229 794 720	1 521 024 000	9 810 709 580	4 534 391 433	17 095 919 733
22	Merapi Selatan	-	-	-	50 896 900	50 896 900
Jumlah/*Total*		**8 214 735 100**	**1 521 024 000**	**30 270 717 887**	**14 164 139 743**	**54 170 616 730**

Sumber : Kantor Pelayanan Pajak Bumi dan Bangunan Lahat
Source : Tax on Land and Building service of Lahat Regency

https://lahatkab.bps.go.id

Tabel 10.1.9 Jumlah Barang Jaminan, Uang Jaminan, Perlunasan dan Lelang di Pegadaian Kanwil IV menurut Bulan di Kanwil, 2017

Table Number of Guaranteed Stuffs, Bonds, Payments and Auctions by Month in Lahat Pawnshop, 2017

Bulan / *Month*	**Barang Jaminan (Potong) /** *Goods Guarantee (Pieces)*	**Uang Pinjaman (000 Rp) /** *Value of Credits (000 Rp)*	**Pelunasan (BJ) (potong) /** *Patment (Pieces)*
(1)	(2)	(3)	(4)
Januari / *January*	536	2 143 660 000	431
Februari/*February*	443	1 744 270 000	460
Maret/*March*	463	1 896 910 000	507
April/*April*	421	1 553 220 000	470
Mei/ *May*	454	1 960 710 000	489
Juni/ *June*	232	1 209 740 000	565
Juli/*July*	422	1 486 460 000	487
Agustus/ *August*	434	1 554 790 000	515
September/*September*	495	1 767 100 000	354
Oktober/*October*	506	1 805 960 000	411
Nopember/*November*	503	2 059 200 000	474
Desember/*December*	492	1 870 630 000	513
Jumlah/ *Total*	**5 401**	**21 052 650 000**	**5 676**

Catatan / *Note* : BJ = Barang Jaminan / *Goods Guarante*, UP = Uang Jaminan / *Wage Guarante*
Data mencakup / *Include* : Sumatera Selatan, Lampung, Bengkulu, Jambi (tidak termasuk Kerinci), dan Bangka Belitung

Sumber : Perum Pegadaian Kanwil Lahat

Source : Regional Office of State Pawnshop Company Lahat

https://lahatkab.bps.go.id

Tabel 10.1.10 **Rekapitulasi Belanja Lingkup KPPN Lahat Tahun Anggaran 2017**
Table *Recapitulation of Expenditures on the Scope of KPPN Lahat Fiscal Year 2017*

Jenis Belanja / Type of Shopping		**Anggaran/** *Budget*	**Sisa anggaran (Rp) /** The remaining budget	**Sisa anggaran (Rp) /** The remaining budget
(1)		(2)	(3)	(4)
1	Belanja Pegawai	367 793 155 000	361 019 858 081	6 773 296 919
2	Belanja Barang	224 854 083 000	195 388 599 304	29 465 483 696
3	Belanja Modal	21 972 523 000	21 638 462 925	334 060 075
4	Belanja Bantuan Sosial	1 506 200 000	1 506 200 000	-
5	Transfer Daerah	1202 459 590 000	1162 902 760 192	39 556 829 808

Sumber : Kantor Pusat Perbendaharaan Negara Kabupaten Lahat
Source : KPPN of Lahat Regency

https://lahatkab.bps.go.id

Tabel 10.1.11 **Rekapitulasi Belanja Tugas Pembantuan Lingkup KPPN Lahat tahun Anggaran 2017**
Table *Recapitulation of Expenditures on Co-Administration Funds for KPPN Lahat in FY 2017*

Jenis Belanja / Type of Shopping		**Anggaran/** *Budget*	**Sisa anggaran (Rp) /** The remaining budget	**Sisa anggaran (Rp) /** The remaining budget
(1)		(2)	(3)	(4)
1	Belanja Barang	11 995 210 000	10 285 563 263	1 709 646 737
2	Belanja Modal	15 663 907 000	15 394 429 750	269 477 250

Sumber : Kantor Pusat Perbendaharaan Negara Kabupaten Lahat
Source : KPPN of Lahat Regency

https://lahatkab.bps.go.id

Tabel 10.1.12 **Rekapitulasi Urusan Bersama Lingkup KPPN Lahat tahun Anggaran 2017**
Table *Recapitulation of Joint Affairs Scope of KPPN Lahat Fiscal Year 2017*

Jenis Belanja / Type of Shopping		**Anggaran/** *Budget*	**Sisa anggaran (Rp) /** The remaining budget	**Sisa anggaran (Rp) /** The remaining budget
(1)		(2)	(3)	(4)
1	Belanja Barang	3 531 463 000	3 446 323 000	85 140 000

Sumber : Kantor Pusat Perbendaharaan Negara Kabupaten Lahat
Source : KPPN of Lahat Regency

Tabel 10.1.13 **Jumlah Koperasi dan Anggota Koperasi menurut Kecamatan di Kabupaten Lahat, 2017**

Table

Number of Cooperatives and Members by Regency / Municipality in Lahat Regency, 2017

Kecamatan/ *District*		**Jumlah Koperasi /** *Number of Cooperatives* **(unit)**	**Jumlah Anggota /** *Number of Members* **(orang /** *person***)**
(1)		(2)	(3)
01	Tanjung Sakti Pumi	11	480
02	Tanjung Sakti Pumu	6	269
03	Kota Agung	21	959
04	Mulak Ulu	14	1 069
05	Tanjung Tebat	1	136
06	Pulau Pinang	6	859
07	Pagar Gunung	4	563
08	Gumay Ulu	-	-
09	Jarai	22	1 064
10	Pajar Bulan	5	262
11	Muara Payang	-	-
12	Sukamerindu	-	-
13	Kikim Barat	23	2 245
14	Kikim Timur	19	1 121
15	Kikim Selatan	17	114
16	Kikim Tengah	8	393
17	Lahat	160	9 719
18	Gumay Talang	5	176
19	Pseksu	7	1 072
20	Merapi Barat	29	1 057
21	Merapi Timur	14	1 058
22	Merapi Selatan	5	90
Jumlah / *Total*		**377**	**22 706**

Sumber : Dinas Koperasi, Usaha Kecil dan Menengah Kabupaten Lahat

Source : Cooperative Service of Lahat Regency

https://lahatkab.bps.go.id

Tabel 10.1.14 Jumlah Simpanan, Volume Usaha dan SHU menurut Jenis Koperasi, 2017

Table Volume of Cooperatives Activity and SHU by Kind, 2017

Jenis Koperasi *Kind of Cooperative*		Simpanan *Saving (000)*	Volume Usaha/ *Volume of activity (000)*	SHU *(000)*
(1)		(2)	(3)	(4)
01	Koperasi Unit Desa (KUD)	1827 859 000	5 020 785 640.000	831 856 000
02	Koperasi ABRI	1006 872 000	804 821 000.000	221 755 000
03	Koperasi Pegawai Negeri (KPN)	2570 674 954	1 678 758 000.000	395 413 200
04	Koperasi Karyawan (Kopkar)	215 624 680	161 780 090.000	52 309 430
05	Koperasi Industri /Kerajinan (Kopinkra)	-	-	-
06	Koperasi Wanita (KW)	279 930 100	104 563 000.000	10 769 000
07	Koperasi Pertanian (Koptan)	131 049 000	81 848 000.000	36 568 000
08	Koperasi Simpan Pinjam (KSP)	3187 495 000	425 678 900.000	126 460 000
09	Koperasi Pensiunan	-	-	-
10	Koperasi Sekolah	-	-	-
11	Koperasi Serba Usaha (KSU)	202 259 500	184 310 100.000	156 240 700
12	Koperasi Kopas	8 560 000	-	-
13	Koperasi Perikanan dan Nelayan	-	-	-
14	Koperasi Angkutan	-	-	-
15	Koperasi Lainnya	-	-	-
Jumlah/ *Total*		**9430 324 234**	8 462 544 730.000	1 831 371 330

Sumber : Dinas Koperasi Kabupaten Lahat

Source : Cooperative Service of Lahat Regency

https://lahatkab.bps.go.id

10. 2 HARGA / PRICE

Tabel 10.2.1 **Perkembangan Harga Rata-rata Kopi di Kabupaten Lahat, 2016-2017**
Table *Average Retail Price of Coffee In Lahat Regency, 2016-2017*

B u l a n/ *Month*	**Harga Rata-Rata /***Average Retail Price* **(Rp/Kg)**		**Perubahan (persen)/***Changed (percent)*
	Tahun/ *Year* **2015**	**Tahun/** *Year* **2016**	
(1)	**(2)**	**(3)**	**(4)**
Januari / *January*	19 544	20 000	102.33
Pebruari / *February*	19 750	20 000	101.27
Maret / *March*	18 927	20 000	105.67
April / *April*	19 345	21 000	108.56
Mei / *May*	19 900	21 000	105.53
Juni / *June*	19 344	21 000	108.56
Juli / *July*	19 594	22 000	112.28
Agustus / *August*	19 379	22 000	113.52
September / *September*	19 779	22 000	111.23
Oktober / *October*	19 845	24 000	120.94
Nopember / *November*	20 445	21 000	102.71
Desember / *December*	21 688	21 000	96.83
Rata – rata / *Average*	**19 795**	**21 250**	**107.35**

Sumber : Dinas Kehutanan dan Perkebunan Kabupaten Lahat
: Foresty And Estate Service of Lahat Regency

https://lahatkab.bps.go.id

Tabel 10.2.2 **Perkembangan Harga Rata-rata Karet di Kabupaten Lahat,2016- 2017**
Table

Average Retail Price of Rubber In Lahat Regency, 2016-2017

B u l a n/ *Month*	**Harga Rata-Rata /** *Average Retail Price* **(Rp/Kg)**		**Perubahan (persen)/** *Changed (percent)*
	Tahun/ *Year* **2016**	**Tahun/** *Year* **2017**	
(1)	(2)	(3)	(4)
Januari / *January*	4 775	9 000	188.48
Februari / *February*	4 281	9 000	210.23
Maret / *March*	4 127	8 000	193.85
April / *April*	5 075	8 000	157.64
Mei / *May*	5 803	8 000	137.86
Juni / *June*	4 869	6 000	123.23
Juli / *July*	5 750	6 000	104.35
Agustus / *August*	4 969	7 000	140.87
September / *September*	5 500	7 000	127.27
Oktober / *October*	4 954	7 000	141.30
Nopember / *November*	5 424	6 500	119.84
Desember / *December*	8 438	6 000	71.11
Rata – rata / *Average*	**5 330**	**6 000**	**140.13**

Sumber : Dinas Kehutanan dan Perkebunan Kabupaten Lahat
Source : Foresty And Estate Service of Lahat Regency

https://lahatkab.bps.go.id

Tabel **10.2.3** **Perkembangan Harga Sawit di Kabupaten Lahat, 2016-2017**
Table *Retail Price of Palm In Lahat Regency, 2016-2017*

B u l a n / *Month*	**Harga Rata-Rata /** *Average Retail Price* **(Rp/Kg)**		**Perubahan (persen)/** *Changed (percent)*
	Tahun/ *Year* **2016**	**Tahun/** *Year* **2017**	
(1)	**(2)**	**(3)**	**(4)**
Januari / *January*	568	1,200	211.27
Pebruari / *February*	478	1,200	251.05
Maret / *March*	1,096	1,100	100.36
April / *April*	1,142	1,100	96.32
Mei / *May*	1,166	1,100	94.34
Juni / *June*	1,125	1,100	97.78
Juli / *July*	1,200	1,100	91.67
Agustus / *August*	1,132	1,100	97.17
September / *September*	1,149	1,250	108.79
Oktober / *October*	1,160	1,250	107.76
Nopember / *November*	1,138	1,200	105.45
Desember / *December*	1,200	1,200	100.00
Jumlah/ *Total*	**1,046**	**1,158**	110.72

Sumber : Dinas Kehutanan dan Perkebunan Kabupaten Lahat
Source *: Foresty And Estate Service of Lahat Regency*

https://lahatkab.bps.go.id

https://lahatkab.bps.go.id

PENGELUARAN PENDUDUK DAN KONSUMSI MAKANAN

11

POPULATION EXPENDITURE AND FOOD CONSUMPTION

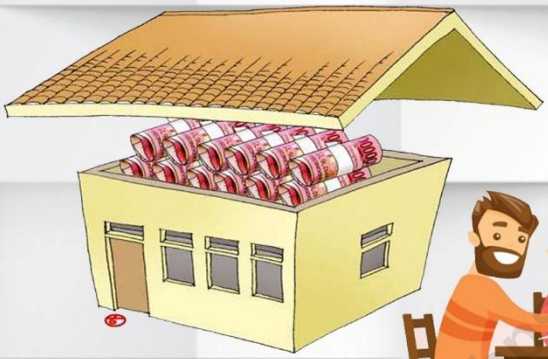

https://lahatkab.bps.go.id

2017

Pengeluaran Rata-rata Perkapita Sebulan Menurut Kelompok Bahan Makanan Kabupaten Lahat 2017 Sebesar 433.189 Rupiah

POPULATION EXPENDITURE AND FOOD CONSUMPTION

https://lahatkab.bps.go.id

PENJELASAN TEKNIS

1. **Pengeluaran rata-rata per kapita** adalah biaya yang dikeluarkan untuk konsumsi semua anggota rumah tangga selama sebulan baik yang berasal dari pembelian, pemberian maupun produksi sendiri dibagi dengan banyaknya anggota rumah tangga dalam rumah tangga tersebut.

TECHNICAL NOTES

1. ***Per capita Average Expenditure*** *is the cost spent for all household members consumption during the month, whether from purchasing, giving orown production, divided by the number of household members in the household.*

ULASAN

Pengeluaran rata-rata perkapita sebulan menurut kelompok bahan makanan di Lahat di tahun 2012-2017 mengalami bermacam perubahan di komoditi baik makanan maupun non makanan perkapita. Untuk kelompok makanan, jumlah pengeluaran perkapita di tahun 2017 adalah sebesar 433.189. Jumlah ini mengalami Penurunan dari tahun sebelumnya yang berjumlah sebesar 449.188.

Hal yang serupa terjadi pada jumlah pengeluaran perkapita di komoditi non makanan perbulannya. Tahun 2017 mengalami peningkatan dibandingkan tahun 2016, dari 375.179 menjadi 304.021 di tahun 2017.

Untuk komoditi makanan, pengeluaran terbesar ada pada komoditi padi-padian. Diikuti oleh

DESCRIPTION

Average expenditure per kapita per month based on commodity in Lahat Regency year to year from 2012-2017 is having a random trend in commodity food and non food. For food commodity, the total amount of expenditure perkapita in 2017 is 433.189*. this number is increasing from the year before that amount around* 449.188.

The same condition happened on the number of perkapita in non food commodity a month. In year 2017, this amount is increasing from year 2016. From 375.179 become 304.021 in 2017.

For food commodity, the biggest expenditure is on rice grains commodity. Following by instant food and drink and

https://lahatkab.bps.go.id

makanan dan minuman jadi serta sayur-sayuran.

Hal ini menunjukkan bahwa ketiga komoditi tersebut adalah komoditi yang paling banyak dikonsumsi oleh penduduk di kabupaten Lahat di tahun 2017.

Sedangkan untuk komoditi non makanan, pengeluaran perkapita terbesar ada pada komoditi perumahan, bahan bakar, penerangan dan air. Diikuti oleh aneka barang dan jasa serta komoditi barang tahan lama.

vegetables.

This fenomena is showing that 3 commodity are the most commodity that been consumed by population in Lahat Regency in 2017

Whereas for non food commodity, the biggest expenditure per kapita are on residential, fuel, lighting, and water. Following bymiscellaneous goods and services and durable goods.

.

https://lahatkab.bps.go.id

Tabel 11.1 Pengeluaran Rata-rata Perkapita Sebulan menurut Kelompok Bahan Makanan di Kabupaten Lahat, 2012-2017
Table *The Average Expenditure per Capita a Food Groups a Month by The Food Groups in Lahat Regency, 2012-2017*

Kelompok Bahan Makanan/ *Food Groups*	2012	2013	2014	2015	2016	2017
(1)	(2)	(3)	(4)	(5)	(6)	(7)
Padi-padian/ *Rice Grains*	62 368	67 499	62 190	70,039	78 227	64 323
Umbi-umbian/ *Tuber crops*	2 585	3 496	2 192	2,670	3 663	3 879
Ikan/ *Fish*	27 265	30 483	33 149	28,846	38 965	37 259
Daging/ *Meat*	13 695	14 749	14 407	11,839	14 746	20 130
Telur dan Susu/ *Egg and Milk*	20 557	21 695	24 377	20,307	26 303	30 718
Sayur-sayuran/ *Vegetables*	30 710	43 911	39 897	30,629	44 812	45 108
Kacang-kacangan/ *Peanuts*	6 090	7 413	7 641	7,061	7 388	7 136
Buah-buahan/ *Fruits*	16 431	17 745	19 949	16,978	19 529	15 291
Minyak dan Lemak/ *Oils and fats*	9 843	10 583	11 030	11,218	11 766	10 539
Bahan Minuman/ *Beverage Ingredient*	17 253	18 342	18 216	18,640	19 704	18 425
Bumbu-bumbuan/ *Seasoning Spices*	5 627	6 778	7 111	6,570	8 109	8 510
Konsumsi Lainnya/ *Others Consumption*	8 065	8 384	8 704	8,497	10 118	9 414
Makanan dan Minuman Jadi/	46 116	48 067	59 738	47,662	84 989	93 115
Tembakau dan Sirih/ *Tobacco and Betel*	48 559	53 577	58 193	56,938	80 869	69 342
Jumlah/ *Total*	**315 164**	**352 720**	**367 514**	**337 894**	**449 188**	**433 189**

Sumber/*Source:* Survei Sosial Ekonomi Nasional, Maret/*National Socioeconomic Survey, March*

https://lahatkab.bps.go.id

Tabel 11.2 Pengeluaran Rata-rata Perkapita Sebulan menurut Kelompok Bahan Bukan Makanan di Kabupaten Lahat, 2012-2017

Table *The Average Expenditure per Capita a Non Food Groups a Month by The Food Groups in Lahat Regency, 2012-2017*

Kelompok Bahan Makanan/ *Food Groups*	**2012**	**2013**	**2014**	**2015**	**2016**	**2017**
(1)	**(2)**	**(3)**	**(4)**	**(5)**	**(6)**	**(7)**
Perumahan, Bahan Bakar, Penerangan dan Air/ *Residential, Fuel, Lighting and Water*	82 918	90 499	113 014	143 338	192 324	158 602
Aneka Barang dan Jasa/ *Miscellaneous Goods and Services*	82 495	105 912	124 484	67 536	93 472	71 321
Pakaian, Alas Kaki dan Tutup Kepala/ *Clothing, Footwear, and Head Gear*	13 932	15 705	15 282	12 387	20 089	18 41
Barang yang Tahan Lama/ *Durable Goods*	56 885	13 213	21 460	13 618	39 904	16 064
Pajak dan Asuransi/ *Tax and Insurance*	6 021	6 358	7 162	10 015	10 064	29 546
Keperluan Pesta dan Upacara/ *Feast and Ceremonial*	26 878	8 000	6 171	8 559	19 326	10 072
Jumlah/ *Total*	**269 129**	**239 688**	**287 573**	**255 453**	**375 179**	**304 021**

https://lahatkab.bps.go.id

Sumber/*Source:* Survei Sosial Ekonomi Nasional, Maret/*National Socioeconomic Survey, March*

PENDAPATAN REGIONAL
REGIONAL INCOME

12

PDRB Kabupaten Lahat
Atas Dasar Harga Berlaku
sebesar 15.053,25 Miliar Rupiah

PDRB Kabupaten Lahat
Atas Dasar Harga Konstan
sebesar 11.255,34 Miliar Rupiah

Laju Pertumbuhan PDRB ADHK
Kabupaten Lahat
Pada Tahun 2017 mencapai 3,92 %

https://lahatkab.bps.go.id

PENJELASAN TEKNIS

1. Penghitungan statistik neraca nasional mengikuti buku petunjuk yang diterbitkan oleh Perserikatan Bangsa Bangsa (PBB) dikenal sebagai Sistem Neraca Nasional (SNN). SNN adalah rekomendasi internasional tentang bagaimana menyusun ukuran aktivitas ekonomi yang sesuai dengan standar neraca baku yang didasarkan pada prinsip-prinsip ekonomi. Rekomendasi yang dimaksud dinyatakan dalam sekumpulan konsep, definisi, klasifikasi, dan aturan neraca yang disepakati secara internasional dalam mengukur indikator tertentu seperti Produk Domestik Bruto (PDB). Salah satu bentuk adaptasi pencatatan statistik nasional adalah melakukan perubahan tahun dasar PDB Indonesia dari tahun 2000 ke 2010. Perubahan tahun dasar PDB dilakukan seiring dengan mengadopsi rekomendasi PBB yang tertuang dalam Sistem Neraca Nasional 2008 (SNA 2008).

2. Produk Domestik Bruto pada tingkat nasional serta Produk Domestik Regional Bruto (PDRB) pada tingkat regional (provinsi) menggambarkan kemampuan suatu wilayah untuk menciptakan nilai

TECHNICAL NOTES

1. The method used to estimate national accounts statistics is based on the standard guidelines formed by United Nation known as System of National Accounts (SNA). SNA is the internationally agreed standard set of recommendations on how to compile measures of economic activity in accordance with strict accounting conventions based on economic principles. The recommendations are expressed in term of a set of concepts, definitions, classifications and accounting rules that comprise the internationally agreed standard for measuring indicators such as Gross Domestic Product (GDP). One of the improvement in the national statistical system is to rebase GDP form base year 2000 to 2010 in order to capture current economic condition. It is in line with the United Nations (UN) recommendation on 2008 SNA.

2. The basic measure of the value added arising from economic activity is known as Gross Domestic Product at the national level and Gross Regional Domestic Product (GRDP) at the regional level

https://lahatkab.bps.go.id

tambah pada suatu waktu tertentu. Untuk menyusun PDB maupun PDRB digunakan 2 pendekatan, yaitu lapangan usaha dan pengeluaran. Keduanya menyajikan komposisi data nilai tambah dirinci menurut sumber kegiatan ekonomi (lapangan usaha) dan menurut komponen penggunaannya. PDB maupun PDRB dari sisi lapangan usaha merupakan penjumlahan seluruh komponen nilai tambah bruto yang mampu diciptakan oleh sektor-sektor ekonomi atas berbagai aktivitas produksinya. Sedangkan dari sisi pengeluaran menjelaskan tentang penggunaan dari nilai tambah tersebut.

(provinces/regencies/municipalities). To compile these statistics, two approaches have been used, i.e. "production approach" and "expenditure approach". The first approach is to measure value added produced by various kinds of economic activities, while the second approach is to measure final uses of the country's output. In other words, GDP/GRDP is the sum of total value added produced by all economic industries (activities) and the way of using it.

3. PDB menurut lapangan usaha mengalami perubahan klasifikasi dari 9 lapangan usaha menjadi 17 lapangan usaha. PDB menurut lapangan usaha dirinci menurut total nilai tambah dari seluruh sektor ekonomi yang mencakup lapangan usaha Pertanian, Kehutanan, dan Perikanan; Pertambangan dan Penggalian; Industri Pengolahan; Pengadaan Listrik dan Gas; Pengadaan Air, Pengelolaan Sampah, Limbah dan Daur Ulang; Konstruksi; Perdagangan Besar dan Eceran, Reparasi Mobil dan Sepeda Motor;

3. *GDP by industry classification changes from 9 sectors to 17 industries. GDP by industry is classified by types of economic activities such as Agriculture, Forestry and Fishing; Mining and Quarrying; Manufacturing; Electricity and Gas; Water supply, Sewerage, Waste Management and Remediation Activities; Construction; Wholesale and Retail Trade; Repair of Motor Vehicles and Motorcycles; Transportation and Storage; Accommodation and Food Service Activities; Information and Communication; Financial and*

https://lahatkab.bps.go.id

Transportasi dan Pergudangan; Penyediaan Akomodasi dan Makan Minum; Informasi dan Komunikasi; Jasa Keuangan dan Asuransi; Real Estat; Jasa Perusahaan; Administrasi Pemerintahan, Pertahanan dan Jaminan Sosial Wajib; Jasa Pendidikan; Jasa Kesehatan dan Kegiatan Sosial; dan Jasa lainnya.

Insurance Activities; Real Estate Activities; Business Activities; Public Administration; Defence and Compulsory Social Security; Education; Human Health and Social Work Activities; and Other Services Activities.

4. PDB menurut pengeluaran mengalami perubahan klasifikasi dimana pengeluaran konsumsi Lembaga Non Profit yang Melayani Rumah Tangga (LNPRT) yang sebelumnya termasuk bagian dari pengeluaran konsumsi rumah tangga menjadi komponen terpisah. Sehinga klasifikasi PDB menurut pengeluaran dirinci menjadi 7 komponen yaitu komponen pengeluaran konsumsi rumah tangga, pengeluaran konsumsi LNPRT, pengeluaran konsumsi pemerintah, pembentukan modal tetap bruto, perubahan inventori, ekspor barang dan jasa, dan impor barang dan jasa.

4. *GDP by expenditure classification changes where consumption expenditure Non-profit Institutions Serving Households (NPISH) previously included as part of household consumption expenditure is taken out into separate component. So that, GDP by type of expenditures is classified into: household consumption expenditure, NPISH consumption expenditure, government consumption expenditure, gross fixed capital formation, changes in inventories, exports of goods and services, and imports of goods and services.*

5. Pengeluaran konsumsi rumah tangga mencakup berbagai pengeluaran konsumsi akhir rumah tangga atas barang dan jasa untuk memenuhi kebutuhan individu ataupun kelompok secara langsung.

5. *Household consumption expenditures consist of expenditures incurred by households, which are used for both individual or collective needs. Household consumptions are*

https://lahatkab.bps.go.id

Pengeluaran rumah tangga di sini mencakup makanan dan minuman selain restoran; pakaian, alas kaki dan jasa perawatannya; perumahan dan perlengkapan rumah tangga; kesehatan dan pendidikan; transportasi dan komunikasi; restoran dan hotel serta lainnya.

classified into food and beverages other than restaurants; clothing, footwear, and related maintenance services; housing and household equipment; health and education; transport and communication; restaurants and hotels; and others.

6. Pengeluaran Konsumsi Pemerintah terdiri dari Pengeluaran Konsumsi Individu dan Pengeluaran Konsumsi Kolektif. Barang dan jasa individu merupakan barang dan jasa privat, dimana ciri-ciri barang privat adalah a) Scarcity, yaitu ada kelangkaan/keterbatasan dalam jumlah; b) Excludable consumption, yaitu konsumsi suatu barang dapat dibatasi hanya pada mereka yang memenuhi persyaratan tertentu (biasanya harga); c) Rivalrous competition, yaitu konsumsi oleh satu konsumen akan mengurangi atau menghilangkan kesempatan pihak lain untuk melakukan hal serupa.Contoh barang dan jasa yang dihasilkan pemerintah dan tergolong sebagai barang dan jasa individu adalah jasa pelayanan kesehatan pemerintah di rumah sakit/puskesmas dan jasa pendidikan di sekolah/universitas negeri. Sedangkan barang dan jasa kolektif ekuivalen dengan barang

6. *Government consumption expenditure consists of Individual Consumption Expenditure and Collective Consumption Expenditure. Individual goods and services are private goods and services, which the characteristics of private goods is a) Scarcity, that there is a scarcity/limited in number; b) Excludable consumption, the consumption of goods can be limited only to those who meet certain requirements (usually the price); c) Rivalrous competition, ie consumption by the consumer will reduce or eliminate the chance of another party to do so. Examples of goods and services produced by government and classified as goods and services of individuals is the government health services in hospitals/health centers and education services in schools/universities. Collective goods and services equivalent to public goods characterized by a)*

https://lahatkab.bps.go.id

publik yang memiliki ciri a) Non rivalry, yaitu penggunaan satu konsumen terhadap suatu barang tidak mengurangi kesempatan konsumen lain untuk juga mengkonsumsi barang tersebut; b) Non excludable, yaitu apabila suatu barang publik tersedia, maka tidak ada yang dapat menghalangi siapapun untuk memperoleh manfaat dari barang tersebut atau dengan kata lain setiap orang memiliki akses ke barang tersebut. Contoh barang dan jasa yang dihasilkan pemerintah dan tergolong sebagai barang dan jasa kolektif adalah jasa pertahanan yang dilakukan TNI dan keamanan yang dilakukan kepolisian.

Non-rivalry, namely the use of a consumer for an item does not reduce the chance of another consumer to also consume goods; b) Non-excludable, i.e. when a public good available, then nothing can hinder anyone to benefit from the goods or in other words everyone has access to the goods. Examples of goods and services produced by government and classified as collective goods and services is carried military defense services and the police's security.

7. Pembentukan Modal Tetap Bruto (PMTB) mencakup pengadaan, pembuatan, dan pembelian barang modal. Barang modal dimaksud adalah barang-barang yang digunakan untuk proses produksi, tahan lama atau yang mempunyai umur pemakaian lebih dari satu tahun seperti bangunan, mesin-mesin dan alat angkutan. Termasuk pula di sini perbaikan besar (berat) yang sifatnya memperpanjang umur atau mengubah bentuk atau kapasitas barang modal tersebut. Pengeluaran barang modal untuk

7. Gross Fixed Capital Formation (GFCF) includes procurement, manufacture, and the purchase of capital goods. Capital goods are goods which are used for the production process, durable or have a service life of more than one year such as buildings, machinery, and transportation equipment. Including here: huge improvement that are to extend the life or changing the shape or the capacity of the capital goods. Capital expenditures for military purposes are also covered as GFCF. GFCF

https://lahatkab.bps.go.id

keperluan militer juga dicakup sebagai PMTB. Klasifikasi komponen PMTB dibagi menjadi 6 sub komponen yaitu Konstruksi; Mesin dan Peralatan; Kendaraan; Peralatan Lainnya; Cultivated Biological Resources (CBR) dan Produk Kekayaan Intelektual.

component are classified into six sub-components: Construction; Machinery and Equipment; vehicle; Other equipment; Cultivated Biological Resources (CBR) and Intellectual Property Product.

8. Ekspor barang dan jasa merupakan transaksi perdagangan barang dan jasa dari penduduk (residen) ke bukan penduduk (nonresiden). Impor barang dan jasa adalah transaksi perdagangan dari bukan penduduk ke penduduk. Ekspor atau impor barang terjadi pada saat terjadi perubahan hak kepemilikan barang antara penduduk dengan bukan penduduk (dengan atau tanpa perpindahan fisik barang tersebut). Pada PDB dengan tahun dasar 2010, ekspor dan impor barang dirinci menjadi nonmigas dan migas.

8. Exports of goods and services consist of transactions of goods and services from residents to non-residents. Imports of goods and services consist of transaction of goods and services from non-residents to residents. Exports and imports of goods occur when there are changes in ownership of goods between residents and non-residents (with or without physical movements of goods across frontiers). On the GDP at 2010 basic year, exports and imports of goods specified into non oil and gas and oil and gas.

9. Produk Domestik Bruto maupun agregat turunannya disajikan dalam 2 (dua) versi penilaian, yaitu atas dasar "harga berlaku" dan atas dasar "harga konstan". Disebut sebagai harga berlaku karena seluruh agregat dinilai dengan menggunakan harga pada tahun berjalan, sedangkan harga konstan

9. GDP and its aggregations are presented in two forms: at current market prices and at constant base year market prices. In presenting current market prices, all aggregates are valued at current market prices, while base year constant market prices are shown by valuing all aggregates at fixed

https://lahatkab.bps.go.id

penilaiannya didasarkan kepada harga satu tahun dasar tertentu, dalam publikasi ini digunakan harga tahun 2010.

10. Laju pertumbuhan Produk Domestik Bruto diperoleh dari perhitungan PDB atas dasar harga konstan. Diperoleh dengan cara mengurangi nilai PDB pada tahun ke-n terhadap nilai pada tahun ke n-1 (tahun sebelumnya), dibagi dengan nilai pada tahun ke n-1, dikalikan dengan 100 persen. Laju pertumbuhan menunjukkan perkembangan agregat pendapatan dari satu waktu tertentu terhadap waktu sebelumnya.

base year prices. Year of 2010 is used as the base year in this publication.

10. Growth rate of Gross Domestic Product is derived from GDP at constant market prices. It is obtained by subtracting the value of GDP year n with the value of GDP year n-1, divided by the value of GDP year n-1 then multiplied by 100 percent. The growth rate of GDP explains the income growth during the given period.

https://lahatkab.bps.go.id

ULASAN

Produk Domestik Regional Bruto (PDRB) adalah kumulatif nilai tambah bruto dari seluruh lapangan usaha. Namun dari hitungan – hitungan tersebut PDRB dapat diartikan sebagai kemampuan suatu wilayah untuk menghasilkan barang dan jasa dari seluruh kegiatan ekonomi yang ada, karenanya PDRB merupakan cerminan perekonomian suatu wilayah. Dimana PDRB atas dasar harga berlaku dapat digunakan untuk melihat struktur ekonomi sedangkan PDRB atas dasar harga konstan digunakan untuk melihat pertumbuhan ekonomi.

PDRB atas dasar harga berlaku dengan migas Kabupaten Lahat tahun 2016 terhitung sebesar 15,05 trilyun rupiah atau tumbuh sebesar 5,75 persen dari tahun sebelumnya. Angka tersebut menggambarkan besarnya nilai tambah barang dan jasa yang dihitung dengan harga di tahun 2017. Sedangkan untuk PDRB atas dasar harga konstan sebesar 11,25 trilyun rupiah dengan pertumbuhan 3,77 persen.

Persentase distribusi PDRB atas harga berlaku yang paling terbesar adaalah di lapangan usaha pertambangan dan penggalian dengan nilai 34,94 persen. Sedangkan, sektor yang paling sedikit adalah disektor jasa

DESCRIPTION

Gross Regional Domestic Products (GRDP) is gross value added of the whole field of business. But from the count – a count of a region to produce goods and services of all exiting economic activities, thus GRDP is a reflection of the economy of a region. Where GRDP at current prices can be used to view the structure of the economy, while GRDP at constant price can be used to show an economic growth.

GRDP at current prices with oil and gas Lahat regency in 2017 accounted for 14,05 trillion rupiah, or grew by 5,75 percent from over a years ago . This figure illustrates the value-added goods and services calculated in 2017 prices. As for GRDP at constant prices amounted to 11,25 trillion rupiah with 3,77 percent growth.

Percentage of GDRP based on current price the biggest is on mining sector in 34,94 percent. Besides, the least sector is on establishment services in 0.05 percent.

The growth rate of Lahat Regency

https://lahatkab.bps.go.id

perusahaan yaitu sebesar 0.05 persen.

Pertumbuhan ekonomi Kabupaten Lahat tahun 2017 mengalami percepatan dibandingkan pertumbuhan pada tahun 2016. Berdasarkan penghitungan PDB atas dasar harga konstan 2000, laju pertumbuhan ekonomi Kabupaten Lahat tahun 2017 mencapai 2,77 persen dan dibandingkan dengan tahun 2016 yang sebesar 3.95 persen.

Secara sektoral pada periode 2013 sampai dengan 2017, rata-rata laju pertumbuhan tertinggi berasal dari sektor Pengadaan Listrik dan Gas sebesar 23.20 persen yang jauh di atas laju pertumbuhan total. Pengadaan Listrik dan Gas pada tahun 2017 nampak meningkat dibandingkan dengan tahun sebelumnya, dan menempati urutan pertama.

Inflasi dengan migas tahun 2018 sebesar 2,33 persen. Angka ini lebih rendah dibandingkan inflasi yang terjadi tahun 2017 tercatat sebesar 2,78 persen.

Pertumbuhan ekonomi tidak hanya menunjukkan peningkatan output produksi atau tingkat pendapatan secara makro, tapi pertumbuhan ekonomi dapat juga menunjukkan bahwa telah terjadi kenaikan pendapatan perkapita masyarakat. Atau dapat dikatakan bahwa dengan

economy in 2016 showed an accelerated performance. Based on GDP at 2000 constant prices, the growth of Lahat Regency economy in 2017 was 2,77 percent and comparing with the year before 3.95 persen.

By sector in the period 2012 to 2017, the average of the highest growth rate came fromElectricity and Gas at 23.20 percent which is far above the rate of total growth. Electricity and Gas in 2016 appears to increase compared with the previous year.

Inflation with oil and gas in 2015 amounted to 2,33 percent. This figure is lower than the inflation that occurred in 2017 stood at 2,78 percent.

Lahat economic growth without the oil for this period was slightly lower than the rate of economic growth in South Sumatra, while the growth of the oil and gas Lahat regency slightly higher than the economic growth of South Sumatra. The average rate of economic, while the oil and gas amounted Economic growth not only indicates an increase in production output or income

https://lahatkab.bps.go.id

melihat pertumbuhan ekonomi dan laju pertumbuhan penduduk akan bisa dilihat peningkatan dalam pendistribusian PDRB per kapita maupun pendapatan perkapita.

level macro, but economic growth may also indicate that there has been a rise in per capita income. Or it can be said that by looking at economic growth and the rate of population growth will be seen in the increase of GDP per capita as well as the distribution of income per capita.

Pendapatan per kapita menunjukkan besarnya pendapatan yang dinikmati oleh setiap penduduk secara rata-rata. Besaran ini terbentuk dari jumlah pendapatan yang timbul dibagi dengan jumlah penduduk.

The average income of the population can be shown by income per capita. This value is formed from the total income divided by total population.

https://lahatkab.bps.go.id

Tabel 12.1 Produk Domestik Regional Bruto Kabupaten Lahat Atas Dasar Harga Berlaku Menurut Lapangan Usaha (juta rupiah), 2013 – 2017

Table *Gross Regional Domestic Product of Lahat Regency at Current Market Prices by Industry (million rupiahs), 2013–2017*

Lapangan Usaha/*Industry*		2013	2014	2015	2016	2017
(1)		(2)	(3)	(4)	(5)	(6)
A	Pertanian, Kehutanan, dan Perikanan	2,638,537.20	2,769,458.60	2,790,642.8	2.846.386,36	2,991,898.03
B	Pertambangan dan Penggalian	5,339,231.40	5,376,415.40	5,173,564.2	5.060.520,03	5,024,828.91
C	Industri Pengolahan	434,915.50	506,422.70	588,685.60	680.361,33	783,336.38
D	Pengadaan Listrik dan Gas	22,902.90	27,006.50	35,286.20	57.261,12	72,639.24
E	Pengadaan Air, Pengelolaan Sampah, Limbah dan Daur Ulang	2,511.20	3,058.10	3,537.10	3.902,30	4,125.13
F	Konstruksi	1,011,862.70	1,167,060.40	1,252,937.7	1.372.762,69	1,462,114.24
G	Perdagangan Besar dan Eceran; Reparasi Mobil dan Sepeda Motor	1,119,434.90	1,262,458.90	1,598,155.3	1.788.292,98	2,015,768.63
H	Transportasi dan Pergudangan	104,535.20	122,481.10	146,354.20	172.329,99	189,450.30
I	Penyediaan Akomodasi dan Makan Minum	109,462.60	127,151.90	153,598.40	185.794,69	203,290.87
J	Informasi dan Komunikasi	87,636.20	96,652.20	106,759.80	118.109,65	123,051.62
K	Jasa Keuangan dan Asuransi	193,522.60	210,048.80	225,015.70	241.234,58	258,898.55
L	Real Estat	245,710.70	288,274.50	334,939.00	393.559,72	412,597.79
M, N	Jasa Perusahaan	5,037.90	5,695.90	6,258.30	6.835,76	7,265.91
O	Administrasi Pemerintahan, Pertahanan dan Jaminan Sosial Wajib	649,136.70	769,767.40	865,690.70	969.133,34	898,947.96
P	Jasa Pendidikan	298,218.90	346,862.40	377,561.00	403.470,38	410,071.42
Q	Jasa Kesehatan dan Kegiatan Sosial	77,722.90	89,161.50	99,604.10	110.791,03	120,257.14
R,S, T,U	Jasa lainnya	54,897.20	59,795.20	65,563.60	71.904,89	74,709.30
Produk Domestik Regional Bruto*/Gross Regional Domestic Product*		**12,395,276.60**	**13,227,771.40**	**13,824,153.70**	**14.482.650,81**	**15,053,251.42**

** Angka Sementara/Preliminary Figures*

*** Angka Sangat Sementara/Very Preliminary Figures*

Sumber/Source: BPS Kabupaten Lahat/ BPS Lahat Regency

https://lahatkab.bps.go.id

Tabel 12.2 Produk Domestik Regional Bruto Kabupaten Lahat Atas Dasar Harga Konstan Menurut Lapangan Usaha (juta rupiah), 2013 – 2017

Table

Gross Regional Domestic Product of Lahat Regency at Constant Market Prices by Industry (million rupiahs), 2013–2017

Lapangan Usaha/*Industry*		2013	2014	2015	2016	2017
(1)		(2)	(3)	(4)	(5)	(6)
A	Pertanian, Kehutanan, dan Perikanan	2,330,604.10	2,424,397.10	2,508,638.20	2.578.219,36	2,636,901.11
B	Pertambangan dan Penggalian	3,783,061.00	3,826,720.50	3,814,150.90	3.840.041,58	4,049,512.38
C	Industri Pengolahan	377,746.90	398,907.90	420,256.60	445.055,92	484,230.59
D	Pengadaan Listrik dan Gas	25,458.40	27,515.20	27,676.10	35.233,03	36,250.07
E	Pengadaan Air, Pengelolaan Sampah, Limbah dan Daur Ulang	2,590.30	2,746.50	2,905.80	3.002,31	3,038.34
F	Konstruksi	825,302.50	859,044.90	859,531.00	880.557,74	908,823.64
G	Perdagangan Besar dan Eceran; Reparasi Mobil dan Sepeda Motor	1,027,007.50	1,094,187.10	1,110,877.30	1.133.457,59	1,175,391.11
H	Transportasi dan Pergudangan	90,618.40	97,121.00	105,654.50	115.326,17	117,367.46
I	Penyediaan Akomodasi dan Makan Minum	86,106.90	90,582.40	98,777.90	107.782,44	109,737.99
J	Informasi dan Komunikasi	89,117.00	96,247.30	103,063.40	110.463,31	112,617.35
K	Jasa Keuangan dan Asuransi	165,281.90	171,776.10	177,068.40	182.467,45	185,327.11
L	Real Estate	232,833.70	249,136.20	264,101.80	283.117,14	289,487.27
M, N	Jasa Perusahaan	4,137.20	4,389.40	4,521.60	4.627,85	4,686.62
O	Administrasi Pemerintahan, Pertahanan dan Jaminan Sosial Wajib	519,284.70	550,492.50	591,724.70	636.340,73	655,749.12
P	Jasa Pendidikan	256,010.70	294,422.70	312,090.50	331.440,07	335,893.37
Q	Jasa Kesehatan dan Kegiatan Sosial	71,925.90	78,406.40	83,118.00	88.553,92	94,770.41
R,S, T,U	Jasa lainnya/*Other Services Activities*	50,298.50	51,807.60	53,361.90	54.925,43	55,551.58
Produk Domestik Regional Bruto/*Gross Regional Domestic Product*		**9.937.385,59**	**10.318.700,80**	**10.539.018,50**	**10.830.612,03**	**11,255,335.52**

** Angka Sementara/Preliminary Figures*

*** Angka Sangat Sementara/Very Preliminary Figures*

Sumber/Source: BPS Kabupaten Lahat/BPS Lahat Regency

https://lahatkab.bps.go.id

Tabel ***12.3*** **Distribusi Persentase Produk Domestik Regional Bruto Kabupaten Lahat Atas Dasar Harga Berlaku Menurut Lapangan Usaha, 2012–2017**
Table *Percentage Distribution of Gross Regional Domestic Product of Lahat Regency at Current Market Prices by Industry,2012–2017*

Lapangan Usaha/*Industry*		2012	2013	2014	2015	2016	2017
(1)		(2)	(3)	(4)	(5)	(6)	(7)
A	Pertanian, Kehutanan, dan Perikanan	21.19	21.29	20.94	20.19	19,65	19.88
B	Pertambangan dan Penggalian	44.17	43.07	40.64	37.42	34,94	33.38
C	Industri Pengolahan	3.3	3.51	3.83	4.26	4,70	5.20
D	Pengadaan Listrik dan Gas	0.19	0.18	0.2	0.26	0,40	0.48
E	Pengadaan Air, Pengelolaan Sampah, Limbah dan Daur Ulang	0.02	0.02	0.02	0.03	0,03	0.03
F	Konstruksi	7.8	8.16	8.82	9.06	9,48	9.71
G	Perdagangan Besar dan Eceran; Reparasi Mobil dan Sepeda Motor	8.97	9.03	9.54	11.56	12,35	13.39
H	Transportasi dan Pergudangan	0.77	0.84	0.93	1.06	1,19	1.26
I	Penyediaan Akomodasi dan Makan Minum	0.86	0.88	0.96	1.11	1,28	1.35
J	Informasi dan Komunikasi	0.73	0.71	0.73	0.77	0,82	0.82
K	Jasa Keuangan dan Asuransi	1.47	1.56	1.59	1.63	1,67	1.72
L	Real Estat	1.97	1.98	2.18	2.42	2,72	2.74
M,N	Jasa Perusahaan	0.04	0.04	0.04	0.05	0,05	0.05
O	Administrasi Pemerintahan, Pertahanan dan Jaminan Sosial Wajib	5.21	5.24	5.82	6.26	6,69	5.97
P	Jasa Pendidikan	2.22	2.41	2.62	2.73	2,79	2.72
Q	Jasa Kesehatan dan Kegiatan Sosial	0.63	0.63	0.67	0.72	0,76	0.80
R,S,T,U	Jasa lainnya/*Other Services Activities*	0.44	0.44	0.45	0.47	0,50	0.50
Produk Domestik Regional Bruto/*Gross Regional Domestic Product*		**100**	**100**	**100**	**100**	**100**	**100**

Sumber/Source: BPS Kabupaten Lahat/BPS Lahat Regency

http://lahatkab.bps.go.id

Tabel ***12.4*** **Distribusi Persentase Produk Domestik Regional Bruto Kabupaten Lahat Atas Dasar Harga Konstan 2010 Menurut Lapangan Usaha, 2012–2017**

Table *Percentage Distribution of Gross Regional Domestic Product of Lahat Regency at 2010 Constant Market Prices by Industry,2012–2017*

Lapangan Usaha/Industry		2012	2013	2014	2015	2016	2017
(1)		(2)	(3)	(4)	(5)	(6)	(7)
A	Pertanian, Kehutanan, dan Perikanan	23.23	23.45	23.5	23.81	23,80	23.43
B	Pertambangan dan Penggalian	39.19	38.07	37.09	36.2	35,46	35.98
C	Industri Pengolahan	3.64	3.8	3.87	3.99	4,11	4.30
D	Pengadaan Listrik dan Gas/*Electricity and Gas*	0.25	0.26	0.27	0.26	0,33	0.32
E	Pengadaan Air, Pengelolaan Sampah, Limbah dan Daur Ulang/*Water supply, Sewerage, Waste Management and Remediation Activities*	0.03	0.03	0.03	0.03	0,03	0.03
F	Konstruksi/*Construction*	7.97	8.31	8.33	8.16	8,13	8.07
G	Perdagangan Besar dan Eceran; Reparasi Mobil dan Sepeda Motor	10.04	10.33	10.6	10.54	10,47	10.44
H	Transportasi dan Pergudangan	0.88	0.91	0.94	1	1,06	1.04
I	Penyediaan Akomodasi dan Makan Minum	0.88	0.87	0.88	0.94	1,00	0.97
J	Informasi dan Komunikasi	0.89	0.9	0.93	0.98	1,02	1.00
K	Jasa Keuangan dan Asuransi	1.58	1.66	1.66	1.68	1,68	1.65
L	Real Estat	2.25	2.34	2.41	2.51	2,61	2.57
M,N	Jasa Perusahaan	0.04	0.04	0.04	0.04	0,04	0.04
O	Administrasi Pemerintahan, Pertahanan dan Jaminan Sosial Wajib	5.44	0.04	5.34	5.62	5,88	5.83
P	Jasa Pendidikan	2.46	0.04	2.85	2.96	3,06	2.98
Q	Jasa Kesehatan dan Kegiatan Sosial	0.72	0.04	0.76	0.79	0,82	0.84
R,S, T,U	Jasa lainnya	0.52	0.04	0.5	0.51	0,51	0.49
Produk Domestik Regional Bruto/*Gross Regional Domestic Product*		**100**	**100**	0.04	**100**	**100**	**100**

Sumber/Source: BPS Kabupaten Lahat/ BPS Lahat Regency

https://lahatkab.bps.go.id

Tabel ***12.5*** **Laju Pertumbuhan Produk Domestik Regional Bruto Kabupaten Lahat Atas Dasar Harga Berlaku Menurut Lapangan Usaha (persen), 2013–2017**

Table *Growth Rate of Gross Regional Domestic Product of Lahat Regency at Current Market Prices by Industry (percent), 2013–2017*

Lapangan Usaha/Industry		2013	2014	2015	2016	2017
(1)		(2)	(3)	(4)	(5)	(6)
A	Pertanian, Kehutanan, dan Perikanan	9.46	4.96	0.76	2,00	3.08
B	Pertambangan dan Penggalian	6.27	0.7	-3.77	-2,19	0.38
C	Industri Pengolahan	15.77	16.44	16.24	15,57	13.15
D	Pengadaan Listrik dan Gas	4.02	17.92	30.66	52,75	21.17
E	Pengadaan Air, Pengelolaan Sampah, Limbah dan Daur Ulang	3.53	21.78	15.66	10,33	5.40
F	Konstruksi	14.03	15.34	7.36	9,56	6.11
G	Perdagangan Besar dan Eceran; Reparasi Mobil dan Sepeda Motor	9.66	12.78	26.59	11,90	11.28
H	Transportasi dan Pergudangan	19.47	17.17	19.49	17,75	9.04
I	Penyediaan Akomodasi dan Makan Minum	11.6	16.16	20.8	20,96	8.61
J	Informasi dan Komunikasi	5.62	10.29	10.46	10,63	4.02
K	Jasa Keuangan dan Asuransi	15.4	8.54	7.13	7,21	6.82
L	Real Estat/*Real Estate Activities*	9.93	17.32	16.19	17,50	4.61
M, N	Jasa Perusahaan/*Business Activities*	17.59	13.06	9.87	9,23	5.92
O	Administrasi Pemerintahan, Pertahanan dan Jaminan Sosial Wajib	9.6	18.58	12.46	11,95	-5.58
P	Jasa Pendidikan/*Education*	18.04	16.31	8.85	6,86	1.98
Q	Jasa Kesehatan dan Kegiatan Sosial	8.37	14.72	11.71	11,23	8.70
R,S, T,U	Jasa lainnya/*Other Services Activities*	9.69	8.92	9.65	9,67	3.75
Produk Domestik Regional Bruto/*Gross Regional Domestic Product*		**14.29**	**8.98**	**6.72**	**4.51**	**3.95**

** Angka Sementara/Preliminary Figures*

*** Angka Sangat Sementara/Very Preliminary Figures*

Sumber/Source: BPS Kabupaten Lahat/BPS Lahat Regency

https://lahatkab.bps.go.id

Tabel ***12.6*** **Laju Pertumbuhan Produk Domestik Regional Bruto Kabupaten Lahat Atas Dasar Harga Konstan 2010 Menurut Lapangan Usaha (persen), 2013–2017**
Table *Growth Rate of Gross Regional Domestic Product of Lahat Regency at 2010 Constant Market Prices by Industry (percent), 2013–2017*

Lapangan Usaha/Industry		2013	2014	2015	2016	2017
(1)		(2)	(3)	(4)	(5)	(6)
A	Pertanian, Kehutanan, dan Perikanan	5.84	4.02	3.47	2,77	2.28
B	Pertambangan dan Penggalian	1.84	1.15	-0.33	0,68	5.45
C	Industri Pengolahan	9.49	5.6	5.35	5,90	8.80
D	Pengadaan Listrik dan Gas	8.9	8.08	0.58	20,76	2.89
E	Pengadaan Air, Pengelolaan Sampah, Limbah dan Daur Ulang	5.09	6.03	5.8	3,32	1.20
F	Konstruksi	9.2	4.09	0.06	2,45	3.21
G	Perdagangan Besar dan Eceran; Reparasi Mobil dan Sepeda Motor	7.87	6.54	1.53	2,03	3.70
H	Transportasi dan Pergudangan	8.37	7.18	8.79	9,15	1.77
I	Penyediaan Akomodasi dan Makan Minum	2.78	5.2	9.05	9,12	1.81
J	Informasi dan Komunikasi	6.12	8	7.08	7,18	1.95
K	Jasa Keuangan dan Asuransi	10.56	3.93	3.08	3,05	1.57
L	Real Estat/*Real Estate Activities*	9	7	6.01	7,20	2.25
M,N	Jasa Perusahaan/*Business Activities*	9.4	6.1	3.01	2,35	1.27
O	Administrasi Pemerintahan, Pertahanan dan Jaminan Sosial Wajib/*Public Administration and Defence; Compulsory Social Security*	0.74	6.01	7.49	7,54	3.05
P	Jasa Pendidikan/*Education*	9.9	15	6	6,20	1.34
Q	Jasa Kesehatan dan Kegiatan Sosial/*Human Health and Social Work Activities*	5.59	9.01	6.01	6,54	7.02
R,S, T,U	Jasa lainnya/*Other Services Activities*	2.39	3	3	2,93	1.14
Produk Domestik Regional Bruto/*Gross Regional Domestic Product*		**4.83**	**3.83**	**2.13**	**2,77**	**3.92**

** Angka Sementara/Preliminary Figures*

*** Angka Sangat Sementara/Very Preliminary Figures*

Sumber/Source: BPS Kabupaten Lahat/ BPS Lahat Regency

https://lahatkab.bps.go.id

Tabel ***12.7*** **Indeks Perkembangan Produk Domestik Regional Bruto Kabupaten Lahat Atas Dasar Harga Berlaku Menurut Lapangan Usaha (2010 = 100), 2012–2017**

Table *Trend of Gross Regional Domestic Product of Lahat Regency at Current Market Prices by industry (2010 = 100), 2012-2017*

Lapangan Usaha/Industry		2012	2013	2014	2015	2016	2017
(1)		(2)	(3)	(4)	(5)	(6)	(7)
A	Pertanian, Kehutanan, dan Perikanan	109.4	119.74	125.68	126.65	129,18	113.3923
B	Pertambangan dan Penggalian	116.33	123.62	124.48	119.79	117,17	94.11147
C	Industri Pengolahan	112.05	129.72	151.05	175.58	202,93	180.1123
D	Pengadaan Listrik dan Gas	108.12	112.47	132.62	173.28	281,19	317.1621
E	Pengadaan Air, Pengelolaan Sampah, Limbah dan Daur Ulang	113.81	117.83	143.49	165.96	183,10	164.2707
F	Konstruksi/*Construction*	120.58	137.49	158.58	170.24	186,53	144.4973
G	Perdagangan Besar dan Eceran; Reparasi Mobil dan Sepeda Motor	110.37	121.04	136.5	172.8	193,35	180.0702
H	Transportasi dan Pergudangan	112.32	134.18	157.22	187.86	221,20	181.2311
I	Penyediaan Akomodasi dan Makan Minum	119.29	133.13	154.65	186.81	225,97	185.7171
J	Informasi dan Komunikasi	112.23	118.54	130.73	144.4	159,75	140.4119
K	Jasa Keuangan dan Asuransi	124.16	143.28	155.52	166.6	178,61	133.7821
L	Real Estat/*Real Estate Activities*	116.32	127.86	150.01	174.3	204,80	167.9202
M, N	Jasa Perusahaan	121.43	142.79	161.44	177.38	193,74	144.2241
O	Administrasi Pemerintahan, Pertahanan dan Jaminan Sosial Wajib	117.13	128.37	152.23	171.19	191,65	138.4836
P	Jasa Pendidikan/*Education*	111.96	132.16	153.72	167.32	178,80	137.5068
Q	Jasa Kesehatan dan Kegiatan Sosial	112.08	121.45	139.33	155.65	173,13	154.7255
R,S, T,U	Jasa lainnya	98.18	107.69	117.3	128.62	141,06	136.0895
Produk Domestik Regional Bruto/*Gross Regional Domestic Product*		**114.29**	**124.55**	**132.91**	**138.90**	**145,52**	**212.44**

** Angka Sementara/Preliminary Figures*

*** Angka Sangat Sementara/Very Preliminary Figures*

Sumber/Source: BPS Kabupaten Lahat/BPS Lahat Regency

https://lahatkab.bps.go.id

Tabel ***12.8*** **Indeks Perkembangan Produk Domestik Regional Bruto Kabupaten Lahat Atas Dasar Harga Konstan 2010 Menurut Lapangan Usaha, 2012–2017**

Table *Trend of Gross Regional Domestic Product of Lahat Regency at Current Market Prices by industry (2010 = 100), 2012 – 2017*

Lapangan Usaha/Industry		2012	2013	2014	2015	2016	2017
(1)		(2)	(3)	(4)	(5)	(6)	(7)
A	Pertanian, Kehutanan, dan Perikanan	106.01	112.2	116.72	120.78	124,1262	113.1424
B	Pertambangan dan Penggalian	100.99	102.85	104.04	103.7	104,4016	107.0433
C	Industri Pengolahan/*Manufacturing*	108.26	118.53	125.17	131.87	139,6496	128.1892
D	Pengadaan Listrik dan Gas	108.09	117.71	127.22	127.96	162,8985	142.3892
E	Pengadaan Air, Pengelolaan Sampah, Limbah dan Daur Ulang	110.13	115.74	122.72	129.84	134,1465	117.2971
F	Konstruksi/*Construction*	112	122.3	127.3	127.38	130,4926	110.1201
G	Perdagangan Besar dan Eceran; Reparasi Mobil dan Sepeda Motor	108.51	117.04	124.7	126.6	129,173	114.4482
H	Transportasi dan Pergudangan	107.96	116.99	125.38	136.4	148,8872	129.5184
I	Penyediaan Akomodasi dan Makan Minum	110.24	113.3	119.19	129.98	141,824	127.4439
J	Informasi dan Komunikasi	112.11	118.97	128.49	137.59	147,4659	126.3703
K	Jasa Keuangan dan Asuransi	116.05	128.31	133.35	137.45	141,6458	112.1279
L	Real Estat/*Real Estate Activities*	115.39	125.77	134.58	142.66	152,9361	124.3322
M, N	Jasa Perusahaan/*Business Activities*	113.7	124.39	131.97	135.95	139,1417	113.2811
O	Administrasi Pemerintahan, Pertahanan dan Jaminan Sosial Wajib	107.91	108.7	115.24	123.87	133,2086	126.2793
P	Jasa Pendidikan/*Education*	106.5	117.05	134.61	142.69	151,5366	131.2029
Q	Jasa Kesehatan dan Kegiatan Sosial	108.2	114.25	124.55	132.03	140,6648	131.7612
R,S, T,U	Jasa lainnya/*Other Services Activities*	101.01	103.42	106.52	109.72	112,9324	110.4438
Produk Domestik Regional Bruto/*Gross Regional Domestic Product*		**105.28**	**110.37**	**114.60**	**117.04**	**120,29**	**113.26**

** Angka Sementara/Preliminary Figures*

*** Angka Sangat Sementara/Very Preliminary Figures*

Sumber/Source: BPS Kabupaten Lahat/BPS Lahat Regency

http://lahatkab.bps.go.id

Tabel 12.9 Indeks Harga Implisit Produk Domestik Regional Bruto Kabupaten Lahat Menurut Lapangan Usaha (2010 = 100), 2012–2017

Table *Implicit Price Indices of Gross Regional Domestic Product of Lahat Regency by Industry (2010 = 100), 2012–2017*

Lapangan Usaha/Industry		2012	2013	2014	2015	2016	2017
(1)		(2)	(3)	(4)	(5)	(6)	(7)
A	Pertanian, Kehutanan, dan Perikanan	109.47	113.21	114.23	111.24	110,40	113.4627
B	Pertambangan dan Penggalian	135.26	141.14	140.5	135.64	131,78	124.0848
C	Industri Pengolahan	108.89	115.13	126.95	140.08	152,87	161.7693
D	Pengadaan Listrik dan Gas	94.18	89.96	98.15	127.5	162,52	200.3838
E	Pengadaan Air, Pengelolaan Sampah, Limbah dan Daur Ulang	98.41	96.95	111.34	121.72	129,98	135.7692
F	Konstruksi/*Construction*	117.42	122.61	135.86	145.77	155,90	160.8799
G	Perdagangan Besar dan Eceran; Reparasi Mobil dan Sepeda Motor	107.22	109	115.38	143.86	157,77	171.4977
H	Transportasi dan Pergudangan	104.64	115.36	126.11	138.52	149,43	161.4164
I	Penyediaan Akomodasi dan Makan Minum	117.07	127.12	140.37	155.5	172,38	185.2511
J	Informasi dan Komunikasi	98.8	98.34	100.42	103.59	106,92	109.2652
K	Jasa Keuangan dan Asuransi	112.17	117.09	122.28	127.08	132,21	139.6982
L	Real Estat/*Real Estate Activities*	104.64	105.53	115.71	126.82	139,01	142.5271
M,N	Jasa Perusahaan	113.29	121.77	129.77	138.41	147,71	155.0351
O	Administrasi Pemerintahan, Pertahanan dan Jaminan Sosial Wajib	114.9	125.01	139.83	146.3	152,30	137.0872
P	Jasa Pendidikan/*Education*	108.45	116.49	117.81	120.98	121,73	122.0838
Q	Jasa Kesehatan dan Kegiatan Sosial	105.29	108.06	113.72	119.83	125,11	126.8931
R,S,T,U	Jasa lainnya/*Other Services Activities*	101.88	109.14	115.42	122.87	130,91	134.4864
Produk Domestik Regional Bruto/*Gross Regional Domestic Product*		**119.99**	**124.73**	**128.20**	**131.19**	**133,72**	**133.74**

** Angka Sementara/Preliminary Figures*

*** Angka Sangat Sementara/Very Preliminary Figures*

Sumber/Source: BPS Kabupaten Lahat/BPS Lahat Regency

https://lahatkab.bps.go.id

Tabel 12.10 Laju Pertumbuhan Indeks Harga Implisit Produk Domestik Regional Bruto Kabupaten Lahat Menurut Lapangan Usaha (persen), 2013 –2017
Table *Growth Rate of Implicit Price Indices of Gross Regional Domestic Product of Lahat Regency by Industry (percent), 2013–2017*

Lapangan Usaha/Industry		2013	2014	2015	2016	2017
(1)		(2)	(3)	(4)	(5)	(6)
A	Pertanian, Kehutanan, dan Perikanan	3.42	0.9	-2.62	-0,76	0.88
B	Pertambangan dan Penggalian	4.35	-0.45	-3.46	-2,84	-4.81
C	Industri Pengolahan	5.74	10.26	10.34	9,13	5.82
D	Pengadaan Listrik dan Gas/*Electricity and Gas*	-4.48	9.1	29.9	26,49	23.30
E	Pengadaan Air, Pengelolaan Sampah, Limbah dan Daur Ulang	-1.49	14.85	9.32	6,78	4.46
F	Konstruksi/*Construction*	4.42	10.81	7.3	6,95	3.20
G	Perdagangan Besar dan Eceran; Reparasi Mobil dan Sepeda Motor	1.66	5.85	24.69	9,67	8.70
H	Transportasi dan Pergudangan	10.24	9.32	9.84	7,87	8.02
I	Penyediaan Akomodasi dan Makan Minum	8.59	10.42	10.78	10,86	7.47
J	Informasi dan Komunikasi	-0.47	2.12	3.15	3,22	2.19
K	Jasa Keuangan dan Asuransi	4.38	4.44	3.92	4,04	5.67
L	Real Estat/*Real Estate Activities*	0.85	9.65	9.6	9,61	2.53
M, N	Jasa Perusahaan/*Business Activities*	7.49	6.56	6.66	6,72	4.96
O	Administrasi Pemerintahan, Pertahanan dan Jaminan Sosial Wajib	8.8	11.86	4.62	4,10	-8.09
P	Jasa Pendidikan/*Education*	7.41	1.14	2.69	0,62	0.66
Q	Jasa Kesehatan dan Kegiatan Sosial	2.63	5.24	5.38	4,40	2.35
R,S, T,U	Jasa lainnya/*Other Services Activities*	7.13	5.75	6.45	6,55	2.73
Produk Domestik Regional Bruto/*Gross Regional Domestic Product*		**3.96**	**2.78**	**2.33**	**1,93**	**0.18**

** Angka Sementara/Preliminary Figures*

*** Angka Sangat Sementara/Very Preliminary Figures*

Sumber/Source: BPS Kabupaten Lahat/BPS Lahat Re

https://lahatkab.bps.go.id

Perbandingan Antar Kabupaten/Kota

Regency/Municipa Comparison

13

Posisi Indeks Pembangunan Manusia (IPM) Kabupaten Lahat di Sumatera Selatan, 2015-2017

Position of Lahat Human Development Index in Sumatera Selatam, 2015-2017



http://lahatkab.bps.go.id

Sumber: Diolah dari Hasil Sensus, Survei, dan Berbagai Sumber Lainnya

Source: Based on Census, Surveys, and Other Sources

https://lahatkab.bps.go.id

PENJELASAN TEKNIS

1. IPM adalah indeks yang menjelaskan bagaimana penduduk dapat mengakses hasil pembangunan dalam memperoleh pendapatan, kesehatan, pendidikan, dan sebagainya.

2. IPM diperkenalkan oleh UNDP pada tahun 1990 dan dipublikasikan secara berkala dalam laporan tahunan Human Development Report (HDR).

3. IPM dibentuk oleh 3 (tiga) dimensi dasar: Umur Panjang dan Hidup Sehat, Pengetahuan dan standard hidup layak.
4. Dimensi pengetahuan Indikatornya ada dua, yaitu Harapan Lama Sekolah (HLS) dan Rata-Rata Lama Sekolah (RLS).
5. **Harapan Lama Sekolah (HLS)** adalah lamanya sekolah(dalam tahun) yg diharapkan akan dirasakan oleh anak pada umur tertentu dimasa mendatang. Angka HLS dihitung untuk penduduk berusian 7 tahun ke atas. HLS menggambarkan kondisi pembangunan sistem pendidikan di berbagai jenjang yg ditunjukkan oleh lamanya pendidikan yg diharapkan dapat dicapai oleh setiap anak.
6. Rata-Rata Lama Sekolah (RLS) adalahjumlah tahun yg digunakan oleh penduduk dalam menjalani

TECHNICAL NOTES

1. *IPM is an index which is explaining about how population can access development result in acquiring wages, health services, educations and so on.*

2. *IPM is introduced by UNDP in 1990 and published annually on annual Human Development Report (HDR)*

3. *IPM are forming by 3 basic dimension which are a long and healthy life, knowledge and decent standard of living.*
4. *The indicator in dimension ofKnowledge is 2. Expected Years of Schooling- EYS) and Mean Years of Schooling-MYS)*
5. *EYS is period of school (In Years) which is hope will be happening on children on specific age in the future. EYS value will be count for population for age up to 7 years. EYS will describing about education developing system which is shown on level of education that been reaching for every child.*

6. *Mean Years of Schooling (MYS) is defined as a number of years which is people used when they*

https://lahatkab.bps.go.id

pendidikan formal. Cakupan penduduk yg dihitung adalah penduduk berusia 25 tahun ke atas.

are starting formal education.The scope of population that been calculate is people up to 25 years old.

7. Dimensi Standar Hidup Layak Indikatornya adalah **Pengeluaran Per Kapita** dari pengeluaran dan paritas daya beli (Purchasing Power Parity-PPP) dengan menggunakan 66 komoditas makanan dan 30 komoditas non makanan.

7. *Dimension of proper living standard are purchasing power parity (PPP) which is using66 food commodity and 30 non food commodity.*

8. Dimensi Umur panjang dan Hidup Sehat indikatornya adalah angka harapan hidup yaitu rata-rata banyak tahun yang ditempuh oleh seseorang sejak lahir. AHH mencerminkan derajat kesehatan suatu masyarakat.

8. *Long live and health dimension's indicator is life expectancy which is average of years that people used since born. LE is reflecting about health level in society.*

https://lahatkab.bps.go.id

ULASAN

Penduduk miskin adalah penduduk yang memiliki rata- rata pengeluaran per kapita per bulan di bawah Garis Kemiskinan. Pada tahun 2017 jumlah penduduk miskin di kabupaten Lahat sebesar 67.330 jiwa lebih rendah dibanding tahun sebelumnya yaitu 67.800 jiwa. Sehingga jumlah penduduk miskin pada tahun 2017 sekitar 16.81 persen dari seluruh penduduk Kabupaten Lahat, lebih kecil dibandingkan tahun 2016 (17,05 persen).

Tingkat kemiskinan Kabupaten Lahat menurun selama periode 2015-2017, hal tersebut seiring dengan bertambahnya jumlah penduduk di Kabupaten Lahat.

DESCRIPTION

The poor are people who have an average per capita expenditure per month below the poverty line. In 2017 the number of poor people in Lahat district was 67,330 people lower than the previous year which was 67,800 people. So that the number of poor people in 2017 is around 16.77 percent of the entire population of Lahat Regency, smaller than in 2016 (17.46 percent).

Poverty rate in Lahat Subdistrict decrease *during the period 2015-2017, it is happened because the increase in number of people in the Lahat Subdistrict*

https://lahatkab.bps.go.id

Tabel 13.1.1 **Jumlah Penduduk Miskin Menurut Kabupaten/Kota di Provinsi Sumatera Selatan (000 jiwa), 2013-2017**
Table *The Number of Poor People by Regency/Municipality in Sumatera Selatan Province (000 people), 2013-2017*

Kabupaten/Kota *Regency/Municipality*		2013	2014	2015	2016	2017
(1)		(2)	(3)	(4)	(5)	(6)
1	Ogan Komering Ulu	42,0	41,41	46,04	47,0	46.34
2	Ogan Komering Ilir	121,4	119,21	134,07	127,5	127.06
3	Muara Enim	108,2	106,05	86,95	82,4	81.30
4	Lahat	71,8	70,31	70,67	67,8	67.33
5	Musi Rawas	98,8	97,01	58,01	55,5	55.96
6	Musi Banyuasin	107,2	105,08	111,9	106,8	105.08
7	Banyuasin	97,1	95,38	100,64	96,0	95.28
8	OKU Selatan	38,9	38,18	40,63	38,4	38.63
9	OKU Timur	65,4	65,25	72,84	73,9	72.81
10	Ogan Ilir	55,4	54,21	58,96	57,0	56.85
11	Empat Lawang	30,5	30,38	31,62	30,2	30.29
12	PALI	-	-	26,81	25,9	26.75
13	Musi Rawas Utara	-	-	35,92	37,0	36.46
14	Palembang	206,0	202,31	203,12	192,0	184.41
15	Prabumulih	19,4	19,02	21,37	20,5	20.72
16	Pagar Alam	11,8	11,83	12,87	12,4	12.12
17	Lubuk Linggau	30,7	30,18	33,21	31,1	29.54
Sumatera Selatan		**1 205.6**	**1 085.8**	**1 145.6**	**1 101.2**	**1 086.92**

Sumber: Badan Pusat Statistik Kabupaten Lahat
Source : BPS-Statistics of Lahat Regency

https://lahatkab.bps.go.id

Tabel 13.1.2 **Persentase Penduduk Miskin Menurut Kabupaten/Kota di Provinsi Sumatera Selatan (persen), 2011-2017**

Table

The Percentage of Poor People by Regency/Municipality in Sumatera Selatan Province (percent),2011-2017

Kabupaten/Kota *Regency/Municipality*		2011	2012	2013	2014	2015	2016	2017
(1)		(2)	(3)	(4)	(5)	(6)	(7)	(8)
1	Ogan Komering Ulu	11,58	11.19	12.31	11.96	13.22	13.29	12.95
2	Ogan Komering Ilir	15,06	14.54	15.82	15.3	17.08	16.03	15.75
3	Muara Enim	13,71	13.21	14.26	13.76	14.54	13.56	13.19
4	Lahat	17,92	17.46	18.61	18.02	18.02	17.11	16.81
5	Musi Rawas	18,25	17.67	17.85	17.28	15.13	14.30	14.24
6	Musi Banyuasin	18,99	18.29	18.02	17.38	18.35	17.27	16.75
7	Banyuasin	11,66	11.27	12.28	11.88	12.45	11.72	11.47
8	OKU Selatan	10,84	10.49	11.57	11.21	11.58	10.95	10.98
9	OKU Timur	9,23	8.98	10.28	10.13	11.24	11.29	11.00
10	Ogan Ilir	13,18	12.79	13.86	13.38	14.43	13.80	13.58
11	Empat Lawang	13,82	13.37	13.10	12.89	13.33	12.54	12.44
12	Penukal Abab Lematang Ilir	-	-	-	-	14.88	14.26	14.53
13	Musi Rawas Utara	-	-	-	-	19.73	20.00	19.49
14	Palembang	14,13	13.59	13.36	12.93	12.85	12.04	11.40
15	Prabumulih	12,19	11.71	11.23	10.86	12.12	11.44	11.42
16	Pagar Alam	9,24	9.00	9.00	8.9	9.64	9.19	8.89
17	Lubuk Linggau	14,43	13.89	14.37	13.9	15.16	13.99	13.12
Sumatera Selatan		**14,80**	**13.48**	**14.06**	**13.62**	**14.25**	**13.54**	**13.19**

Sumber: Badan Pusat Statistik

Source : BPS-Statistics of Sumatera Selatan Province

https://lahatkab.bps.go.id

Tabel 13.1.3 Indeks Pembangunan Manusia (IPM) Menurut Kabupaten/Kota di Provinsi Sumatera Selatan, 2012-2017
Table *Human Development Index (HDI) by Regency/Municipality in Sumatera Selatan Province, 2012-2017*

Kabupaten/Kota		2012	2013	2014	2015	2016	2017
(1)		(2)	(3)	(4)	(5)	(6)	(7)
1	Ogan Komering Ulu	65.09	65.51	66.21	67.18	67,47	68.28
2	Ogan Komering Ilir	62.29	63.52	63.87	64.73	65,44	66.11
3	Muara Enim	63.34	64.34	65.02	65.82	66,71	67.07
4	Lahat	63.66	64.15	64.52	65.25	65,75	66.38
5	Musi Rawas	61.37	62.23	63.19	64.11	64,75	65.31
6	Musi Banyuasin	63.27	64.18	64.93	65.76	66,45	66.96
7	Banyuasin	61.69	62.42	63.21	64.15	65,01	65.85
8	OKU Selatan	60.63	61.58	61.94	62.57	63,42	63.96
9	OKU Timur	65.18	66.09	66.74	67.17	67,38	67.84
10	Ogan Ilir	63.03	63.64	64.49	65.35	65,45	65.63
11	Empat Lawang	62.3	62.74	63.17	63.55	64,00	64.21
12	Penukal Abab Lematang Ilir	0	59.69	59.89	60.83	61,66	62.49
13	Musi Rawas Utara	0	60.56	61.34	62.32	63,05	63.18
14	Palembang	74.74	75.49	76.02	76.29	76,59	77.22
15	Prabumulih	70.95	71.87	72.2	73.19	73,38	73.58
16	Pagar Alam	63.33	64.14	64.75	65.37	65,96	66.81
17	Lubuk Linggau	72.04	72.55	72.84	73.17	73,57	73.67
Sumatera Selatan		**65.79**	**66.16**	**66.75**	**67.46**	**68,24**	**66.86**

Sumber: Diolah dari Hasil Survei Sosial Ekonomi Nasional (Susenas),
Source : Based on National Socio Economic Survey

https://lahatkab.bps.go.id

Tabel 13.1.4. **Komponen Indeks Pembangunan Manusia (IPM) Beberapa Kabupaten/Kota di Provinsi Sumatera Selatan, 2017**
Table *Human Development Index (HDI) Components in Sumatera Selatan Province, 2017*

Kabupaten/Kota *Regency/Municipality*		Harapan Usia Sekolah	Rata-Rata Lama Sekolah	Angka Harapan Hidup	Pengeluaran Perkapita
(1)		(2)	(3)	(4)	(5)
1	Ogan Komering Ulu	12.56	8.67	67.66	9,340
2	Ogan Komering Ilir	11.39	7.01	68.04	10,306
3	Muara Enim	11.94	7.49	68.14	9,978
4	Lahat	12.31	8.43	65.25	9,157
5	Musi Rawas	11.74	7.18	67.34	9,218
6	Musi Banyuasin	11.97	7.59	68.14	9,705
7	Banyuasin	11.72	7.16	68.36	9,328
8	OKU Selatan	11.72	7.66	66.24	7,997
9	OKU Timur	11.97	7.12	68.44	11,169
10	Ogan Ilir	12.27	7.37	64.72	9,972
11	Empat Lawang	12.03	7.37	64.32	9,010
12	Penukal Abab Lematang Ilir	11.22	6.57	67.70	7,834
13	Musi Rawas Utara	11.54	6.44	64.99	9,348
14	Palembang	14.11	10.36	70.10	14,277
15	Prabumulih	12.88	9.68	69.67	12,355
16	Pagar Alam	12.82	8.93	65.87	8,352
17	Lubuk Linggau	13.30	9.50	68.64	12,878
Sumatera Selatan		**12.35**	**7.99**	**69.18**	**10,220.00**

Sumber: Diolah dari Hasil Survei Sosial Ekonomi Nasional (Susenas)
Source : Based on National Socio Economic Survey

http://lahatkab.bps.go.id

Tabel 13.1.5 **Indeks Kemahalan Konstruksi (IKK) Menurut Kabupaten/Kota di Provinsi Sumatera Selatan, 2013-2017**
Table *Construction Proficiency Index (IKK) According to Regency / City in South Sumatra Province, 2013-2017*

No / *No*	Kode/ *Code*	Kabupaten/Kota *Regency / City*	2013	2014	2015	2016	2017
(1)		(2)	(3)	(4)	(5)	(6)	(7)
1	1601	KAB OGAN KOMERING ULU	91.18	95.07	98,29	97,06	94.14
2	1602	KAB OGAN KOMERING ILIR	93.12	98.19	88,21	91,49	92.74
3	1603	KAB MUARA ENIM	99.20	100.11	98,47	95,34	94.88
4	1604	KAB LAHAT	98.65	97.93	98,35	103,01	94.46
5	1605	KAB MUSI RAWAS	106.45	108.33	101,88	103,31	102.36
6	1606	KAB MUSI BANYUASIN	106.36	113.29	99,11	99,80	98.35
7	1607	KAB BANYU ASIN	111.91	107.21	109,11	102,41	104.72
8	1608	KAB OKU SELATAN	87.95	94.55	88,09	87,19	95.27
9	1609	KAB OKU TIMUR	90.46	93.68	94,62	101,49	96.59
10	1610	KAB OGAN ILIR	106.65	107.79	99,56	104,95	104.96
11	1611	KAB EMPAT LAWANG	101.19	103.80	98,64	103,68	100.81
12	1612	KAB PENUKAL ABAB LEMATANG ILIR	-	113.62	103,76	103,32	94.,49
13	1613	KAB MUSI RAWAS UTARA	-	114.71	107,55	102,71	103.61
14	1671	KOTA PALEMBANG	103.09	104.34	99,08	99,75	98.3
15	1672	KOTA PRABUMULIH	102.21	105.62	99,09	103,31	97.87
16	1673	KOTA PAGAR ALAM	109.69	109.26	102,32	99,13	100.29
17	1674	KOTA LUBUKLINGGAU	94.28	99.73	102,29	107,60	104.5
Jumlah/*Total*			**95.29**	**98.80**	**105,12**	**106,15**	**98,64**

Sumber: B
Source: *BPS-Statistic of Sumatera Selatan Province*

https://lahatkab.bps.go.id

Tabel 13.1.6 Jumlah Penduduk dan Laju Pertumbuhan Penduduk Menurut Kabupaten/Kota di Provinsi Sumatera Selatan, 2010, 2015, 2016 dan 2017

Table

Population and Population Growth Rate by Regency/City in Sumatera Selatan Province, 2010, 2015, 2016 and 2017

Kabupaten/Kota *Regency/City*		Jumlah Penduduk *Population*				Laju Pertumbuhan Penduduk per Tahun *Annual Population Growth Rate* (%)	
		2010	2015	2016	2017	2010-2016	2010-2017
(1)		(2)	(3)	(4)	(5)	(6)	(7)
Kabupaten/*Regency*							
1.	Ogan Komering Ulu	324 917	349 787	354 488	359 092	1.46	1.44
2.	Ogan Komering Ilir	729 415	787 513	798 482	809 203	1.52	1.49
3.	Muara Enim	552 778	600 398	609 607	618 762	1.64	1.62
4.	Lahat	370 790	393 235	397 424	401 494	1.16	1.14
5.	Musi Rawas	357 112	384 333	389 239	394 384	1.45	1.43
6.	Musi Banyuasin	562 979	611 506	620 738	629 791	1.64	1.61
7.	Banyuasin	752 193	811 501	822 575	833 625	1.50	1.48
8.	OKU Selatan	319 418	344 074	348 574	352 926	1.47	1.44
9.	OKU Timur	611 479	649 394	656 568	663 481	1.19	1.17
10.	Ogan Ilir	382 014	409 171	414 504	419 773	1.37	1.36
11.	Empat Lawang	221 583	238 118	241 336	244 312	1.43	1.40
12.	PALI	166 006	179 529	182 219	184 671	1.57	1.53
13.	Musi Rawas Utara	169 891	182 828	185 315	187 635	1.46	1.43
Kota/*City*							
1.	Palembang	1 468 007	1 580 517	1 602 071	1 623 099	1.47	1.45
2.	Prabumulih	163 506	177 078	179 563	182 128	1.57	1.55
3.	Pagar Alam	126 512	133 862	135 328	136 605	1.13	1.10
4.	Lubuk Linggau	203 004	219 471	222 870	226 002	1.57	1.54
Sumatera Selatan		**7 481 604**	**8 052 315**	**8 160 901**	**8 266 983**	1.46	**1.44**

Sumber: BPS,Proyeksi Penduduk Kabupaten/Kota Provinsi Sumatera Selatan 2010–2020

Source: BPS,Regency/City Population Projection in Sumatera Selatan Province 2010–2020

http://lahatkab.bps.go.id

DATA

MENCERDASKAN BANGSA

Enlighten The Nation

https://lahat.bps.go.id

BADAN PUSAT STATISTIK KABUPATEN
Jl. Bandar Jaya LK III Lahat
(0731)321416
(0731)321416
bps1604@bps.go.id

ISSN 0215-3971
9 770215 397004