

DESA MANGGUL DALAM ANGKA 2022



DESA MANGGUL DALAM ANGKA 2022



DESA MANGGUL DALAM ANGKA TAHUN 2022

Ukuran Buku : 14,8 cm x 21 cm

Jumlah Halaman : viii + 38 halaman

KEPALA DESA MANGGUL



KATA PENGANTAR

Dengan mengucapkan puji syukur kehadiran Allah SWT, karena berkatrahmat dan limpahan karunia-Nya kami dapat menyusun publikasi Desa Manggul Dalam Angka 2022. Tujuannya tidak hanya agar perangkat desa lebih paham statistik, tetapi juga untuk melahirkan komunitas cinta statistik di desa.

Dengan rendah hati kami menyadari bahwa dalam pembuatan buku profil desa cantik ini masih banyak kekurangan yang perlu dilengkapi dan diperbaiki seperlunya. Namun demikian dengan laporan yang sederhana ini dapat merupakan bahan evaluasi sebagai pertimbangan dalam pelaksanaan program selanjutnya di tahun yang akan datang.

Demikian atas perhatiannya diucapkan terima kasih.

Lahat, September 2022
Kepala Desa Manggul

Hermansyah

DAFTAR ISI

Halaman

Kata Pengantar	v
Daftar Isi	vii
1. Pemerintahan	1
2. Kependudukan dan Ketenagakerjaan	7
3. Perumahan dan Lingkungan Hidup	13
4. Pendidikan dan Kesehatan.....	21
5. Sosial Budaya	27
6. Ekonomi	33

BAB 1

Pemerintahan



Pemerintah Kalimantan Barat
Kabupaten Mempawah
**KANTOR KEPALA DESA
MANGGUL**
Jl. Buntar - Manggul - Mempawah
19711

BAB 1

PEMERINTAHAN

Desa Manggul merupakan salah satu desa tertua di Kabupaten Lahat, Propinsi Sumatera Selatan. Desa Manggul menorehkan sejarah hingga lebih dari satu abad sejak tahun 1901. Semidang Jaya, demikian leluhur bagi penduduk asli Desa Manggul, mewariskan budaya yang terus dilestarikan oleh masyarakat setempat. Merekalah yang termasuk Suku Lematang, pemegang garis keturunan Semidang Jaya.

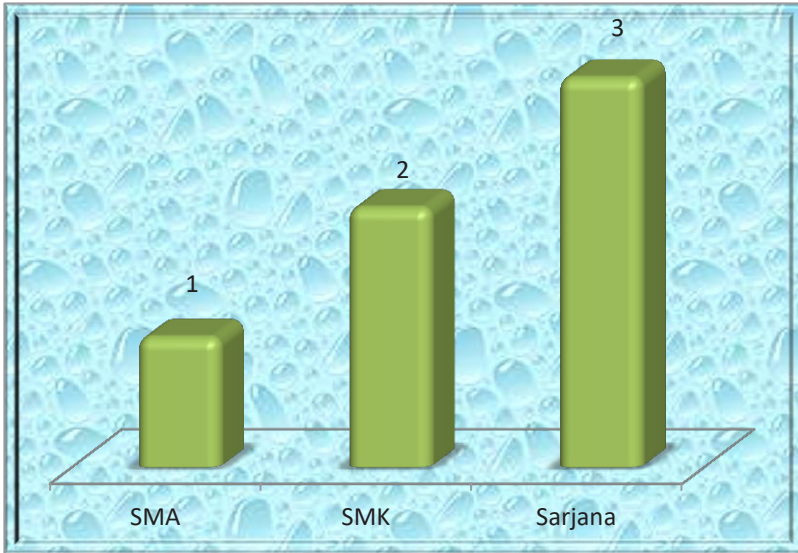
Adapun batasan wilayah Desa Manggul sebagai berikut:

- Sebelah Utara : Sungai kili dan Kelurahan Kota Baru
- Sebelah Selatan : Desa Padang lengkuas, Desa Nantal, dan Desa Karang Baru
- Sebelah Timur : Desa Padang lengkuas dan Desa ulak lebar
- Sebelah Barat : Kelurahan Bandar Jaya, Kelurahan Bandar Agung, Kelurahan Kota Baru dan Desa Karang Baru

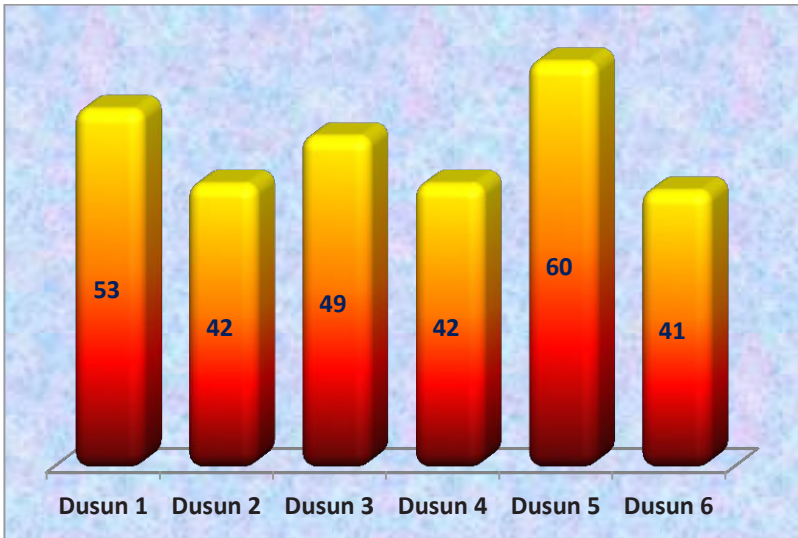
Pusat administrasi pemerintahan (Kantor Desa) berada di Dusun 1. Desa Manggul merupakan salah satu dari 13 Desa yang terletak di Kecamatan Lahat, dimana Kecamatan Lahat merupakan ibukota dari Kabupaten Lahat. Desa ini memiliki posisi geografis yang mudah dijangkau, karena merupakan perlintasan di jalur utama Lintas Sumatera sebelum memasuki Kabupaten Lahat dan berada tidak jauh dengan Kelurahan Bandar Jaya yang merupakan pusat administrasi pemerintahan Kabupaten Lahat.

Desa Manggul di tahun 2022 memiliki 6 Satuan Lingkungan Setempat, yang biasa disebut dengan Dusun, dan di kepalai oleh seorang Kepala Dusun (Kadus). Luas Desa Manggul lebih kurang 15.000 hektar. Berdasarkan letak wilayah, Desa Manggul merupakan desa dengan daerah tertinggi di Kecamatan Lahat dengan ketinggian 391 dari permukaan laut (dpl).

Gambar 1.1 Pendidikan Terakhir Kepala Dusun Desa Manggul



Gambar 1.2 Umur Kepala Dusun Desa Manggul



Tabel 1.1 Identitas Kepala Dusun di Desa Manggul, 2022

Dusun	Nama Kepala Dusun	Umur	Pendidikan	Jenis Kelamin
(1)	(2)	(3)	(4)	(5)
Dusun 1	Ahmad Nasroni	53	SMK	Laki-laki
Dusun 2	Ahmad Nasir	42	SMK	Laki-laki
Dusun 3	Andi Syahrial	49	Sarjana	Laki-laki
Dusun 4	Viter Harles	42	Sarjana	Laki-laki
Dusun 5	M. Harun	60	SMA	Laki-laki
Dusun 6	Eka Andriani	41	Sarjana	Perempuan

Sumber : Masing-masing Desa

BAB 2

Kependudukan

dan

Ketenagakerjaan



BAB 2

PENDUDUK DAN KETENAGAKERJAAN

Penduduk memiliki peran besar bagi pembangunan suatu wilayah jika diimbangi dengan kapasitas yang tinggi untuk menghasilkan dan menyerap hasil produksi yang dihasilkan.

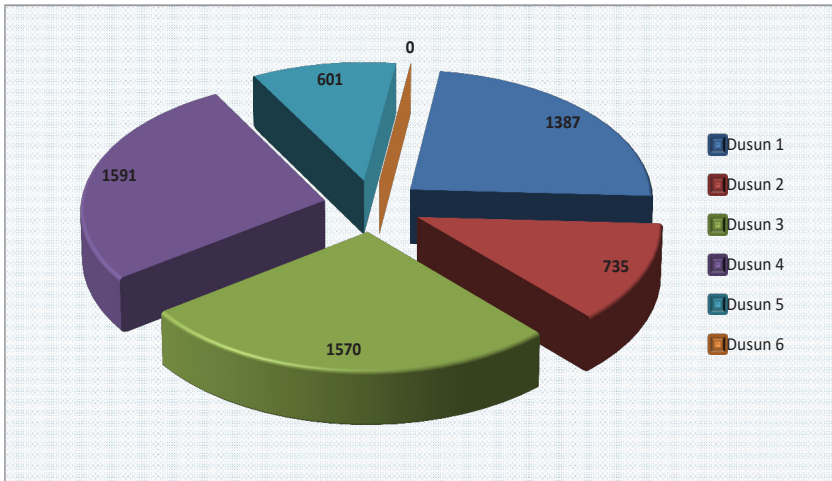
Jumlah penduduk Desa Manggul tahun 2022 sebanyak 5.885 jiwa, berdasarkan besaran dari rasio penduduk Desa Manggul yaitu sebesar 101,27, dapat dibaca jika rasio penduduk lebih dari 100 maka jumlah penduduk laki-laki lebih banyak daripada penduduk perempuan, hal ini juga bisa dilihat dari jumlah penduduk laki-laki sebanyak 2.961 jiwa dan penduduk perempuan sebanyak 2.924 jiwa, sedangkan jumlah Kepala keluarga yang ada di Desa Manggul di tahun 2022 sebanyak 1.623 Kepala Keluarga.

Untuk rata-rata penduduk per dusun sekitar 980 penduduk dengan jumlah Kepala Keluarga rata-rata sebesar 271 Kepala Keluarga

Secara administratif Desa Manggul dipimpin oleh seorang Kepala Desa, dan untuk membantu dalam menjalankan pemerintahan, Kepala Desa memiliki perwakilan pemerintah disetiap wilayah Dusun, yaitu Kepala Dusun. Masing-masing dusun memiliki jumlah penduduk berbeda-beda, sesuai dengan luas wilayah masing-masing Dusun. Desa Manggul memiliki 6 Kepala Dusun.

Sebagian besar penduduk Desa Manggul menganut agama Islam dengan jumlah masjid sebanyak 10 unit.

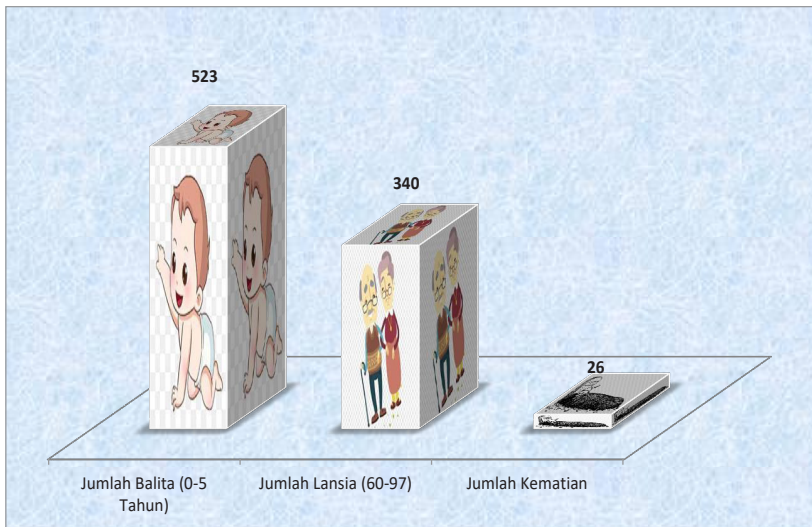
Grafik 2.1 Jumlah Penduduk, 2022



Catatan : ... data jumlah penduduk dan jumlah KK masih tergabung di Dusun 3 dan Dusun 4

Sumber : Masing-masing Dusun

Grafik 2.2 Jumlah Balita, Lansia dan Kematian Desa Manggul, 2022



Tabel 2.1 Jumlah Penduduk Berdasarkan Jenis Kelamin dan Jumlah Kepala Keluarga di masing-masing Dusun Tahun 2022

Dusun	Jumlah Penduduk Laki-laki	Jumlah Penduduk Perempuan	Total Penduduk	Jumlah Kepala Keluarga
(1)	(2)	(3)	(4)	(5)
Dusun 1	694	693	1 387	407
Dusun 2	365	370	735	208
Dusun 3	800	770	1 570	414
Dusun 4	807	784	1 591	432
Dusun 5	295	306	601	162
Dusun 6
Desa Manggul	2 961	2 923	5 884	1 623

Catatan : ... data jumlah penduduk dan jumlah KK masih tergabung di Dusun 3 dan Dusun 4, belum dipisahkan

Sumber : Masing-masing Dusun

Tabel 2.2 Sumber penghasilan utama sebagian besar penduduk berdasarkan lapangan usaha, 2022

Dusun	Lapangan Usaha
(1)	(2)
Dusun 1	Pertanian, Kehutanan, Pertambangan
Dusun 2	Administrasi Pemerintahan
Dusun 3	Konstruksi
Dusun 4	Pertanian
Dusun 5	Pertanian
Dusun 6	Pertanian, Perdagangan besar dan eceran, reparasi mobil dan sepeda motor

Sumber : Masing-masing Dusun

BAB 3

Perumahan dan Lingkungan Hidup




BAB 3

PERUMAHAN DAN PEMUKIMAN

Desa Manggul merupakan desa yang terletak diperlintasan jalan utama Kabupaten, dan juga tertelak dekat dengan Kecamatan Kota, sehingga sangat mempengaruhi perkembangan pembangunan desa, khususnya perumahan dan lingkungan hidup.

Semua penduduk Desa Manggul sudah menikmati listrik dari pemerintah, begitu juga penerangan di jalan. sebagian besar penerangan di jalan utama dusun sudah ada. Selain penerangan desa. Dibidang lingkungan hidup, khususnya pembangunan penyediaan air minum dan santasi perdesaan seluruh penduduk Desa Manggul sudah menggunakan sumur sebagai sumber untuk minum dan mandi/cuci, sedangkan fasilitas buang air besar menggunakan jamban sendiri.

Grafik 3.1 Jumlah Keluarga pengguna listrik PLN, 2022



Tabel 3.1 Jumlah keluarga pengguna listrik PLN, 2022

Dusun	Jumlah Keluarga
(1)	(2)
Dusun 1	407
Dusun 2	208
Dusun 3	414
Dusun 4	432
Dusun 5	162
Dusun 6	...
Desa Manggul	1 623

Sumber : Masing-masing Dusun

Tabel 3.2 Keberadaan penerangan di jalan utama dusun, 2022

Dusun	Keberadaan
(1)	(2)
Dusun 1	Ada, sebagian besar
Dusun 2	Ada, sebagian besar
Dusun 3	Ada, sebagian kecil
Dusun 4	Ada, sebagian besar
Dusun 5	Ada, sebagian besar
Dusun 6	Ada, sebagian besar

Sumber : Masing-masing Dusun

Tabel 3.3 Bahan bakar untuk memasak yang digunakan oleh keluarga, 2022

Dusun	Keberadaan
(1)	(2)
Dusun 1	Elpiji 3 kg, Kayu Bakar
Dusun 2	Elpiji 3 kg
Dusun 3	Elpiji 12 kg, Elpiji 3 kg
Dusun 4	Elpiji 12 kg, Elpiji 5 kg, Elpiji 3 kg
Dusun 5	Elpiji 3 kg
Dusun 6	Elpiji 12 kg, Elpiji 5 kg, Elpiji 3 kg

Sumber : Masing-masing Dusun

Tabel 3.4 Tempat buang sampah keluarga, 2022

Dusun	Tempat sampah, kemudian diangkat	Dalam lubang atau dibakar	Sungai	Drainase (got/selokan)
(1)	(2)			
Dusun 1	Ya	Ya	Ya	Ya
Dusun 2	Ya	Ya	Tidak	Tidak
Dusun 3	Ya	Tidak	Tidak	Tidak
Dusun 4	Ya	Tidak	Tidak	Tidak
Dusun 5	Ya	Ya	Ya	Tidak
Dusun 6	Ya	Tidak	Tidak	Tidak

Sumber : Masing-masing Dusun

BAB 4

Pendidikan dan Kesehatan



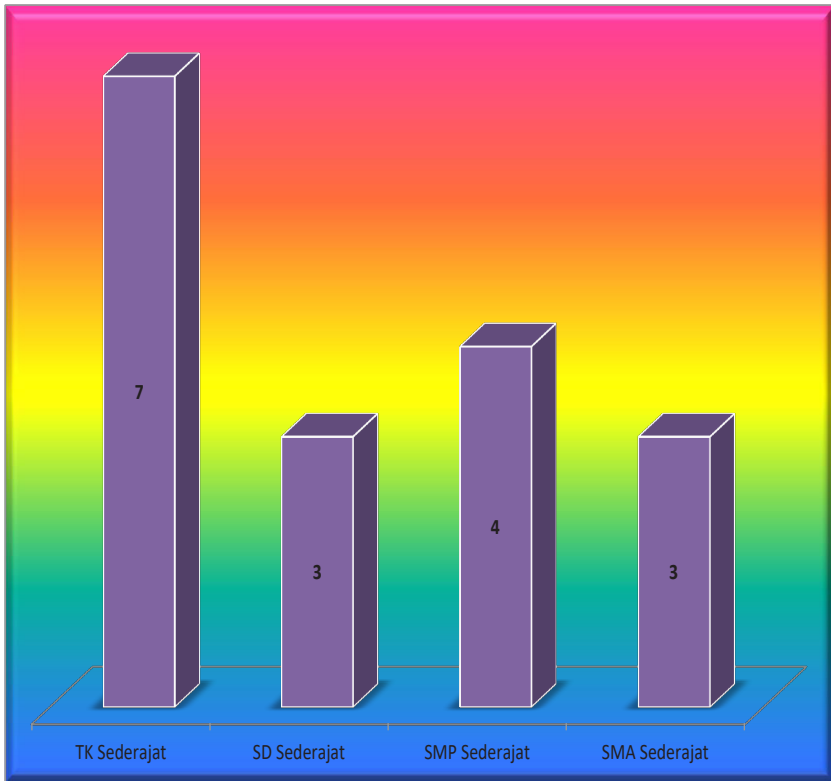
BAB 4

PENDIDIKAN DAN KESEHATAN

Desa Manggul termasuk desa yang perkembangan pemukimannya sangat pesat, hal ini bisa di lihat dari banyaknya perumahan pemukiman yang dibangun, terutama di Dusun 6. Hal ini berdampak positif bagi perkembangan pendidikan terutama pembangunan fasilitas pendidikan. Desa Manggul salah satu desa terlengkap fasilitas pendidikan perjenjang sampai tahap dari mulai Paud sampai ke Sekolah Menengah Atas. Di Desa Manggul terdapat 3 Taman Kanak-Kanak, 4 Rhaudatul Atfhal / Bustanul Atfhal, 2 Sekolah Dasar, 1 Madrasah Ibtidiyah, 3 Sekolah Menengah Pertama, 1 Madrasah Tsanawiyah, dan 3 Madrasah Aliyah.

Semakin berkembangnya pembangunan pemukiman penduduk di Desa Manggul juga berdampak positif bagi sarana kesehatan, ada beberapa sarana kesehatan yang terdapat di Desa Manggul diantaranya Tempat praktik dokter ada 1 unit, tempat praktik bidan ada 4 unit, poskesdes ada 1 unit, apotik ada 2 unit dan posyandu ada 4 unit.

Grafik 4.1 Jumlah sarana pendidikan berdasarkan jenjang pendidikan, 2022



Sumber : Masing-masing Desa

Tabel 4.1 Jumlah fasilitas pendidikan sesuai jenjang pendidikan per dusun, 2022

Dusun	Taman Kanak-Kanak	Raudathul Atfhal / Bustanul Atfal	SD	MI	SMP	MTs	SMA	MA
(1)	(2)	(3)	(4)	(5)	(6)	(7)	(8)	(9)
Dusun 1	1	1	1	0	0	0	0	0
Dusun 2	1	1	0	0	1	0	0	1
Dusun 3	0	0	0	0	0	0	0	0
Dusun 4	1	0	1	0	2	1	0	2
Dusun 5	0	0	0	0	0	0	0	0
Dusun 6	0	2	0	1	0	0	0	0
Manggil	3	4	2	1	3	1	0	3

Sumber : Masing-masing Desa

Tabel 4.2 Jumlah sarana kesehatan per dusun, 2022

Dusun	Poliklinik / Balai Pengobatan	Tempat Praktik Dokter	Tempat Praktik Bidan	Poskesdes	Apotik	Posyandu
(1)	(2)	(3)	(4)	(5)	(6)	(7)
Dusun 1	0	1	1	0	1	1
Dusun 2	0	0	0	1	0	1
Dusun 3	0	0	1	0	0	1
Dusun 4	0	0	0	0	0	1
Dusun 5	0	0	2	0	1	0
Dusun 6	0	0	0	0	0	0
Manggul	0	1	4	1	2	4

Sumber : Masing-masing Desa

BAB 5

Sosial Budaya



MASJID
TAQWA
DIREKSI MANAJEMEN PESANTREN HILIR
K. LINDAS COMPLEKS KEMAHMURAN M. HILIR
021-7453214

BAB V

SOSIAL BUDAYA

Penduduk Desa Manggul menganut beberapa agama/kepercayaan, diantaranya agama Islam, agama Kristen dan agama Katolik, tetapi mayoritas penduduk Desa Manggul menganut kepercayaan agama Islam, hal ini juga dapat dilihat dari tempat ibadah yang ada di Desa Manggul, yaitu 10 unit Masjid, 2 unit Mushola dan 1 unit Gereja.

Dilihat dari kehidupan sosialnya, penduduk Desa Manggul masih terdapat penduduk yang penyandang disabilitas, seperti tuna netra, tuna rungu, tuna grahita, dan tuna laras..

Tabel 5.1 Jumlah tempat ibadah per dusun, 2022

Dusun	Masjid	Mushola	Gereja
(1)	(2)	(3)	(4)
Dusun 1	1	0	1
Dusun 2	2	0	0
Dusun 3	2	1	0
Dusun 4	2	0	0
Dusun 5	0	0	0
Dusun 6	3	1	0
Manggal	10	2	1

Sumber : Masing-masing Desa

Tabel 5.2 Banyaknya penyandang disabilitas per dusun, 2022

Dusun	Tuna Netra	Tuna Rungu	Tuna Daksa	Tuna Grahita	Tuna Laras
(1)	(2)	(3)	(4)	(5)	(6)
Dusun 1	1	1	0	1	0
Dusun 2	0	0	0	0	0
Dusun 3	0	0	2	0	0
Dusun 4	1	1	0	3	2
Dusun 5	0	0	0	0	0
Dusun 6	0	0	1	2	0
Manggul	2	2	3	6	2

Sumber : Masing-masing Desa

BAB 6

Ekonomi



LIVE : Launching Desa Cantik (Cinta Statistik)




Putar (k)



1:27:54 / 2:20:27

Scroll untuk mengetahui detailnya



BAB 6

EKONOMI

Karena lokasinya yang strategis dan luas wilayah yang cukup besar untuk perkembangan pembangunan, seiring munculnya lokasi pertambangan di Kabupaten Lahat, berdampak positif terhadap perkembangan ekonomi Desa Manggul, diantaranya terdapat beberapa industri mikro dan kecil dan sarana dan prasarana ekonomi. Untuk industri mikro dan kecil di Desa Manggul terdapat 3 industri furnitur dari kayu dan logam, 6 unit industri barang logam, 8 unit industri barang galuan bukan logam, 2 unit industri kayu, 5 unit industri makanan, 3 unit industri minuman dan 1 unit industri kerajinan lainnya.

Untuk sarana dan prasarana ekonomi di Desa Manggul, terdapat 5 unit minimarket dan 1 unit supermarket, 9 unit restoran, 29 unit warung makan/minuman, 1 unit penginapan dan 1 unit Hotel bintang 3, dan 32 unit warung kelontong.

Tabel 6.1 Jumlah industri mikro dan kecil per dusun, 2022

Dusun	Industri Furnitur dari kayu dan logam	Industri barang logam	Industri barang galian bukan logam	Industri kayu	Industri makanan	Industri minuman	Industri kerajinan lainnya
(1)	(2)	(3)	(4)	(5)	(6)	(7)	(8)
Dusun 1	1	2	0	0	4	2	1
Dusun 2	0	0	0	0	1	0	0
Dusun 3	0	0	0	1	0	0	0
Dusun 4	0	2	2	0	0	0	0
Dusun 5	2	0	0	0	0	1	0
Dusun 6	0	2	6	1	0	0	0
Manggul	3	6	8	2	5	3	1

Sumber : Masing-masing Desa

Tabel 6.2 Jumlah sarana dan prasarana ekonomi per dusun, 2022

Dusun	Minimarket / Supermarket	Restoran	Warung makan / minuman	Penginapan / Hotel	Warung Kelontong
(1)	(2)	(3)	(4)	(5)	(6)
Dusun 1	2	5	5	1	10
Dusun 2	1	1	13	0	4
Dusun 3	1	0	0	1	10
Dusun 4	0	0	0	0	0
Dusun 5	2	3	6	0	3
Dusun 6	0	0	5	0	5
Manggul	6	9	29	2	32

Sumber : Masing-masing Desa

