

Katalog/Catalog: 1102001.1604

KABUPATEN LAHAT DALAM ANGKA *LAHAT IN FIGURES* 2022



**BADAN PUSAT STATISTIK
KABUPATEN LAHAT
BPS-STATISTICS OF LAHAT REGENCY**



KABUPATEN LAHAT
DALAM ANGKA
LAHAT REGENCY
IN FIGURES
2022



KABUPATEN LAHAT DALAM ANGKA
Lahat Regency in Figures
2022

ISSN/ISSN: 0215-3971

No. Publikasi/*Publication Number*: 16040.1804

Katalog /*Catalog*: 1102001.1604

Ukuran Buku/*Book Size*: 14,8 cm x 21 cm

Jumlah Halaman/*Number of Pages* : xlv +255 hal/*pages*

Naskah/*Manuscript*:

BPS Kabupaten Lahat

BPS-Statistics of Lahat Regency

Penyunting/*Editor*:

BPS Kabupaten Lahat

BPS-Statistics of Lahat Regency

Desain Kover/*Cover Design*:

BPS Kabupaten Lahat

BPS-Statistics of Lahat Regency

Ilustrasi Kover/*Cover Illustration*:

Bukit Serelo Lahat/Serelo Lahat Hill

Diterbitkan oleh/*Published by*:

©BPS Kabupaten Lahat /*BPS-Statistics of Lahat Regency*

Dicetak oleh/*Printed by*:

Percetakan Sobat/Sobat Printing

Dilarang mengumumkan, mendistribusikan, mengomunikasikan, dan/atau menggandakan sebagian atau seluruh isi buku ini untuk tujuan komersil tanpa izin tertulis dari Badan Pusat Statistik.

Prohibited to announce, distribute, communicate, and/or copy part or all of this book for commercial purpose without permission from BPS-Statistics Indonesia.

TIM PENYUSUN/TEAM MEMBERS

Pengarah/Director

Ir. Chairanita Kurniarita

Penanggung Jawab/Persons in Charge

Ir. Chairanita Kurniarita

Penyunting/Editors

Nur Yanuar, S.ST

Pengolah Data dan Penulis Naskah/Data Processing and Authors

Santi Noprianti, ST

Penata Letak/Layout Designers

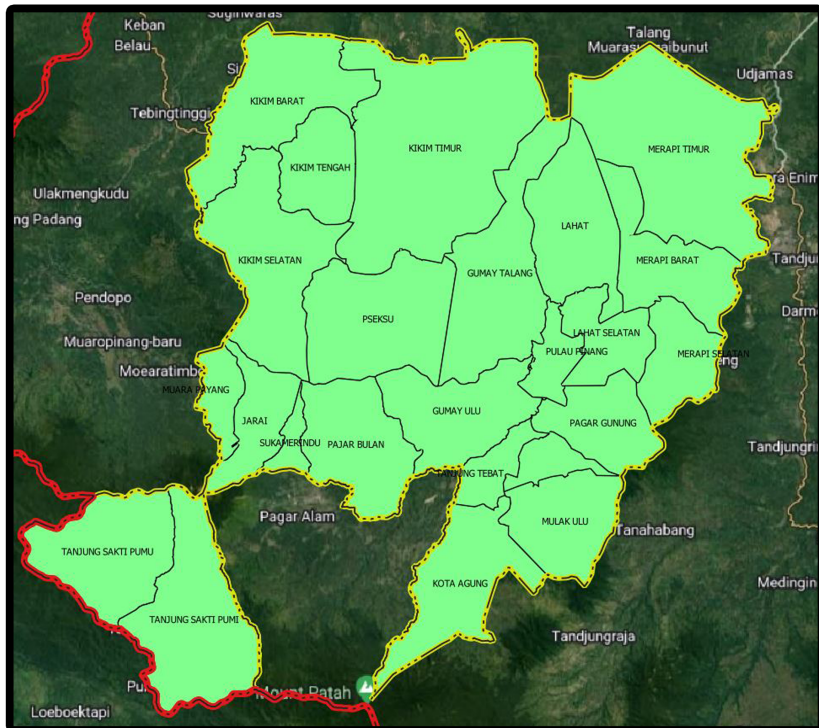
Santi Noprianti, ST

KONTRIBUTOR DATA/DATA CONTRIBUTOR

1. Kementerian Agama/*Ministry of Religious Affair*
2. Kementerian Pendidikan dan Kebudayaan/*The Ministry of Education and Culture*
3. Badan Meteorologi Klimatologi dan Geofisika/*Meteorological, Climatology, and Geophysical Agency*
4. Badan Pusat Statistik/*BPS-Statistics Indonesia*
5. Badan Keuangan Daerah/*Regional Finance Agency*
6. Badan Kepegawaian dan Pengembangan Sumber Daya Manusia/*Human Resources Development Agency*
7. Dinas Kesehatan/*Public Health Office*
8. Dinas Pertanian/*Agriculture Offices*
9. Dinas Perkebunan/*Plantation Service*
10. Dinas Peternakan dan Perikanan/*Livestock and Fisheries Service*
11. Dinas Perdagangan /*Trade service*
12. Dinas Koperasi, Usaha Kecil dan Menengah/*Office of Cooperatives, Small and Medium Enterprises*
13. Dinas Pariwisata/*Culture and Tourism Office*
14. Badan Pertanahan Nasional/*National Land Agency*
15. Sekretariat DPRD/ *DPRD Secretariat*
16. Dinas Pekerjaan Umum dan Penata Ruang/*Public Work and Spatial Service*
17. Kantor POS/*Post Office*
18. PT. PLN/ *Electricity company*
19. PDAM/ *Water Company*

PETA WILAYAH KABUPATEN LAHAT

MAP OF LAHAT REGENCY



Skala 1 : 382.644

Provinsi :

[16] SUMATERA SELATAN

Kabupaten/Kota :

[04] LAHAT

Keterangan:

Batas wilkerstat merupakan batas indikatif untuk kepentingan sensus dan survei Badan Pusat Statistik

Legenda :

-  : Batas Wilkerstat Provinsi
-  : Batas Wilkerstat Kabupaten/Kota
-  : Batas Wilkerstat Kecamatan



KEPALA BPS KABUPATEN LAHAT
CHIEF STATISTICIAN OF LAHAT REGENCY



Ir. Chairanita Kurniarita



KATA PENGANTAR

Kabupaten Lahat Dalam Angka 2022, merupakan publikasi tahunan yang diterbitkan oleh BPS Kabupaten Lahat. Disadari bahwa publikasi ini belum sepenuhnya memenuhi harapan pihak pengguna data, namun diharapkan dapat membantu melengkapi penyusunan rencana pembangunan di Kabupaten Lahat.

Publikasi ini dapat terwujud berkat kerja sama dan bantuan dari Dinas Komunikasi dan Informatika Kabupaten Lahat serta berbagai pihak baik instansi pemerintah maupun swasta. Kepada semua pihak yang telah memberikan kontribusi, kami disampaikan penghargaan dan terima kasih yang sebesar – besarnya.

Walaupun publikasi ini telah disiapkan sebaik-baiknya, namun disadari masih ada kekurangan dan kesalahan dalam penyusunannya. Untuk itu, tanggapan dan saran yang bersifat konstruktif dari berbagai pihak sangat diharapkan untuk perbaikan dan memperkaya informasi publikasi ini.

Lahat, Februari 2022
Kepala BPS
Kabupaten Lahat

Ir. Chairanita Kurniarita



PREFACE

Lahat Regency in Figures 2022, is an annual publication published by the Lahat Regency BPS. It is realized that this publication has not fully met the expectations of data users, but it is hoped that it can help complete the preparation of development plans in Lahat Regency.

This publication was made possible thanks to the cooperation and assistance from the Lahat Regency Communication and Information Office and various parties, both government and private agencies. To all those who have contributed, we express our deepest appreciation and gratitude.

Although this publication has been prepared as well as possible, it is recognized that there are still shortcomings and errors in its preparation. For this reason, constructive comments and suggestions from various parties are highly expected to improve and enrich the information in this publication.

Lahat, Februari 2022
Chief Statistician of
Lahat Regency

Ir. Chairanita Kurniarita

BUPATI LAHAT
LAHAT REGENT



Cik Ujang, SH

BUPATI LAHAT SAMBUTAN

Dasar suatu perencanaan pembangunan adalah tersedianya data yang akurat, lengkap dan mutakhir. Kita menyadari bahwa data statistik mempunyai arti dan peranan yang amat penting baik untuk perencanaan, perumusan kebijakan maupun pelaksanaan dan evaluasi hasil-hasil pembangunan.

Oleh karenanya saya menyambut gembira dengan diterbitkannya publikasi “Kabupaten Lahat Dalam Angka Tahun 2022”. Publikasi ini menyajikan data secara komprehensif dari berbagai bidang, untuk itu saya minta agar semua unsur pelaksana dan penanggung jawab pembangunan di Kabupaten Lahat agar mengadakan evaluasi sudah sejauh mana hasil-hasil pembangunan yang telah kita capai. Untuk selanjutnya mengadakan perbaikan dan penyempurnaan guna peningkatan pada tahun yang akan datang dengan mencermati dimana letak kelemahan dan kekurangan-kekurangan.

Kepada Saudara Kepala Badan Pusat Statistik Kabupaten Lahat dan Kepala Dinas Komunikasi dan Informatika Kabupaten Lahat beserta jajaran yang telah berhasil menerbitkan publikasi ini saya ucapkan terima kasih dan diharapkan agar senantiasa meningkatkan mutu dan keragaman data yang disajikan untuk mewujudkan **“Satu Data Kabupaten Lahat”**.

Lahat, Februari 2022
Bupati Lahat



Cik Ujang, SH

LAHAT REGENT WELCOME SPEECH

The basis of a development plan is the availability of accurate, complete and up-to-date data. We realize that statistical data has a very important meaning and role both for planning, policy formulation as well as implementation and evaluation of development outcomes. Therefore, I welcome the publication of the publication “Lahat Regency in Figures in 2022”. This publication presents comprehensive data from various fields, for that I request that all elements of implementing and responsible for development in Lahat Regency to carry out an evaluation of the extent to which development results have been achieved. To further make improvements and refinements for improvement in the coming year by observing where the weaknesses and shortcomings lie. To the Head of the Central Bureau of Statistics of Lahat Regency and the staff who have succeeded in publishing this publication, I thank you, and I hope that you will continue to improve the quality and diversity of the data presented to realize “One Data for Lahat Regency”.

Lahat, Februari 2022
Lahat Regent



Cik Ujang, SH

KEPALA DINAS KOMINFO KABUPATEN LAHAT
HEAD OF LAHAT DISTRICT COMMINFO SERVICES



Rudi Darma Setiawan, SE, MSi

KEPALA DINAS KOMINFO KABUPATEN LAHAT SAMBUTAN

Publikasi “Kabupaten Lahat Dalam Angka Tahun 2022” ini adalah merupakan wujud kerjasama antara Dinas Komunikasi dan Informatika Kabupaten Lahat dan Badan Pusat Statistik Kabupaten Lahat sebagai implementasi Peraturan Presiden Nomor 39 Tahun 2019 tentang Satu Data Indonesia (SDI) yang senantiasa berupaya memenuhi kebutuhan akan data statistik baik untuk perencanaan, pelaksanaan maupun evaluasi hasil-hasil pembangunan di berbagai bidang.

Dalam era saat ini, tentunya kita mengharapkan agar data statistik lebih berdaya guna dan berhasil guna seiring dengan kebutuhan data statistik. Untuk itu keragaman dan kecermatannya harus menjadi prioritas utama yang perlu diperhatikan dalam penyusunan selanjutnya.

Pada kesempatan ini, secara khusus saya menyampaikan ucapan terima kasih kepada Badan Pusat Statistik Kabupaten Lahat yang telah berhasil menerbitkan publikasi ini. Semoga kerjasama ini dapat menghasilkan data yang berkualitas menuju “LAHAT BERCAHAYA”.

Lahat , Februari 2022
Kepala Dinas Kominfo
Kabupaten Lahat



Rudi Darma Setiawan, SE, MSi

HEAD OF THE LAHAT DISTRICT COMINFO OFFICE WELCOME SPEECH

The publication of “Lahat Regency in Figures in 2022” is a form of collaboration between the Lahat Regency Communication and Information Office and the Lahat Regency Central Statistics Agency as the implementation of Presidential Regulation Number 39 of 2019 concerning One Indonesian Data (SDI) which always strives to meet the need for statistical data. both for planning, implementing and evaluating development results in various fields. In the current era, of course, we hope that statistical data will be more efficient and effective in line with the needs of statistical data. For this reason, diversity and accuracy must be a top priority that needs to be considered in subsequent preparations. On this occasion, I would especially like to express my gratitude to the Central Bureau of Statistics of Lahat Regency for successfully publishing this publication. Hopefully this collaboration can produce quality data towards “LAHAT BRIGHT”.

Lahat, Februari 2022
Head of the Lahat District cominfo Office
Lahat District



Rudi Darma Setiawan, SE, MSi

DAFTAR ISI / CONTENTS

	Halaman Page
Kata Pengantar/ <i>Preface</i>	xi
Sambutan Bupati Lahat/ <i>Welcome Speech Lahat Regent</i>	xv
Sambutan Kepala Dinas Kominfo Kabupaten Lahat/ <i>welcome speech head Of the Lahat District Cominfo</i>	xix
Daftar Isi/ <i>Contents</i>	xxi
Daftar Tabel/ <i>List of Tables</i>	xxiii
Daftar Singkatan/ <i>List of Abbreviations</i>	xli
Statistik Kunci/ <i>Key Statistics</i>	xliii
1. Geografi dan Iklim/ <i>Geography and Climate</i>	1
2. Pemerintahan/ <i>Government</i>	15
3. Penduduk dan Ketenagakerjaan/ <i>Population and Employment</i>	35
4. Sosial dan Kesejahteraan Rakyat/ <i>Social and Welfare</i>	51
5. Pertanian dan Perikanan/ <i>Agriculture and Fishery</i>	109
6. Industri dan Energi/ <i>Industry and Energy</i>	151
7. Pariwisata/ <i>Tourism</i>	161
8. Transportasi dan Komunikasi/ <i>Transportation and Communication</i>	169
9. Koperasi dan Harga-harga/ <i>Cooperative, dan Prices</i>	181
10. Pengeluaran Penduduk/ <i>Population Expenditure</i>	199
11. Perdagangan/ <i>Trade</i>	209
12. Sistem Neraca Regional/ <i>System of Regional Accounts</i>	217
13. Perbandingan Antar Kabupaten/Kota/ <i>Regency/Municipal Comparison</i>	235

DAFTAR TABEL/LIST OF TABLES

Halaman
Page

1.	GEOGRAFI DAN IKLIM/GEOGRAPHY AND CLIMATE	
1.1	KEADAAN GEOGRAFI GEOGRAPHY CONDITION	
1.1.1	Luas Daerah dan Jumlah Pulau Menurut Kecamatan di Kabupaten Lahat, 2021 <i>Total Area and Number of Islands by Subdistrict in Lahat Regency, 2021</i>	8
1.1.2	Tinggi Wilayah dan Jarak ke Ibukota Kabupaten/Kota Menurut Kecamatan di Kabupaten Lahat, 2020 <i>Altitude and Distance to the Capital of Regency/Municipality by Subdistrict in Lahat Regency, 2020</i>	10
1.2	KEADAAN IKLIM CLIMATE CONDITION	
1.2.1	Pengamatan Unsur Iklim Menurut Bulan di Stasiun, 2021 <i>Observation of Climate Elements By Months at Station, 2021</i>	11
2.	PEMERINTAHAN/GOVERNMENT	
2.1	WILAYAH ADMINISTRATIF ADMINISTRATIVE AREA	
2.1.1	Jumlah Desa ¹ /Kelurahan Menurut Kecamatan di Kabupaten Lahat, 2017–2021 <i>Number of Villages¹/Kelurahan by Subdistrict in Lahat Regency, 2017–2021</i>	22
2.2	DEWAN PERWAKILAN RAKYAT DAERAH REGIONAL HOUSE OF REPRESENTATIVE	
2.2.1	Jumlah Anggota Dewan Perwakilan Rakyat Daerah Menurut Partai Politik dan Jenis Kelamin di Kabupaten Lahat, 2021 <i>Number of Regional House of Representatives's Members by Political Parties and Sex in Lahat Regency 2021</i>	23

2.3 SUMBER DAYA MANUSIA

HUMAN RESOURCES

2.3.1	Jumlah Pegawai Negeri Sipil Menurut Jabatan dan Jenis Kelamin di Kabupaten Lahat, Desember 2020 dan Desember 2021 <i>Number of Civil Servants by Occupation and Sex in Lahat Regency, December 2020 and December 2021</i>	24
2.3.2	Jumlah Pegawai Negeri Sipil Menurut Tingkat Pendidikan dan Jenis Kelamin di Kabupaten Lahat, Desember 2020 dan Desember 2021 <i>Number of Civil Servants by Educational Level and Sex in Lahat Regency, Desember 2020 and Desember 2021</i>	26
2.3.3	Jumlah Pegawai Negeri Sipil Menurut Tingkat Kepangkatan dan Jenis Kelamin di Kabupaten Lahat, Desember 2020 dan Desember 2021 <i>Number of Civil Servants by Hierarchy and Sex in Lahat Regency, Desember 2020 and Desember 2021</i>	28
2.4 KEUANGAN PEMERINTAH		
GOVERNMENT FINANCE		
2.4.1	Realisasi Pendapatan Pemerintah Kabupaten Lahat Menurut Jenis Pendapatan (ribu rupiah), 2018–2021 <i>Actual Lahat Regency/Municipal Government Revenues by Kind of Revenues (thousand rupiahs), 2018–2021</i>	30
2.4.2	Realisasi Belanja Pemerintah Kabupaten Lahat Menurut Jenis Belanja (ribu rupiah), 2018–2021 <i>Actual Lahat Regency/Municipal Government Expenditures by Kind of Expenditures (thousand rupiahs), 2018–2021</i>	32

3.	PENDUDUK DAN KETENAGAKERJAAN/ POPULATION AND EMPLOYMENT	
3.1	PENDUDUK POPULATION	
3.1.1	Penduduk, Laju Pertumbuhan Penduduk, Distribusi Persentase Penduduk, Kepadatan Penduduk, Rasio Jenis Kelamin Penduduk Menurut Kecamatan di Kabupaten Lahat, 2020 dan 2021 <i>Population, Population Growth Rate, Percentage Distribution of Population, Population Density, and Population Sex Ratio by Subdistrict in Lahat Regency, 2020 and 2021</i>	42
3.1.2	Jumlah Penduduk Menurut Kelompok Umur dan Jenis Kelamin di Kabupaten Lahat, 2021 <i>Population by Age Groups and Sex in Lahat Regency, 2021</i>	45
3.2	KETENAGAKERJAAN EMPLOYMENT	
3.2.1	Jumlah Penduduk Berumur 15 Tahun Keatas Menurut Jenis Kegiatan Selama Seminggu yang Lalu dan Jenis Kelamin di Kabupaten Lahat, 2021 <i>Population Aged 15 Years and Over by Type of Activity During The Previous Week and Sex in Lahat Regency, 2021</i>	46
3.2.2	Penduduk Berumur 15 Tahun ke Atas Menurut Pendidikan Tertinggi yang Ditamatkan dan Jenis Kegiatan Selama Seminggu yang Lalu di Kabupaten Lahat, 2021 <i>Population 15 Years of Age and Over by Educational Attainment and Type of Activity During the Previous Week in Lahat Regency, 2021</i>	47
3.2.3	Penduduk Berumur 15 Tahun Ke Atas yang Bekerja Selama Seminggu yang Lalu Menurut Status Pekerjaan Utama dan Jenis Kelamin di Kabupaten Lahat, 2021 <i>Population 15 Years of Age and Over who Worked During The Previous Week by Main Employment Status and Sex in Lahat Regency, 2021</i>	49

4. SOSIAL DAN KESEJAHTERAAN RAKYAT/SOCIAL AND WELFARE

4.1 PENDIDIKAN

EDUCATION

4.1.1	Jumlah Sekolah, Guru, dan Murid Taman Kanak-Kanak (TK) di Bawah Kementerian Pendidikan dan Kebudayaan Menurut Kecamatan di Kabupaten Lahat, 2020/2021 dan 2021/2022 <i>Number of Schools, Teachers, and Pupils in Kindergarten Under The Ministry of Education and Culture by Subdistrict in Lahat Regency, 2020/2021 and 2021/2022</i>	58
4.1.2	Jumlah Sekolah, Guru, dan Murid Raudatul Athfal (RA) di Bawah Kementerian Agama Menurut Kecamatan di Kabupaten Lahat, 2020/2021 dan 2021/2022 <i>Number of Schools, Teachers, and Pupils in Raudatul Athfal (RA) Under The Ministry of Religious Affairs by Subdistrict in Lahat Regency, 2020/2021 dan 2021/2022</i>	61
4.1.3	Jumlah Sekolah, Guru, dan Murid Sekolah Dasar (SD) di Bawah Kementerian Pendidikan dan Kebudayaan Menurut Kecamatan di Kabupaten Lahat, 2020/2021 dan 2021/2022 <i>Number of Schools, Teachers, and Pupils in Primary Schools Under The Ministry of Education and Culture by Subdistrict in Lahat Regency, 2020/2021 and 2021/2022</i>	62
4.1.4	Jumlah Sekolah, Guru, dan Murid Madrasah Ibtidaiyah (MI) di Bawah Kementerian Agama Menurut Kecamatan di Kabupaten Lahat, 2020/2021 dan 2021/2022 <i>Number of Schools, Teachers, and Pupils in Madrasah Ibtidaiyah (MI) Under The Ministry of Religious Affairs by Subdistrict in Lahat Regency, 2020/2021 dan 2021/2022</i>	65
4.1.5	Jumlah Sekolah, Guru, dan Murid Sekolah Menengah Pertama (SMP) di Bawah Kementerian Pendidikan dan Kebudayaan Menurut Kecamatan di Kabupaten Lahat, 2020/2021 dan 2021/2022 <i>Number of Schools, Teachers, and Pupils in Lower Secondary Schools Under The Ministry of Education and Culture by Subdistrict in Lahat Regency, 2020/2021 and 2021/2022</i>	68

4.1.6	<p>Jumlah Sekolah, Guru, dan Murid Madrasah Tsanawiyah (MTs) di Bawah Kementerian Agama Menurut Kecamatan di Kabupaten Lahat, 2020/2021 dan 2021/2022 <i>Number of Schools, Teachers, and Pupils in Madrasah Tsanawiyah (MTs) Under The Ministry of Religious Affairs by Subdistrict in Lahat Regency, 2020/2021 dan 2021/2022</i></p>	71
4.1.7	<p>Jumlah Sekolah, Guru, dan Murid Sekolah Menengah Atas (SMA) di Bawah Kementerian Pendidikan dan Kebudayaan Menurut Kecamatan di Kabupaten Lahat, 2020/2021 dan 2021/2022 <i>Number of Schools, Teachers, and Pupils in Upper Secondary Schools Under The Ministry of Education and Culture by Subdistrict in Lahat Regency, 2020/2021 and 2021/2022</i></p>	74
4.1.8	<p>Jumlah Sekolah, Guru, dan Murid Sekolah Menengah Kejuruan (SMK) di Bawah Kementerian Pendidikan dan Kebudayaan Menurut Kecamatan di Kabupaten Lahat, 2020/2021 dan 2021/2022 <i>Number of Schools, Teachers, and Pupils in Vocational High Schools Under The Ministry of Education and Culture by Subdistrict in Lahat Regency, 2020/2021 and 2021/2022</i></p>	77
4.1.9	<p>Jumlah Sekolah, Guru, dan Murid Madrasah Aliyah (MA) di Bawah Kementerian Agama Menurut Kecamatan di Kabupaten Lahat, 2020/2021 dan 2021/2022 <i>Number of Schools, Teachers, and Pupils in Madrasah Aliyah (MA) Under the Ministry of Religious Affairs by Subdistrict in Lahat Regency, 2020/2021 dan 2021/2022</i></p>	80
4.1.10	<p>Jumlah Desa¹/Kelurahan yang Memiliki Fasilitas Sekolah Menurut Kecamatan dan Tingkat Pendidikan di Kabupaten Lahat, 2019–2021 <i>Number of Villages¹/Kelurahan Having Educational Facilities by Subdistrict and Educational Level in Lahat Regency, 2019–2021</i></p>	83
4.1.11	<p>Angka Partisipasi Murni (APM) dan Angka Partisipasi Kasar (APK) Menurut Jenjang Pendidikan di Kabupaten Lahat, 2020 dan 2021 <i>Net Enrollment Rate and Gross Enrollment Ratio by Educational Level in Lahat Regency, 2020 and 2021</i></p>	88

4.1.12	Persentase Penduduk Berumur 15 Tahun ke Atas yang Melek Huruf Menurut Kelompok Umur di Kabupaten Lahat, 2020 dan 2021 <i>Percentage of Literate People Aged 15 Years and Over by Age Group in Lahat Regency, 2020 and 2021.....</i>	89
4.2	KESEHATAN HEALTH	
4.2.1	Jumlah Desa ¹ /Kelurahan Yang Memiliki Sarana Kesehatan Menurut Kecamatan di Kabupaten Lahat, 2019–2021 <i>Number of Villages¹/Kelurahan Having Health Facilities by Subdistrict in Lahat Regency, 2019–2021</i>	90
4.2.2	Jumlah Tenaga Kesehatan Menurut Kecamatan di Kabupaten Lahat, 2021 <i>Number of Health Human Resources by Subdistrict in Lahat Regency, 2021</i>	96
4.2.3	Jumlah Rumah Sakit Umum, Rumah Sakit Khusus, Puskesmas, Klinik Pratama, dan Posyandu Menurut Kecamatan di Kabupaten Lahat, 2020 dan 2021 <i>Number of General Hospital, Specialized Hospital, Public Health Center, Primary Clinic, and Integrated Health Post by Subdistrict in Lahat Regency, 2020 dan 2021</i>	98
4.3	AGAMA DAN SOSIAL LAINNYA RELIGION AND OTHER SOCIAL AFFAIRS	
4.3.1	Jumlah Penduduk Menurut Kecamatan dan Agama yang Dianut di Kabupaten Lahat, 2021 <i>Population by Subdistrict and Religion in Lahat Regency, 2021</i>	101
4.3.2	Jumlah Tempat Peribadatan Menurut Kecamatan di Kabupaten Lahat, 2021 <i>Number of Places of Worship by Subdistrict in Lahat Regency, 2021....</i>	102
4.3.3	Jumlah Desa ¹ /Kelurahan yang Mengalami Bencana Alam ² Menurut Kecamatan di Kabupaten Lahat, 2019–2021 <i>Number of Villages¹/Kelurahan that Had Natural Disaster² by Subdistrict in Lahat Regency, 2019–2021</i>	103

4.4 KEMISKINAN

POVERTY

4.4.1	Garis Kemiskinan, Jumlah, dan Persentase Penduduk Miskin di Kabupaten Lahat, 2014–2021 <i>Poverty Line, Number, and Percentage of Poor People in Lahat Regency, 2014–2021</i>	106
4.4.2	Indeks Kedalaman Kemiskinan dan Indeks Keparahan Kemiskinan di Kabupaten Lahat, 2014–2021 <i>Poverty Gap Index and Poverty Severity Index in Lahat Regency, 2014–2021</i>	107

5. PERTANIAN DAN PERIKANAN/AGRICULTURE AND FISHERY

5.1 HORTIKULTURA

HORTICULTURE

5.1.1	Luas Panen Tanaman Sayuran Menurut Kecamatan dan Jenis Tanaman di Kabupaten Lahat (ha), 2020 dan 2021 <i>Harvested Area of Vegetables by Subdistrict and Kind of Plant in Lahat Regency (ha), 2020 and 2021</i>	116
5.1.2	Produksi Tanaman Sayuran Menurut Kecamatan dan Jenis Tanaman di Kabupaten Lahat (kuintal), 2020 dan 2021 <i>Production of Vegetables by Subdistrict and Kind of Plant in Lahat Regency (quintal), 2020 and 2021</i>	122
5.1.3	Luas Panen Tanaman Sayuran dan Buah-buahan Semusim Menurut Jenis Tanaman di Kabupaten Lahat (ha), 2019–2021 <i>Harvested Area of Seasonal Vegetables and Fruits by Kind of Plant in Lahat Regency (ha), 2019–2021</i>	128
5.1.4	Produksi Tanaman Sayuran dan Buah-buahan Semusim Menurut Jenis Tanaman di Kabupaten Lahat (kuintal), 2019–2021 <i>Production of Seasonal Vegetables and Fruits by Kind of Plant in Lahat Regency (quintal), 2019–2021</i>	129

5.1.5	Luas Panen Tanaman Biofarmaka Menurut Kecamatan dan Jenis Tanaman di Kabupaten Lahat (m ²), 2020 dan 2021 <i>Harvested Area of Medicinal Plants by Subdistrict and Kind of Plant in Lahat Regency (m²), 2020 and 2021</i>	130
5.1.6	Produksi Tanaman Biofarmaka Menurut Kecamatan dan Jenis Tanaman di Kabupaten Lahat (kg), 2020 dan 2021 <i>Production of Medicinal Plants by Subdistrict and Kind of Plant in Lahat Regency (kg), 2020 and 2021</i>	134
5.1.7	Luas Panen Tanaman Biofarmaka Menurut Jenis Tanaman di Kabupaten Lahat (m ²), 2019–2021 <i>Harvested Area of Medicinal Plants by Kind of Plant in Lahat Regency (m²), 2019–2021</i>	138
5.1.8	Produksi Tanaman Biofarmaka Menurut Jenis Tanaman di Kabupaten Lahat (kg), 2019–2021 <i>Production of Medicinal Plants by Kind of Plant in Lahat Regency (kg), 2019–2021</i>	139
5.1.9	Produksi Buah-buahan Menurut Kecamatan dan Jenis Tanaman di Kabupaten Lahat (kw), 2020 dan 2021 <i>Production of Fruits by Subdistrict and Kind of Plant in Lahat Regency (qui), 2020 and 2021</i>	140
5.1.10	Produksi Buah-Buahan dan Sayuran Tahunan Menurut Jenis Tanaman di Kabupaten Lahat (kwn), 2019–2021 <i>Production of Annual Fruits and Vegetables by Kind of Plant in Lahat Regency (qui), 2019–2021</i>	146
5.2	PERKEBUNAN ESTATE CROPS	
5.2.1	Luas Areal Tanaman Perkebunan Menurut Kecamatan dan Jenis Tanaman di Kabupaten Lahat (ribu ha), 2020 dan 2021 ^x <i>Planted Area of Estate Crops by Subdistrict and Type of Crops in Lahat Regency (thousand ha), 2020 and 2021^x</i>	147

5.2.2	Produksi Perkebunan Menurut Kecamatan dan Jenis Tanaman di Kabupaten Lahat (ton), 2020 dan 2021* <i>Production of Estate by Subdistrict and Type of Crops in Lahat Regency (ton), 2020 and 2021*</i>	151
5.3	PERIKANAN FISHERY	
5.3.1	Luas Areal dan Produksi Perikanan Darat Kabupaten Lahat, 2016 - 2021 <i>Area and Production of Inland Fisheries in Lahat Regency, 2016 - 2021..</i>	155
5.3.2	Tabel Produksi Perikanan Tangkap dan Perikanan Budidaya Kabupaten Lahat Tahun 2016 - 2021 <i>Table of Capture Fisheries and Aquaculture Production in Lahat Regency 2016 - 2021</i>	158
6.	INDUSTRI DAN ENERGI/INDUSTRY AND ENERGY	
6.1	Daya Terpasang, Produksi, dan Distribusi Listrik PT. PLN (Persero) pada Cabang/Ranting PLN Menurut Kecamatan di Kabupaten Lahat, 2021 <i>Installed Electricity Power, Production, and Distribution of PT. PLN (Persero) at PLN Branch by Subdistrict in Lahat Regency, 2021</i>	168
6.2	Jumlah Pelanggan Listrik Menurut Kecamatan di Kabupaten Lahat, 2017–2021 <i>Number of Electricity Customers by Subdistrict in Lahat Regency, 2017–2021</i>	169
6.3	Jumlah Pelanggan dan Air yang Disalurkan Menurut Kecamatan di Kabupaten Lahat, 2021 <i>Number of Customers and Distributed Water by Subdistrict in Lahat Regency, 2021</i>	170

7.	PARIWISATA/TOURISM	
7.1	Jumlah Rumah Makan/Restoran Menurut Kecamatan di Kabupaten Lahat, 2018–2021 <i>Number of Restaurants by Subdistrict in Lahat Regency, 2018–2021...</i>	178
8.	TRANSPORTASI DAN KOMUNIKASI/ TRANSPORTATION AND COMMUNICATION	
8.1	TRANSPORTASI TRANSPORTATION	
8.1.1	Panjang Jalan ¹ Menurut Tingkat Kewenangan Pemerintahan di Kabupaten Lahat(km), 2019–2021 <i>Length of Roads¹ by Level of Government Authority in Lahat Regency (km), 2019–2021</i>	186
8.1.2	Panjang Jalan Menurut Jenis Permukaan Jalan di Kabupaten Lahat(km), 2019–2021 <i>Length of Roads by Type of Road Surface in Lahat Regency (km), 2019–2021</i>	187
8.1.3	Panjang Jalan Menurut Kondisi Jalan di Kabupaten Lahat(km), 2019–2021 <i>Length of Roads by Condition of Roads in Lahat Regency (km), 2019–2021</i>	188
8.2	KOMUNIKASI COMMUNICATION	
8.2.1	Jumlah Kantor Pos Pembantu Menurut Kecamatan di Kabupaten Lahat, 2018–2021 <i>Number of Post Offices Subsidiaries by Subdistrict in Lahat Regency, 2018–2021</i>	189
9.	KOPERASI DAN HARGA-HARGA/COOPERATIVE AND PRICES ..	
9.1	Jumlah Koperasi Aktif Menurut Kecamatan di Kabupaten Lahat, 2018–2021 <i>Number of Active Cooperative by Subdistrict in Lahat Regency, 2018–2021</i>	198

9.2	Jumlah Koperasi Menurut Jenis Koperasi dan Kecamatan di Kabupaten Lahat, 2021 <i>Number of Cooperative by Kind of Cooperative and Subdistrict in Lahat Regency, 2021</i>	199
9.3	Indeks Harga Konsumen per Bulan Menurut Kelompok Pengeluaran (2018=100) di Kabupaten Lahat, 2021 <i>Consumer Price Index per Month by Expenditure Group (2018=100) in Lahat Regency, 2021</i>	200
9.4	Laju Inflasi Bulanan Menurut Kelompok Pengeluaran (2018=100) di Kabupaten Lahat, 2021 <i>Monthly Inflation Rate by Expenditure Group (2018=100) in Lahat Regency, 2021</i>	204
10.	PENGELUARAN PENDUDUK/POPULATION EXPENDITURE	
10.1	Rata-rata Pengeluaran per Kapita Sebulan Menurut Kelompok Komoditas (rupiah) di Kabupaten Lahat, 2020 dan 2021 <i>Monthly Average Expenditure per Capita by Commodity Group (rupiahs) in Lahat Regency, 2020 and 2021</i>	216
10.2	Persentase Pengeluaran per Kapita Sebulan Menurut Kelompok Komoditas di Kabupaten Lahat, 2020 dan 2021 <i>Percentage of Monthly Expenditure per Capita by Commodity Group in Lahat Regency, 2020 and 2021</i>	217
10.3	Persentase Penduduk Menurut Golongan Pengeluaran Per Kapita Sebulan di Kabupaten Lahat, 2021 <i>Percentage of Population by Class of Monthly Expenditure per Capita in Lahat Regency, 2021</i>	218
11.	PERDAGANGAN/TRADE	
11.1	Jumlah Sarana Perdagangan Menurut Jenisnya di Kabupaten Lahat, 2018–2021 <i>Number of Trading Facilities by Type of Facility in Lahat Regency, 2018–2021</i>	226

12.	SISTEM NERACA REGIONAL/SYSTEM OF REGIONAL ACCOUNTS	
12.1.	Produk Domestik Regional Bruto Atas Dasar Harga Berlaku Menurut Lapangan Usaha di Kabupaten Lahat (miliar rupiah), 2017–2021 <i>Gross Regional Domestic Product at Current Market Prices by Industry in Lahat Regency (billion rupiahs), 2017–2021</i>	234
12.2	Produk Domestik Regional Bruto Atas Dasar Harga Konstan 2010 Menurut Lapangan Usaha di Kabupaten Lahat (miliar rupiah), 2017–2021 <i>Gross Regional Domestic Product at 2010 Constant Market Prices by Industry in Lahat Regency (billion rupiahs), 2017–2021</i>	236
12.3	Distribusi Persentase Produk Domestik Regional Bruto Atas Dasar Harga Berlaku Menurut Lapangan Usaha di Kabupaten Lahat, 2017–2021 <i>Percentage Distribution of Gross Regional Domestic Product at Current Market Prices by Industry in Lahat Regency, 2017–2021.....</i>	238
12.4	Laju Pertumbuhan Produk Domestik Regional Bruto Atas Dasar Harga Konstan 2010 Menurut Lapangan Usaha di Kabupaten Lahat (persen), 2017–2021 <i>Growth Rate of Gross Regional Domestic Product at 2010 Constant Market Prices by Industry in Lahat Regency (percent), 2017–2021.....</i>	240
12.5	Produk Domestik Regional Bruto Atas Dasar Harga Berlaku Menurut Jenis Pengeluaran di Kabupaten Lahat (miliar rupiah), 2017–2021 <i>Gross Regional Domestic Product at Current Market Prices by Type of Expenditure in Lahat Regency (billion rupiahs), 2017–2021</i>	242
12.6	Produk Domestik Regional Bruto Atas Dasar Harga Konstan 2010 Menurut Jenis Pengeluaran di Kabupaten Lahat (miliar rupiah), 2017–2021 <i>Gross Regional Domestic Product at 2010 Constant Market Prices by Type of Expenditure in Lahat Regency (billion rupiahs), 2017–2021.....</i>	243

13.	PERBANDINGAN ANTAR KABUPATEN/ KOTA/ REGENCY/MUNICIPAL COMPARISON	
13.1	Jumlah Penduduk Menurut Kabupaten/Kota di Provinsi Sumatera Selatan (ribu), 2017–2021 <i>Population by Regency/Municipality in Sumatera Selatan Province (thousand), 2017–2021</i>	252
13.2	Laju Pertumbuhan Produk Domestik Regional Bruto Atas Dasar Harga Konstan 2010 Menurut Kabupaten/Kota di Provinsi Sumatera Selatan (persen), 2017–2021 <i>Rate of Growth of Gross Regional Domestic Products at Constant 2010 Prices by Regency/Municipality in Sumatera Selatan Province (percent), 2017–2021</i>	253
13.3	Jumlah Penduduk Miskin Menurut Kabupaten/Kota di Provinsi Sumatera Selatan (ribu), 2017–2021 <i>Number of Poor Population by Regency/Municipality in Sumatera Selatan Province (thousand), 2017–2021</i>	254
13.4	Indeks Pembangunan Manusia Menurut Kabupaten/ Kota di Provinsi Sumatera Selatan, 2017–2021 <i>Human Development Index by Regency/Municipality in Sumatera Selatan Province, 2017–2021</i>	255

DAFTAR GAMBAR/LIST OF FIGURES

		Halaman Page
1.1	Luas Daerah menurut Kecamatan (km), 2021 <i>Area of Subdistrict (sq.km), 2021</i>	6
1.2	Jarak ke Ibukota Kabupaten Menurut Kecamatan di Kabupaten Lahat, 2020 <i>Altitude and Distance to the Capital of Regency by Subdistrict in Lahat Regency, 2020</i>	7
2.1	Jumlah Pegawai menurut Pendidikan, 2021 <i>Government officials by Education, 2021</i>	20
2.2	Persentase pegawai berdasarkan Jabatan,2021 <i>Persentage Government officials by echelon,2021</i>	21
3.1	Jumlah Penduduk menurut Kecamatan (ribu), 2021 <i>Number of Population by district in Lahat Regency (thausand), 2021. ..</i>	40
3.2	Persentase Penduduk menurut Kecamatan, 2021 <i>Population Persentage by district in Lahat Regency, 2021..</i>	41
4.1	Jumlah Sekolah di Kabupaten Lahat tahun ,2020/ 2021 <i>Number of Schools in Lahat Regency, 2020/2021</i>	56
4.2	Jumlah Desa/Kelurahan yang memiliki Sarana Kesehatan menurut Kecamatan di Kabupaten Lahat, 2021 <i>Number of Villages/Kelurahan Having Health Facilities by Subdistrict in Lahat Regency,2021</i>	57
5.1	Produksi Cabe menurut Kecamatan (kw), 2021 <i>Chili Production by districts (qui), 2021..</i>	114
5.2	Produksi Kelapa Sawit menurut Kecamatan (Ribu ton), 2021 <i>Palm oil Production by district (Thousand Ton),2021.</i>	115
6.1	Jumlah Pelanggan PLN di Kab. Lahat ,2017-2021 <i>Number of Costumers in Lahat Regency ,2017-2021</i>	166
6.2	Jumlah Pelanggan PDAM di Kab. Lahat ,2017-2021 <i>Number of Costumers PDAM in Lahat Regency ,2017-2021</i>	167
7.1	Jumlah Rumah Makan/Restoran di Kabupaten Lahat, 2018-2021 <i>Number of Restaurant in Lahat Regency, 2018-2021</i>	176
7.2	Jumlah Rumah Makan/Restoran di Kecamatan, 2021 <i>Number Persentage of Restaurant by districts, 2021</i>	177

8.1	Panjang Jalan di Kabupaten Lahat (Km), 2021 <i>Length of Roads in Lahat Regency (km), 2021.....</i>	184
8.2	Panjang Jalan Menurut Kondisi Jalan di Kabupaten Lahat (km), 2021 <i>Length of Roads by Condition of Roads in Lahat Regency (km), 2021....</i>	185
9.1	Jumlah Koperasi Aktif Kabupaten Lahat, 2018–2021 <i>Number of Active Cooperative in Lahat Regency, 2018–2021</i>	196
9.2	Persentase Jumlah Koperasi Menurut Jenis Koperasi di Kabupaten Lahat, 2021 <i>Percentase Number of Cooperative by Kind of Cooperative in Lahat Regency, 2021... ..</i>	197
10.1	Rata-rata Pengeluaran per Kapita Sebulan Menurut Kelompok Komoditas Makanan (rupiah) di Kabupaten Lahat, 2020 dan 2021 <i>Monthly Average Expenditure per Capita by Commodity Group food (rupiahs) in Lahat Regency, 2020 and 2021.....</i>	214
10.2	Rata-rata Pengeluaran per Kapita Sebulan Menurut Kelompok Komoditas Bukan Makanan (rupiah) di Kabupaten Lahat, 2020 dan 2021 <i>Monthly Average Expenditure per Capita by Commodity Group Non food in Lahat Regency, 2020 and 2021.. ..</i>	215
11.1	Jumlah Sarana Perdagangan di Kabupaten Lahat , 2021 <i>Number of Trading Facilities in Lahat Regency, 2021</i>	224
11.2	Persentase Jumlah Sarana Perdagangan Menurut Jenisnya di Kabupaten Lahat , 2021 <i>Number Percentege of Trading Facilities by Type of Facility in Lahat Regency, 2021... ..</i>	225
12.1	PDRB Lapangan Usaha Menurut Harga Berlaku, 2017-2021 <i>GDP By Industries based on current Price, 2017-2021.....</i>	232
12.2	PDRB Lapangan Usaha Menurut Harga Konstan, 2017-2021 <i>GDP By Industries based on current Price, 2017-2021</i>	233
13.1	Jumlah Penduduk Menurut Kabupaten/Kota di Provinsi Sumatera Selatan (ribu),2021 <i>Population by Regency/Municipality in Sumatera Selatan,2021</i>	250
13.2	Indeks Pembangunan Manusia Menurut Kabupaten/ Kota di Provinsi Sumatera Selatan, 2021 <i>Human Development Index by Regency/Municipality in Sumatera Selatan Province, 2021.....</i>	251

PENJELASAN UMUM/EXPLANATORY NOTES

Tanda-tanda, satuan-satuan, dan lain-lainnya yang digunakan dalam publikasi ini adalah sebagai berikut:

Symbols, measurement units, and acronyms which are used in this publication, are as follows:

1. TANDA-TANDA/SYMBOLS

Data tidak tersedia/ <i>Data not available</i>	: ...
Tidak ada atau nol / <i>Null or zero</i>	: -
Data dapat diabaikan/ <i>Data negligible</i>	: 0
Tanda decimal/ <i>Decimal point</i>	: ,
Data tidak dapat ditampilkan/ <i>Not applicable</i>	: NA
Angka estimasi/ <i>Estimated figures</i>	: e
Angka diperbaiki/ <i>Revised figures</i>	: r
Angka sementara/ <i>Preliminary figures</i>	: x
Angka sangat sementara/ <i>Very preliminary figures</i>	: xx
Angka sangat sangat sementara/ <i>Very very preliminary figures</i>	: xxx

2. SATUAN/UNITS

barel/ <i>barrel</i>	: 158,99 liter/ <i>litres</i> = 1/6,2898 m ³
hektar (ha)/ <i>hectare (ha)</i>	: 10 000 m ²
kilometer (km)/ <i>kilometres (km)</i>	: 1 000 meter/ <i>meters (m)</i>
knot/ <i>knot</i>	: 1,8523 km/jam (<i>km/hour</i>)
kuintal/ <i>quintal</i>	: 100 kg
KWh	: 1 000 Watt hour
MWh	: 1 000 KWh
liter (untuk beras)/ <i>litre (for rice)</i>	: 0,80 kg
MMSCF	: 1/35,3 m ³
metrik ton (m.ton)/ <i>metric ton (m. ton)</i>	: 0,98421 long ton = 1 000 kg
ons/ <i>ounce</i>	: 28,31 gram/ <i>grams</i>
ton	: 1 000 kg

Satuan lain: buah, dus, butir, helai/lembar, kaleng, batang, pulsa, ton kilometer (ton-km), jam, menit, persen (%).

Other units: unit, pack, pieces, sheet, tin, pulse, ton-kilometres(ton-km), hour, minute, percent (%).

Perbedaan angka di belakang koma disebabkan oleh pembulatan angka.
The difference in decimal numbers is caused by rounding.

DAFTAR SINGKATAN/ LIST OF ABBREVIATIONS

SI	: Stasiun Iklim/ <i>Climate Station</i>
SIMPK	: Stasiun Meteorologi Pertanian Khusus/ <i>Special Agricultural Meteorological Station</i>
t.t	: Tempat tidur/ <i>Bed</i>
BCG	: Bacillus Calmette Guerin/ <i>Bacillus Calmette Guerin</i>
DPT	: Difteri, Pertusis, Tetanus/ <i>Diphtheria, Pertussis, Tetanus</i>
TT	: Tetanus Toxoid/ <i>Tetanus Toxoid</i>
IOT	: Industri Obat Tradisional/ <i>Traditional Medicine Industry</i>
IKOT	: Industri Kecil Obat Tradisional/ <i>Traditional Medicine Small</i>
Alkes	: Alat kesehatan/ <i>Health Kits</i>
PKRT	: Perbekalan Kesehatan Rumah tangga/ <i>Household Health Logistics</i>
Kompl	: Komplemen/ <i>Complement</i>
IRTP	: Industri Pangan Produksi Rumah Tangga/ <i>Foods Home Industry</i>
PBF	: Pedagang Besar Farmasi/ <i>Pharmacy Whole-seller</i>
GFK	: Gudang Farmasi Kab/Kota/Regency/ <i>Municipality Pharmacy Warehouse</i>
RB	: Rumah Bersalin/ <i>Delivery House</i>
Pustu	: Puskesmas pembantu/ <i>Auxiliary Public Health Center</i>
BP	: Balai Pengobatan/ <i>Polyclinic</i>
TPS	: Tempat Pembuangan Sementara / <i>landfill</i>
Jamkesmas	: Jaminan kesehatan masyarakat miskin/ <i>Poor public health insurance</i>
PJKMU	: Program Jaminan Kesehatan Masyarakat Umum/ <i>General Public Health Insurance Program</i>
SIUP	: Surat Ijin Usaha Perdagangan/ <i>Trading Permission Letter</i>
TDP	: Tanda Daftar Perusahaan/ <i>Company Registration Identity</i>
API	: Angka Pengenal Importir/ <i>Importer's Identity Number</i>

Statistik Kunci, 2019–2021 Key Statistics, 2019–2021

Rincian/Description	Satuan/Unit	2019	2020	2021
(1)	(2)	(3)	(4)	(5)
SOSIAL/SOCIAL				
Penduduk ¹ /Population ¹	orang/ person	409 348	430 071	434 939
LajuPertumbuhanPenduduk ¹ /PopulationGrowth ¹	%	0,93	4,81	1,51
Sex Rasio/Sex Ratio	-	104,00	105,00	105,00
Kepadatan Penduduk/Population Density	orang/km ² person/km ²	98,90	98,60	100,00
AngkaHarapanHidup ¹ -e _y /LifeExpectancyRate ¹	tahun/years	65,76	66,04	66,16
Penduduk Miskin ⁴ /Poor People ⁴	ribu jiwa thousand souls	65,03	65,75	68,40
Gini Ratio/Gini Ratio	--	0,33	0,33	0,30
Persentase Penduduk Miskin ⁴ Percentage of Poor People ⁴	%	15,92	15,95	16,46
Indeks Pembangunan Manusia-IPM ⁵ Human Development Index ⁵	-	67,62	67,44	67,58
EKONOMI/ECONOMIC				
ProdukDomestikRegionalBruto(PDRB)HargaBerlaku ⁶ GrossRegionalDomesticBruto(GRDP)atCurrentPrice ⁶	juta rupiah million rupiahs	17171,70*	17 364,77**	18613,33**
LajuPertumbuhanEkonomi ⁷ /EconomicGrowth ⁷	%	5,62*	0,36*	4,63*
ProdukDomestikRegionalBruto(PDRB)HargaKonstan ⁶ Gross Domestic Bruto (GDP) at Constant Price ⁶	juta rupiah million rupiahs	12382,33*	12 427,42**	13 002,37 **

Catatan/Notes: ¹ Data2019hasilproyeksipendudukIndonesia2010–2035(pertengahantahun/Juni>Data2020hasilHasilSensus Penduduk(SP)2020(September).Data2021hasilProyeksiHasilSensusPenduduk(SP)2020(September).The2019 datawastheresultofIndonesiapopulationprjection2010–2035(midyear/June).The2020datawastheresultof 2020PopulationCensus(September).The2021datawastheresultofProjectedResultsofthePopulationCensus(SP) 2020 (September)

² Kondisi Agustus/Condition at August

³ MenggunakanpenimbanghasilproyeksipendudukSurvePendudukAntarSensus(SUPAS)2015/Weightedbythe population projection results of the Intercensal Population Survey (SUPAS) 2015

⁴ Kondisi Maret/Condition at March

⁵ Sejaktahun2010,IPMdihitungdengannmetodebaru.KomponenIPMmetodebaruadalahangkaharapan hidupsaattahir,harapanlamasekolah,rata-ratamasekolah,danpengeluaranperkapita/Since2010,HDIwas calculatedusingnewmethod.NewHDIcomponentarelifeexpectancyatbirth,expectedyearsofschoolingmeans years of schooling, and expenditure per capita

⁶ Mulaitahun2010mengadopsiSystemofNationalAccount2008(SNA2008)/Since2010isinlinewithSystemof National Account 2008 (SNA 2008)

⁷ Menggunakan tahun dasar 2010 (2010=100)/Using 2010 base year (2010=100)

⁸ MenggunakanproyeksipendudukberdasarkanhasilSP2010/UsingpopulationprojectionbasedonSP2010

01

GEOGRAFI DAN IKLIM GEOGRAPHY AND CLIMATE



Batas-Batas Wilayah Kabupaten Lahat

Kabupaten Muara Enim dan Musi Rawas

Kabupaten Empat Lawang



Kabupaten Muara Enim



Kota Pagarlam dan
Kabupaten Bengkulu Selatan Provinsi Bengkulu



PENJELASAN TEKNIS

1. Badan Pusat Statistik (BPS) telah melakukan pendataan Potensi Desa (Podes) sejak tahun 1980. Sejak saat itu, Podes dilaksanakan secara rutin setiap tahun untuk mendukung kegiatan Sensus Penduduk, Sensus Pertanian, ataupun Sensus Ekonomi. Dengan demikian, fakta penting terkait ketersediaan infrastruktur dan potensi yang dimiliki oleh setiap wilayah dapat dipantau perkembangannya secara berkala dan terus menerus
2. Iklim adalah keadaan hawa (suhu, kelembaban, awan, hujan, dan sinar matahari) pada suatu daerah dalam jangka waktu yang agak lama (30 tahun).
3. Suhu adalah ukuran kuantitatif terhadap temperatur; panas dan dingin, diukur dengan termometer.
4. Curah hujan adalah banyaknya hujan yang tercurah (turun) di suatu daerah dalam jangka waktu tertentu.
5. Hari hujan adalah hari dimana hujan tercurah (turun) dalam sebulan
6. Ibukota Kecamatan adalah desa/ kelurahan dimana kantor pusat

TECHNICAL NOTES

1. *BPS-Statistics Indonesia has already recorded village potential (Podes) since 1980. Since then, Podes are carried out regularly every years to support the activities of the Population Census, Agriculture Census, or Economic Census. Thus, important facts related to the availability of infrastructure and the potential possessed by each region can be monitored regularly and continually.*
2. *Climate is the state of the weather (temperature, humidity, clouds, rain, and sun) on an area within a longer period of time (30 years).*
3. *Temperature is a quantitative measure of the temperature; hot and cold, measured with a thermometer.*
4. *Rainfall is the amount of rain poured down in an area within a certain period.*
5. *Rainy Days is the day when the amount of rain has been poured in a month.*
6. *Capital of Subdistrict is a village where the governmental*

pemerintahan kecamatan berada.

- 7 Ibukota Kabupaten/Kota adalah desa/kelurahan dimana kantor pusat pemerintahan kabupaten/kota berada atau desa/kelurahan lainnya yang ditetapkan secara peraturan perundang-undangan daerah sebagai ibukota kabupaten/kota yang berlaku

office of the subdistrict placed.

- 7 *Capital of Subdistrict is a village where the governmental office of the Regency/Municipality placed or another village which is stated as the capital of Regency/Municipality in the regional law.*

ULASAN

Keadaan geografis Kabupaten Lahat terletak antara 3,25 derajat sampai dengan 4,15 derajat Lintang Selatan, dan 102,37 derajat sampai dengan 103,45 derajat bujur timur. Kabupaten Lahat dengan wilayah seluas 4.361,84 km² (tabel 1.1.1) dan memiliki batas-batas wilayah diantaranya sebagai berikut:

- Sebelah utara : dengan Kabupaten Muara Enim dan Musi Rawas
- Sebelah Selatan : dengan Kota Pagaram dan Kabupaten Bengkulu Selatan Propinsi Bengkulu
- Sebelah Timur : Kabupaten Muara Enim
- Sebelah Barat : Kabupaten Empat Lawang

Ketinggian wilayah Kabupaten Lahat dari atas permukaan laut bervariasi mulai dari 25 meter sampai dengan 1.000. Kecamatan yang paling rendah dari permukaan laut adalah Kecamatan Lahat, Merapi Barat, Merapi Timur dan Merapi Selatan dengan ketinggian 25 meter sampai dengan 100 meter. Sedangkan untuk rata-rata jumlah curah hujan dan hari hujan tertinggi ada di bulan Desember di Kabupaten Lahat yaitu sebesar 1.477mm dan 23 hari hujan

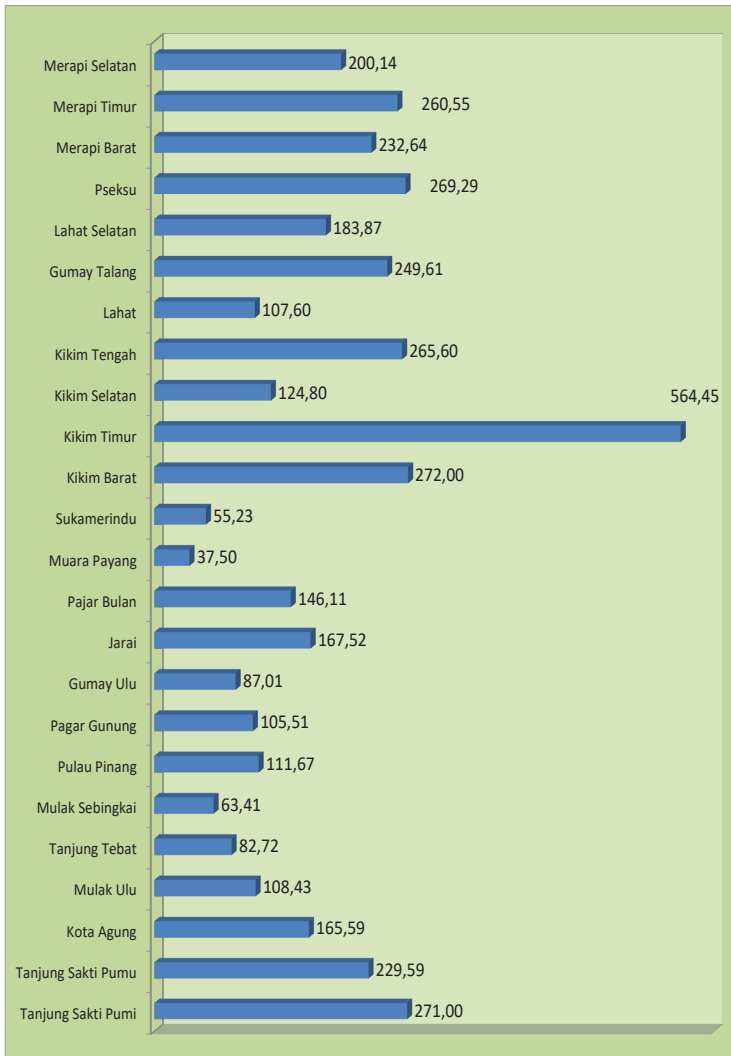
DESCRIPTION

The geographical position of Lahat regency, is located between 3.25 degrees to 4.15 degrees south latitude, and 102.37 degrees to 103.45 degrees east longitude. Lahat regency with an area of 4.361.84 square kilometers (tabel 1.1.1) and have the boundaries as follows:

- *In the North side, there are Muara Enim and Musi Rawas regency*
- *In the South side, there are Pagaram City and South Bengkulu regency Province of Bengkulu*
- *In the East side, there is Muara Enim regency*
- *In the West side, there is Empat Lawang regency*

Lahat regency altitude of above sea level varying from 25 meters up to 1,000 meters. Sub 1,000. The lowest sea level is the district of Lahat, West Merapi, East Merapi and South Merapi with a height of 25 meters to 100 meters. As for the highest average amount of rainfall and rain day each month is in Desember in Lahat regency that is the value is around 1,477 mm and 23 per day.

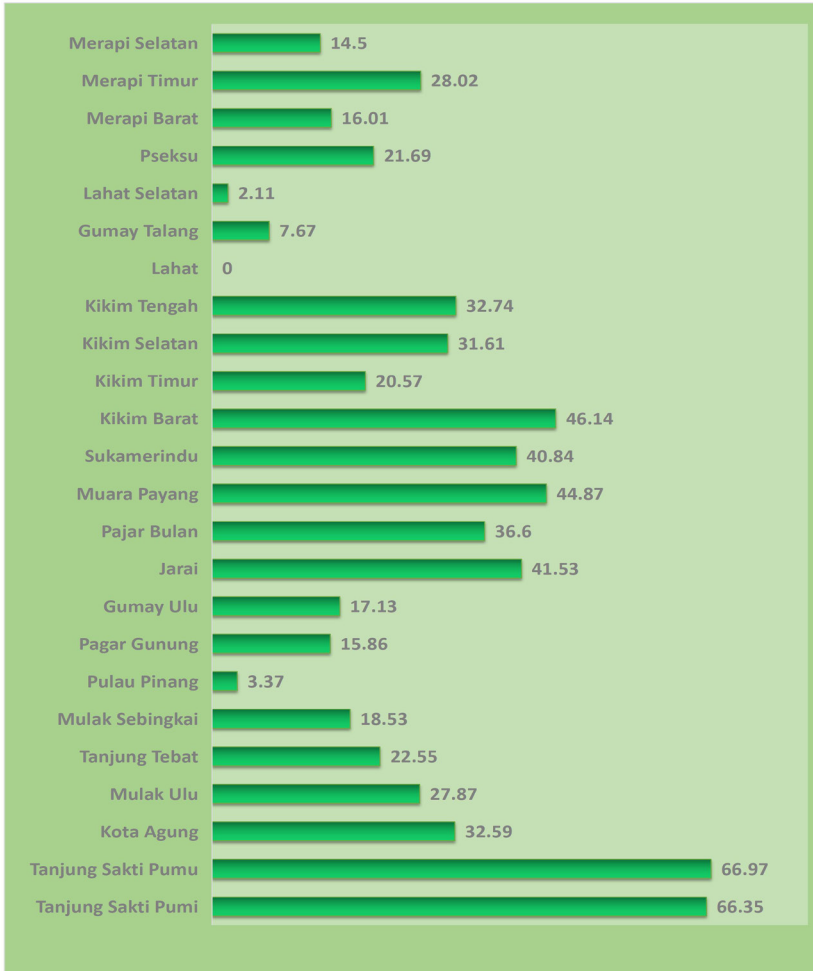
Gambar 1.1 **Luas Daerah menurut Kecamatan (km²), 2021**
Figures 1.1 **Area of Subdistrict (sq.km), 2021**



Sumber/Source : Badan Pusat Statistik Kabupaten Lahat/BPS-Statistics of Lahat Regency

Gambar 1.2
Figures

Jarak ke Ibukota Kabupaten Menurut Kecamatan di Kabupaten Lahat 2020
Altitude and Distance to the Capital of Regency by Subdistrict in Lahat Regency, 2020



Sumber/Source : Badan Pertanahan Nasional Kabupaten Lahat / *Representative office of National Land Authority of Lahat Regency*

1.1 KEADAAN GEOGRAFI GEOGRAPHY CONDITION

Tabel 1.1.1 Luas Daerah dan Jumlah Pulau Menurut Kecamatan di Kabupaten Lahat, 2021
Table Total Area and Number of Islands by Subdistrict in Lahat Regency, 2021

Kecamatan Subdistrict	Ibukota Kecamatan Capital of Subdistrict	Luas Total Area (km ² /sq.km)
(1)	(2)	(3)
Tanjung Sakti Pumi	Pajar Bulan	271,00
Tanjung Sakti Pumu	Simpang III PUMU	229,59
Kota Agung	Kota Agung	165,59
Mulak Ulu	Muara Tiga	108,43
Tanjung Tebat	Tanjung Tebat	82,72
Mulak Sebingkai	Keban Agung	63,41
Pulau Pinang	Jati	111,67
Pagar Gunung	Karang Agung	105,51
Gumay Ulu	Tinggi Hari	87,01
Jarai	Jarai	167,52
Pajar Bulan	Sumur	146,11
Muara Payang	Lawang Agung Lama	37,50
Sukamerindu	Sukamerindu	55,23
Kikim Barat	Saung Naga	272,00
Kikim Timur	Bungamas	564,45
Kikim Selatan	Pagar Jati	124,80
Kikim Tengah	Tanjung Aur	265,60
Lahat	Lahat	107,60
Gumay Talang	Sukarame	249,61
Lahat Selatan	Tanjung Payang	183,87
Pseksu	Lubuk Mabar	269,29
Merapi Barat	Merapi	232,64
Merapi Timur	Lebuay Bandung	260,55
Merapi Selatan	Sukamerindu	200,14
Kabupaten Lahat Lahat Regency		4 361,84

Lanjutan Tabel/*Continued Table* 1.1.1

Kecamatan <i>Subdistrict</i>	Persentase terhadap Luas Kabupaten <i>Percentage to Regency Area</i>	Jumlah Pulau <i>Number of Islands</i>
(1)	(4)	(5)
Tanjung Sakti Pumi	6,21	–
Tanjung Sakti Pumu	5,26	–
Kota Agung	3,80	–
Mulak Ulu	2,49	–
Tanjung Tebat	1,90	–
Mulak Sebingkai	1,45	–
Pulau Pinang	2,56	–
Pagar Gunung	2,42	–
Gumay Ulu	1,99	–
Jarai	3,84	–
Pajar Bulan	3,35	–
Muara Payang	0,86	–
Sukamerindu	1,27	–
Kikim Barat	6,24	–
Kikim Timur	12,94	–
Kikim Selatan	2,86	–
Kikim Tengah	6,09	–
Lahat	2,47	–
Gumay Talang	5,72	–
Lahat Selatan	4,22	–
Pseksu	6,17	–
Merapi Barat	5,33	–
Merapi Timur	5,97	–
Merapi Selatan	4,59	–
Kabupaten Lahat <i>Lahat Regency</i>	100,00	–

Sumber/Source: Badan Pusat Statistik Kabupaten Lahat/*BPS-Statistics of Lahat Regency*

Tabel 1.1.2 **Tinggi Wilayah dan Jarak ke Ibukota Kabupaten Menurut Kecamatan di Kabupaten Lahat 2020**
Altitude and Distance to the Capital of Regency by Subdistrict in Lahat Regency, 2020

Kecamatan Subdistrict	Tinggi Wilayah (mdpl) Altitude (m a.s.l)	Jarak ke Ibukota Kabupaten/Kota Distance to the Capital of Regency/ Municipality
(1)	(2)	(3)
Tanjung Sakti Pumi	500-1000	66,35
Tanjung Sakti Pumu	500-1000	66,97
Kota Agung	500-1000	32,59
Mulak Ulu	100-1000	27,87
Tanjung Tebat	100-1000	22,55
Mulak Sebingkai	-	18,53
Pulau Pinang	100-500	3,37
Pagar Gunung	100-500	15,86
Gumay Ulu	100-500	17,13
Jarai	500-1000	41,53
Pajar Bulan	500-1000	36,60
Muara Payang	500-1000	44,87
Sukamerindu	500-1000	40,84
Kikim Barat	100-500	46,14
Kikim Timur	100-500	20,57
Kikim Selatan	100-500	31,61
Kikim Tengah	100-500	32,74
Lahat	25-100	-
Gumay Talang	100-500	7,67
Lahat Selatan	-	2,11
Pseksu	100-500	21,69
Merapi Barat	25-100	16,01
Merapi Timur	25-100	28,02
Merapi Selatan	25-100	14,50
Kabupaten Lahat Lahat Regency	-	-

Sumber/Source: Badan Pertanahan Nasional Kabupaten Lahat/ Representative office of National Land Authority of Lahat Regency

1.2 KEADAAN IKLIM CLIMATE CONDITION

Tabel 1.2.1 **Pengamatan Unsur Iklim Menurut Bulan di Stasiun, 2021**
Table 1.2.1 **Observation of Climate Elements By Months at Station, 2021**

Bulan Month	Suhu/Temperature (°C)			Kelembaban/Humidity (%)		
	Minimum	Rata-rata Average	Maksimum Maximum	Minimum	Rata-rata Average	Maksimum Maximum
(1)	(2)	(3)	(4)	(5)	(6)	(7)
Januari/January	22,4	26,3	32,8	52,0	86,2	98,0
Februari/February	22,4	26,6	33,8	52,0	84,4	98,0
Maret/March	22,0	27,2	33,9	46,0	82,8	98,0
April/April	20,8	27,5	34,2	52,0	82,0	98,0
Mei/May	22,0	28,0	34,5	52,0	83,0	98,0
Juni/June	21,2	27,8	34,2	49,0	80,3	98,0
Juli/July	20,4	27,7	34,1	42,0	78,2	98,0
Agustus/August	20,6	27,1	34,8	46,0	81,7	98,0
September/September	20,5	27,3	34,4	39,0	81,5	98,0
Oktober/October	22,2	28,0	34,7	46,0	79,2	96,0
November/November	21,8	27,3	34,0	49,0	82,5	98,0
Desember/December	22,6	27,2	34,7	41,0	84,2	98,0

Lanjutan Tabel/Continued Table 1.2.1

Bulan Month	Kecepatan Angin (m/det) Wind Velocity (m/sec)			Tekanan Udara/Atmospheric Pressure (mbar)		
	Minimum	Rata-rata Average	Maksimum Maximum	Minimum	Rata-rata Average	Maksimum Maximum
(1)	(8)	(9)	(10)	(11)	(12)	(13)
Januari/January	Calm	5,0	16,0	1002,9	1007,8	1011,6
Februari/February	Calm	4,9	16,0	1002,4	1008,5	1012,6
Maret/March	Calm	4,1	16,0	1002,1	1007,9	1012,6
April/April	Calm	3,6	21,0	1002,3	1008,5	1012,9
Mei/May	Calm	3,5	17,0	1002,1	1007,3	1011,7
Juni/June	Calm	3,6	14,0	1003,6	1008,7	1013,1
Juli/July	Calm	4,9	15,0	1003,2	1008,2	1011,7
Agustus/August	Calm	4,4	20,0	1004,5	1008,9	1013,2
September/September	Calm	4,2	20,0	1003,5	1008,3	1012,2
Oktober/October	Calm	3,8	22,0	1002,0	1008,0	1013,6
November/November	Calm	3,4	30,0	1001,5	1007,0	1011,6
Desember/December	Calm	4,0	15,0	1003,5	1008,6	1013,0

Lanjutan Tabel/*Continued Table 1.2.1*

Bulan Month	Jumlah Curah Hujan Number of Precipitation (mm)	Jumlah Hari Hujan (hari) Number of Rainy Days (day)	Penyinaran Matahari Duration of Sunshine (%)
(1)	(14)	(15)	(16)
Januari/January	288	21	...
Februari/February	262	19	...
Maret/March	398	23	...
April/April	262	14	...
Mei/May	215	15	...
Juni/June	129	14	...
Juli/July	125	11	...
Agustus/August	136	15	...
September/September	243	17	...
Oktober/October	339	20	...
November/November	296	17	...
Desember/December	1 477	23	...

Catatan/Note: ... Data tidak tersedia/Data not available

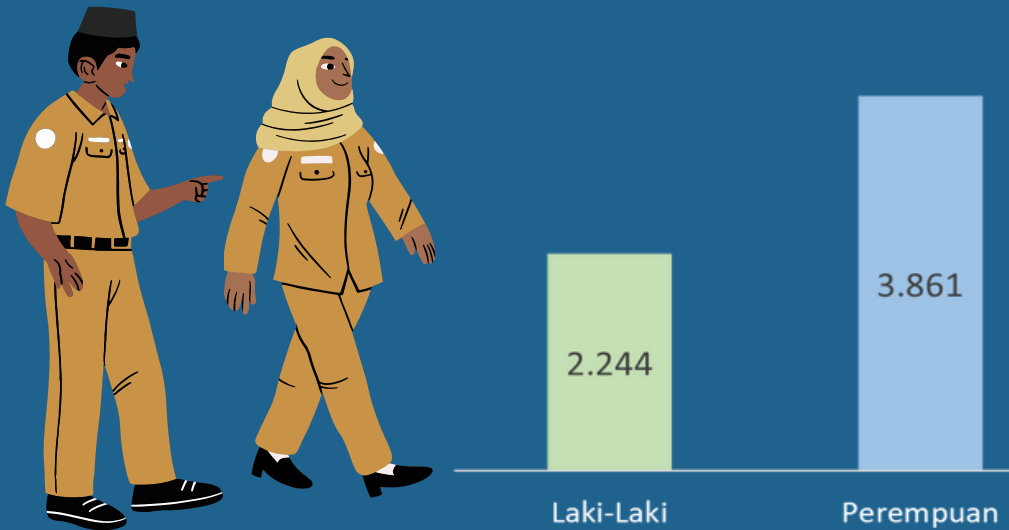
Calm adalah kecepatan angin mendekati nol/*Calm is wind velocity close to zero*

Sumber/Source: Badan Meteorologi, Klimatologi, dan Geofisika/Meteorological, Climatological, and Geophysical Agency
Dinas Pertanian Kabupaten Lahat/Lahat District Agriculture Office

02

**PEMERINTAHAN
GOVERNMENT**

**Jumlah ASN Menurut Jenis Kelamin
Kabupaten Lahat Tahun 2021**



**JUMLAH DESA DAN KELURAHAN
KABUPATEN LAHAT 2021**

377

PENJELASAN TEKNIS**TECHNICAL NOTES**

1. Pegawai negeri sipil (PNS) merupakan unsur pemerintahan yang menjalankan tugas dan fungsi sebagai pelayan masyarakat dan menjalankan kegiatan operasional/ rutin tata pemerintahan.
 2. Kecamatan adalah pembagian wilayah administratif di Indonesia di bawah kabupaten atau kota. Kecamatan terdiri atas desa-desa atau kelurahan-kelurahan.
 3. Kelurahan adalah pembagian wilayah administratif di Indonesia di bawah kecamatan. Dalam konteks otonomi daerah di Indonesia, Kelurahan merupakan wilayah kerja Lurah sebagai Perangkat Daerah Kabupaten atau kota. Kelurahan dipimpin oleh seorang Lurah yang berstatus sebagai Pegawai Negeri Sipil.
 4. Desa adalah desa dan desa adat atau yang disebut dengan nama lain, selanjutnya disebut Desa, adalah kesatuan masyarakat hukum yang memiliki batas wilayah yang berwenang untuk mengatur dan mengurus urusan pemerintahan, kepentingan masyarakat setempat berdasarkan prakarsa masyarakat, hak asal usul, dan/atau hak tradisional yang diakui dan dihormati dalam sistem pemerintahan Negara
1. *Civil servants is an element of government who have duties and functions as public servants and operational activities/ routine governance.*
 2. *Sub-district is the division of administrative regions in Indonesia under the county or city. Sub-district consists of the villages or kelurahan.*
 3. *Urban Village is the division of administrative regions in Indonesia under districts. In the context of regional autonomy in Indonesia, a village headman as a working area of the regional district or city. Urban villages led by a headman status as a civil servant.*
 4. *Village is the village and the traditional village or called by other names, hereinafter called the village, is the unity of the legal community who have borders with the authority to regulate and manage the affairs of government, the interests of the local community based community initiatives, the right of origin, and/ or traditional rights recognized and respected in the governance system of the Republic of Indonesia*

- | | |
|---|---|
| <p>1. Kesatuan Republik Indonesia</p> | <p>1. <i>Republic of Indonesia</i></p> |
| <p>2. Pemerintah Daerah di Indonesia adalah penyelenggara pemerintahan daerah menurut asas otonomi dan tugas pembantuan dengan prinsip otonomi seluas-luasnya dalam sistem dan prinsip Negara Kesatuan Republik Indonesia sebagaimana dimaksud dalam Undang-Undang Dasar 1945. Pemerintah daerah adalah Gubernur, Bupati, atau Walikota, dan Perangkat Daerah sebagai unsur penyelenggara pemerintahan daerah.</p> | <p>2. <i>Local Government in Indonesia is the regional administration in accordance with the principle of autonomy and duty of assistance with the principle of broad autonomy within the system and the principles of the Republic of Indonesia as stipulated in the Constitution of 1945. The local government is the governor, regent or mayor, and the Region as an element of the regional administration.</i></p> |
| <p>3. Dalam penyelenggaraan Pemerintahan Daerah, Kepala Daerah dibantu oleh Perangkat Daerah yang terdiri dari:</p> <ul style="list-style-type: none"> • Unsur staf yang membantu penyusunan kebijakan dan koordinasi, diwadahi dalam Sekretariat; • Unsur pengawas yang diwadahi dalam bentuk Inspektorat; • Unsur perencana yang diwadahi dalam bentuk Badan; • Unsur pendukung tugas Kepala daerah dalam penyusunan dan pelaksanaan kebijakan daerah yang bersifat spesifik, diwadahi dalam Lembaga Teknis Daerah; serta • Unsur pelaksana urusan daerah yang diwadahi dalam Dinas Daerah | <p>3. <i>In the implementation of Local Government, Regional Head is assisted by Regional Device comprising:</i></p> <ul style="list-style-type: none"> • <i>On element of the staff to help policy-making and coordination, accommodated in the Secretariat;</i> • <i>Supervisory elements are contained in the form of Inspectorate;</i> • <i>Element planners are contained in the form of Agency;</i> • <i>The supporting elements of the task head region in formulation and implementation of policies that are specific areas, contained in the regional Technical Institute;</i> • <i>As well as regional affairs executive element contained in the Regional Office</i> |

ULASAN

Sampai dengan tahun 2021 wilayah Kabupaten Lahat terdiri dari 24 kecamatan, 17 kelurahan, 360 desa berstatus definitive.

Jumlah Pegawai Negeri Sipil di Kabupaten Lahat tahun 2021 sebanyak 6.112 orang terdiri dari 2.249 laki-laki dan 3.863 perempuan. Ditinjau dari golongannya, PNS daerah Kabupaten Lahat terpusat pada golongan III sebesar 3.849 orang sedangkan PNS dengan golongan I menduduki posisi terkecil yaitu sebanyak 27 orang.

Jika ditinjau dari tingkat pendidikan sebanyak 4.279 orang PNS daerah Kabupaten Lahat sudah berpendidikan sarjana/ dokter/ phd, sedangkan PNS dengan tingkat pendidikan SD menduduki posisi terkecil yaitu sebanyak 20 orang. Pendidikan SMA menduduki peringkat ke dua terbanyak dengan jumlah pegawai sebesar 815 orang.

Realisasi penerimaan APBD Kabupaten Lahat 2021 berasal dari penerimaan pendapatan asli daerah (PAD), dana pendapatan transfer dan pendapatan lainnya. Realisasi pendapatan asli daerah (PAD) tahun 2020 sebesar Rp 155.268.141.117,22 dengan kontribusi terbesar berasal dari Lain-lain PAD yang Sah sebesar Rp. 93.708.629.361,84. Data 2021 ini masih merupakan data sementara karena masih dalam proses audit keuangan.

DESCRIPTION

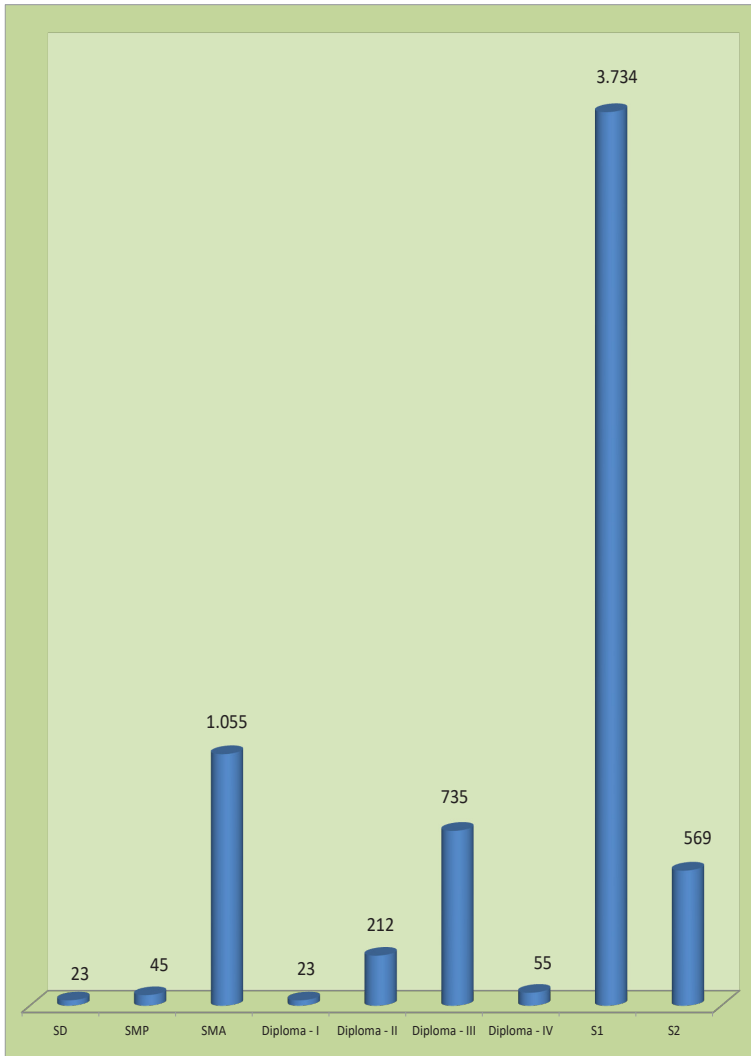
Until the year of 2021, the area of Lahat regency is divided into 24 subdistricts, 17 wards, 360 with definitive villages status.

Number of Civil Servants in Lahat regency in 2021 as many as 6,112 people consisting of 2,249 men and 3,863 women. Judging from the faction, civil servants Lahat regency centered in group III of 3,849 people, while civil servants with the smallest group rank I occupy position as many as 27 people.

The level viewed from the educationist there are 4,279 people who are listed as high school, while junior high school education is civil servant level with the smallest position that is 20 people. Second highest number of civil servant's education in Lahat regency is in high school graduates that is 815 people.

2021 revenues derived from local revenue (PAD), income transfer and other income. Realized revenue (PAD) in the year 2021 amounted to Rp 155,268,141,117.22 with the most contribution came from Other Local Revenue equal to Rp 93,708,629,361.84. This data in 2021 is still a temporary data because of the audit process.

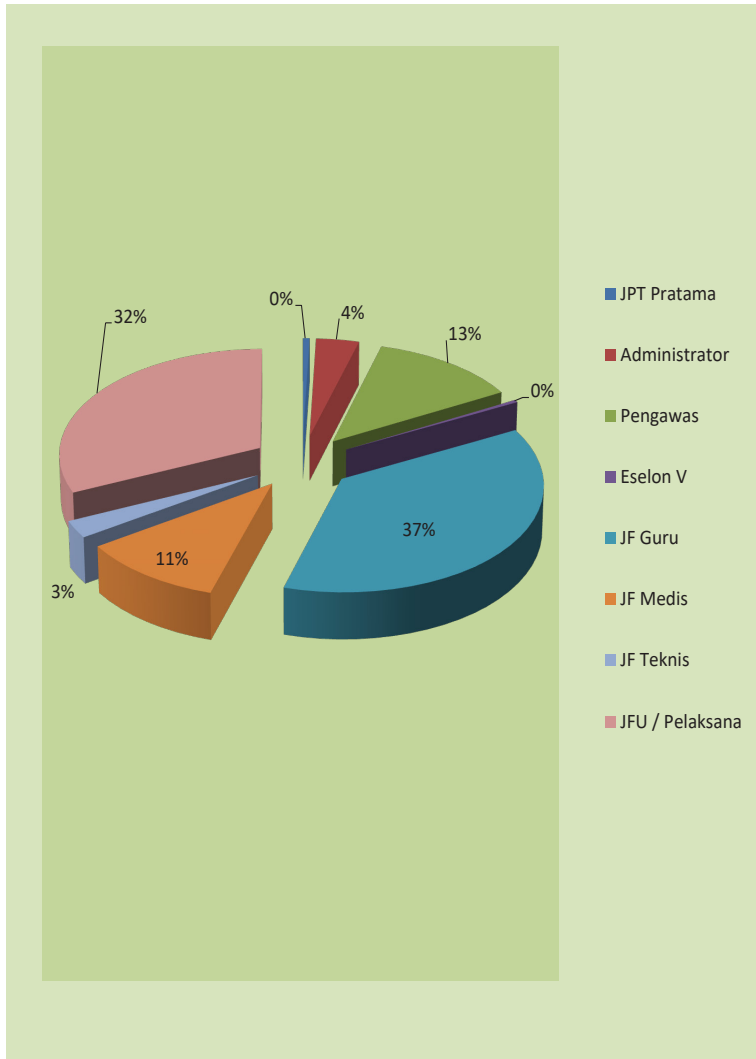
Gambar 2.1 **Jumlah Pegawai menurut Pendidikan, 2021**
Figures **Government officials by Education, 2021**



Sumber/Source : Badan Kepegawaian Negara / National Civil Service Agency

Gambar 2.2
Figures

Persentase pegawai berdasarkan Jabatan,2021
Percentage Government officials by echelon,2021



Sumber/Source : Badan Kepegawaian Negara / National Civil Service Agency

2.1 WILAYAH ADMINISTRATIF ADMINISTRATIVE AREA

Tabel 2.1.1 Jumlah Desa¹/Kelurahan Menurut Kecamatan di Kabupaten Lahat, 2017–2021
Table 2.1.1 Number of Villages¹/Kelurahan by Subdistrict in Lahat Regency, 2017–2021

Kecamatan/Subdistrict	2017	2018	2019	2020	2021
(1)	(2)	(3)	(4)	(5)	(6)
Tanjung Sakti Pumi	18	18	18	18	18
Tanjung Sakti Pumu	14	14	14	14	14
Kota Agung	22	22	22	22	22
Mulak Ulu	26	16	16	16	16
Tanjung Tebat	14	14	14	14	14
Mulak Sebingkai	-	10	10	10	10
Pulau Pinang	14	10	10	10	10
Pagar Gunung	20	20	20	20	20
Gumay Ulu	10	10	10	10	10
Jarai	21	21	21	21	21
Pajar Bulan	20	20	20	20	20
Muara Payang	7	7	7	7	7
Sukamerindu	10	10	10	10	10
Kikim Barat	19	19	19	19	19
Kikim Timur	32	32	32	32	32
Kikim Selatan	18	18	18	18	18
Kikim Tengah	9	9	9	9	9
Lahat	35	29	29	29	29
Gumay Talang	15	15	15	15	15
Lahat Selatan	-	10	10	10	10
Pseksu	11	11	11	11	11
Merapi Barat	19	19	19	19	19
Merapi Timur	14	14	14	14	14
Merapi Selatan	9	9	9	9	9
Kabupaten Lahat/ Lahat Regency	377	377	377	377	377

Catatan/Note: 2017 1 Termasuk kelurahan dan Unit Permukiman Transmigrasi (UPT)/Include Transmigration Settlement Unit, 2018 1 Termasuk kelurahan dan Unit Permukiman Transmigrasi (UPT)/Include Transmigration Settlement Unit, 2019 1 Termasuk kelurahan dan Unit Permukiman Transmigrasi (UPT)/Include Transmigration Settlement Unit, 2020 1 Termasuk kelurahan dan Unit Permukiman Transmigrasi (UPT)/Include Transmigration Settlement Unit, 2021 1 Termasuk kelurahan dan Unit Permukiman Transmigrasi (UPT)/Include Transmigration Settlement Unit
2/Updating data dari 2019 Semester 1 ke 2019 Semester 2

Sumber/Source: 2017 Peraturan Kepala Badan Pusat Statistik Nomor 3 Tahun 2019 Tanggal 6 Mei 2019 tentang Perubahan Atas Peraturan Kepala Badan Pusat Statistik Nomor 90 Tahun, 2018 tentang Kode dan Nama Wilayah Kerja Statistik Tahun 2018/Chief Statistician Regulation Number 3/2019, May 6 2019, as a revision of Chief Statistician Regulation Number 90 of 2018 on Code and Name of Regional Level of Data Collection. 2018 Peraturan Kepala Badan Pusat Statistik Nomor 3 Tahun 2019 Tanggal 6 Mei 2019 tentang Perubahan Atas Peraturan Kepala Badan Pusat Statistik Nomor 90 Tahun 2018 tentang Kode dan Nama Wilayah Kerja Statistik Tahun 2018/Chief Statistician Regulation Number 3/2019, May 6 2019, as a revision of Chief Statistician Regulation Number 90 of 2018 on Code and Name of Regional Level of Data Collection. 2019 Peraturan Badan Pusat Statistik Nomor 3 Tahun 2020, 2020 Peraturan Badan Pusat Statistik Nomor 1 Tahun 2021 Tanggal 25 Mei 2021 tentang Kode dan Nama Wilayah Kerja Statistik Tahun 2020/Chief Statistician Regulation Number 3/2019, May 6 2019, as a revision of Chief Statistician Regulation Number 90 of 2018 on Code and Name of Regional Level of Data Collection. 2021 Peraturan Badan Pusat Statistik Nomor 5 Tahun 2021 Tanggal 30 Desember 2021 tentang Perubahan Atas Peraturan Badan Pusat Statistik Nomor 1 Tahun 2021 tentang Kode dan Nama Wilayah Kerja Statistik Tahun 2021/Chief Statistician Regulation Number 3/2019, May 6 2021, as a revision of Chief Statistician Regulation Number 90 of 2021 on Code and Name of Regional Level of Data Collection.

2.2 DEWAN PERWAKILAN RAKYAT DAERAH REGIONAL HOUSE OF REPRESENTATIVE

Tabel 2.2.1 **Jumlah Anggota Dewan Perwakilan Rakyat Daerah Menurut Partai Politik dan Jenis Kelamin di Kabupaten Lahat, 2021**
Number of Regional House of Representatives's Members by Political Parties and Sex in Lahat, Regency 2021

Partai Politik <i>Political Parties</i>	Laki-laki <i>Male</i>	Perempuan <i>Female</i>	Jumlah <i>Total</i>
(1)	(2)	(3)	(4)
Lahat 1	9	1	10
Lahat 2	4	2	6
LAhat 3	6	1	7
Lahat 4	7	1	8
Lahat 5	8	1	9
Kabupaten Lahat/ <i>Lahat Regency</i>	34	6	40

Sumber/Source: Sekretariat DPRD Kabupaten Lahat/ *Local Representative Council of Lahat Regency*

2.3 SUMBER DAYA MANUSIA HUMAN RESOURCES

Tabel 2.3.1 **Jumlah Pegawai Negeri Sipil Menurut Jabatan dan Jenis Kelamin di Kabupaten Lahat, Desember 2020 dan Desember 2021**
Table 2.3.1 **Number of Civil Servants by Occupation and Sex in Lahat Regency/Municipality, December 2020 dan December 2021**

Jabatan <i>Occupation</i>	2020		Jumlah <i>Total</i>
	Laki-laki <i>Male</i>	Perempuan <i>Female</i>	
(1)	(2)	(3)	(4)
JPT Pratama	33	2	35
Administrator	165	55	220
Pengawas	449	309	758
Eselon V	15	14	29
JF Guru	586	1 811	2, 97
JF Medis	72	562	634
JF Teknis	93	71	164
JFU / Pelaksana	1 026	1 188	2 214
Jumlah/Total	2 439	4 012	6 451

Lanjutan Tabel/*Continued Table 2.3.1*

Jabatan <i>Occupation</i>	Laki-laki <i>Male</i>	2021	
		Perempuan <i>Female</i>	Jumlah <i>Total</i>
(1)	(5)	(6)	(7)
JPT Pratama	32	3	35
Administrator	173	51	224
Pengawas	429	343	772
Eselon V	11	13	24
JF Guru	543	1 730	2 273
JF Medis	79	590	669
JF Teknis	91	70	161
JFU / Pelaksana	886	1 061	1 947
Jumlah/Total	2 244	3 861	6 105

Sumber/Source : Badan Kepegawaian Negara / *National Civil Service Agency*

Tabel
Table 2.3.2

Jumlah Pegawai Negeri Sipil Menurut Tingkat Pendidikan dan Jenis Kelamin di Kabupaten Lahat, Desember 2020 dan Desember 2021
Number of Civil Servants by Educational Level and Sex in Lahat Regency/Municipality, December 2020 and December 2021

Tingkat Pendidikan <i>Educational Level</i>	2020		Jumlah <i>Total</i>
	Laki-laki <i>Male</i>	Perempuan <i>Female</i>	
(1)	(2)	(3)	(4)
SD	18	5	23
SMP	30	15	45
SMA	589	466	1 055
Diploma - I	3	20	23
Diploma - II	72	140	212
Diploma - III	111	624	735
Diploma - IV	19	36	55
S1	1 275	2 459	3 734
S2	322	247	569
Jumlah/Total	2 439	4 012	6 451

Lanjutan Tabel/*Continued Table 2.3.2*

Tingkat Pendidikan <i>Educational Level</i>	2021		
	Laki-laki <i>Male</i>	Perempuan <i>Female</i>	Jumlah <i>Total</i>
(1)	(2)	(3)	(4)
SD	14	5	19
SMP	25	12	37
SMA	481	336	817
Diploma - I	2	19	21
Diploma - II	53	107	160
Diploma - III	104	614	718
Diploma - IV	18	37	55
S1	1 227	2 486	3 713
S2	320	245	565
Jumlah/Total	2 244	3 861	6 105

Sumber/Source : Badan Kepegawaian Negara / *National Civil Service Agency*

Tabel
Table 2.3.3

**Jumlah Pegawai Negeri Sipil Menurut Tingkat
Kepangkatan dan Jenis Kelamin di Kabupaten Lahat
Desember 2020 dan Desember 2021**
*Number of Civil Servants by Hierarchy and Sex in Lahat
Regency, December 2020 and December 2021*

Pangkat/Golongan/Ruang <i>Hierarchy</i>	2020		Jumlah <i>Total</i>
	Laki-laki <i>Male</i>	Perempuan <i>Female</i>	
(1)	(2)	(3)	(4)
Gol I	27	9	36
Gol. Ruang I/a	1	-	1
Gol. Ruang I/b	7	1	8
Gol. Ruang I/c	8	1	9
Gol. Ruang I/d	11	7	18
Gol II	476	537	1 013
Gol. Ruang II/a	45	21	66
Gol. Ruang II/b	114	124	238
Gol. Ruang II/c	148	277	425
Gol. Ruang II/d	169	115	284
Gol III	1 438	2 544	3 982
Gol. Ruang III/a	223	548	771
Gol. Ruang III/b	361	755	1 116
Gol. Ruang III/c	404	671	1 075
Gol. Ruang III/d	450	570	1 020
Gol IV	498	922	1 420
Gol. Ruang IV/a	283	583	866
Gol. Ruang IV/b	187	335	522
Gol. Ruang IV/c	27	4	31
Gol. Ruang IV/d	1	-	1
Jumlah/Total	2 439	4 012	6 451

Lanjutan Tabel/*Continued Table 2.3.3*

Pangkat/Golongan/Ruang <i>Hierarchy</i>	2021		
	Laki-laki <i>Male</i>	Perempuan <i>Female</i>	Jumlah <i>Total</i>
(1)	(5)	(6)	(7)
Gol I	20	7	27
Gol. Ruang I/a	6	1	7
Gol. Ruang I/b	7	1	8
Gol. Ruang I/c	7	5	12
Gol. Ruang I/d	416	445	861
Gol II	36	17	53
Gol. Ruang II/a	77	61	138
Gol. Ruang II/b	102	173	275
Gol. Ruang II/c	201	194	395
Gol. Ruang II/d	1 332	2 510	3 842
Gol III	184	476	660
Gol. Ruang III/a	295	685	980
Gol. Ruang III/b	427	716	1 143
Gol. Ruang III/c	426	633	1 059
Gol. Ruang III/d	476	899	1 375
Gol IV	262	489	751
Gol. Ruang IV/a	187	405	592
Gol. Ruang IV/b	27	5	32
Gol. Ruang IV/c	-	-	-
Gol. Ruang IV/d	-	-	-
Jumlah/Total	2 244	3 861	6 105

Sumber/Source : Badan Kepegawaian Negara / *National Civil Service Agency*

2.4 KEUANGAN PEMERINTAH GOVERNMENT FINANCE

Tabel 2.4.1 Realisasi Pendapatan Pemerintah Kabupaten Lahat Menurut Jenis Pendapatan (ribu rupiah), 2018–2021
Table 2.4.1 Actual Lahat Regency Government Revenues by Kind of Revenues (thousand rupiahs), 2018–2021

Jenis Pendapatan/Kind of Revenues	2018	2019
(1)	(2)	(3)
1. Pendapatan Asli Daerah (PAD)/Regional Revenue	112 571 296 475 ,37	141 161 144 249,35
1.1 Pajak Daerah/Regional Tax	39 707 051 390 ,44	47 330 979 176,51
1.2 Retribusi Daerah/Regional Retribution	4 859 751 111 ,60	4 261 293 263,00
1.3 Hasil Perusahaan Milik Daerah dan Pengelolaan Kekayaan Daerah yang Dipisahkan/Regional-Owned Company Revenue and Separated Management of Regional Wealth	6 499 575 260 ,49	7 073 245 657,03
1.4 Lain-lain PAD yang Sah/Other Regional Revenue	61 504 918 712 ,84	82 495 626 152,81
2. Dana Perimbangan/Balance Funds	1 377 663 737 906 ,00	1 609 981 025 056,00
2.1 Bagi Hasil Pajak/Tax Sharing Revenue	92 448 266 434 ,00	89 094 026 910,00
2.2 Bagi Hasil Bukan Pajak/Sumber Daya Alam/Non-Tax Sharing Revenue/Natural Resources	367 439 418 945 ,00	518 622 670 705,00
2.3 Dana Alokasi Umum/General Allocation Fund	696 379 856 000 ,00	723 556 689 000,00
2.4 Dana Alokasi Khusus/Special Allocation Fund	221 396 196 527 ,00	278 707 638 441,00
3. Lain-lain Pendapatan yang Sah/Other Revenue	426 638 966 520 ,95	521 806 187 964,55
3.1 Pendapatan Hibah/Grant	50 093 183 506 ,00	58 537 715 843,00
3.2 Dana Darurat/Emergency Fund	0 ,00	00,0
3.3 Dana Bagi Hasil Pajak dari Provinsi dan Pemerintah Daerah Lainnya/Tax Sharing Revenue from Provincial and Other Regional Governments	80 249 703 936 ,27	147 492 932 121,55
3.4 Dana Penyesuaian dan Otonomi Daerah/Regional Adjustment and Autonomy Fund	294 408 284 000 ,00	301 179 650 000,00
3.5 Bantuan Keuangan dari Provinsi atau Pemerintah Daerah Lainnya/Financial Assistance from Provincial or Other Regional Governments	1 887 795 078 ,68	14 595 890 000,00
3.6 Lainnya/Others	0 ,00	3 125 000 000,00
Jumlah/Total	1 916 874 000 902 ,32	2 276 073 357 269,90

Lanjutan Tabel/*Continued Table 2.4.1*

Jenis Pendapatan/ <i>Kind of Revenues</i>	2020	2021*
(1)	(4)	(5)
1. Pendapatan Asli Daerah (PAD)/<i>Regional Revenue</i>	119 024 450 154,65	155 268 141 117,22
1.1 Pajak Daerah/ <i>Regional Tax</i>	43 320 827 736,73	47 622 896 800,23
1.2 Retribusi Daerah/ <i>Regional Retribution</i>	3 037 484 651,50	5 521 634 448,75
1.3 Hasil Perusahaan Milik Daerah dan Pengelolaan Kekayaan Daerah yang Dipisahkan/ <i>Regional-Owned Company Revenue and Separated Management of Regional Wealth</i>	7 577 508 370,48	8 414 980 506,40
1.4 Lain-lain PAD yang Sah/ <i>Other Regional Revenue</i>	65 088 629 395,94	93 708 629 361,84
2. Dana Perimbangan/<i>Balance Funds</i>	1 273 265 615 921,00	1 470 966 254 375,00
2.1 Bagi Hasil Pajak/ <i>Tax Sharing Revenue</i>	115 680 504 010,00	196 292 753 222,00
2.2 Bagi Hasil Bukan Pajak/Sumber Daya Alam/ <i>Non-Tax Sharing Revenue/Natural Resources</i>	303 862 675 964,00	393 192 768 329,00
2.3 Dana Alokasi Umum/ <i>General Allocation Fund</i>	649,875,559,000,00	640 553 208 000,00
2.4 Dana Alokasi Khusus/ <i>Special Allocation Fund</i>	203 846 876 947,00	240 927 524 824,00
3. Lain-lain Pendapatan yang Sah/<i>Other Revenue</i>	491 684 970 991,00	571 680 381 933,61
3.1 Pendapatan Hibah/ <i>Grant</i>	22 464 784 784,00	61 602 573 956,00
3.2 Dana Darurat/ <i>Emergency Fund</i>	0,00	0,00
3.3 Dana Bagi Hasil Pajak dari Provinsi dan Pemerintah Daerah Lainnya/ <i>Tax Sharing Revenue from Provincial and Other Regional Governments</i>	78 641 187 563,00	90 093 764 596,41
3.4 Dana Penyesuaian dan Otonomi Daerah/ <i>Regional Adjustment and Autonomy Fund</i>	333,581804000,00	317 488 255 600,00
3.5 Bantuan Keuangan dari Provinsi atau Pemerintah Daerah Lainnya/ <i>Financial Assistance from Provincial or Other Regional Governments</i>	5 699 719 644,00	102 495 787 781,20
3.6 Lainnya/ <i>Others</i>	0,00	0,00
Jumlah/<i>Total</i>	1 883 975 037 066,65	2 197 914 777 425,83

Catatan/Note : * Data Sementara ,masih dalam proses audit keuangan/**Temporary Data, still in the process of financial audit*

Sumber :/Source : Badan Keuangan Daerah Kabupaten Lahat/*Regional Finance Agency Of Lahat Regency*

Tabel
Table 2.4.2**Realisasi Belanja Pemerintah Kabupaten Lahat Menurut Jenis Belanja (ribu rupiah), 2018–2021**
Actual Lahat Regency Government Expenditures by Kind of Expenditures (thousand rupiahs), 2018–2021


Jenis Pendapatan Kind of Revenues	2018	2019
(1)	(2)	(3)
1. Belanja Tidak Langsung/Indirect Expenditures	1 140 598 329 669,00	1 105 985 876 666 ,00
1.1 Belanja Pegawai/Personnel Expenditures	625 533 525 643,00	625 732 138 548 ,00
1.2 Belanja Bunga/Interest Expenditures	0,00	0 ,00
1.3 Belanja Subsidi/Subsidies Expenditures	0,00	0 ,00
1.4 Belanja Hibah/Grant Expenditures	95 697 705 323,00	43 543 395 762 ,00
1.5 Belanja Bantuan Sosial/Social Aid Expenditures	520 500 000,00	252 150 000 ,00
1.6 Belanja Bagi Hasil/Sharing Fund Expenditure	7 863 987 000,00	4 546 660 000 ,00
1.7 Belanja Bantuan Keuangan/Financial Aids Expenditures	410 967 611 703,00	430 366 784 568 ,00
1.8 Belanja Tidak Terduga/Unpredicted Expenditures	15 000 000,00	1 544 747 788 ,00
2. Belanja Langsung/Direct Expenditures	693 885 668 371,73	911 389 967 429 ,33
2.1 Belanja Pegawai/Personnel Expenditures	14 149 199 432,00	18 906 213 117 ,00
2.2 Belanja Barang dan Jasa/Goods and Services Expenditures	370 174 139 680,35	495 674 892 866 ,45
2.3 Belanja Modal/Capital Expenditure	309 562 329 259,38	396 808 861 445 ,88
Jumlah/Total	1 834 483 998 040,73	2 017 375 844 095 ,33

Lanjutan Tabel/*Continued Table 2.4.2*

Jenis Pendapatan <i>Kind of Revenues</i>	2020	2021*
(1)	(4)	(5)
1. Belanja Tidak Langsung/<i>Indirect Expenditures</i>	1 114 212 787 266,00	1 124 268 345 727,00
1.1 Belanja Pegawai/ <i>Personnel Expenditures</i>	606 288 984 911,00	618 246 527 487,00
1.2 Belanja Bunga/ <i>Interest Expenditures</i>	0,00	0,00
1.3 Belanja Subsidi/ <i>Subsidies Expenditures</i>	0,00	0,00
1.4 Belanja Hibah/ <i>Grant Expenditures</i>	15 783 219 400,00	54 723 204 965,00
1.5 Belanja Bantuan Sosial/ <i>Social Aid Expenditures</i>	397 500 000,00	1 010 000 000,00
1.6 Belanja Bagi Hasil/ <i>Sharing Fund Expenditure</i>	3 475 567 800,00	4 029 063 000,00
1.7 Belanja Bantuan Keuangan/ <i>Financial Aids Expenditures</i>	448 000 784 906,00	446 233 210 775,00
1.8 Belanja Tidak Terduga/ <i>Unpredicted Expenditures</i>	40 266 730 249,00	26 339 500,00
2. Belanja Langsung/<i>Direct Expenditures</i>	892 301 980 924,25	988 144 176 159,08
2.1 Belanja Pegawai/ <i>Personnel Expenditures</i>	39 174 133 559,00	0,00
2.2 Belanja Barang dan Jasa/ <i>Goods and Services Expenditures</i>	485 306 998 237,25	516 011 976 686,87
2.3 Belanja Modal/ <i>Capital Expenditure</i>	367 820 849 128,00	472 132 199 472,21
Jumlah/<i>Total</i>	2 006 514 768 190,25	2 112 412 521 886,08

Catatan/Note : * Data Sementara ,masih dalam proses audit keuangan/ **Temporary Data, still in the process of financial audit*

Sumber :/Source : Badan Keuangan Daerah Kabupaten Lahat/*Regional Finance Agency Of Lahat Regency*



03



PENDUDUK DAN KETENAGAKERJAAN
POPULATION AND EMPLOYMENT



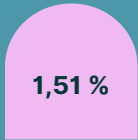
222,37
RIBU



PENDUDUK
434,94
RIBU



212,57
RIBU




Laju
Pertumbuhan
Penduduk



Kepadatan
Penduduk



Rasio Jenis
Kelamin



PENJELASAN TEKNIS

TECHNICAL NOTES

- | | |
|---|---|
| <p>1. BPS - Penduduk Indonesia adalah semua orang yang berdomisili di wilayah teritorial Indonesia selama 1 tahun atau lebih dan atau mereka yang berdomisili kurang dari 1 tahun tetapi bertujuan menetap .</p> | <p>1. <i>BPS - The population of Indonesia are all residents of the entire territory of Indonesia who have stayed for 1 year or longer, and those who intended to stay more than six months even though their length of stay is less than 1 year.</i></p> |
| <p>2. Disdukcapil - Penduduk adalah setiap orang baik warga negara Indonesia maupun Warga Negara Asing yang bertempat tinggal di wilayah di Negara RI dan telah memenuhi ketentuan Peraturan Perundang-undangan yang berlaku.</p> | <p>2. <i>Disdukcapil - Population is any person both Indonesian citizens and Foreign Citizens who reside in the territory of the Republic of Indonesia and has complied with the provisions of the applicable Laws and Regulations.</i></p> |
| <p>3. Laju pertumbuhan penduduk adalah angka yang menunjukkan persentase penambahan penduduk dalam jangka waktu tertentu.</p> | <p>3. <i>The growth rate of population is the number that show percentage of population growth within a specified period.</i></p> |
| <p>4. Kepadatan penduduk adalah rasio Jumlah penduduk per kilometer persegi.</p> | <p>4. <i>Population density is ratio of population per square kilometer.</i></p> |
| <p>5. Rasio jenis kelamin adalah perbandingan antara penduduk laki-laki dan penduduk perempuan pada suatu wilayah dan waktu tertentu. Biasanya dinyatakan dengan Jumlah penduduk laki-laki untuk 100 penduduk perempuan.</p> | <p>5. <i>Sex ratio is the ratio of males population to females population in a given area and time, usually expressed as the number of males for every 100 females.</i></p> |
| <p>6. Distribusi penduduk adalah pola persebaran penduduk di</p> | <p>6. <i>Population distribution is the pattern of population distribution</i></p> |

suatu wilayah, baik berdasarkan batas-batas geografis maupun berdasarkan batas-batas administrasi pemerintahan.

in an area, either by geographic boundaries or by government administrative boundaries.

7 Komposisi penduduk adalah pola persebaran penduduk menurut karakteristiknya, contoh: penduduk menurut kelompok umur, penduduk menurut jenis kelamin.

7 *Population composition is the pattern of population distribution by its characteristics, example: population by age group, population by sex.*

8 Penduduk usia kerja adalah penduduk yang berumur 15 tahun ke atas.

8 *Working age population is persons of 15 years and over.*

9 Angkatan kerja adalah penduduk usia kerja (15 tahun ke atas) yang bekerja, punya pekerjaan namun sementara tidak bekerja, dan pengangguran.

9 *Labor force or economically active are persons of 15 years and over, who in the previous week were working, temporarily absent from work but having jobs, and unemployment.*

10 Bekerja adalah kegiatan ekonomi yang dilakukan oleh seseorang dengan maksud memperoleh atau membantu memperoleh pendapatan atau keuntungan dan lamanya bekerja paling sedikit 1 jam secara terus menerus dalam seminggu yang lalu (termasuk pekerja keluarga tanpa upah yang membantu dalam suatu usaha/ kegiatan ekonomi).

10 *Working is economic activity conducted by a person and intended to earn income by doing work or helping to do work at least one hour continuously during the reference week (including unpaid family worker/s for any economic activity).*

ULASAN

DESCRIPTION

Penduduk memiliki peranan yang besar dalam pembangunan, selain sebagai pelaku pembangunan penduduk juga menjadi sarana pembangunan sebagai penggerak perekonomian suatu daerah. Oleh karena itu penduduk dapat dijadikan sebagai modal dasar dalam pembangunan.

Population has a big role in development, besides as perpetrator of development, it also becomes the development medium. Therefore, population can become fundamental basic foundation in development.

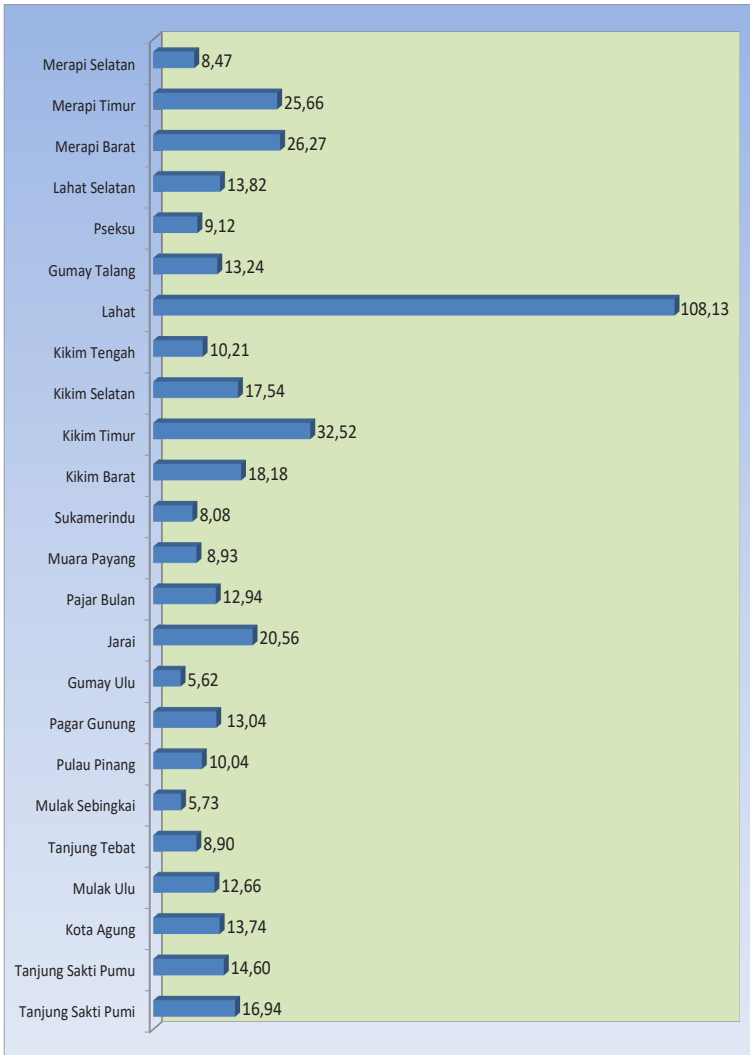
Penduduk Kabupaten Lahat berdasarkan Hasil Proyeksi Penduduk Tahun 2021 sebanyak 434,90 ribu yang terdiri atas penduduk laki-laki 222,30 ribu dan penduduk perempuan 212,60 ribu. Pertumbuhan penduduk selama 10 tahun terakhir sebesar 1,51 persen. Sementara itu besarnya angka rasio jenis kelamin tahun 2021 penduduk laki-laki terhadap penduduk perempuan sebesar 105,00

Lahat Regency's population based on population projections for 2021 were 434.90 thousand consisting of inhabitants of the male 222.30 thousand and female 212.60 thousand. Population growth for the last 10 years was 1.51 percent. While the magnitude of the sex ratio in 2021 the male population towards the female population are 105.00

Kepadatan penduduk di Kabupaten Lahat tahun 2021 mencapai 100 jiwa/km². Kepadatan Penduduk di 24 kecamatan cukup beragam dengan kepadatan penduduk tertinggi terletak di kecamatan Lahat dengan kepadatan sebesar 1.005 jiwa/km² dan terendah di Kecamatan Pseksu sebesar 75 jiwa/Km².

Population density of Lahat Regency in 2021 reached 100 people/km². Population density in 24 subdistricts are quite diverse with the highest population density of subdistrict is located in the subdistrict Lahat with the number of density are 1,005 people/km² and the lowest in Subdistrict Pseksu with 75 people/km².

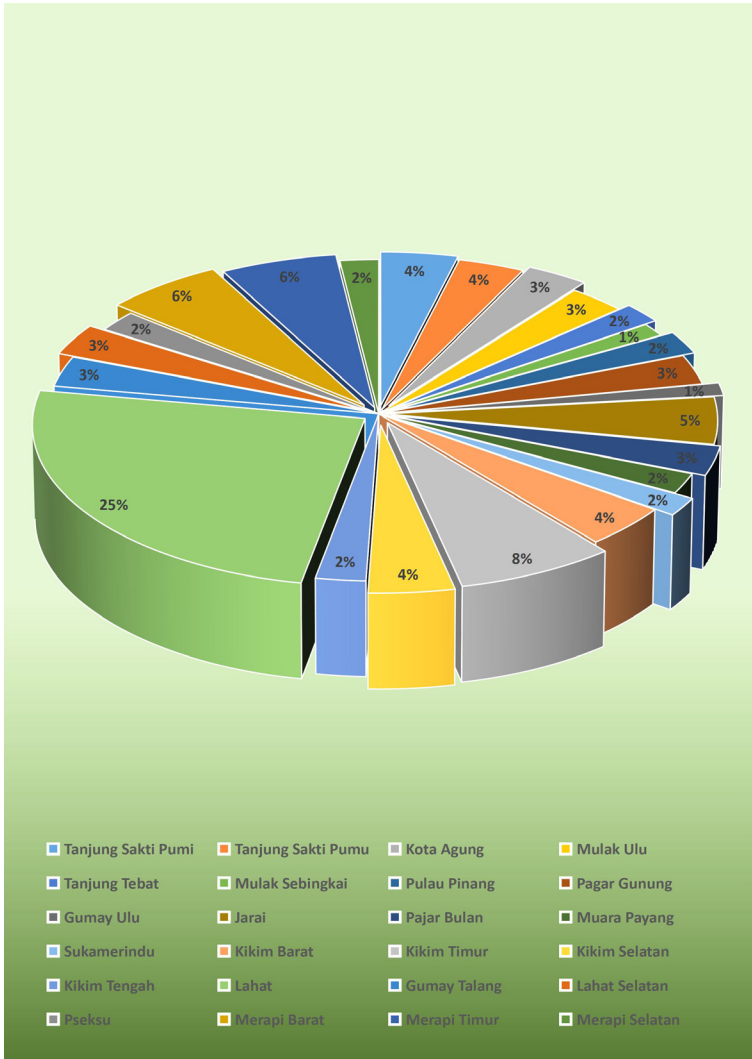
Gambar 3.1 Jumlah Penduduk menurut Kecamatan (ribu), 2021
Figures 3.1 Number of Population by district in Lahat Regency (thousand), 2021



Sumber/Source: Badan Pusat Statistik Kabupaten Lahat/BPS-Statistics of Lahat Regency

Gambar 3.2
Figures

Persentase Penduduk menurut Kecamatan, 2021
Population Percentage by district in Lahat Regency, 2021



Sumber/Source: Badan Pusat Statistik Kabupaten Lahat/BPS-Statistics of Lahat Regency

3.1 PENDUDUK POPULATION

Tabel 3.1.1 Penduduk, Laju Pertumbuhan Penduduk per Tahun, Distribusi Persentase Penduduk, Kepadatan Penduduk, Rasio Jenis Kelamin Penduduk Menurut Kecamatan di Kabupaten Lahat, 2020 dan 2021
Population, Annual Population Growth Rate, Percentage Distribution of Population, Population Density, and Population Sex Ratio by Subdistrict in Lahat Regency, 2020 dan 2021

Kecamatan Subdistrict	Penduduk (ribu) Population (thousand)		Laju Pertumbuhan Penduduk per Tahun Annual Population Growth Rate (%)	
	2020	2021	2020	2021
(1)	(2)	(3)	(4)	(5)
Tanjung Sakti Pumi	16,82	16,94	1,09	0,96
Tanjung Sakti Pumu	14,52	14,60	0,89	0,69
Kota Agung	13,62	13,74	1,23	1,15
Mulak Ulu	12,57	12,66	1,05	0,90
Tanjung Tebat	8,82	8,90	1,28	1,21
Mulak Sebingkai	5,71	5,73	0,81	0,58
Pulau Pinang	9,87	10,04	2,17	2,40
Pagar Gunung	12,95	13,04	1,10	0,97
Gumay Ulu	5,58	5,62	1,09	0,96
Jarai	20,51	20,56	0,63	0,34
Pajar Bulan	12,85	12,94	1,03	0,88
Muara Payang	8,90	8,93	0,64	0,36
Sukamerindu	8,05	8,08	0,84	0,63
Kikim Barat	17,90	18,18	1,92	2,07
Kikim Timur	31,99	32,52	2,02	2,20
Kikim Selatan	17,34	17,54	1,54	1,56
Kikim Tengah	10,05	10,21	1,99	2,16
Lahat	107,51	108,13	0,95	0,78
Gumay Talang	12,94	13,24	2,72	3,13
Pseksu	9,04	9,12	5,00	1,18
Lahat Selatan	13,21	13,82	1,25	6,19
Merapi Barat	25,70	26,27	2,57	2,93
Merapi Timur	25,23	25,66	2,07	2,27
Merapi Selatan	8,39	8,47	1,32	1,26
Kabupaten Lahat/ Lahat Regency	430,07	434,94	1,47	1,51

Lanjutan Tabel/*Continued Table* 3.1.1

Kecamatan Subdistrict	Persentase Penduduk Percentage of Total Population		Kepadatan Penduduk per km ² Population Density per sq.km	
	2020	2021	2020	2021
(1)	(6)	(7)	(8)	(9)
Tanjung Sakti Pumi	3,91	3,90	62,00	63,00
Tanjung Sakti Pumu	3,38	3,36	63,00	64,00
Kota Agung	3,17	3,16	82,00	83,00
Mulak Ulu	2,92	2,91	116,00	117,00
Tanjung Tebat	2,05	2,05	107,00	108,00
Mulak Sebingkai	1,33	1,32	90,00	90,00
Pulau Pinang	2,29	2,31	88,00	90,00
Pagar Gunung	3,01	3,00	123,00	124,00
Gumay Ulu	1,30	1,29	64,00	65,00
Jarai	4,77	4,73	122,00	123,00
Pajar Bulan	2,99	2,97	88,00	89,00
Muara Payang	2,07	2,05	237,00	238,00
Sukamerindu	1,87	1,86	146,00	146,00
Kikim Barat	4,16	4,18	66,00	67,00
Kikim Timur	7,44	7,48	57,00	58,00
Kikim Selatan	4,03	4,03	139,00	141,00
Kikim Tengah	2,34	2,35	38,00	38,00
Lahat	25,00	24,86	999,00	1 005,00
Gumay Talang	3,01	3,04	52,00	53,00
Pseksu	3,07	2,10	72,00	34,00
Lahat Selatan	2,10	3,18	34,00	75,00
Merapi Barat	5,98	6,04	110,00	113,00
Merapi Timur	5,87	5,90	97,00	98,00
Merapi Selatan	1,95	1,95	42,00	42,00
Kabupaten Lahat/ Lahat Regency	100,00	100,00	99,00	100,00

Lanjutan Tabel/*Continued Table 3.1.1*

Kecamatan Subdistrict	Rasio Jenis Kelamin Penduduk Population Sex Ratio	
	2020	2021
(1)	(10)	(11)
Tanjung Sakti Pumi	105,90	105,80
Tanjung Sakti Pumu	107,90	107,90
Kota Agung	107,90	107,70
Mulak Ulu	104,70	104,40
Tanjung Tebat	104,40	104,00
Mulak Sebingkai	109,20	108,90
Pulau Pinang	104,50	104,40
Pagar Gunung	107,30	107,20
Gumay Ulu	112,40	111,90
Jarai	105,30	105,10
Pajar Bulan	108,00	108,00
Muara Payang	110,20	110,00
Sukamerindu	104,70	104,80
Kikim Barat	104,00	103,70
Kikim Timur	104,80	104,80
Kikim Selatan	104,60	104,50
Kikim Tengah	102,60	102,30
Lahat	101,60	101,40
Gumay Talang	106,20	106,20
Pseksu	104,10	106,40
Lahat Selatan	106,40	104,00
Merapi Barat	104,10	103,70
Merapi Timur	107,50	107,80
Merapi Selatan	105,60	105,50
Kabupaten Lahat/ Lahat Regency	104,70	105,00

Sumber/Source : Badan Pusat Statistik Kabupaten Lahat/BPS-Statistics of Lahat Regency

Tabel
Table 3.1.2

Jumlah Penduduk Menurut Kelompok Umur dan Jenis Kelamin di Kabupaten Lahat, 2021
Population by Age Groups and Sex in Lahat Regency, 2021

Kelompok Umur <i>Age Groups</i>	Jenis Kelamin/Sex		Jumlah <i>Total</i>
	Laki-Laki <i>Male</i>	Perempuan <i>Female</i>	
(1)	(2)	(3)	(4)
0–4	19 555	18 619	38 174
5–9	20 033	18 925	38 958
10–14	19 088	18 119	37 207
15–19	19 576	18 260	37 836
20–24	18 408	17 288	35 696
25–29	16 315	14 857	31 172
30–34	17 318	15 915	33 233
35–39	16 907	15 858	32 765
40–44	17 092	15 951	33 043
45–49	14 878	13 834	28 712
50–54	12 241	11 672	23 913
55–59	10 100	10 044	20 144
60–64	8 183	8 305	16 488
65–69	5 740	6 036	11 776
70–74	3 547	4 139	7 686
75+	3 393	4 743	8 136
Kabupaten Lahat/ Lahat Regency	222 374	212 565	434 939

Sumber/Source: Badan Pusat Statistik Kabupaten Lahat/BPS-Statistics of Lahat Regency

3.2 KETENAGAKERJAAN EMPLOYMENT

Tabel 3.2.1 Jumlah Penduduk Berumur 15 Tahun Keatas Menurut Jenis Kegiatan Selama Seminggu yang Lalu dan Jenis Kelamin di Kabupaten Lahat, 2021
Population Aged 15 Years and Over by Type of Activity During The Previous Week and Sex in Lahat Regency, 2021

Kegiatan Utama <i>Main Activity</i>	Jenis Kelamin/Sex		
	Laki-Laki <i>Male</i>	Perempuan <i>Female</i>	Laki-Laki+ Perempuan <i>Male+Female</i>
(1)	(2)	(3)	(4)
I. Angkatan Kerja/<i>Economically Active</i>	127 787	86 022	213 809
1. Bekerja/ <i>Working</i>	122 870	83 252	206 122
2. Pengangguran Terbuka/ <i>Unemployment</i>	4 917	2 770	7 687
II. Bukan Angkatan Kerja/<i>Not Economically Active</i>	28 677	64 985	93 662
1. Sekolah/ <i>Attending School</i>	9 591	8 752	18 343
2. Mengurus Rumah Tangga/ <i>Housekeeping</i>	6 463	50 845	57 308
3. Lainnya/ <i>Others</i>	12 623	5 388	18 011
Jumlah/<i>Total</i>	156 464	151 007	307 471

Sumber/*Source*: BPS, Survei Angkatan Kerja Nasional (Sakernas) Agustus/BPS-Statistics Indonesia, August National Labor Force Survey

Tabel 3.2.2
Table

Penduduk Berumur 15 Tahun ke Atas Menurut Pendidikan Tertinggi yang Ditamatkan dan Jenis Kegiatan Selama Seminggu yang Lalu di Kabupaten Lahat, 2021
Population 15 Years of Age and Over by Educational Attainment and Type of Activity During the Previous Week in Lahat Regency, 2021

Pendidikan Tertinggi yang Ditamatkan ¹ <i>Educational Attainment¹</i>	Angkatan Kerja/ <i>Economically Active</i>			Persentase Bekerja terhadap Angkatan Kerja <i>Percentage of Working to Economically Active</i>
	Bekerja <i>Working</i>	Pengangguran ² <i>Unemployment²</i>	Jumlah Angkatan Kerja <i>Total of Economically Active</i>	
(1)	(2)	(3)	(4)	(5)
0	74 844	1 036	75 880	98,63
1	38 512	632	39 144	98,39
2	68 311	5 233	73 544	92,88
3	24 455	786	25 241	96,89
Jumlah/Total	206 122	7 687	213 809	96,40

Lanjutan Tabel/*Continued Table 3.2.2*

Pendidikan Tertinggi yang Ditamatkan ¹ <i>Educational Attainment ¹</i>	Bukan Angkatan Kerja <i>Not Economically Active</i>	Jumlah Total	Persentase Angkatan Kerja terhadap Penduduk Usia Kerja <i>Percentage of Economically Active to Working Age Population</i>
(1)	(6)	(7)	(8)
0	34 349	110 229	68 839
1	26 458	65 602	59 669
2	27 257	100 801	72 960
3	5 598	30 839	81 848
Jumlah/Total	93 662	307 471	69 538

Catatan/Note: ¹ 0. ≤ Sekolah Dasar (SD)/≤ *Primary School*
 1. Sekolah Menengah Pertama/*Junior High School*
 2. Sekolah Menengah Atas/*Senior High School*
 3. Perguruan Tinggi/*Collage*
² 1. Mencari pekerjaan/*Looking for work*
 2. Mempersiapkan usaha/*Establishing a new business/firm*
 3. Merasa tidak mungkin mendapat pekerjaan/*Feeling hopeless in looking for work (discouraged job seekers)*
 4. Sudah punya pekerjaan tetapi belum mulai bekerja/*Having job already but not starting to work yet*

Sumber/Source: BPS, Survei Angkatan Kerja Nasional (Sakernas) Agustus/BPS-Statistics Indonesia, August National Labor Force Survey

Tabel
Table 3.2.3

Penduduk Berumur 15 Tahun Ke Atas yang Bekerja Selama Seminggu yang Lalu Menurut Status Pekerjaan Utama dan Jenis Kelamin di Kabupaten Lahat, 2021
Population 15 Years of Age and Over who Worked During The Previous Week by Main Employment Status and Sex in Lahat Regency, 2021

Status Pekerjaan Utama <i>Main Employment Status</i>	Laki-Laki <i>Male</i>	Perempuan <i>Female</i>	Jumlah <i>Total</i>
(1)	(2)	(3)	(4)
Berusaha sendiri <i>Own account worker</i>	30 642	17 664	48 306
Berusaha dibantu buruh tidak tetap/buruh tidak dibayar <i>Employer assisted by temporary worker/unpaid worker</i>	33 191	6 965	40 156
Berusaha dibantu buruh tetap/buruh dibayar <i>Employer assisted by permanent worker/paid worker</i>	1 500	-	1 500
Buruh/Karyawan/Pegawai/ <i>Employee</i>	35 113	23 440	58 553
Pekerja bebas <i>Casual worker</i>	13 294	4 939	18 233
Pekerja keluarga/tak dibayar <i>Family worker/unpaid worker</i>	9 130	30 244	39 374
Jumlah/Total	122 870	83 252	206 122

Sumber/Source: BPS, Survei Angkatan Kerja Nasional (Sakernas) Agustus/BPS-Statistics Indonesia, August National Labor Force Survey

04

SOSIAL DAN KESEJAHTERAAN RAKYAT
SOCIAL AND WELFARE

Angka Partisipasi Murni (APM)
Menurut Jenjang Pendidikan 2021



98,83%



86,98%



67,85%

Angka Partisipasi Kasar (APK)
Menurut Jenjang Pendidikan 2021



109,75%



94,48%



82,32%

PENJELASAN TEKNIS

1. Data Podes merupakan satu-satunya sumber data kewilayahan yang muatannya beragam dan memberi gambaran tentang situasi pembangunan suatu wilayah (regional). Ini berbeda dengan data dari hasil pendekatan rumah tangga yang lebih menekankan pada dimensi aktivitas sektoral. Keduanya sama penting dan menjadi kekayaan BPS.
2. Pencacahan Podes dilakukan secara sensus terhadap seluruh wilayah administrasi pemerintahan terendah setingkat desa (yaitu desa, kelurahan, nagari, Unit Permukiman Transmigrasi (UPT)) yang masih dibina oleh kementerian terkait.
3. Jalur Pendidikan di Indonesia terdiri atas 1) pendidikan formal, 2) pendidikan nonformal, dan 3) pendidikan informal yang ketiganya dapat saling melengkapi dan memperkaya (Undang-Undang No. 20 Tahun 2014 tentang Sistem Pendidikan Nasional).
4. Jenjang Pendidikan Formal terdiri atas pendidikan dasar, pendidikan menengah, dan pendidikan tinggi. Jenis pendidikan yang diajarkan mencakup pendidikan umum, kejuruan, akademik,

TECHNICAL NOTES

1. *Podes data is the only one Source of spatial data consisting of various information and providing a picture of development progress in a region. The Podes data are different from data resulted from household surveys focusing on the dimension of sectoral activities. Both kind of data are important and become the trade mark of BPS on the data richness aspect.*
2. *Podes enumeration is implemented as a census of the lowest governmental administrative region equivalent to village (i.e. village, sub-district, nagari, and Transmigration Settlement Unit which is still fostered by the relevant ministries).*
3. *The Education System in Indonesia consists of 1) a formal education, 2) non-formal education, and 3) informaleducationthatallthreecan be complementary and enriching (Law No. 20 Year 2014 about The National Education System).*
4. *The Formal Education Level consists of primary education, secondary education, and high education. The kind of education that taught consists of general education, vocational, academic, professional,*

1. profesi, vokasi, keagamaan, dan khusus.
 - a. Pendidikan Dasar berbentuk Sekolah Dasar (SD) dan Madrasah Ibtidaiyah (MI) atau bentuk lain yang sederajat serta Sekolah Menengah Pertama (SMP) dan Madrasah Tsanawiyah (MTs), atau bentuk lain yang sederajat.
 - b. Pendidikan Menengah berbentuk Sekolah Menengah Atas (SMA), Madrasah Aliyah (MA), Sekolah Menengah Kejuruan (SMK), dan Madrasah Aliyah Kejuruan (MAK), atau bentuk lain yang sederajat.
 - c. Pendidikan Tinggi merupakan jenjang pendidikan setelah pendidikan menengah yang mencakup program pendidikan diploma, sarjana, magister, spesialis, dan doktor yang diselenggarakan oleh perguruan tinggi. Perguruan tinggi dapat berbentuk akademi, politeknik, sekolah tinggi, institut, atau universitas.
 5. Keluhan kesehatan adalah keadaan seseorang yang mengalami gangguan kesehatan atau kejiwaan, baik karena penyakit akut, penyakit kronis, kecelakaan, kriminal, atau hal lain.
1. *religious, and specific education.*
 - a. *The Primary Education consists of Elementary School and Islamic Elementary School or other equivalent forms and Junior High School and MTs, or other equivalent forms.*
 - b. *The Secondary Education consists of the senior high school, MA, Vocational School, and Vocational Madrasah Aliyah, or other equivalent forms.*
 - c. *The High Education consists of the education level after the secondary education that consists of diplomas, bachelor, master, specialist, and doctoral degrees that are held by the college. The colleges can be academy, polytechnic, high school, institute, or university.*
 5. *Health complaint is a condition where a person has health or mental problems because of acute illness, chronically illness, accident, crimes, or others.*

ULASAN

Pendidikan merupakan sarana mutlak dalam meningkatkan Sumber Daya Manusia (SDM) yang bermutu. Sumber Daya Manusia yang bermutu sangat dibutuhkan dalam pelaksanaan pembangunan yang bertujuan untuk meningkatkan kesejahteraan masyarakat. Oleh karena itu pendidikan harus dilengkapi dengan sarana dan prasarana yang memadai agar dapat mencapai tujuannya dengan baik.

Total Sekolah Dasar (SD) sederajat di Kabupaten Lahat di tahun 2021/2022 posisi semester ganjil terdiri dari 288 sekolah, dengan jumlah guru sebanyak 3.968 dan Jumlah murid sebanyak 40.158 orang.

Total Sekolah Menengah Pertama (SMP) sederajat di Kabupaten Lahat terdiri dari 71 sekolah, dengan 1.531 Guru dan jumlah murid sebanyak 17.379 orang.

Total Sekolah Menengah Atas (SMA) sederajat di Kabupaten Lahat terdiri dari 39 sekolah, dengan 1.068 guru dan 12.524 siswa.

Total Sekolah Menengah Kejuruan (SMK) sederajat di Kabupaten Lahat terdiri dari 12 sekolah, dengan 504 guru dan 6.618 Siswa.

DESCRIPTION

Education is the absolute medium in improving qualified Human Resource (SDM). Qualified human resource is required in conducting development which aims to increase society prosperity. Therefore, education must be provided with compatible facilities in order to reach the goal well.

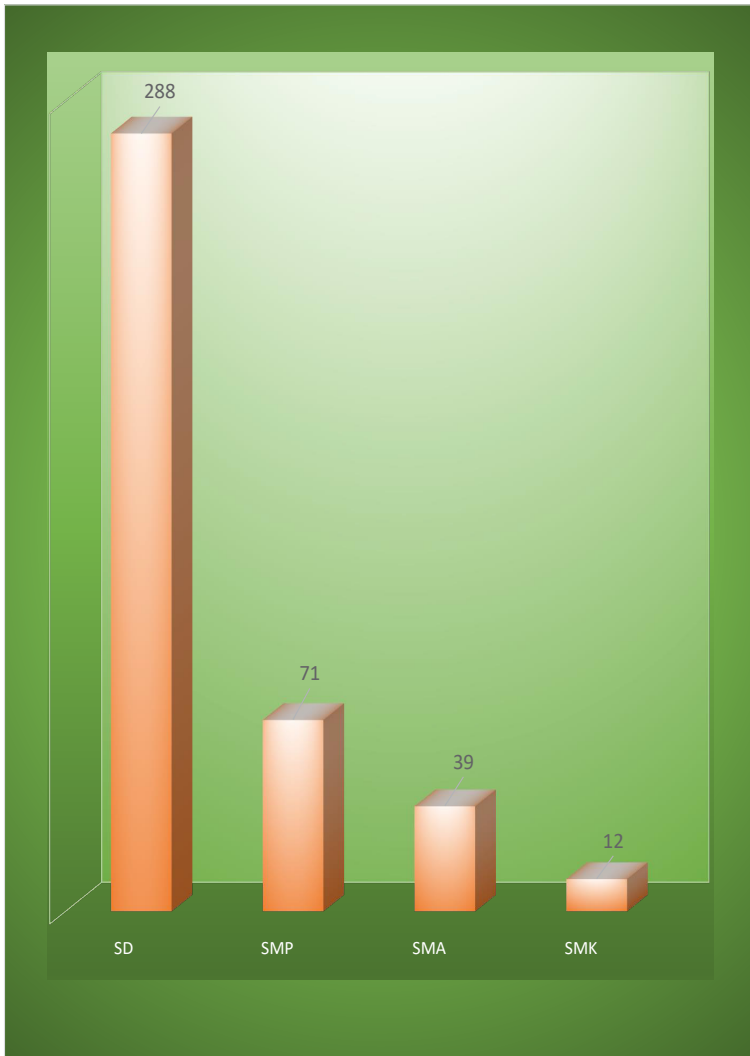
The number of Elementary School (SD) in Lahat Regency in 2021/2022 in odd semesters consists of 288 schools, with 3,968 Teachers and 40,158 students.

The number of Junior High School (SMP) in Lahat Regency consists of 71 schools with 1,531 Teachers and 17,379 students.

The number of Senior High School (SHS) in Lahat Regency consists of 39 schools with 1,068 teachers and 12,524 students.

The number of Vocational High School (VHS) in Lahat Regency consists of 12 Schools with 504 teachers and 6,618 students.

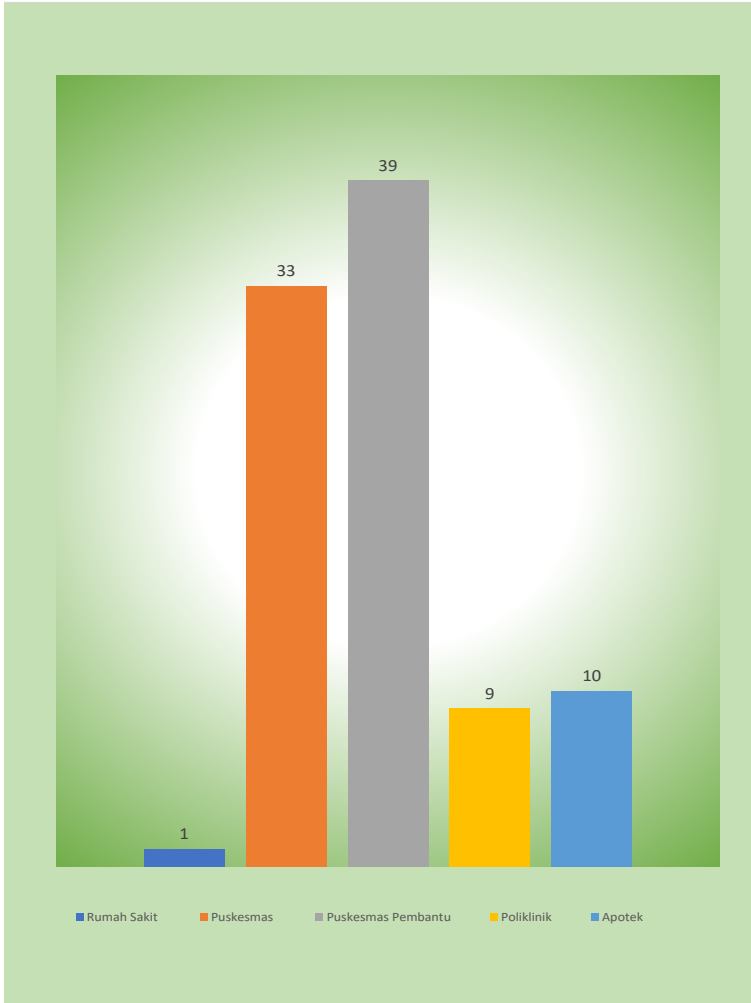
Gambar 4.1 Jumlah Sekolah di Kabupaten Lahat tahun, 2020/ 2021
Figures 4.1 Number of Schools in Lahat Regency, 2020/ 2021



Sumber/Source: Kementerian Pendidikan, Kebudayaan, Riset, dan Teknologi, Sistem Data Pokok Pendidikan, Ministry of Education, Culture, Research, and Technology, Basic Education Data System

Gambar 4.2
Figures

Jumlah Desa¹/Kelurahan Yang Memiliki Sarana Kesehatan Menurut Kecamatan di Kabupaten Lahat, 2021
Number of Villages¹/Kelurahan Having Health Facilities by Subdistrict in Lahat Regency, 2021



Sumber/Source: BPS, Pendataan Potensi Desa (Podes)/ BPS-Statistics Indonesia, Village Potential Data Collection

4.1 PENDIDIKAN EDUCATION

Tabel 4.1.1 Jumlah Sekolah, Guru, dan Murid Taman Kanak-Kanak (TK) di Bawah Kementerian Pendidikan dan Kebudayaan Menurut Kecamatan di Kabupaten Lahat, 2020/2021 dan 2021/2022
Number of Schools, Teachers, and Pupils in Kindergarten Under The Ministry of Education and Culture by Subdistrict in Lahat Regency, 2020/2021 dan 2021/2022

Kecamatan Subdistrict	Sekolah/Schools					
	Negeri/Public		Swasta/Private		Jumlah/Total	
	2020/2021	2021/2022	2020/2021	2021/2022	2020/2021	2021/2022
(1)	(2)	(3)	(4)	(5)	(6)	(7)
Tanjung Sakti Pumi	–	–	2	2	2	2
Tanjung Sakti Pumu	–	–	4	5	4	5
Kota Agung	–	–	5	5	5	5
Mulak Ulu	1	1	4	4	5	5
Tanjung Tebat	–	–	3	3	3	3
Mulak Sebingkai	–	–	-	-	-	-
Pulau Pinang	–	–	6	6	6	6
Pagar Gunung	–	–	8	8	8	8
Gumay Ulu	–	–	3	3	3	3
Jarai	–	–	7	7	7	7
Pajar Bulan	–	–	3	3	3	3
Muara Payang	–	–	4	3	4	3
Sukamerindu	–	–	1	-	1	-
Kikim Barat	–	–	5	6	5	6
Kikim Timur	–	–	17	15	17	15
Kikim Selatan	–	–	9	9	9	9
Kikim Tengah	–	–	6	6	6	6
Lahat	1	1	45	45	46	46
Gumay Talang	–	–	8	8	8	8
Pseksu	–	–	8	8	8	8
Lahat Selatan	–	–	-	-	-	-
Merapi Barat	–	–	9	10	9	10
Merapi Timur	–	–	8	8	8	8
Merapi Selatan	1	1	3	3	4	4
Kabupaten Lahat Lahat Regency	3	3	168	167	171	170

Lanjutan Tabel/*Continued Table* 4.1.1

Kecamatan Subdistrict	Guru ¹ /Teachers ¹					
	Negeri/Public		Swasta/Private		Jumlah/Total	
	2020/2021	2021/2022	2020/2021	2021/2022	2020/2021	2021/2022
(1)	(8)	(9)	(10)	(11)	(12)	(13)
Tanjung Sakti Pumi	-	-	5	5	5	5
Tanjung Sakti Pumu	-	-	7	17	7	17
Kota Agung	-	-	12	13	12	13
Mulak Ulu	8	7	17	16	25	23
Tanjung Tebat	-	-	8	8	8	8
Mulak Sebingkai	-	-	-	-	-	-
Pulau Pinang	-	-	19	17	19	17
Pagar Gunung	-	-	31	27	31	27
Gumay Ulu	-	-	8	7	8	7
Jarai	-	-	30	28	30	28
Pajar Bulan	-	-	8	8	8	8
Muara Payang	-	-	12	9	12	9
Sukamerindu	-	-	-	-	-	-
Kikim Barat	-	-	15	18	15	18
Kikim Timur	-	-	57	47	57	47
Kikim Selatan	-	-	29	30	29	30
Kikim Tengah	-	-	27	25	27	25
Lahat	13	11	241	228	254	239
Gumay Talang	-	-	28	25	28	25
Pseksu	-	-	30	29	30	29
Lahat Selatan	-	-	-	-	-	-
Merapi Barat	-	-	47	45	47	45
Merapi Timur	-	-	31	23	31	23
Merapi Selatan	8	7	9	8	17	15
Kabupaten Lahat Lahat Regency	29	25	671	633	700	658

Lanjutan Tabel/Continued Table 4.1.1

Kecamatan Subdistrict	Murid/Pupils					
	Negeri/Public		Swasta/Private		Jumlah/Total	
	2020/2021	2021/2022	2020/2021	2021/2022	2020/2021	2021/2022
(1)	(14)	(15)	(16)	(17)	(18)	(19)
Tanjung Sakti Pumi	-	-	86	85	86	85
Tanjung Sakti Pumu	-	-	87	99	87	99
Kota Agung	-	-	123	79	123	79
Mulak Ulu	33	17	93	115	126	132
Tanjung Tebat	-	-	61	70	61	70
Mulak Sebingkai	-	-	-	-	-	-
Pulau Pinang	-	-	95	81	95	81
Pagar Gunung	-	-	157	161	157	161
Gumay Ulu	-	-	69	67	69	67
Jarai	-	-	285	266	285	266
Pajar Bulan	-	-	64	59	64	59
Muara Payang	-	-	75	40	75	40
Sukamerindu	-	-	2	-	2	-
Kikim Barat	-	-	113	138	113	138
Kikim Timur	-	-	428	410	428	410
Kikim Selatan	-	-	246	232	246	232
Kikim Tengah	-	-	173	166	173	166
Lahat	136	136	1 838	1 667	1 974	1 803
Gumay Talang	-	-	204	165	204	165
Pseksu	-	-	192	184	192	184
Lahat Selatan	-	-	-	-	-	-
Merapi Barat	-	-	359	375	359	375
Merapi Timur	-	-	238	218	238	218
Merapi Selatan	47	40	86	77	133	117
Kabupaten Lahat Lahat Regency	216	193	5 074	4 754	5 290	4 947

Catatan/Note : Jumlah guru termasuk kepala sekolah dan guru/The total of teachers including headmaster and teacher

Sumber/Source : 2020/2021 Kementerian Pendidikan dan Kebudayaan, data semester ganjil 2020/Ministry of Educations and Culture, 2020 odd semester data

2021/2022 Kementerian Pendidikan, Kebudayaan, Riset, dan Teknologi, Sistem Data Pokok Pendidikan, data semester ganjil 2021/Ministry of Education, Culture, Research, and Technology, Basic Education Data System, odd semester 2021

Tabel
Table 4.1.2

**Jumlah Sekolah, Guru, dan Murid Raudatul Athfal (RA)
di Bawah Kementerian Agama Menurut Kecamatan
di Kabupaten Lahat, 2020/2021 dan 2021/2022**
*Number of Schools, Teachers, and Pupils in Raudatul Athfal
(RA) Under The Ministry of Religious Affairs by Subdistrict in
Lahat Regency, 2020/2021 dan 2021/2022*

Kecamatan Subdistrict	Sekolah/Schools		Guru/Teachers		Murid/Pupils	
	2020/2021	2021/2022	2020/2021	2021/2022	2020/2021	2021/2022
(1)	(2)	(3)	(4)	(5)	(6)	(7)
Tanjung Sakti Pumi	1	1	5	5	135	131
Tanjung Sakti Pumu	-	-	-	-	-	-
Kota Agung	-	-	-	-	-	-
Mulak Ulu	1	1	3	3	13	12
Tanjung Tebat	-	-	-	-	-	-
Mulak Sebingkai	-	-	-	-	-	-
Pulau Pinang	-	-	-	-	-	-
Pagar Gunung	1	1	3	3	14	14
Gumay Ulu	-	-	-	-	-	-
Jarai	-	-	-	-	-	-
Pajar Bulan	-	-	-	-	-	-
Muara Payang	1	1	4	4	82	61
Sukamerindu	-	-	-	-	-	-
Kikim Barat	3	3	11	22	144	129
Kikim Timur	3	3	13	18	108	126
Kikim Selatan	-	-	-	-	-	-
Kikim Tengah	-	-	-	-	-	-
Lahat	4	6	23	47	252	319
Gumay Talang	1	1	4	4	29	35
Pseksu	-	-	-	-	-	-
Lahat Selatan	-	-	-	-	-	-
Merapi Barat	-	-	-	-	-	-
Merapi Timur	-	-	-	-	-	-
Merapi Selatan	-	-	-	-	-	-
Kabupaten Lahat Lahat Regency	15	17	66	106	777	827

Catatan/Note: Seluruh Raudatul Athfal (RA) berstatus swasta/All Raudatul Athfal (RA) are private

Sumber/Source: Kementerian Agama, Data Semester Ganjil/Ministry of Religious Affairs, Odd semester report data

Tabel
Table 4.1.3

Jumlah Sekolah, Guru, dan Murid Sekolah Dasar (SD) di Bawah Kementerian Pendidikan dan Kebudayaan Menurut Kecamatan di Kabupaten Lahat, 2020/2021 dan 2021/2022
Number of Schools, Teachers, and Pupils in Primary Schools Under The Ministry of Education and Culture by Subdistrict in Lahat Regency, 2020/2021 dan 2021/2022

Kecamatan Subdistrict	Sekolah/Schools					
	Negeri/Public		Swasta/Private		Jumlah/Total	
	2020/2021	2021/2022	2020/2021	2021/2022	2020/2021	2021/2022
(1)	(2)	(3)	(4)	(5)	(6)	(7)
Tanjung Sakti Pumi	12	12	3	3	15	15
Tanjung Sakti Pumu	12	12	1	1	13	13
Kota Agung	13	13	-	-	13	13
Mulak Ulu	10	10	1	1	11	11
Tanjung Tebat	11	11	-	-	11	11
Mulak Sebingkai	-	-	-	-	-	-
Pulau Pinang	9	9	-	-	9	9
Pagar Gunung	15	15	-	-	15	15
Gumay Ulu	7	7	-	-	7	7
Jarai	10	10	2	2	12	12
Pajar Bulan	13	13	-	-	13	13
Muara Payang	7	7	-	-	7	7
Sukamerindu	6	6	-	-	6	6
Kikim Barat	16	16	-	-	16	16
Kikim Timur	27	27	2	2	29	29
Kikim Selatan	14	14	-	-	14	14
Kikim Tengah	6	6	-	-	6	6
Lahat	32	32	10	11	42	43
Gumay Talang	6	6	-	-	6	6
Pseksu	9	9	-	-	9	9
Lahat Selatan	-	-	-	-	-	-
Merapi Barat	12	12	-	-	12	12
Merapi Timur	16	16	-	-	16	16
Merapi Selatan	5	5	-	-	5	5
Kabupaten Lahat Lahat Regency	268	268	19	20	287	288

Lanjutan Tabel/Continued Table 4.1.3

Kecamatan Subdistrict	Guru ¹ /Teachers ¹					
	Negeri/Public		Swasta/Private		Jumlah/Total	
	2020/2021	2021/2022	2020/2021	2021/2022	2020/2021	2021/2022
(1)	(8)	(9)	(10)	(11)	(12)	(13)
Tanjung Sakti Pumi	148	136	31	30	179	166
Tanjung Sakti Pumu	163	161	7	7	170	168
Kota Agung	186	184	-	-	186	184
Mulak Ulu	119	118	5	5	124	123
Tanjung Tebat	130	123	-	-	130	123
Mulak Sebingkai	-	-	-	-	-	-
Pulau Pinang	115	109	-	-	115	109
Pagar Gunung	250	245	-	-	250	245
Gumay Ulu	78	86	-	-	78	86
Jarai	164	154	35	28	199	182
Pajar Bulan	165	161	-	-	165	161
Muara Payang	77	75	-	-	77	75
Sukamerindu	78	76	-	-	78	76
Kikim Barat	146	181	-	-	146	181
Kikim Timur	320	314	15	11	335	325
Kikim Selatan	160	175	-	-	160	175
Kikim Tengah	56	74	-	-	56	74
Lahat	665	594	152	177	817	771
Gumay Talang	124	114	-	-	124	114
Pseksu	129	124	-	-	129	124
Lahat Selatan	-	-	-	-	-	-
Merapi Barat	239	231	-	-	239	231
Merapi Timur	216	206	-	-	216	206
Merapi Selatan	74	69	-	-	74	69
Kabupaten Lahat Lahat Regency	3 802	3 710	245	258	4 047	3 968

Lanjutan Tabel/Continued Table 4.1.3

Kecamatan Subdistrict	Murid/Pupils					
	Negeri/Public		Swasta/Private		Jumlah/Total	
	2020/2021	2021/2022	2020/2021	2021/2022	2020/2021	2021/2022
(1)	(14)	(15)	(16)	(17)	(18)	(19)
Tanjung Sakti Pumi	957	921	552	584	1 509	1 505
Tanjung Sakti Pumu	1 314	1 303	81	96	1 395	1 399
Kota Agung	1 451	1 554	-	-	1 451	1 554
Mulak Ulu	1 302	1 304	51	57	1 353	1 361
Tanjung Tebat	881	837	-	-	881	837
Mulak Sebingkai	-	-	-	-	-	-
Pulau Pinang	789	776	-	-	789	776
Pagar Gunung	1 014	1 010	-	-	1 014	1 010
Gumay Ulu	587	538	-	-	587	538
Jarai	1 426	1 332	596	577	2 022	1 909
Pajar Bulan	1 090	1 044	-	-	1 090	1 044
Muara Payang	491	479	-	-	491	479
Sukamerindu	573	547	-	-	573	547
Kikim Barat	1 598	1 561	-	-	1 598	1 561
Kikim Timur	3 116	3 043	212	244	3 328	3 287
Kikim Selatan	1 834	1 806	-	-	1 834	1 806
Kikim Tengah	1 094	1 069	-	-	1 094	1 069
Lahat	9 147	8 932	2 579	2 668	11 726	11 600
Gumay Talang	1 127	1 096	-	-	1 127	1 096
Pseksu	1 050	1 025	-	-	1 050	1 025
Lahat Selatan	-	-	-	-	-	-
Merapi Barat	2 450	2 406	-	-	2 450	2 406
Merapi Timur	2 470	2 469	-	-	2 470	2 469
Merapi Selatan	871	880	-	-	871	880
Kabupaten Lahat Lahat Regency	36 632	35 932	4 071	4 226	40 703	40 158

Catatan/Note : Jumlah guru termasuk kepala sekolah dan guru/The total of teachers including headmaster and teacher

Sumber/Source : 2020/2021 Kementerian Pendidikan dan Kebudayaan, data semester ganjil 2020/Ministry of Education and Culture, 2020 odd semester data

2021/2022 Kementerian Pendidikan, Kebudayaan, Riset, dan Teknologi, Sistem Data Pokok Pendidikan, data semester ganjil 2021/Ministry of Education, Culture, Research, and Technology, Basic Education Data System, odd semester 2021

Tabel
Table 4.1.4

Jumlah Sekolah, Guru, dan Murid Madrasah Ibtidaiyah (MI) di Bawah Kementerian Agama Menurut Kecamatan Menurut Kecamatan di Kabupaten Lahat, 2019/2020 dan 2020/2021

Number of Schools, Teachers, and Pupils in Madrasah Ibtidaiyah (MI) Under The Ministry of Religious Affairs by Subdistrict in Lahat Regency, 2019/2020 dan 2020/2021

Kecamatan Subdistrict	Sekolah/Schools					
	Negeri/Public		Swasta/Private		Jumlah/Total	
	2020/2021	2021/2022	2020/2021	2021/2022	2020/2021	2021/2022
(1)	(2)	(3)	(4)	(5)	(6)	(7)
Tanjung Sakti Pumi	-	-	-	1	-	1
Tanjung Sakti Pumu	1	-	-	1	1	1
Kota Agung	-	-	-	-	-	-
Mulak Ulu	-	-	2	1	2	1
Tanjung Tebat	-	-	-	-	-	-
Mulak Sebingkai	-	-	-	-	-	-
Pulau Pinang	-	-	-	-	-	-
Pagar Gunung	1	1	-	-	1	1
Gumay Ulu	-	-	1	-	1	-
Jarai	-	-	-	-	-	-
Pajar Bulan	-	-	-	-	-	-
Muara Payang	-	1	1	-	1	1
Sukamerindu	-	-	-	-	-	-
Kikim Barat	-	1	1	2	1	3
Kikim Timur	1	-	2	2	3	2
Kikim Selatan	-	-	1	1	1	1
Kikim Tengah	-	-	-	1	-	1
Lahat	-	1	-	6	-	7
Gumay Talang	-	-	-	1	-	1
Pseksu	-	-	-	-	-	-
Lahat Selatan	-	-	-	-	-	-
Merapi Barat	-	1	-	1	-	2
Merapi Timur	-	-	-	-	-	-
Merapi Selatan	-	-	-	-	-	-
Kabupaten Lahat Lahat Regency	3	5	8	17	11	22

Lanjutan Tabel/*Continued Table 4.1.4*

Kecamatan Subdistrict	Guru ¹ /Teachers ¹					
	Negeri/Public		Swasta/Private		Jumlah/Total	
	2020/2021	2021/2022	2020/2021	2021/2022	2020/2021	2021/2022
(1)	(8)	(9)	(10)	(11)	(12)	(13)
Tanjung Sakti Pumi	-	-	-	14	-	14
Tanjung Sakti Pumu	28	-	-	13	28	13
Kota Agung	-	-	-	-	-	-
Mulak Ulu	-	-	22	9	22	9
Tanjung Tebat	-	-	-	-	-	-
Mulak Sebingkai	-	-	-	-	-	-
Pulau Pinang	-	-	-	-	-	-
Pagar Gunung	32	31	-	-	32	31
Gumay Ulu	-	-	13	-	13	-
Jarai	-	-	-	-	-	-
Pajar Bulan	-	-	-	-	-	-
Muara Payang	-	43	14	-	14	43
Sukamerindu	-	-	-	-	-	-
Kikim Barat	-	29	2	31	2	60
Kikim Timur	22	-	24	21	46	21
Kikim Selatan	-	-	12	13	12	13
Kikim Tengah	-	-	-	13	-	13
Lahat	-	43	-	72	-	115
Gumay Talang	-	-	-	13	-	13
Pseksu	-	-	-	-	-	-
Lahat Selatan	-	-	-	-	-	-
Merapi Barat	-	26	-	15	-	41
Merapi Timur	-	-	-	-	-	-
Merapi Selatan	-	-	-	-	-	-
Kabupaten Lahat Lahat Regency	82	172	87	214	169	386

Lanjutan Tabel/*Continued Table 4.1.4*

Kecamatan Subdistrict	Murid/Pupils					
	Negeri/Public		Swasta/Private		Jumlah/Total	
	2020/2021	2021/2022	2020/2021	2021/2022	2020/2021	2021/2022
(1)	(14)	(15)	(16)	(17)	(18)	(19)
Tanjung Sakti Pumi	-	-	-	670	-	670
Tanjung Sakti Pumu	189	-	-	111	189	111
Kota Agung	-	-	-	-	-	-
Mulak Ulu	-	-	213	67	213	67
Tanjung Tebat	-	-	-	-	-	-
Mulak Sebingkai	-	-	-	-	-	-
Pulau Pinang	-	-	-	-	-	-
Pagar Gunung	446	194	-	-	446	194
Gumay Ulu	-	-	112	-	112	-
Jarai	-	-	-	-	-	-
Pajar Bulan	-	-	-	-	-	-
Muara Payang	-	397	650	-	650	397
Sukamerindu	-	-	-	-	-	-
Kikim Barat	-	323	114	184	114	507
Kikim Timur	403	-	170	218	573	218
Kikim Selatan	-	-	134	40	134	40
Kikim Tengah	-	-	-	126	-	126
Lahat	-	697	-	442	-	1 139
Gumay Talang	-	-	-	111	-	111
Pseksu	-	-	-	-	-	-
Lahat Selatan	-	-	-	-	-	-
Merapi Barat	-	231	-	275	-	506
Merapi Timur	-	-	-	-	-	-
Merapi Selatan	-	-	-	-	-	-
Kabupaten Lahat Lahat Regency	1 038	1 842	1 393	2 244	2 431	4 086

Catatan/Note: Kementerian Agama, EMIS, data semester ganjil/ Ministry of Religious Affairs, EMIS, odd semester

Sumber/Source: Kementerian Agama, EMIS, Data Semester Ganjil/Ministry of Religious Affairs, EMIS, Odd semester report data

Tabel
Table 4.1.5

Jumlah Sekolah, Guru, dan Murid Sekolah Menengah Pertama (SMP) di Bawah Kementerian Pendidikan dan Kebudayaan Menurut Kecamatan di Kabupaten Lahat, 2020/2021 dan 2021/2022
Number of Schools, Teachers, and Pupils in Junior High Schools Under The Ministry of Education and Culture by Subdistrict in Lahat Regency, 2020/2021 dan 2021/2022

Kecamatan Subdistrict	Sekolah/Schools					
	Negeri/Public		Swasta/Private		Jumlah/Total	
	2020/2021	2021/2022	2020/2021	2021/2022	2020/2021	2021/2022
(1)	(2)	(3)	(4)	(5)	(6)	(7)
Tanjung Sakti Pumi	4	4	1	1	5	5
Tanjung Sakti Pumu	2	2	1	1	3	3
Kota Agung	4	4	-	-	4	4
Mulak Ulu	2	2	-	-	2	2
Tanjung Tebat	2	2	-	-	2	2
Mulak Sebingkai	-	-	-	-	-	-
Pulau Pinang	1	1	-	-	1	1
Pagar Gunung	2	2	-	-	2	2
Gumay Ulu	2	2	-	-	2	2
Jarai	1	1	1	1	2	2
Pajar Bulan	1	1	-	-	1	1
Muara Payang	1	1	-	-	1	1
Sukamerindu	1	1	-	-	1	1
Kikim Barat	3	3	2	2	5	5
Kikim Timur	6	6	1	1	7	7
Kikim Selatan	4	4	-	-	4	4
Kikim Tengah	2	2	-	-	2	2
Lahat	9	9	8	6	17	17
Gumay Talang	1	1	-	-	1	1
Pseksu	3	3	-	-	3	3
Lahat Selatan	-	-	-	-	-	-
Merapi Barat	3	3	-	-	3	3
Merapi Timur	2	2	-	-	2	2
Merapi Selatan	1	1	-	-	1	1
Kabupaten Lahat Lahat Regency	57	57	14	14	71	71

Lanjutan Tabel/*Continued Table 4.1.5*

Kecamatan Subdistrict	Guru ¹ /Teachers ¹					
	Negeri/Public		Swasta/Private		Jumlah/Total	
	2020/2021	2021/2022	2020/2021	2021/2022	2020/2021	2021/2022
(1)	(8)	(9)	(10)	(11)	(12)	(13)
Tanjung Sakti Pumi	81	75	11	13	92	88
Tanjung Sakti Pumu	61	68	14	11	75	79
Kota Agung	64	67	-	-	64	67
Mulak Ulu	46	44	-	-	46	44
Tanjung Tebat	44	45	-	-	44	45
Mulak Sebingkai	-	-	-	-	-	-
Pulau Pinang	33	32	-	-	33	32
Pagar Gunung	46	47	-	-	46	47
Gumay Ulu	32	32	-	-	32	32
Jarai	53	54	24	24	77	78
Pajar Bulan	44	49	-	-	44	49
Muara Payang	30	28	-	-	30	28
Sukamerindu	28	27	-	-	28	27
Kikim Barat	39	41	17	16	56	57
Kikim Timur	100	93	4	3	104	96
Kikim Selatan	63	60	-	-	63	60
Kikim Tengah	37	33	-	-	37	33
Lahat	359	343	79	89	438	432
Gumay Talang	34	33	-	-	34	33
Pseksu	41	44	-	-	41	44
Lahat Selatan	-	-	-	-	-	-
Merapi Barat	80	80	-	-	80	80
Merapi Timur	49	46	-	-	49	46
Merapi Selatan	35	34	-	-	35	34
Kabupaten Lahat Lahat Regency	1 399	1 375	149	156	1 548	1 531

Lanjutan Tabel/Continued Table 4.1.5

Kecamatan Subdistrict	Murid/Pupils					
	Negeri/Public		Swasta/Private		Jumlah/Total	
	2020/2021	2021/2022	2020/2021	2021/2022	2020/2021	2021/2022
(1)	(14)	(15)	(16)	(17)	(18)	(19)
Tanjung Sakti Pumi	412	433	254	280	666	713
Tanjung Sakti Pumu	579	579	115	104	694	683
Kota Agung	307	306	-	-	307	306
Mulak Ulu	608	556	-	-	608	556
Tanjung Tebat	360	320	-	-	360	320
Mulak Sebingkai	-	-	-	-	-	-
Pulau Pinang	338	360	-	-	338	360
Pagar Gunung	508	509	-	-	508	509
Gumay Ulu	259	263	-	-	259	263
Jarai	730	741	430	404	1 160	1 145
Pajar Bulan	418	410	-	-	418	410
Muara Payang	113	135	-	-	113	135
Sukamerindu	229	191	-	-	229	191
Kikim Barat	320	317	118	151	438	468
Kikim Timur	1 201	1 181	41	41	1 242	1 222
Kikim Selatan	817	891	-	-	817	891
Kikim Tengah	493	518	-	-	493	518
Lahat	4 676	4 677	1 187	1 019	5 863	5 696
Gumay Talang	482	483	-	-	482	483
Pseksu	394	369	-	-	394	369
Lahat Selatan	-	-	-	-	-	-
Merapi Barat	1 068	1 143	-	-	1 068	1 143
Merapi Timur	558	574	-	-	558	574
Merapi Selatan	432	424	-	-	432	424
Kabupaten Lahat Lahat Regency	15 302	15 380	2 145	1 999	17 447	17 379

Catatan/Note : Jumlah guru termasuk kepala sekolah dan guru/The total of teachers including headmaster and teacher

Sumber/Source : 2020/2021 Kementerian Pendidikan dan Kebudayaan, data semester ganjil 2020/Ministry of Education and Culture, 2020 odd semester data

2021/2022 Kementerian Pendidikan, Kebudayaan, Riset, dan Teknologi, Sistem Data Pokok Pendidikan, data semester ganjil 2021/Ministry of Education, Culture, Research, and Technology, Basic Education Data System, odd semester 2021

Tabel
Table 4.1.6

Jumlah Sekolah, Guru, dan Murid Madrasah Tsanawiyah (MTs) di Bawah Kementerian Agama Menurut Kecamatan di Kabupaten Lahat, 2020/2021 dan 2021/2022
Number of Schools, Teachers, and Pupils in Madrasah Tsanawiyah (MTs) Under The Ministry of Religious Affairs by Subdistrict in Lahat Regency, 2020/2021 dan 2021/2022

Kecamatan Subdistrict	Sekolah/Schools					
	Negeri/Public		Swasta/Private		Jumlah/Total	
	2020/2021	2021/2022	2020/2021	2021/2022	2020/2021	2021/2022
(1)	(2)	(3)	(4)	(5)	(6)	(7)
Tanjung Sakti Pumi	-	-	-	1	-	1
Tanjung Sakti Pumu	-	-	1	-	1	-
Kota Agung	-	1	-	-	-	1
Mulak Ulu	-	-	2	-	2	-
Tanjung Tebat	-	-	1	-	1	-
Mulak Sebingkai	-	-	-	-	-	-
Pulau Pinang	-	-	-	-	-	-
Pagar Gunung	-	-	1	1	1	1
Gumay Ulu	-	-	-	-	-	-
Jarai	-	-	-	-	-	-
Pajar Bulan	-	-	-	-	-	-
Muara Payang	-	-	1	1	1	1
Sukamerindu	-	-	-	-	-	-
Kikim Barat	-	1	1	-	1	1
Kikim Timur	1	-	-	2	1	2
Kikim Selatan	-	-	-	-	-	-
Kikim Tengah	-	-	-	-	-	-
Lahat	-	1	-	4	-	5
Gumay Talang	-	-	-	1	-	1
Pseksu	-	-	-	-	-	-
Lahat Selatan	-	-	-	-	-	-
Merapi Barat	-	-	-	1	-	1
Merapi Timur	-	-	-	1	-	1
Merapi Selatan	-	-	-	-	-	-
Kabupaten Lahat Lahat Regency	1	3	7	12	8	15

Lanjutan Tabel/Continued Table 4.1.6

Kecamatan Subdistrict	Guru/Teachers					
	Negeri/Public		Swasta/Private		Jumlah/Total	
	2020/2021	2021/2022	2020/2021	2021/2022	2020/2021	2021/2022
(1)	(8)	(9)	(10)	(11)	(12)	(13)
Tanjung Sakti Pumi	-	-	-	26	-	26
Tanjung Sakti Pumu	-	-	10	-	10	-
Kota Agung	-	48	-	-	-	48
Mulak Ulu	-	-	45	-	45	-
Tanjung Tebat	-	-	6	-	6	-
Mulak Sebingkai	-	-	-	-	-	-
Pulau Pinang	-	-	-	-	-	-
Pagar Gunung	-	-	25	7	25	7
Gumay Ulu	-	-	-	-	-	-
Jarai	-	-	-	-	-	-
Pajar Bulan	-	-	-	-	-	-
Muara Payang	-	-	24	28	24	28
Sukamerindu	-	-	-	-	-	-
Kikim Barat	-	34	12	-	12	34
Kikim Timur	29	-	-	37	29	37
Kikim Selatan	-	-	-	-	-	-
Kikim Tengah	-	-	-	-	-	-
Lahat	-	81	-	42	-	123
Gumay Talang	-	-	-	12	-	12
Pseksu	-	-	-	-	-	-
Lahat Selatan	-	-	-	-	-	-
Merapi Barat	-	-	-	24	-	24
Merapi Timur	-	-	-	14	-	14
Merapi Selatan	-	-	-	-	-	-
Kabupaten Lahat Lahat Regency	29	163	122	190	151	353

Lanjutan Tabel/*Continued Table* 4.1.6

Kecamatan Subdistrict	Murid/Pupils					
	Negeri/Public		Swasta/Private		Jumlah/Total	
	2020/2021	2021/2022	2020/2021	2021/2022	2020/2021	2021/2022
(1)	(14)	(15)	(16)	(17)	(18)	(19)
Tanjung Sakti Pumi	-	-	-	763	-	763
Tanjung Sakti Pumu	-	-	42	-	42	-
Kota Agung	-	347	-	-	-	347
Mulak Ulu	-	-	476	-	476	-
Tanjung Tebat	-	-	180	-	180	-
Mulak Sebingkai	-	-	-	-	-	-
Pulau Pinang	-	-	-	-	-	-
Pagar Gunung	-	-	293	22	293	22
Gumay Ulu	-	-	-	-	-	-
Jarai	-	-	-	-	-	-
Pajar Bulan	-	-	-	-	-	-
Muara Payang	-	-	751	242	751	242
Sukamerindu	-	-	-	-	-	-
Kikim Barat	-	501	104	-	104	501
Kikim Timur	456	-	-	463	456	463
Kikim Selatan	-	-	-	-	-	-
Kikim Tengah	-	-	-	-	-	-
Lahat	-	799	-	472	-	1 271
Gumay Talang	-	-	-	107	-	107
Pseksu	-	-	-	-	-	-
Lahat Selatan	-	-	-	-	-	-
Merapi Barat	-	-	-	163	-	163
Merapi Timur	-	-	-	196	-	196
Merapi Selatan	-	-	-	-	-	-
Kabupaten Lahat Lahat Regency	456	1 647	1 846	2 428	2 302	4 075

Catatan/Note: Kementerian Agama, EMIS, data semester ganjil/ Ministry of Religious Affairs, EMIS, odd semester

Sumber/Source: Kementerian Agama, EMIS, Data Semester Ganjil/Ministry of Religious Affairs, EMIS, Odd semester report data

Tabel
Table 4.1.7

Jumlah Sekolah, Guru, dan Murid Sekolah Menengah Atas (SMA) di Bawah Kementerian Pendidikan dan Kebudayaan Menurut Kecamatan di Kabupaten Lahat, 2020/2021 dan 2021/2022
Number of Schools, Teachers, and Pupils in Senior High Schools Under The Ministry of Education and Culture by Subdistrict in Lahat Regency, 2020/2021 dan 2021/2022

Kecamatan Subdistrict	Sekolah/Schools					
	Negeri/Public		Swasta/Private		Jumlah/Total	
	2020/2021	2021/2022	2020/2021	2021/2022	2020/2021	2021/2022
(1)	(2)	(3)	(4)	(5)	(6)	(7)
Tanjung Sakti Pumi	1	1	-	-	1	1
Tanjung Sakti Pumu	1	1	-	-	1	1
Kota Agung	1	1	-	-	1	1
Mulak Ulu	1	1	-	-	1	1
Tanjung Tebat	1	1	-	-	1	1
Mulak Sebingkai	-	-	-	-	-	-
Pulau Pinang	1	1	-	-	1	1
Pagar Gunung	1	1	-	-	1	1
Gumay Ulu	1	1	-	-	1	1
Jarai	1	1	1	1	2	2
Pajar Bulan	1	1	-	-	1	1
Muara Payang	1	1	-	-	1	1
Sukamerindu	-	-	-	-	-	-
Kikim Barat	1	1	-	-	1	1
Kikim Timur	3	3	-	-	3	3
Kikim Selatan	2	2	-	-	2	2
Kikim Tengah	2	2	-	-	2	2
Lahat	5	5	9	8	14	13
Gumay Talang	1	1	-	-	1	1
Pseksu	1	1	-	-	1	1
Lahat Selatan	-	-	-	-	-	-
Merapi Barat	1	1	-	-	1	1
Merapi Timur	1	1	-	-	1	1
Merapi Selatan	1	1	-	-	1	1
Kabupaten Lahat Lahat Regency	29	29	10	9	39	38

Lanjutan Tabel/*Continued Table 4.1.7*

Kecamatan <i>Subdistrict</i>	Guru ¹ / <i>Teachers</i> ¹					
	Negeri/ <i>Public</i>		Swasta/ <i>Private</i>		Jumlah/ <i>Total</i>	
	2020/2021	2021/2022	2020/2021	2021/2022	2020/2021	2021/2022
(1)	(8)	(9)	(10)	(11)	(12)	(13)
Tanjung Sakti Pumi	39	35	-	-	39	35
Tanjung Sakti Pumu	47	48	-	-	47	48
Kota Agung	55	54	-	-	55	54
Mulak Ulu	40	38	-	-	40	38
Tanjung Tebat	28	31	-	-	28	31
Mulak Sebingkai	-	-	-	-	-	-
Pulau Pinang	47	36	-	-	47	36
Pagar Gunung	36	34	-	-	36	34
Gumay Ulu	20	21	-	-	20	21
Jarai	60	56	17	11	77	67
Pajar Bulan	32	29	-	-	32	29
Muara Payang	24	24	-	-	24	24
Sukamerindu	-	-	-	-	-	-
Kikim Barat	28	29	-	-	28	29
Kikim Timur	82	71	-	-	82	71
Kikim Selatan	44	42	-	-	44	42
Kikim Tengah	36	33	-	-	36	33
Lahat	270	258	86	76	356	334
Gumay Talang	31	28	-	-	31	28
Pseksu	11	11	-	-	11	11
Lahat Selatan	-	-	-	-	-	-
Merapi Barat	38	37	-	-	38	37
Merapi Timur	38	35	-	-	38	35
Merapi Selatan	30	31	-	-	30	31
Kabupaten Lahat <i>Lahat Regency</i>	1 036	981	103	87	1 139	1 068

Lanjutan Tabel/Continued Table 4.1.7

Kecamatan Subdistrict	Murid/Pupils					
	Negeri/Public		Swasta/Private		Jumlah/Total	
	2020/2021	2021/2022	2020/2021	2021/2022	2020/2021	2021/2022
(1)	(14)	(15)	(16)	(17)	(18)	(19)
Tanjung Sakti Pumi	597	621	-	-	597	621
Tanjung Sakti Pumu	442	423	-	-	442	423
Kota Agung	468	467	-	-	468	467
Mulak Ulu	548	588	-	-	548	588
Tanjung Tebat	249	286	-	-	249	286
Mulak Sebingkai	-	-	-	-	-	-
Pulau Pinang	389	376	-	-	389	376
Pagar Gunung	443	429	-	-	443	429
Gumay Ulu	129	119	-	-	129	119
Jarai	778	726	155	131	933	857
Pajar Bulan	232	239	-	-	232	239
Muara Payang	158	235	-	-	158	235
Sukamerindu	-	-	-	-	-	-
Kikim Barat	443	436	-	-	443	436
Kikim Timur	943	888	-	-	943	888
Kikim Selatan	703	671	-	-	703	671
Kikim Tengah	288	297	-	-	288	297
Lahat	3 275	3 330	912	679	4 187	4 009
Gumay Talang	378	363	-	-	378	363
Pseksu	80	82	-	-	80	82
Lahat Selatan	-	-	-	-	-	-
Merapi Barat	545	510	-	-	545	510
Merapi Timur	305	311	-	-	305	311
Merapi Selatan	363	317	-	-	363	317
Kabupaten Lahat Lahat Regency	11 756	11 714	1 067	810	12 823	12 524

Catatan/Note : Jumlah guru termasuk kepala sekolah dan guru/The total of teachers including headmaster and teacher

Sumber/Source : 2020/2021 Kementerian Pendidikan dan Kebudayaan, data semester ganjil 2020/Ministry of Educations and Culture, 2020 odd semester data

2021/2022 Kementerian Pendidikan, Kebudayaan, Riset, dan Teknologi, Sistem Data Pokok Pendidikan, data semester ganjil 2021/Ministry of Education, Culture, Research, and Technology, Basic Education Data System, odd semester 2021

Tabel
Table 4.1.8

Jumlah Sekolah, Guru, dan Murid Sekolah Menengah Kejuruan (SMK) di Bawah Kementerian Pendidikan dan Kebudayaan Menurut Kecamatan di Kabupaten Lahat, 2020/2021 dan 2021/2022
Number of Schools, Teachers, and Pupils in Vocational High Schools Under The Ministry of Education and Culture by Subdistrict in Lahat Regency, 2020/2021 dan 2021/2022

Kecamatan Subdistrict	Sekolah/Schools					
	Negeri/Public		Swasta/Private		Jumlah/Total	
	2020/2021	2021/2022	2020/2021	2021/2022	2020/2021	2021/2022
(1)	(2)	(3)	(4)	(5)	(6)	(7)
Tanjung Sakti Pumi	1	1	-	-	1	1
Tanjung Sakti Pumu	-	-	-	-	-	-
Kota Agung	-	-	-	-	-	-
Mulak Ulu	1	1	-	-	1	1
Tanjung Tebat	-	-	-	-	-	-
Mulak Sebingkai	-	-	-	-	-	-
Pulau Pinang	-	-	-	-	-	-
Pagar Gunung	-	-	-	-	-	-
Gumay Ulu	-	-	-	-	-	-
Jarai	1	1	-	-	1	1
Pajar Bulan	-	-	-	-	-	-
Muara Payang	-	-	-	-	-	-
Sukamerindu	-	-	-	-	-	-
Kikim Barat	-	-	-	-	-	-
Kikim Timur	-	-	1	1	1	1
Kikim Selatan	-	-	-	-	-	-
Kikim Tengah	1	1	-	-	1	1
Lahat	3	3	3	3	6	6
Gumay Talang	-	-	-	-	-	-
Pseksu	-	-	-	-	-	-
Lahat Selatan	-	-	-	-	-	-
Merapi Barat	-	-	-	-	-	-
Merapi Timur	1	1	-	-	1	1
Merapi Selatan	-	-	-	-	-	-
Kabupaten Lahat Lahat Regency	8	8	4	4	12	12

Lanjutan Tabel/Continued Table 4.1.8

Kecamatan Subdistrict	Guru ¹ /Teachers ¹					
	Negeri/Public		Swasta/Private		Jumlah/Total	
	2020/2021	2021/2022	2020/2021	2021/2022	2020/2021	2021/2022
(1)	(8)	(9)	(10)	(11)	(12)	(13)
Tanjung Sakti Pumi	38	38	-	-	38	38
Tanjung Sakti Pumu	-	-	-	-	-	-
Kota Agung	-	-	-	-	-	-
Mulak Ulu	13	12	-	-	13	12
Tanjung Tebat	-	-	-	-	-	-
Mulak Sebingkai	-	-	-	-	-	-
Pulau Pinang	-	-	-	-	-	-
Pagar Gunung	-	-	-	-	-	-
Gumay Ulu	-	-	-	-	-	-
Jarai	95	90	-	-	95	90
Pajar Bulan	-	-	-	-	-	-
Muara Payang	-	-	-	-	-	-
Sukamerindu	-	-	-	-	-	-
Kikim Barat	-	-	-	-	-	-
Kikim Timur	-	-	8	7	8	7
Kikim Selatan	-	-	-	-	-	-
Kikim Tengah	20	20	-	-	20	20
Lahat	226	224	76	87	302	311
Gumay Talang	-	-	-	-	-	-
Pseksu	-	-	-	-	-	-
Lahat Selatan	-	-	-	-	-	-
Merapi Barat	-	-	-	-	-	-
Merapi Timur	23	26	-	-	23	26
Merapi Selatan	-	-	-	-	-	-
Kabupaten Lahat Lahat Regency	415	410	84	94	499	504

Lanjutan Tabel/Continued Table 4.1.8

Kecamatan Subdistrict	Murid/Pupils					
	Negeri/Public		Swasta/Private		Jumlah/Total	
	2020/2021	2021/2022	2020/2021	2021/2022	2020/2021	2021/2022
(1)	(14)	(15)	(16)	(17)	(18)	(19)
Tanjung Sakti Pumi	281	341	-	-	281	341
Tanjung Sakti Pumu	-	-	-	-	-	-
Kota Agung	-	-	-	-	-	-
Mulak Ulu	139	154	-	-	139	154
Tanjung Tebat	-	-	-	-	-	-
Mulak Sebingkai	-	-	-	-	-	-
Pulau Pinang	-	-	-	-	-	-
Pagar Gunung	-	-	-	-	-	-
Gumay Ulu	-	-	-	-	-	-
Jarai	577	671	-	-	577	671
Pajar Bulan	-	-	-	-	-	-
Muara Payang	-	-	-	-	-	-
Sukamerindu	-	-	-	-	-	-
Kikim Barat	-	-	-	-	-	-
Kikim Timur	-	-	259	212	259	212
Kikim Selatan	-	-	-	-	-	-
Kikim Tengah	320	350	-	-	320	350
Lahat	2 909	3 359	1 138	1 093	4 047	4 452
Gumay Talang	-	-	-	-	-	-
Pseksu	-	-	-	-	-	-
Lahat Selatan	-	-	-	-	-	-
Merapi Barat	-	-	-	-	-	-
Merapi Timur	342	438	-	-	342	438
Merapi Selatan	-	-	-	-	-	-
Kabupaten Lahat Lahat Regency	4 568	5 313	1 397	1 305	5 965	6 618

Catatan/Note : Jumlah guru termasuk kepala sekolah dan guru/The total of teachers including headmaster and teacher

Sumber/Source : 2020/2021 Kementerian Pendidikan dan Kebudayaan, data semester ganjil 2020/Ministry of Education and Culture, 2020 odd semester data

2021/2022 Kementerian Pendidikan, Kebudayaan, Riset, dan Teknologi, Sistem Data Pokok Pendidikan, data semester ganjil 2021/ Ministry of Education, Culture, Research, and Technology, Basic Education Data System, odd semester 2021

Tabel
Table 4.1.9

Jumlah Sekolah, Guru, dan Murid Madrasah Aliyah (MA) di Bawah Kementerian Agama Menurut Kecamatan di Kabupaten Lahat, 2019/2020 dan 2020/2021
Number of Schools, Teachers, and Pupils in Madrasah Aliyah (MA) Under the Ministry of Religious Affairs by Subdistrict in Lahat Regency, 2019/2020 dan 2020/2021

Kecamatan Subdistrict	Sekolah/Schools					
	Negeri/Public		Swasta/Private		Jumlah/Total	
	2020/2021	2021/2022	2020/2021	2021/2022	2020/2021	2021/2022
(1)	(2)	(3)	(4)	(5)	(6)	(7)
Tanjung Sakti Pumi	-	-	-	1	-	1
Tanjung Sakti Pumu	-	-	-	-	-	-
Kota Agung	-	-	-	-	-	-
Mulak Ulu	-	-	1	-	1	-
Tanjung Tebat	1	-	-	-	1	-
Mulak Sebingkai	-	-	-	-	-	-
Pulau Pinang	-	-	-	-	-	-
Pagar Gunung	-	-	-	-	-	-
Gumay Ulu	-	-	-	-	-	-
Jarai	-	-	-	-	-	-
Pajar Bulan	-	-	-	-	-	-
Muara Payang	-	-	1	-	1	-
Sukamerindu	-	-	-	-	-	-
Kikim Barat	-	-	1	-	1	-
Kikim Timur	-	-	-	1	-	1
Kikim Selatan	-	-	-	-	-	-
Kikim Tengah	-	-	-	-	-	-
Lahat	-	1	-	2	-	3
Gumay Talang	-	-	-	1	-	1
Pseksu	-	-	-	-	-	-
Lahat Selatan	-	-	-	-	-	-
Merapi Barat	-	-	-	-	-	-
Merapi Timur	-	1	-	-	-	1
Merapi Selatan	-	-	-	-	-	-
Kabupaten Lahat Lahat Regency	1	2	3	5	4	7

Lanjutan Tabel/*Continued Table* 4.1.9

Kecamatan Subdistrict	Guru/Teachers					
	Negeri/Public		Swasta/Private		Jumlah/Total	
	2020/2021	2021/2022	2020/2021	2021/2022	2020/2021	2021/2022
(1)	(8)	(9)	(10)	(11)	(12)	(13)
Tanjung Sakti Pumi	-	-	-	16	-	16
Tanjung Sakti Pumu	-	-	-	-	-	-
Kota Agung	-	-	-	-	-	-
Mulak Ulu	-	-	20	-	20	-
Tanjung Tebat	56	-	-	-	56	-
Mulak Sebingkai	-	-	-	-	-	-
Pulau Pinang	-	-	-	-	-	-
Pagar Gunung	-	-	-	-	-	-
Gumay Ulu	-	-	-	-	-	-
Jarai	-	-	-	-	-	-
Pajar Bulan	-	-	-	-	-	-
Muara Payang	-	-	16	-	16	-
Sukamerindu	-	-	-	-	-	-
Kikim Barat	-	-	18	-	18	-
Kikim Timur	-	-	-	26	-	26
Kikim Selatan	-	-	-	-	-	-
Kikim Tengah	-	-	-	-	-	-
Lahat	-	108	-	28	-	136
Gumay Talang	-	-	-	13	-	13
Pseksu	-	-	-	-	-	-
Lahat Selatan	-	-	-	-	-	-
Merapi Barat	-	-	-	-	-	-
Merapi Timur	-	50	-	-	-	50
Merapi Selatan	-	-	-	-	-	-
Kabupaten Lahat Lahat Regency	56	158	54	83	110	241

Lanjutan Tabel/*Continued Table 4.1.9*

Kecamatan Subdistrict	Murid/Pupils					
	Negeri/Public		Swasta/Private		Jumlah/Total	
	2020/2021	2021/2022	2020/2021	2021/2022	2020/2021	2021/2022
(1)	(14)	(15)	(16)	(17)	(18)	(19)
Tanjung Sakti Pumi	-	-	-	375	-	375
Tanjung Sakti Pumu	-	-	-	-	-	-
Kota Agung	-	-	-	-	-	-
Mulak Ulu	-	-	181	-	181	-
Tanjung Tebat	185	-	-	-	185	-
Mulak Sebingkai	-	-	-	-	-	-
Pulau Pinang	-	-	-	-	-	-
Pagar Gunung	-	-	-	-	-	-
Gumay Ulu	-	-	-	-	-	-
Jarai	-	-	-	-	-	-
Pajar Bulan	-	-	-	-	-	-
Muara Payang	-	-	376	-	376	-
Sukamerindu	-	-	-	-	-	-
Kikim Barat	-	-	61	-	61	-
Kikim Timur	-	-	-	161	-	161
Kikim Selatan	-	-	-	-	-	-
Kikim Tengah	-	-	-	-	-	-
Lahat	-	899	-	37	-	936
Gumay Talang	-	-	-	79	-	79
Pseksu	-	-	-	-	-	-
Lahat Selatan	-	-	-	-	-	-
Merapi Barat	-	-	-	-	-	-
Merapi Timur	-	174	-	-	-	174
Merapi Selatan	-	-	-	-	-	-
Kabupaten Lahat Lahat Regency	185	1 073	618	652	803	1 725

Catatan/Note: Kementerian Agama, EMIS, data semester ganjil/ Ministry of Religious Affairs, EMIS, odd semester

Sumber/Source: Kementerian Agama, EMIS, Data Semester Ganjil/Ministry of Religious Affairs, EMIS, Odd semester report data

Tabel
Table 4.1.10

Jumlah Desa¹/Kelurahan yang Memiliki Fasilitas Sekolah Menurut Kecamatan dan Tingkat Pendidikan di Kabupaten Lahat, 2019– 2021
Number of Villages¹/Kelurahan Having Educational Facilities by Subdistrict and Educational Level in Lahat Regency, 2019– 2021

Kecamatan Subdistrict	SD Primary School		
	2019	2020	2021
(1)	(2)	(3)	(4)
Tanjung Sakti Pumi	11	11	11
Tanjung Sakti Pumu	13	13	13
Kota Agung	12	11	11
Mulak Ulu	10	10	10
Tanjung Tebat	10	10	10
Mulak Sebingkai	6	6	6
Pulau Pinang	9	9	9
Pagar Gunung	15	15	15
Gumay Ulu	7	7	7
Jarai	9	9	9
Pajar Bulan	12	12	12
Muara Payang	6	6	6
Sukamerindu	5	5	5
Kikim Barat	16	16	16
Kikim Timur	27	26	26
Kikim Selatan	13	13	13
Kikim Tengah	5	5	5
Lahat	21	21	22
Gumay Talang	6	6	6
Pseksu	8	8	8
Lahat Selatan	8	8	8
Merapi Barat	14	14	15
Merapi Timur	13	13	13
Merapi Selatan	4	4	4
Kabupaten Lahat Lahat Regency	260	258	260

Lanjutan Tabel/*Continued Table 4.1.10*

Kecamatan Subdistrict	SMP Junior High School		
	2019	2020	2021
(1)	(5)	(6)	(7)
Tanjung Sakti Pumi	4	4	4
Tanjung Sakti Pumu	3	3	3
Kota Agung	5	5	5
Mulak Ulu	2	2	2
Tanjung Tebat	2	2	2
Mulak Sebingkai	2	2	2
Pulau Pinang	1	1	1
Pagar Gunung	3	3	3
Gumay Ulu	2	2	2
Jarai	2	2	2
Pajar Bulan	1	1	1
Muara Payang	2	2	2
Sukamerindu	1	1	1
Kikim Barat	5	5	5
Kikim Timur	7	7	7
Kikim Selatan	4	4	4
Kikim Tengah	2	2	2
Lahat	14	14	14
Gumay Talang	2	2	2
Pseksu	3	3	3
Lahat Selatan	2	2	2
Merapi Barat	4	4	4
Merapi Timur	3	3	3
Merapi Selatan	1	1	1
Kabupaten Lahat Lahat Regency	77	77	77

Lanjutan Tabel/*Continued Table* 4.1.10

Kecamatan <i>Subdistrict</i>	SMA <i>Senior High School</i>		
	2019	2020	2021
(1)	(8)	(9)	(10)
Tanjung Sakti Pumi	2	2	2
Tanjung Sakti Pumu	1	1	1
Kota Agung	1	1	1
Mulak Ulu	1	1	1
Tanjung Tebat	1	1	1
Mulak Sebingkai	–	–	–
Pulau Pinang	1	1	1
Pagar Gunung	1	1	1
Gumay Ulu	1	1	1
Jarai	2	2	2
Pajar Bulan	1	1	1
Muara Payang	1	1	1
Sukamerindu	–	–	–
Kikim Barat	1	1	1
Kikim Timur	5	5	5
Kikim Selatan	2	2	2
Kikim Tengah	2	2	2
Lahat	12	12	13
Gumay Talang	2	2	2
Pseksu	1	1	1
Lahat Selatan	1	1	1
Merapi Barat	3	2	2
Merapi Timur	2	2	2
Merapi Selatan	1	1	1
Kabupaten Lahat <i>Lahat Regency</i>	45	44	45

Lanjutan Tabel/Continued Table 4.1.10

Kecamatan Subdistrict	SMK Vocational School		
	2019	2020	2021
(1)	(11)	(12)	(13)
Tanjung Sakti Pumi	1	1	1
Tanjung Sakti Pumu	–	–	–
Kota Agung	–	–	–
Mulak Ulu	–	–	–
Tanjung Tebat	–	–	–
Mulak Sebingkai	1	1	1
Pulau Pinang	–	–	–
Pagar Gunung	–	–	–
Gumay Ulu	–	–	–
Jarai	1	1	1
Pajar Bulan	–	–	–
Muara Payang	–	–	–
Sukamerindu	–	–	–
Kikim Barat	–	–	–
Kikim Timur	1	1	1
Kikim Selatan	–	–	–
Kikim Tengah	1	1	1
Lahat	4	4	5
Gumay Talang	–	–	–
Pseksu	–	–	–
Lahat Selatan	–	–	–
Merapi Barat	–	–	–
Merapi Timur	1	1	1
Merapi Selatan	–	–	–
Kabupaten Lahat Lahat Regency	10	10	11

Lanjutan Tabel/*Continued Table* 4.1.10

Kecamatan <i>Subdistrict</i>	Perguruan Tinggi <i>University</i>		
	2019	2020	2021
(1)	(14)	(15)	(16)
Tanjung Sakti Pumi	–	–	–
Tanjung Sakti Pumu	–	–	–
Kota Agung	–	–	–
Mulak Ulu	–	–	–
Tanjung Tebat	–	–	–
Mulak Sebingkai	–	–	–
Pulau Pinang	–	–	–
Pagar Gunung	–	–	–
Gumay Ulu	–	–	–
Jarai	–	–	–
Pajar Bulan	–	–	–
Muara Payang	–	–	–
Sukamerindu	–	–	–
Kikim Barat	–	–	–
Kikim Timur	1	–	–
Kikim Selatan	–	–	–
Kikim Tengah	–	–	–
Lahat	4	4	4
Gumay Talang	–	–	–
Pseksu	–	–	–
Lahat Selatan	–	–	–
Merapi Barat	–	–	–
Merapi Timur	–	–	–
Merapi Selatan	–	–	–
Kabupaten Lahat <i>Lahat Regency</i>	5	4	4

Catatan/Note : 2019 1 Desa pada tabel ini termasuk Unit Permukiman Transmigrasi (UPT) yang masih dibina oleh kementerian terkait dan nagari di Provinsi Sumatera Barat/
Villages in this table include Transmigration Settlement Unit which is still fostered by the relevant ministries and the nagari in the Province of Sumatera Barat/
2020 1 Desa pada tabel ini termasuk Unit Permukiman Transmigrasi (UPT) yang masih dibina oleh kementerian terkait dan nagari di Provinsi Sumatera Barat/
Villages in this table include Transmigration Settlement Unit which is still fostered by the relevant ministries and the nagari in the Province of Sumatera Barat/
2021 1 Desa pada tabel ini termasuk Unit Permukiman Transmigrasi (UPT) yang masih dibina oleh kementerian terkait dan nagari di Provinsi Sumatera Barat/
Villages in this table include Transmigration Settlement Unit which is still fostered by the relevant ministries and the nagari in the Province of Sumatera Barat

Sumber/Source : 2019 BPS, Pendataan Potensi Desa (Podes)/ BPS–Statistics Indonesia, Village Potential Data Collection
2020 BPS, Pendataan Potensi Desa (Podes)/ BPS–Statistics Indonesia, Village Potential Data Collection
2021 BPS, Pendataan Potensi Desa (Podes)/BPS-Statistics Indonesia, Village Potential Data Collection

Tabel
Table 4.1.11**Angka Partisipasi Murni (APM) dan Angka Partisipasi Kasar (APK) Menurut Jenjang Pendidikan di Kabupaten Lahat, 2020 dan 2021**
Net Participation Rates and Gross Participation Rates by Educational Level in Lahat Regency, 2020 dan 2021

Jenjang Pendidikan <i>Educational Level</i>	Angka Partisipasi Murni (APM) <i>Net Enrollment Rate</i>		Angka Partisipasi Kasar (APK) <i>Gross Enrollment Ratio</i>	
	2020	2021	2020	2021
(1)	(2)	(3)	(4)	(5)
SD/MI/Sederajat <i>Primary School</i>	99.44	98,83	99.44	109,75
SMP/MTs/ Sederajat <i>Lower Secondary School</i>	87.34	86,98	87.34	94,48
SMA/SMK/MA/Sederajat <i>Upper Secondary School</i>	67.06	67,85	67.06	82,34

Sumber/Source: BPS, Survei Sosial Ekonomi Nasional (Susenas)/BPS-Statistics Indonesia, National Socioeconomic Survey

Tabel
Table 4.1.12**Persentase Penduduk Berumur 15 Tahun ke Atas yang Melek Huruf Menurut Kelompok Umur di Kabupaten Lahat, 2020 dan 2021**
Percentage of Literate People Aged 15 Years and Over by Age Group in Lahat Regency, 2020 dan 2021

Kelompok Umur <i>Age Group</i>	2020	2021
(1)	(2)	(3)
15–19	100,00	100,00
20–24	100,00	100,00
25–29	100,00	100,00
30–34	100,00	99,19
35–39	99,80	100,00
40–44	100,00	99,78
45–49	99,60	97,93
50+	96,20	97,00
Jumlah/Total	98,90	98,85
15–24	100,00	100,00
15–44	99,96	99,82
15+	98,81	98,85
45+	97,06	97,23

Sumber/Source: BPS, Survei Sosial Ekonomi Nasional (Susenas)/BPS-Statistics Indonesia, National Socioeconomic Survey

4.2 KESEHATAN HEALTH

Tabel 4.2.1 **Jumlah Desa¹/Kelurahan Yang Memiliki Sarana Kesehatan Menurut Kecamatan di Kabupaten Lahat, 2019–2021**
Number of Villages¹/Kelurahan Having Health Facilities by Subdistrict in Lahat Regency, 2019–2021

Kecamatan Subdistrict	Rumah Sakit Hospital		
	2019	2020	2021
(1)	(2)	(3)	(4)
Tanjung Sakti Pumi	–	–	–
Tanjung Sakti Pumu	–	–	–
Kota Agung	–	–	–
Mulak Ulu	–	–	–
Tanjung Tebat	–	–	–
Mulak Sebingkai	–	–	–
Pulau Pinang	–	–	–
Pagar Gunung	–	–	–
Gumay Ulu	–	–	–
Jarai	–	–	–
Pajar Bulan	–	–	–
Muara Payang	–	–	–
Sukamerindu	–	–	–
Kikim Barat	–	–	–
Kikim Timur	–	–	–
Kikim Selatan	–	–	–
Kikim Tengah	–	–	–
Lahat	1	1	1
Gumay Talang	–	–	–
Pseksu	–	–	–
Lahat Selatan	–	–	–
Merapi Barat	–	–	–
Merapi Timur	–	–	–
Merapi Selatan	–	–	–
Kabupaten Lahat Lahat Regency	1	1	1

Lanjutan Tabel/*Continued Table* 4.2.1

Kecamatan <i>Subdistrict</i>	Rumah Sakit Bersalin <i>Maternity Hospital</i>		
	2019	2020	2021
(1)	(5)	(6)	(7)
Tanjung Sakti Pumi	–	–	–
Tanjung Sakti Pumu	–	–	–
Kota Agung	–	–	–
Mulak Ulu	–	–	–
Tanjung Tebat	–	–	–
Mulak Sebingkai	–	–	–
Pulau Pinang	–	–	–
Pagar Gunung	–	–	–
Gumay Ulu	–	–	–
Jarai	–	–	–
Pajar Bulan	–	–	–
Muara Payang	–	–	–
Sukamerindu	–	–	–
Kikim Barat	–	–	–
Kikim Timur	–	–	–
Kikim Selatan	–	–	–
Kikim Tengah	–	–	–
Lahat	–	–	–
Gumay Talang	–	–	–
Pseksu	–	–	–
Lahat Selatan	–	–	–
Merapi Barat	–	–	–
Merapi Timur	–	–	–
Merapi Selatan	–	–	–
Kabupaten Lahat <i>Lahat Regency</i>	–	–	–

Lanjutan Tabel/Continued Table 4.2.1

Kecamatan Subdistrict	Poliklinik Polyclinic		
	2019	2020	2021
(1)	(8)	(9)	(10)
Tanjung Sakti Pumi	–	–	–
Tanjung Sakti Pumu	–	–	–
Kota Agung	–	–	–
Mulak Ulu	–	–	–
Tanjung Tebat	–	–	–
Mulak Sebingkai	–	–	–
Pulau Pinang	–	–	–
Pagar Gunung	–	–	–
Gumay Ulu	–	–	–
Jarai	–	–	–
Pajar Bulan	–	–	–
Muara Payang	–	–	–
Sukamerindu	–	–	–
Kikim Barat	–	–	–
Kikim Timur	1	1	1
Kikim Selatan	1	–	–
Kikim Tengah	–	–	–
Lahat	5	5	6
Gumay Talang	1	–	–
Pseksu	–	–	–
Lahat Selatan	–	–	–
Merapi Barat	–	–	1
Merapi Timur	–	1	1
Merapi Selatan	–	–	–
Kabupaten Lahat Lahat Regency	8	7	9

Lanjutan Tabel/*Continued Table 4.2.1*

Kecamatan <i>Subdistrict</i>	Puskesmas <i>Public Health Center</i>		
	2019	2020	2021
(1)	(11)	(12)	(13)
Tanjung Sakti Pumi	1	1	1
Tanjung Sakti Pumu	2	2	1
Kota Agung	1	1	1
Mulak Ulu	1	1	1
Tanjung Tebat	1	1	1
Mulak Sebingkai	–	–	–
Pulau Pinang	1	1	1
Pagar Gunung	1	1	1
Gumay Ulu	1	1	1
Jarai	1	1	1
Pajar Bulan	1	1	1
Muara Payang	1	1	1
Sukamerindu	–	–	2
Kikim Barat	2	2	2
Kikim Timur	3	3	3
Kikim Selatan	3	3	2
Kikim Tengah	1	1	1
Lahat	5	5	5
Gumay Talang	1	1	1
Pseksu	1	1	1
Lahat Selatan	–	–	–
Merapi Barat	1	1	1
Merapi Timur	3	3	3
Merapi Selatan	1	1	1
Kabupaten Lahat <i>Lahat Regency</i>	33	33	33

Lanjutan Tabel/*Continued Table 4.2.1*

Kecamatan <i>Subdistrict</i>	Puskesmas Pembantu <i>Subsidiary of Public Health Center</i>		
	2019	2020	2021
(1)	(14)	(15)	(16)
Tanjung Sakti Pumi	2	2	2
Tanjung Sakti Pumu	–	–	–
Kota Agung	2	2	2
Mulak Ulu	1	1	–
Tanjung Tebat	1	2	1
Mulak Sebingkai	1	1	1
Pulau Pinang	1	1	1
Pagar Gunung	1	1	–
Gumay Ulu	2	1	1
Jarai	2	2	2
Pajar Bulan	3	2	2
Muara Payang	2	1	1
Sukamerindu	3	2	2
Kikim Barat	9	7	6
Kikim Timur	7	5	5
Kikim Selatan	1	1	–
Kikim Tengah	2	1	1
Lahat	6	5	5
Gumay Talang	1	1	1
Pseksu	3	3	1
Lahat Selatan	2	2	1
Merapi Barat	1	1	1
Merapi Timur	3	1	2
Merapi Selatan	3	1	1
Kabupaten Lahat <i>Lahat Regency</i>	59	46	39

Lanjutan Tabel/*Continued Table 4.2.1*

Kecamatan <i>Subdistrict</i>	Apotek <i>Pharmacy</i>		
	2019	2020	2021
(1)	(17)	(18)	(19)
Tanjung Sakti Pumi	–	–	–
Tanjung Sakti Pumu	–	–	–
Kota Agung	–	–	–
Mulak Ulu	–	–	–
Tanjung Tebat	–	–	–
Mulak Sebingkai	–	–	–
Pulau Pinang	–	–	–
Pagar Gunung	–	–	–
Gumay Ulu	–	–	–
Jarai	1	1	1
Pajar Bulan	–	–	–
Muara Payang	–	–	–
Sukamerindu	–	–	–
Kikim Barat	–	–	–
Kikim Timur	–	–	1
Kikim Selatan	–	–	–
Kikim Tengah	–	–	–
Lahat	7	6	7
Gumay Talang	–	–	–
Pseksu	–	–	–
Lahat Selatan	–	–	1
Merapi Barat	–	–	–
Merapi Timur	–	–	–
Merapi Selatan	–	–	–
Kabupaten Lahat/<i>Lahat Regency</i>	8	7	10

Catatan/Note :2019 Desa pada tabel ini termasuk Unit Permukiman Transmigrasi (UPT) yang masih dibina oleh kementerian terkait dan nagari di Provinsi Sumatera Barat/Villages in this table include Transmigration Settlement Unit which is still fostered by the relevant ministries and the nagari in the Province of Sumatera Barat
20201 Desa pada tabel ini termasuk Unit Permukiman Transmigrasi (UPT) yang masih dibina oleh kementerian terkait dan nagari di Provinsi Sumatera Barat/ Villages in this table include Transmigration Settlement Unit which is still fostered by the relevant ministries and the nagari in the Province of Sumatera Barat
20211 Desa pada tabel ini termasuk Unit Permukiman Transmigrasi (UPT) yang masih dibina oleh kementerian terkait dan nagari di Provinsi Sumatera Barat/ Villages in this table include Transmigration Settlement Unit which is still fostered by the relevant ministries and the nagari in the Province of Sumatera Barat

Sumber/Source :2019BPS, Pendataan Potensi Desa (Podes)/BPS-Statistics Indonesia, Village Potential Data Collecting
2020BPS, Pendataan Potensi Desa (Podes)/ BPS-Statistics Indonesia, Village Potential Data Collection
2021BPS, Pendataan Potensi Desa (Podes)/BPS-Statistics Indonesia, Village Potential Data Collection

Tabel 4.2.2 Jumlah Tenaga Kesehatan Menurut Kecamatan di Kabupaten Lahat, 2021
Table 4.2.2 Number of Health Human Resources by Subdistrict in in Lahat Regency, 2021

Kecamatan Subdistrict	Dokter ¹ Doctor ¹	Dokter Gigi ² Dentist ²	Perawat Nurse	Bidan Midwife	Tenaga kefarmasian Pharmacist
(1)	(2)	(3)	(4)	(5)	(6)
Tanjung Sakti Pumi	1	-	7	7	-
Tanjung Sakti Pumu	1	-	9	9	-
Kota Agung	1	-	6	8	1
Mulak Ulu	2	1	2	7	-
Tanjung Tebat	1	-	6	5	1
Mulak Sebingkai	-	-	-	-	-
Pulau Pinang	1	-	4	8	1
Pagar Gunung	2	-	8	9	1
Gumay Ulu	1	-	6	2	1
Jarai	2	1	7	11	1
Pajar Bulan	2	-	7	9	1
Muara Payang	1	-	3	6	-
Sukamerindu	1	-	6	13	1
Kikim Barat	3	-	6	7	1
Kikim Timur	5	-	24	17	-
Kikim Selatan	3	2	7	9	1
Kikim Tengah	1	-	1	6	1
Lahat	35	2	67	98	18
Gumay Talang	1	-	4	15	-
Pseksu	1	-	7	5	1
Lahat Selatan	-	-	-	-	-
Merapi Barat	2	-	6	22	1
Merapi Timur	3	-	10	26	1
Merapi Selatan	3	-	7	12	1
Kabupaten Lahat Lahat Regency	73	6	210	311	33

Lanjutan Tabel/Continued Table 4.2.2

Kecamatan Subdistrict	Tenaga Kesehatan Masyarakat Public Health worker	Tenaga Kesehatan Lingkungan Enviromental Health Worker	Tenaga Gizi Nutritionist	Ahli Teknologi Laboratorium Medik Medical Laboratory Technician
(1)	(7)	(8)	(9)	(10)
Tanjung Sakti Pumi	1	3	-	-
Tanjung Sakti Pumu	2	1	-	-
Kota Agung	4	1	1	1
Mulak Ulu	2	3	-	1
Tanjung Tebat	1	2	-	-
Mulak Sebingkai	-	-	-	-
Pulau Pinang	1	1	1	-
Pagar Gunung	2	1	-	1
Gumay Ulu	2	0	1	-
Jarai	1	1	1	-
Pajar Bulan	1	1	1	-
Muara Payang	1	2	1	-
Sukamerindu	2	2	1	-
Kikim Barat	5	1	2	-
Kikim Timur	2	1	3	2
Kikim Selatan	4	1	3	1
Kikim Tengah	1	1	-	-
Lahat	20	10	9	-
Gumay Talang	2	2	2	-
Pseksu	3	-	1	-
Lahat Selatan	-	-	-	-
Merapi Barat	2	2	1	-
Merapi Timur	2	2	1	-
Merapi Selatan	2	1	2	-
Kabupaten Lahat Lahat Regency	63	39	31	6

Catatan/Note: Beberapa angka kecamatan Mulak Sebingkai dan Lahat Selatan masih bergabung dengan kecamatan induk pemekaran/ Several figures from the Mulak Seframe and Lahat Selatan sub-districts are still joined to the division's parent sub-district

Sumber/Source: Dinas Kesehatan Kabupaten Lahat/Public Health Office Lahat Regency

Tabel
Table 4.2.3

**Jumlah Rumah Sakit Umum, Rumah Sakit Khusus,
Puskesmas, Klinik Pratama, dan Posyandu Menurut
Kecamatan di Kabupaten Lahat, 2020 dan 2021**
*Number of General Hospital, Specialized Hospital, Public
Health Center, Primary Clinic, and Integrated Health Post by
Subdistrict in in Lahat Regency, 2020 and 2021*

Kecamatan Subdistrict	Rumah Sakit Umum General Hospital		Rumah Sakit Khusus Specialized Hospital	
	2020	2021	2020	2021
(1)	(2)	(3)	(4)	(5)
Tanjung Sakti Pumi	–	–	–	–
Tanjung Sakti Pumu	–	–	–	–
Kota Agung	–	–	–	–
Mulak Ulu	–	–	–	–
Tanjung Tebat	–	–	–	–
Mulak Sebingkai
Pulau Pinang	–	–	–	–
Pagar Gunung	–	–	–	–
Gumay Ulu	–	–	–	–
Jarai	–	–	–	–
Pajar Bulan	–	–	–	–
Muara Payang	–	–	–	–
Sukamerindu	–	–	–	–
Kikim Barat	–	–	–	–
Kikim Timur	–	–	–	–
Kikim Selatan	–	–	–	–
Kikim Tengah	–	–	–	–
Lahat	2	2	–	–
Gumay Talang	–	–	–	–
Pseksu	–	–	–	–
Lahat Selatan
Merapi Barat	–	–	–	–
Merapi Timur	–	–	–	–
Merapi Selatan	–	–	–	–
Kabupaten Lahat Lahat Regency	2	2	–	–

Lanjutan Tabel/*Continued Table 4.2.3*

Kecamatan <i>Subdistrict</i>	Puskesmas ¹ Rawat Inap <i>Public Health Center¹ with Inpatient Care</i>		Puskesmas ¹ Non Rawat Inap <i>Public Health Center¹ without Inpatient Care</i>	
	2020	2021	2020	2021
(1)	(6)	(7)	(8)	(9)
Tanjung Sakti Pumi	1	1	–	–
Tanjung Sakti Pumu	–	–	1	1
Kota Agung	1	1	–	–
Mulak Ulu	1	1	–	–
Tanjung Tebat	–	–	1	1
Mulak Sebingkai
Pulau Pinang	–	–	1	1
Pagar Gunung	1	1	–	–
Gumay Ulu	–	–	1	1
Jarai	1	1	–	–
Pajar Bulan	–	–	1	1
Muara Payang	–	–	1	1
Sukamerindu	–	–	1	1
Kikim Barat	1	1	1	1
Kikim Timur	1	1	2	2
Kikim Selatan	1	1	1	1
Kikim Tengah	–	–	1	1
Lahat	1	1	5	5
Gumay Talang	–	–	1	1
Pseksu	–	–	1	1
Lahat Selatan
Merapi Barat	1	1	–	–
Merapi Timur	–	–	3	3
Merapi Selatan	1	1	–	–
Kabupaten Lahat <i>Lahat Regency</i>	11	11	22	22

Lanjutan Tabel/Continued Table 4.2.3

Kecamatan Subdistrict	Klinik Pratama Primary Clinic		Posyandu Intregated Health Post	
	2020	2021	2020	2021
(1)	(10)	(11)	(12)	(13)
Tanjung Sakti Pumi	–	–	21	21
Tanjung Sakti Pumu	–	–	14	14
Kota Agung	–	–	23	23
Mulak Ulu	–	–	26	26
Tanjung Tebat	–	–	16	16
Mulak Sebingkai
Pulau Pinang	–	–	14	14
Pagar Gunung	–	–	21	21
Gumay Ulu	–	–	10	10
Jarai	–	–	21	21
Pajar Bulan	–	–	20	20
Muara Payang	–	–	8	8
Sukamerindu	–	–	10	10
Kikim Barat	–	–	21	21
Kikim Timur	–	–	41	41
Kikim Selatan	–	–	19	19
Kikim Tengah	–	–	11	11
Lahat	15	15	79	79
Gumay Talang	–	–	18	18
Pseksu	–	–	13	13
Lahat Selatan
Merapi Barat	1	1	17	17
Merapi Timur	1	1	20	20
Merapi Selatan	–	–	11	11
Kabupaten Lahat Lahat Regency	17	17	454	454

Catatan/Note : 2020/2021 Puskesmas yang teregistrasi/Registered Public Health Center
 ... Beberapa angka kecamatan Mulak Sebingkai dan Lahat Selatan masih bergabung dengan kecamatan induk pemekaran/ ... Several figures from the sub-districts of Mulak Seframe and Lahat Selatan are still joined to the division's parent sub-district

Sumber/Source: Dinas Kesehatan Kabupaten Lahat/ Public Health Office Lahat Regency

4.3 AGAMA DAN SOSIAL LAINNYA RELIGION AND OTHER SOCIAL AFFAIRS

Tabel 4.3.1 Jumlah Penduduk Menurut Kecamatan dan Agama yang Dianut di Kabupaten Lahat, 2021
Population by Subdistrict and Religion in Lahat Regency, 2021

Kecamatan Subdistrict	Islam	Protestan Protestant	Katolik Catholic	Hindu	Budha Buddha	Lainnya Others
(1)	(2)	(3)	(4)	(5)	(6)	(7)
Tanjung Sakti Pumi	35 927	–	200	–	–	–
Tanjung Sakti Pumu	14 600	–	100	–	–	–
Kota Agung	13 669	–	–	–	–	–
Mulak Ulu	11 519	–	–	–	–	–
Tanjung Tebat	9 680	–	–	–	–	–
Mulak Sebingkai	5 531	–	–	–	–	–
Pulau Pinang	12 867	–	–	–	–	–
Pagar Gunung	12 426	–	–	–	–	–
Gumay Ulu	9 923	–	–	–	–	–
Jarai	22 870	–	–	–	–	–
Pajar Bulan	24 985	–	–	–	–	–
Muara Payang	8 763	–	–	–	–	–
Sukamerindu	8 062	–	–	–	–	–
Kikim Barat	17 794	326	183	6	4	–
Kikim Timur	31 485	100	301	–	–	–
Kikim Selatan	24 895	–	–	–	–	–
Kikim Tengah	15 500	95	–	–	–	–
Lahat	102 216	1 345	2 715	1 560	2 176	–
Gumay Talang	12 371	–	–	–	–	–
Pseksu	11 540	–	–	–	2	–
Lahat Selatan	9 531	–	5	–	–	–
Merapi Barat	25 800	70	–	–	–	–
Merapi Timur	21 192	218	–	6	–	–
Merapi Selatan	8 543	–	–	–	–	–
Kabupaten Lahat Lahat Regency	471 689	2 154	3 504	1 572	2 182	-

Sumber/Source: Kementerian Agama Kabupaten Lahat/Ministry of Religion Lahat Regency

Tabel 4.3.2 Jumlah Tempat Peribadatan Menurut Kecamatan di Kabupaten Lahat, 2021
Table Number of Places of Worship by Subdistrict in Lahat Regency, 2021

Kecamatan Subdistrict	Masjid Mosque	Mushola Pray Room	Gereja Protestan Protestant Church	Gereja Katholik Catholic Church	Pura Temple	Vihara
(1)	(2)	(3)	(4)	(5)	(6)	(7)
Tanjung Sakti Pumi	44	8	–	–	–	–
Tanjung Sakti Pumu	35	20	–	–	–	–
Kota Agung	35	6	–	–	–	–
Mulak Ulu	30	15	–	–	–	–
Tanjung Tebat	22	3	–	–	–	–
Mulak Sebingkai	–	–	–	–	–	–
Pulau Pinang	17	5	–	–	–	–
Pagar Gunung	20	5	–	–	–	–
Gumay Ulu	16	6	–	–	–	–
Jarai	27	5	–	–	–	–
Pajar Bulan	21	2	–	–	–	–
Muara Payang	14	–	–	–	–	–
Sukamerindu	13	2	–	–	–	–
Kikim Barat	31	31	6	1	–	–
Kikim Timur	46	6	2	2	–	–
Kikim Selatan	19	1	–	–	–	–
Kikim Tengah	12	16	2	–	–	–
Lahat	117	24	14	1	–	2
Gumay Talang	16	–	–	–	–	–
Pseksu	11	–	–	–	–	–
Lahat Selatan	–	–	–	–	–	–
Merapi Barat	35	41	1	–	–	–
Merapi Timur	22	16	3	–	–	–
Merapi Selatan	20	–	–	–	–	–
Kabupaten Lahat Lahat Regency	623	212	28	6	–	2

Catatan/Note: ... = Data tidak tersedia, masih bergabung dengan Kecamatan Induk/ ... = Data not available, still joined to the Parent District

Sumber/Source: Kenebterian Agama Kabupaten Lahat/Ministry of Religion Lahat Regency

Tabel
Table 4.3.3**Jumlah Desa¹/Kelurahan yang Mengalami Bencana Alam²
Menurut Kecamatan di Kabupaten Lahat, 2019–2021**
**Number of Villages¹/Kelurahan that Had Natural Disaster²
by Subdistrict in Lahat Regency, 2019–2021**

Kecamatan Subdistrict	Banjir/Flood		
	2019	2020	2021
(1)	(2)	(3)	(4)
Tanjung Sakti Pumi	4	6	–
Tanjung Sakti Pumu	–	1	1
Kota Agung	–	–	–
Mulak Ulu	–	–	–
Tanjung Tebat	–	–	1
Mulak Sebingkai	–	–	–
Pulau Pinang	1	–	1
Pagar Gunung	–	3	3
Gumay Ulu	–	2	1
Jarai	–	–	–
Pajar Bulan	–	–	–
Muara Payang	–	–	–
Sukamerindu	–	–	–
Kikim Barat	1	4	–
Kikim Timur	2	3	16
Kikim Selatan	–	–	3
Kikim Tengah	–	4	4
Lahat	–	5	8
Gumay Talang	–	–	2
Pseksu	–	–	–
Lahat Selatan	2	–	3
Merapi Barat	–	3	2
Merapi Timur	–	2	1
Merapi Selatan	1	–	2
Kabupaten Lahat Lahat Regency	11	33	48

Lanjutan Tabel/*Continued Table* 4.3.3

Kecamatan <i>Subdistrict</i>	Gempa Bumi/ <i>Earthquake</i>		
	2019	2020	2021
(1)	(5)	(6)	(7)
Tanjung Sakti Pumi	–	–	–
Tanjung Sakti Pumu	–	–	–
Kota Agung	–	–	–
Mulak Ulu	–	–	–
Tanjung Tebat	–	–	–
Mulak Sebingkai	–	–	–
Pulau Pinang	–	–	–
Pagar Gunung	–	–	–
Gumay Ulu	–	–	–
Jarai	–	–	–
Pajar Bulan	–	–	–
Muara Payang	–	–	–
Sukamerindu	–	–	–
Kikim Barat	–	–	–
Kikim Timur	–	–	–
Kikim Selatan	–	–	–
Kikim Tengah	–	–	–
Lahat	–	–	–
Gumay Talang	–	–	–
Pseksu	–	–	–
Lahat Selatan	–	–	–
Merapi Barat	–	–	–
Merapi Timur	–	–	–
Merapi Selatan	–	–	–
Kabupaten Lahat <i>Lahat Regency</i>	–	–	–

Lanjutan Tabel/*Continued Table 4.3.3*

Kecamatan <i>Subdistrict</i>	Tanah Longsor/ <i>Landslide</i>		
	2019	2020	2021
(1)	(8)	(9)	(10)
Tanjung Sakti Pumi	1	4	3
Tanjung Sakti Pumu	–	2	–
Kota Agung	–	–	–
Mulak Ulu	–	–	–
Tanjung Tebat	–	–	–
Mulak Sebingkai	–	–	–
Pulau Pinang	2	2	1
Pagar Gunung	–	2	1
Gumay Ulu	1	6	3
Jarai	–	–	–
Pajar Bulan	–	–	–
Muara Payang	–	–	–
Sukamerindu	–	–	–
Kikim Barat	–	2	–
Kikim Timur	1	2	4
Kikim Selatan	–	–	3
Kikim Tengah	–	1	–
Lahat	–	3	4
Gumay Talang	–	–	–
Pseksu	–	1	2
Lahat Selatan	–	1	3
Merapi Barat	–	2	–
Merapi Timur	–	1	1
Merapi Selatan	–	–	–
Kabupaten Lahat/<i>Lahat Regency</i>	5	29	25

Catatan/Note: 2019Desa pada tabel ini termasuk Unit Permukiman Transmigrasi (UPT) yang masih dibina oleh kementerian terkait dan nagari di Provinsi Sumatera Barat/Villages in this table are included in Transmigration Settlement Unit which is still fostered by the relevant ministries and the nagari in the Province of Sumatera Barat

2Kejadian dalam setahun sebelum tahun pencacahan/Occurrence in the last one year before the enumeration year

2020 1Desa pada tabel ini termasuk Unit Permukiman Transmigrasi (UPT) yang masih dibina oleh kementerian terkait dan nagari di Provinsi Sumatera Barat/Villages in this table are included in Transmigration Settlement Unit which is still fostered by the relevant ministries and the nagari in the Province of Sumatera Barat

2Kejadian dalam setahun sebelum tahun pencacahan/Occurrence in the last one year before the enumeration year

2021 1Desa pada tabel ini termasuk Unit Permukiman Transmigrasi (UPT) yang masih dibina oleh kementerian terkait dan nagari di Provinsi Sumatera Barat/Villages in this table are included in Transmigration Settlement Unit which is still fostered by the relevant ministries and the nagari in the Province of Sumatera Barat 2Terjadi dalam tiga tahun terakhir sampai dengan saat pencacahan/ Occured during the last three years by the time of enumeration

Sumber/Source : 2019 BPS, Pendataan Potensi Desa (Podes)/BPS-Statistics Indonesia, Village Potential Data Collecting
2020 BPS, Pendataan Potensi Desa (Podes)/BPS-Statistics Indonesia, Village Potential Data Collecting
2021 BPS, Pendataan Potensi Desa (Podes)/BPS-Statistics Indonesia, Village Potential Data Collection

4.4 KEMISKINAN POVERTY

Tabel 4.4.1 Garis Kemiskinan, Jumlah, dan Persentase Penduduk Miskin di Kabupaten Lahat , 2014–2021
Poverty Line, Number, and Percentage of Poor People in Lahat Regency, 2014–2021

Tahun Year	Garis Kemiskinan (rupiah/kapita/bulan) Poverty Line (rupiah/capita/month)	Jumlah Penduduk Miskin (ribu) Number of Poor People (thousand)	Persentase Penduduk Miskin Percentage of Poor People
(1)	(2)	(3)	(4)
2014	320 716	70,30	18,02
2015	332 943	70,70	18,02
2016	369 359	67,83	17,11
2017	385 525	67,33	16,81
2018	419 658	65,31	16,15
2019	428 309	65,03	15,92
2020	457 569	65,75	15,95
2021	485 142	68,40	16,46

Sumber/Source: BPS, Survei Sosial Ekonomi Nasional Maret/BPS-Statistics Indonesia, March National Socioeconomic Survey

Tabel
Table 4.4.2

Indeks Kedalaman Kemiskinan dan Indeks Keparahan Kemiskinan di Kabupaten Lahat, 2014–2021
Poverty Gap Index and Poverty Severity Index in Lahat Regency, 2014–2021

Tahun Year	Indeks Kedalaman Kemiskinan <i>Poverty Gap Index</i>	Indeks Keparahan Kemiskinan <i>Poverty Severity Index</i>
(1)	(2)	(3)
2014	2,62	0,56
2015	2,81	0,70
2016	2,59	0,62
2017	2,45	0,61
2018	2,85	0,73
2019	2,66	0,69
2020	2,64	0,67
2021	3,14	0,81

Sumber/Source: BPS, Survei Sosial Ekonomi Nasional Maret/BPS-Statistics Indonesia, March National Socioeconomic Survey

**PERTANIAN DAN PERIKANAN
AGRICULTURE AND FISHERY****PRODUKSI PERKEBUNAN MENURUT JENIS
TANAMAN TAHUN 2021**

Kelapa
Sawit
23,02
ribu/ton



Keret
26,27
ribu/ton



Kelapa
0,33
ribu/ton



Kopi
21,60
ribu/ton



Kakao
2,08
ribu/ton



Tembakau
0,03
ribu/ton

PENJELASAN TEKNIS

1. Lahan sawah adalah lahan pertanian yang berpetak-petak dan dibatasi oleh pematang (galengan), saluran untuk menahan/ menyalurkan air, yang biasanya ditanami padi sawah tanpa memandang dari mana diperoleh atau status lahan tersebut, Lahan yang dimaksud termasuk lahan yang terdaftar di Pajak Bumi Bangunan, luran Pembangunan Daerah, lahan bengkok, lahan serobotan, lahan rawa yang ditanami padi dan lahan bekas tanaman tahunan yang telah dijadikan sawah, baik yang ditanami padi, palawija atau tanaman semusim lainnya.
2. Data pokok tanaman pangan yang dikumpulkan adalah luas panen dan produktivitas (hasil per hektar), Produksi tanaman pangan merupakan hasil perkalian antara luas panen dengan produktivitas, Pengumpulan data luas panen dilakukan setiap bulan dengan pendekatan area kecamatan di seluruh wilayah Indonesia, Pengumpulan data produktivitas dilakukan melalui pengukuran langsung pada plot ubinan berukuran 2½ m x 2½ m, Pengumpulan data produktivitas dilakukan setiap subround (empat bulanan) pada waktu panen petani,

TECHNICAL NOTES

1. *Wetland is agricultural land that separated by small dykes to resist water, where the main crop is usually wetland paddy without considering where it is got from or the status of the land, It includes the land that is registered at land income tax office, regional development contribution, 'bengkok' land, illegal ownership, swamps for rice cultivation, and annual crop land mark that has been used as rice field, which are both planted with paddy, secondary crops or the other seasonal crops*
2. *The main food crops data collected consists of harvested area and productivity (yield per hectare), Food crops production is generated by harvested area multiplied by productivity, The harvested area data is collected every month using sub district area approach in all sub district in Indonesia, The productivity data collection is conducted by a direct measurement in 2½m x 2½m crop cutting plot, The productivity measurement is conducted in every subround (four monthly) at the time when farmers are harvesting their crops,*

- | | |
|---|--|
| <p>3. Data produksi padi dan palawija yang disajikan adalah dalam kualitas: gabah kering giling (padi), pipilan kering (jagung), biji kering (kedelai dan kacang tanah), dan umbi basah (ubi kayu dan ubi jalar).</p> | <p>3. <i>Production of paddy and secondary crops data are presented in the form of: dry unhusked rice (paddy), dry loose maize (maize), dry shells crops (soybeans and peanuts), and fresh roots (cassava and sweet potatoes).</i></p> |
| <p>4 T22, Berdasarkan Undang-Undang No, 41 Tahun 1999 tentang Kehutanan, kawasan hutan dibagi ke dalam kelompok Hutan Konservasi, Hutan Lindung, dan Hutan Produksi.</p> | <p>4 <i>In accordance to the Act on Forestry No, 41/1999, forest area is categorized as Conservation Forest, Protection Forest and Production Forest.</i></p> |
| <p>5 Tanaman sayuran dan buah-buahan semusim</p> <ul style="list-style-type: none"> • Tanaman sayuran semusim adalah tanaman sumber vitamin, garam mineral dan lain-lain yang dikonsumsi dari bagian tanaman yang berupa daun, bunga, buah, dan umbinya, yang berumur kurang dari satu tahun. • Tanaman buah-buahan semusim adalah tanaman sumber vitamin, garam mineral, dan lain-lain yang dikonsumsi dari bagian tanaman yang berupa buah, berumur kurang dari satu tahun, tidak berbentuk pohon/rumpun tetapi menjalar dan berbatang lunak. | <p>5 <i>Seasonal vegetable and fruit plants</i></p> <ul style="list-style-type: none"> • <i>Seasonal vegetable plants are plants which are the Sources of vitamin, mineral salt, etc, consumed from the part of the plant in the form of leaf, flower, fruit, and root with the age of less than one year.</i> • <i>Seasonal fruit plants are plants which are the Sources of vitamin, mineral salt, etc, consumed from the part of the plant in the form of fruits, These plants are creeps with the age of less than one year.</i> |
| <p>6 Tanaman biofarmaka adalah tanaman yang bermanfaat untuk obat-obatan, kosmetik, dan kesehatan yang dikonsumsi atau digunakan dari bagian-bagian tanaman seperti daun, batang, buah, umbi (rimpang) ataupun akar.</p> | <p>6 <i>Medicinal plants are plants which are useful for medicine, It is consumed from part of the plant such as leaf, flower, fruit, tuber, and root.</i></p> |

ULASAN

Kabupaten Lahat tergolong sebagai daerah pertanian. Kabupaten Lahat jika dirinci berdasarkan luas Panen Tanaman sayuran yang pada tahun 2021 terluas adalah tanaman cabai yaitu 265 Ha.

Terdapat banyak jenis tanaman yang diusahakan oleh perkebunan rakyat, baik tanaman perkebunan berumur pendek seperti nilam maupun perkebunan berumur panjang seperti karet, kelapa, kopi, kakao dan lainnya. Hanya saja yang cukup menonjol adalah kopi dan karet, sementara kelapa sawit diusahakan oleh perkebunan besar.

Pada tahun 2021 di Kabupaten Lahat, luas tanaman perkebunan kopi paling luas sebesar 54.44 ribu ha jika dibandingkan dengan luas tanaman perkebunan lainnya yaitu karet sebesar 34,93 ribu ha, kelapa sawit sebesar 8.99 ribu ha, dan kelapa sebesar 0,57 ribu ha.

Untuk besarnya jumlah produksi dari tanaman perkebunan di Kabupaten Lahat tahun 2021, produksi dari Karet yang paling besar jika dibandingkan dengan tanaman perkebunan lainnya yaitu sebesar 26,27 thousand ton, kemudian disusul dengan tanaman kelapa sawit sebesar 23,02 ribu ton dan kopi sebesar 21,60 thousand ton.

DESCRIPTION

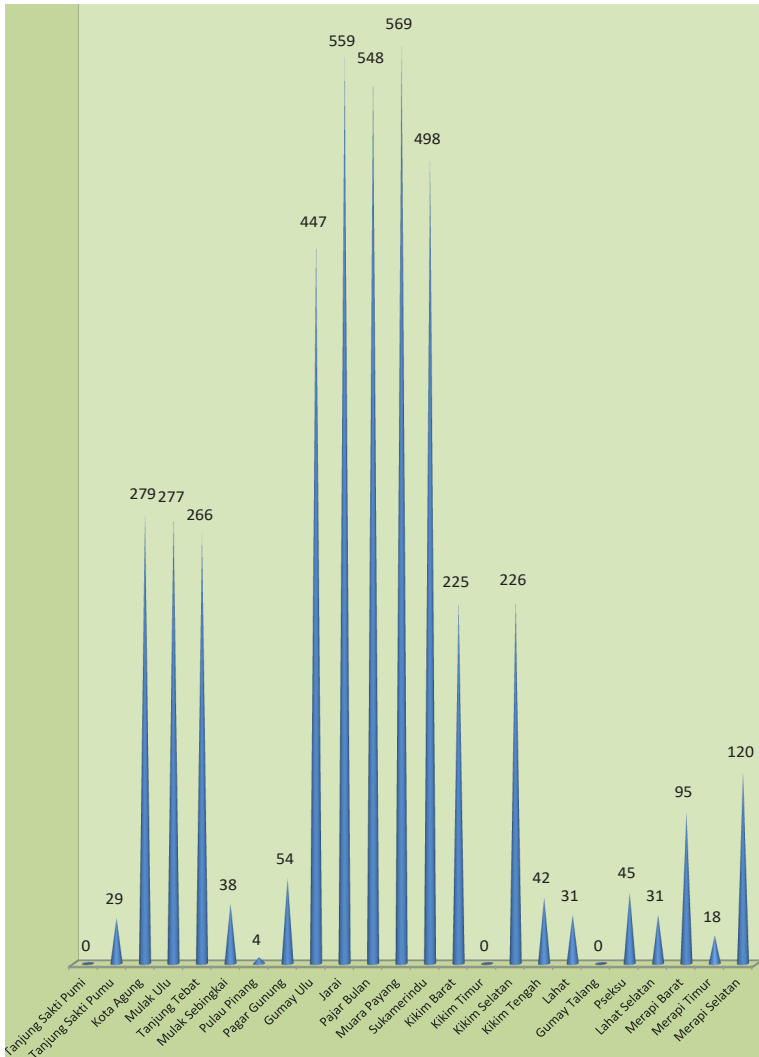
Lahat Regency is classified as an agricultural area. Lahat Regency if detailed based on the area of Harvest Vegetable plants in 2021 the widest is chili plants that is 265 Ha.

There are many other plants are cultivated by smallholders, both short-lived crops such as patchouli and long-lived plantations such as rubber, coconut, coffee, cocoa and more. It's just a fairly prominent is the coffee and rubber, while oil palm plantations cultivated by large.

In the year 2021 in Lahat regency, the coffee plantation area of 54,44 thousand ha of the most extensive when compared with other plantation area of 34,93 thousand ha of rubber, amounting to 8,99 thousand ha of oil palm, and coconut 0.57 thousand ha

For his large amount of production of plantation crops in Lahat regency in 2021, production from the largest rubber compared to other plantation crops that is equal to 26.27 thousand tons followed by palm oil and coffee amounted to rubber amounted to 23.02 thousand tons and coffee 21.60 thousand ton.

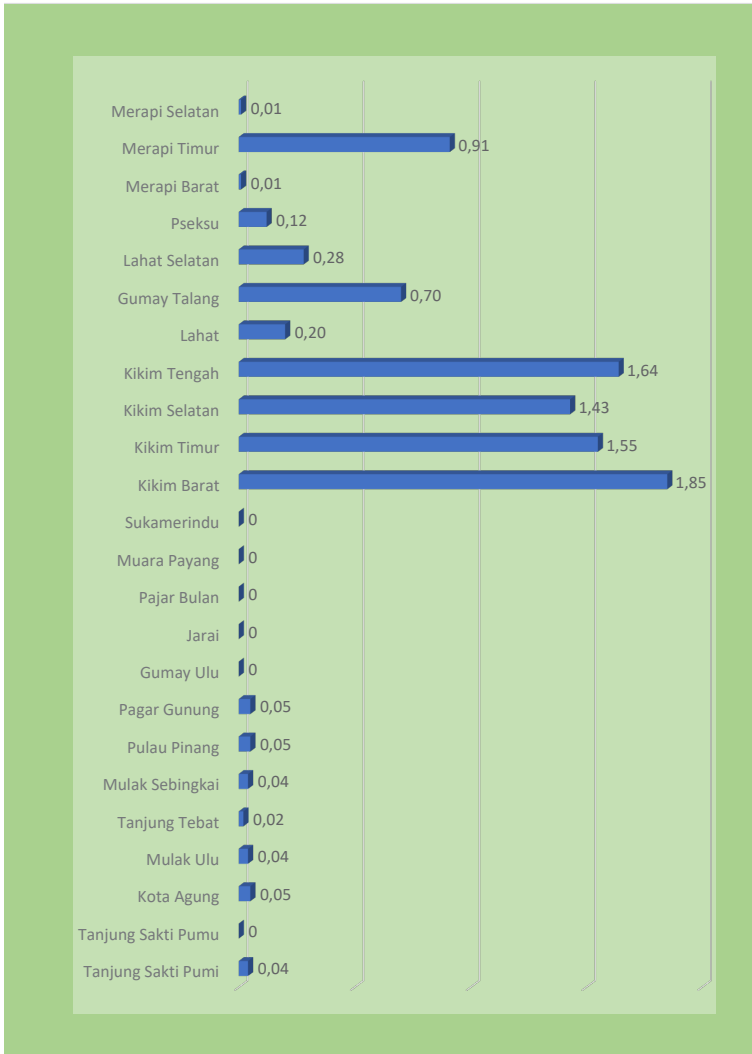
Gambar 5.1 **Produksi Cabe Menurut Kecamatan (kw/ qui), 2021**
Figures 5.1 **Chili Production by districts (kw/ qui), 2021**



Sumber/Source: BPS, Statistik Pertanian Hortikultura SPH-SBS/BPS-Statistics Indonesia, Agricultural Statistic for Horticulture SPH-SBS

Gambar
Figures 5.2

Produksi Kelapa Sawit menurut Kecamatan (Ribuan ton),2021
Palm oil Production by district (Thousand Ton), 2021



Sumber/Source: BPS, Statistik Pertanian Hortikultura SPH-SBS/BPS-Statistics Indonesia, Agricultural Statistic for Horticulture SPH-SBS

**5.1 HORTIKULTURA
HORTICULTURE**

Tabel 5.1.1 Luas Panen Tanaman Sayuran Menurut Kecamatan dan Jenis Tanaman di Kabupaten Lahat, 2020 dan 2021
Harvested Area of Vegetables by Subdistrict and Kind of Plant in Lahat Regency, 2020 dan 2021

Kecamatan Subdistrict	Bawang Daun/Scallion (ha/ha)		Bawang Merah/ Shallots (ha/ha)		Bayam/Spinach (ha/ha)	
	2020	2021	2020	2021	2020	2021
(1)	(2)	(3)	(4)	(5)	(6)	(7)
Tanjung Sakti Pumi	13	13	-	-	-	-
Tanjung Sakti Pumu	-	2	-	-	-	-
Kota Agung	3	2	3	-	-	-
Mulak Ulu	-	-	-	-	-	-
Tanjung Tebat	-	-	-	-	-	-
Mulak Sebingkai	-	-	-	-	-	-
Pulau Pinang	-	-	-	-	-	-
Pagar Gunung	-	-	-	-	1	-
Gumay Ulu	-	1	-	-	-	1
Jarai	34	37	-	-	12	12
Pajar Bulan	13	20	-	-	-	-
Muara Payang	12	20	-	-	-	-
Sukamerindu	22	34	-	-	-	-
Kikim Barat	-	-	-	-	-	7
Kikim Timur	-	-	-	-	1	-
Kikim Selatan	-	-	-	-	25	2
Kikim Tengah	-	-	-	-	-	10
Lahat	-	-	-	-	-	1
Gumay Talang	-	-	-	-	4	12
Pseksu	-	-	-	-	26	4
Lahat Selatan	-	-	-	-	-	-
Merapi Barat	-	-	-	-	7	11
Merapi Timur	-	-	-	-	6	9
Merapi Selatan	-	-	-	-	1	8
Kabupaten Lahat Lahat Regency	97	129	3	-	83	76

Lanjutan Tabel/Continued Table 5.1.1

Kecamatan Subdistrict	Buncis/ string bean (ha/ ha)		Cabai Besar/ Chili/Big chili (ha/ ha)		Cabai Rawit/ Chili/ Cayenne Pepper (ha/ ha)	
	2020	2021	2020	2021	2020	2021
(1)	(8)	(9)	(10)	(11)	(12)	(13)
Tanjung Sakti Pumi	12	14	10	20	9	8
Tanjung Sakti Pumu	3	3	3	5	2	3
Kota Agung	2	4	8	23	1	5
Mulak Ulu	-	-	25	10	8	5
Tanjung Tebat	-	-	6	19	-	2
Mulak Sebingkai	-	-	2	5	-	-
Pulau Pinang	-	-	1	2	4	12
Pagar Gunung	3	-	8	2	3	2
Gumay Ulu	-	0	2	4	5	3
Jarai	21	16	22	25	6	8
Pajar Bulan	16	12	10	22	3	7
Muara Payang	11	13	19	27	5	9
Sukamerindu	16	15	21	24	3	9
Kikim Barat	-	-	1	7	1	11
Kikim Timur	-	-	-	-	-	-
Kikim Selatan	-	-	8	43	8	19
Kikim Tengah	-	-	-	10	-	2
Lahat	-	-	1	2	1	3
Gumay Talang	-	-	2	-	1	1
Pseksu	-	-	7	3	7	3
Lahat Selatan	-	-	3	3	3	3
Merapi Barat	-	-	1	4	3	2
Merapi Timur	-	-	1	3	-	1
Merapi Selatan	-	-	1	2	2	1
Kabupaten Lahat Lahat Regency	84	77	162	265	75	119

Lanjutan Tabel/Continued Table 5.1.1

Kecamatan Subdistrict	Jamur/ Mushrooms (m ² /m ²)		Kacang Panjang/ Long Beans (ha/ha))		Kangkung/ Water Spinach (ha/ha)	
	2020	2021	2020	2021	2020	2021
(1)	(14)	(15)	(16)	(17)	(18)	(19)
Tanjung Sakti Pumi	-	-	8	11	-	-
Tanjung Sakti Pumu	-	-	2	2	-	-
Kota Agung	-	-	1	1	-	-
Mulak Ulu	-	-	1	-	-	-
Tanjung Tebat	-	-	-	2	-	1
Mulak Sebingkai	-	-	1	1	2	3
Pulau Pinang	-	2	8	12	-	5
Pagar Gunung	-	-	12	14	-	11
Gumay Ulu	-	-	5	3	-	2
Jarai	-	-	13	10	13	12
Pajar Bulan	-	-	7	10	-	-
Muara Payang	-	-	9	10	-	-
Sukamerindu	-	-	6	10	-	-
Kikim Barat	-	-	9	5	4	6
Kikim Timur	-	-	3	2	2	-
Kikim Selatan	-	-	10	30	25	2
Kikim Tengah	-	-	4	9	3	4
Lahat	72	1	2	2	1	5
Gumay Talang	-	-	2	-	4	12
Pseksu	-	-	11	5	26	4
Lahat Selatan	-	-	1	3	-	1
Merapi Barat	-	-	5	8	7	10
Merapi Timur	-	-	11	10	12	11
Merapi Selatan	-	-	11	13	8	9
Kabupaten Lahat Lahat Regency	72	3	143	173	107	96

Lanjutan Tabel/Continued Table 5.1.1

Kecamatan Subdistrict	Kembang Kol/ Cauliflower (ha/ha)		Ketimun/ Cucumber (ha/ha)		Kubis/ Cabbage (ha/ha)	
	2020	2021 ^x	2020	2021	2020	2021
(1)	(20)	(21)	(22)	(23)	(24)	(25)
Tanjung Sakti Pumi	-	-	10	10	13	15
Tanjung Sakti Pumu	-	-	2	-	-	-
Kota Agung	3	-	-	-	4	-
Mulak Ulu	-	-	-	-	-	-
Tanjung Tebat	-	-	-	-	-	-
Mulak Sebingkai	-	-	-	-	-	-
Pulau Pinang	-	-	-	-	-	-
Pagar Gunung	-	-	3	5	-	-
Gumay Ulu	-	-	-	2	-	-
Jarai	-	-	10	11	22	16
Pajar Bulan	-	-	11	12	-	-
Muara Payang	-	-	8	9	-	-
Sukamerindu	-	-	16	12	8	18
Kikim Barat	-	-	6	4	-	-
Kikim Timur	-	-	-	-	-	-
Kikim Selatan	-	-	-	25	-	-
Kikim Tengah	-	-	4	6	-	-
Lahat	-	-	-	-	-	-
Gumay Talang	-	-	-	-	-	-
Pseksu	-	-	-	-	-	-
Lahat Selatan	-	-	-	-	-	-
Merapi Barat	-	-	-	-	-	-
Merapi Timur	-	-	6	1	-	-
Merapi Selatan	-	-	-	-	-	-
Kabupaten Lahat Lahat Regency	3	-	76	96	47	49

Lanjutan Tabel/Continued Table 5.1.1

Kecamatan Subdistrict	Labu Siam/ Chayote (ha/ ha)		Petai/Sawi/ Chinese Cabbage/mustard green (ha/ ha)		Terung/ Eggplant (ha/ ha)	
	2020	2021	2020	2021	2020	2021
(1)	(26)	(27)	(28)	(29)	(30)	(31)
Tanjung Sakti Pumi	-	-	12	17	6	10
Tanjung Sakti Pumu	-	-	-	-	2	5
Kota Agung	-	-	1	4	2	3
Mulak Ulu	-	-	-	-	2	-
Tanjung Tebat	-	-	-	-	-	-
Mulak Sebingkai	-	-	-	-	-	-
Pulau Pinang	-	-	-	-	4	18
Pagar Gunung	-	-	-	-	6	5
Gumay Ulu	-	1	-	-	7	4
Jarai	2	3	35	33	10	9
Pajar Bulan	-	1	19	22	8	11
Muara Payang	2	2	30	29	8	13
Sukamerindu	1	2	27	34	8	11
Kikim Barat	-	-	-	-	9	6
Kikim Timur	-	-	-	-	-	-
Kikim Selatan	-	-	-	-	6	39
Kikim Tengah	-	-	-	-	6	10
Lahat	-	-	-	-	4	2
Gumay Talang	1	-	-	-	2	1
Pseksu	-	-	-	-	8	4
Lahat Selatan	-	-	-	-	4	4
Merapi Barat	-	-	-	-	4	9
Merapi Timur	-	-	-	-	2	8
Merapi Selatan	-	-	-	-	10	10
Kabupaten Lahat Lahat Regency	6	9	124	139	118	181

Lanjutan Tabel/*Continued Table 5.1.1*

Kecamatan <i>Subdistrict</i>	<i>Tomat/Tomato</i>		<i>Wortel/ Carrot (ha/ ha)</i>	
	2020	2021	2020	2021
(1)	(32)	(33)	(34)	(35)
Tanjung Sakti Pumi	11	12	12	14
Tanjung Sakti Pumu	-	3	-	-
Kota Agung	-	2	-	-
Mulak Ulu	4	2	-	-
Tanjung Tebat	-	-	-	-
Mulak Sebingkai	-	-	-	-
Pulau Pinang	1	-	-	-
Pagar Gunung	2	1	-	-
Gumay Ulu	2	1	-	-
Jarai	30	27	36	28
Pajar Bulan	16	20	-	-
Muara Payang	24	19	-	-
Sukamerindu	21	21	9	6
Kikim Barat	5	4	-	-
Kikim Timur	-	-	-	-
Kikim Selatan	7	25	-	-
Kikim Tengah	5	2	-	-
Lahat	-	-	-	-
Gumay Talang	-	-	-	-
Pseksu	9	4	-	-
Lahat Selatan	1	1	-	-
Merapi Barat	-	-	-	-
Merapi Timur	-	8	-	-
Merapi Selatan	-	-	-	-
Kabupaten Lahat <i>Lahat Regency</i>	138	150	57	48

Catatan/*Note*: Cabai besar mencakup cabai keriting/ includes curly chilies

Jamur merupakan penjumlahan dari jamur lainnya, jamur merang, dan jamur tiram/ *mushrooms are the sum of other mushrooms, edible mushrooms, and oyster mushrooms*

Sumber/*Source*: BPS, Statistik Pertanian Hortikultura SPH-SBS/BPS-*Statistics Indonesia, Agricultural Statistic for Horticulture SPH-SBS*

Tabel 5.1.2 **Produksi Tanaman Sayuran Menurut Kecamatan dan Jenis Tanaman di Kabupaten Lahat, 2020 dan 2021^x**
Production of Vegetables by Subdistrict and Kind of Plant in Lahat Regency, 2020 dan 2021^x

Kecamatan Subdistrict	Bawang Daun/ Scallion (kw/ qui)		Bawang Merah/ Shallots (kw/ qui)		Bayam/ Spinach (kw/ qui)	
	2020	2021	2020	2021	2020	2021
(1)	(2)	(3)	(4)	(5)	(6)	(7)
Tanjung Sakti Pumi	1 950	2 265	-	-	-	-
Tanjung Sakti Pumu	-	6	-	-	-	-
Kota Agung	110	6	35	-	-	-
Mulak Ulu	-	-	-	-	-	-
Tanjung Tebat	-	-	-	-	-	-
Mulak Sebingkai	-	-	-	-	-	-
Pulau Pinang	-	-	-	-	-	-
Pagar Gunung	-	-	-	-	2	-
Gumay Ulu	-	10	-	-	-	44
Jarai	3 033	3 043	-	-	1 195	1 040
Pajar Bulan	1 090	1 685	-	-	-	-
Muara Payang	985	1 589	-	-	-	-
Sukamerindu	1 780	2 911	-	-	-	-
Kikim Barat	-	-	-	-	-	8
Kikim Timur	-	-	-	-	4	-
Kikim Selatan	-	-	-	-	50	4
Kikim Tengah	-	-	-	-	-	17
Lahat	-	-	-	-	-	51
Gumay Talang	-	-	-	-	60	18
Pseksu	-	-	-	-	52	9
Lahat Selatan	-	-	-	-	-	-
Merapi Barat	-	-	-	-	169	261
Merapi Timur	-	-	-	-	72	22
Merapi Selatan	-	-	-	-	2	155
Kabupaten Lahat Lahat Regency	8 948	11 515	35	-	1 606	1 629

Lanjutan Tabel/Continued Table 5.1.2

Kecamatan Subdistrict	Buncis/ string bean (kw/ qui)		Cabai Besar/ Chili/Big chili (kw/ qui)		Cabai Rawit/ Chili/ Cayenne Pepper (kw/ qui)	
	2020	2021	2020	2021	2020	2021
(1)	(8)	(9)	(10)	(11)	(12)	(13)
Tanjung Sakti Pumi	1 530	1 680	1 363	2 110	1 000	730
Tanjung Sakti Pumu	54	4	73	29	19	18
Kota Agung	10	310	331	279	110	30
Mulak Ulu	-	-	473	277	169	144
Tanjung Tebat	-	-	222	266	-	150
Mulak Sebingkai	-	-	18	38	-	-
Pulau Pinang	-	-	35	4	375	1 471
Pagar Gunung	84	-	180	54	89	48
Gumay Ulu	-	1	35	447	390	297
Jarai	2 335	1 763	391	559	142	184
Pajar Bulan	1 976	975	315	548	91	118
Muara Payang	1 520	1 390	415	569	113	167
Sukamerindu	2 020	1 466	415	498	125	141
Kikim Barat	-	-	7	225	5	32
Kikim Timur	-	-	-	-	-	-
Kikim Selatan	-	-	72	226	62	106
Kikim Tengah	-	-	-	42	-	4
Lahat	-	-	13	31	4	20
Gumay Talang	-	-	17	-	4	24
Pseksu	-	-	54	45	58	38
Lahat Selatan	-	-	37	31	23	20
Merapi Barat	-	-	64	95	49	54
Merapi Timur	-	-	2	18	-	6
Merapi Selatan	-	-	24	120	28	100
Kabupaten Lahat Lahat Regency	9 529	7 588	4 556	6 510	2 856	3 902

Lanjutan Tabel/Continued Table 5.1.2

Kecamatan Subdistrict	Jamur/Mushrooms (kw/ qui)		Kacang Panjang/Long Beans (kw/ qui)		Kangkung/ Water Spinach (kw/ qui)	
	2020	2021	2020	2021	2020	2021
(1)	(14)	(15)	(16)	(17)	(18)	(19)
Tanjung Sakti Pumi	-	-	1 462	2 660	-	-
Tanjung Sakti Pumu	-	-	22	8	-	-
Kota Agung	-	-	10	2	-	-
Mulak Ulu	-	-	2	-	-	-
Tanjung Tebat	-	-	-	112	-	100
Mulak Sebingkai	-	-	16	50	120	102
Pulau Pinang	-	2	813	2 722	-	657
Pagar Gunung	-	-	294	435	-	45
Gumay Ulu	-	-	580	830	-	154
Jarai	-	-	312	301	2 309	1 062
Pajar Bulan	-	-	169	265	-	-
Muara Payang	-	-	218	254	-	-
Sukamerindu	-	-	152	428	-	-
Kikim Barat	-	-	69	12	38	12
Kikim Timur	-	-	20	20	32	-
Kikim Selatan	-	-	78	86	50	4
Kikim Tengah	-	-	48	28	32	10
Lahat	90	1	19	11	100	718
Gumay Talang	-	-	30	-	55	24
Pseksu	-	-	80	18	52	10
Lahat Selatan	-	-	5	19	-	155
Merapi Barat	-	-	143	195	660	941
Merapi Timur	-	-	94	32	184	36
Merapi Selatan	-	-	145	300	120	140
Kabupaten Lahat Lahat Regency	90	3	4 781	8 788	3 752	4 169

Lanjutan Tabel/Continued Table 5.1.2

Kecamatan Subdistrict	Kembang Kol/ Cauliflower (kw/ qui)		Ketimun/ Cucumber (kw/ qui)		Kubis/ Cabbage (kw/ qui)	
	2020	2021	2020	2021	2020	2021
(1)	(20)	(21)	(22)	(23)	(24)	(25)
Tanjung Sakti Pumi	-	-	2 010	1 351	3 355	4 100
Tanjung Sakti Pumu	-	-	33	-	-	-
Kota Agung	15	-	-	-	317	-
Mulak Ulu	-	-	-	-	-	-
Tanjung Tebat	-	-	-	-	-	-
Mulak Sebingkai	-	-	-	-	-	-
Pulau Pinang	-	-	-	-	-	-
Pagar Gunung	-	-	14	215	-	-
Gumay Ulu	-	-	-	115	-	-
Jarai	-	-	1 543	1 743	5 369	5 544
Pajar Bulan	-	-	1 869	2 050	-	-
Muara Payang	-	-	1 062	1 426	-	-
Sukamerindu	-	-	2 078	1 774	2 479	6 213
Kikim Barat	-	-	72	4	-	-
Kikim Timur	-	-	-	-	-	-
Kikim Selatan	-	-	-	64	-	-
Kikim Tengah	-	-	58	12	-	-
Lahat	-	-	-	-	-	-
Gumay Talang	-	-	-	-	-	-
Pseksu	-	-	-	-	-	-
Lahat Selatan	-	-	-	-	-	-
Merapi Barat	-	-	-	-	-	-
Merapi Timur	-	-	142	2	-	-
Merapi Selatan	-	-	-	-	-	-
Kabupaten Lahat Lahat Regency	15	-	8 881	8 756	11 520	15 857

Lanjutan Tabel/Continued Table 5.1.2

Kecamatan Subdistrict	Labu Siam/Chayote (kw/ qui)		Petai/Sawi/ Chinese Cabbage/mustard green (kw/ qui)		Terung/Eggplant (kw/ qui)	
	2020	2021	2020	2021	2020	2021
(1)	(26)	(27)	(28)	(29)	(30)	(31)
Tanjung Sakti Pumi	-	-	2 365	2 985	1 470	2 330
Tanjung Sakti Pumu	-	-	-	-	42	57
Kota Agung	-	-	170	415	12	170
Mulak Ulu	-	-	-	-	4	-
Tanjung Tebat	-	-	-	-	-	-
Mulak Sebingkai	-	-	-	-	-	-
Pulau Pinang	-	-	-	-	104	2 084
Pagar Gunung	-	-	-	-	102	74
Gumay Ulu	-	11	-	-	488	482
Jarai	882	965	4 649	4 792	2 403	1 931
Pajar Bulan	-	520	2 739	3 023	1 776	1 805
Muara Payang	1 347	1 080	4 293	4 217	2 082	2 036
Sukamerindu	260	1 100	3 875	5 079	2 142	2 330
Kikim Barat	-	-	-	-	95	7
Kikim Timur	-	-	-	-	-	-
Kikim Selatan	-	-	-	-	50	236
Kikim Tengah	-	-	-	-	90	39
Lahat	-	-	-	-	40	21
Gumay Talang	30	-	-	-	37	8
Pseksu	-	-	-	-	35	15
Lahat Selatan	-	-	-	-	36	23
Merapi Barat	-	-	-	-	432	433
Merapi Timur	-	-	-	-	5	18
Merapi Selatan	-	-	-	-	227	155
Kabupaten Lahat Lahat Regency	2 519	3 676	18 091	20 511	11 672	14 253

Lanjutan Tabel/Continued Table 5.1.2

Kecamatan Subdistrict	Tomat/ Tomato (kw/ qui)		Wortel/ Carrot (kw/ qui)	
	2020	2021	2020	2021
(1)	(32)	(33)	(34)	(35)
Tanjung Sakti Pumi	3 010	3 200	2 410	3 125
Tanjung Sakti Pumu	-	4	-	-
Kota Agung	-	230	-	-
Mulak Ulu	133	85	-	-
Tanjung Tebat	-	-	-	-
Mulak Sebingkai	-	-	-	-
Pulau Pinang	50	-	-	-
Pagar Gunung	47	40	-	-
Gumay Ulu	40	64	-	-
Jarai	1 864	2 123	5 080	6 189
Pajar Bulan	1 426	1 368	-	-
Muara Payang	2 104	1 735	-	-
Sukamerindu	2 038	1 667	1 519	1 478
Kikim Barat	53	19	-	-
Kikim Timur	-	-	-	-
Kikim Selatan	46	54	-	-
Kikim Tengah	64	12	-	-
Lahat	-	-	-	-
Gumay Talang	-	-	-	-
Pseksu	43	12	-	-
Lahat Selatan	7	9	-	-
Merapi Barat	-	-	-	-
Merapi Timur	-	20	-	-
Merapi Selatan	-	-	-	-
Kabupaten Lahat Lahat Regency	10 925	10 642	9 009	10 792

Catatan/Note: Cabai besar mencakup cabai keriting/ includes curly chilies

Jamur merupakan penjumlahan dari jamur lainnya, jamur merang, dan jamur tiram/ mushrooms are the sum of other mushrooms, edible mushrooms, and oyster mushrooms

Sumber/Source: BPS, Statistik Pertanian Hortikultura SPH-SBS/BPS-Statistics Indonesia, Agricultural Statistic for Horticulture SPH-SBS

Tabel 5.1.3 **Luas Panen Tanaman Sayuran dan Buah-buahan Semusim Menurut Jenis Tanaman di Kabupaten Lahat, 2019–2021**
Harvested Area of Seasonal Vegetables and Fruits by Kind of Plant in Lahat Regency, 2019–2021

Jenis Tanaman Kind of Plants	Satuan Unit	2019	2020	2021
(1)	(2)	(3)	(4)	(5)
Bawang Daun/ Scallion	ha	102	97	129
Bawang Merah/ Shallots	ha	-	3	-
Bawang Putih/ Garlic	ha	-	-	-
Bayam/ Spinach	ha	63	83	76
Blewah/ Blewah	ha	-	-	-
Buncis/ string bean	ha	97	84	77
Cabai Besar/ Chili/Big chili	ha	198	162	265
Cabai Rawit/ Chili/Cayenne Pepper	ha	80	75	119
Jamur/ Mushrooms	m2	-	72	3
Kacang Merah/ Red Beans	ha	1	-	-
Kacang Panjang/ Long Beans	ha	99	143	173
Kangkung/ Water Spinach	ha	88	107	96
Kembang Kol/ Cauliflower	ha	-	3	-
Kentang/ Potato	ha	-	-	-
Ketimun/ Cucumber	ha	74	76	96
Kubis/ Cabbage	ha	31	47	49
Labu Siam/ Chayote	ha	6	6	9
Lobak/ Radish	ha	-	-	-
Melon/ Melon	ha	-	-	3
Paprika/ Bell Pepper	ha	-	-	-
Petsai/Sawi/ Chinese Cabbage/mustard green	ha	109	124	139
Semangka/ Watermelon	ha	12	12	11
Stroberi/ Strawberry	ha	-	-	0
Terung/ Eggplant	ha	108	118	181
Tomat/ Tomato	ha	160	138	150
Wortel/ Carrot	ha	51	57	48

Catatan/Note: Cabai besar mencakup cabai keriting/ includes curly chilies
 Jamur merupakan penjumlahan dari jamur lainnya, jamur merang, dan jamur tiram/ mushrooms are the sum of other mushrooms, edible mushrooms, and oyster mushrooms

Sumber/Source: BPS, Statistik Pertanian Hortikultura SPH-SBS/BPS-Statistics Indonesia, Agricultural Statistic for Horticulture SPH-SBS

Tabel
Table 5.1.4**Produksi Tanaman Sayuran dan Buah-buahan Semusim
Menurut Jenis Tanaman di Kabupaten Lahat, 2019–2021**
**Production of Seasonal Vegetables and Fruits by Kind of
Plant in Lahat Regency, 2019–2021**

Jenis Tanaman <i>Kind of Plants</i>	Satuan Unit	2019	2020	2021
(1)	(2)	(3)	(4)	(5)
Bawang Daun/ Scallion	kw/ qui	6 901	8 948	11 515
Bawang Merah/ Shallots	kw/ qui	-	35	-
Bawang Putih/ Garlic	kw/ qui	-	-	-
Bayam/ Spinach	kw/ qui	1 282	1 606	1 629
Blewah/ Blewah	kw/ qui	-	-	-
Buncis/ string bean	kw/ qui	8 099	9 529	7 588
Cabai Besar/ Chili/Big chili	kw/ qui	4 781	4 556	6 510
Cabai Rawit/ Chili/Cayenne Pepper	kw/ qui	2 096	2 856	3 902
Jamur/ Mushrooms	kg	-	90	3
Kacang Merah/ Red Beans	kw/ qui	1	-	-
Kacang Panjang/ Long Beans	kw/ qui	3 305	4 781	8 788
Kangkung/ Water Spinach	kw/ qui	4 465	3 752	4 169
Kembang Kol/ Cauliflower	kw/ qui	-	15	-
Kentang/ Potato	kw/ qui	-	-	-
Ketimun/ Cucumber	kw/ qui	6 994	8 881	8 756
Kubis/ Cabbage	kw/ qui	9 161	11 520	15 857
Labu Siam/ Chayote	kw/ qui	3 602	2 519	3 676
Lobak/ Radish	kw/ qui	-	-	-
Melon/ Melon	kw/ qui	-	-	19
Paprika/ Bell Pepper	kw/ qui	-	-	-
Petsai/Sawi/ Chinese Cabbage/mustard green	kw/ qui	11 563	18 091	20 511
Semangka/ Watermelon	kw/ qui	611	627	489
Stroberi/ Strawberry	kw/ qui	-	-	26
Terung/ Eggplant	kw/ qui	10 450	11 672	14 253
Tomat/ Tomato	kw/ qui	10 759	10 925	10 642
Wortel/ Carrot	kw/ qui	8 944	9 009	10 792

Catatan/Note: Cabai besar mencakup cabai keriting/ includes curly chilies
Jamur merupakan penjumlahan dari jamur lainnya, jamur merang, dan jamur tiram/ mushrooms are the sum of other mushrooms, edible mushrooms, and oyster mushrooms

Sumber/Source: BPS, Statistik Pertanian Hortikultura SPH-SBS/BPS-Statistics Indonesia, Agricultural Statistic for Horticulture SPH-SBS

Tabel
Table 5.1.5

Luas Panen Tanaman Biofarmaka Menurut Kecamatan dan Jenis Tanaman di Kabupaten Lahat, 2020 dan 2021
Harvested Area of Medicinal Plants by Subdistrict and Kind of Plant in Lahat Regency, 2020 dan 2021

Kecamatan Subdistrict	Jahe Ginger (m2/ m2)		Kapulaga/ Java Cardamom (m2/ m2)		Kencur East Indian Galangal (m2/ m2)	
	2020	2021	2020	2021	2020	2021
(1)	(2)	(3)	(4)	(5)	(6)	(7)
Tanjung Sakti Pumi	20 200	26 000	-	-	-	-
Tanjung Sakti Pumu	-	-	-	-	-	-
Kota Agung	4 000	-	-	-	4 000	-
Mulak Ulu	1 067	813	-	-	-	-
Tanjung Tebat	1 000	-	-	-	1 000	-
Mulak Sebingkai	420	4 220	-	-	-	191
Pulau Pinang	6	-	-	-	6	-
Pagar Gunung	-	-	-	-	-	-
Gumay Ulu	88	72 000	-	2 000	69	7 000
Jarai	300	500	-	-	15	15
Pajar Bulan	-	-	-	-	-	-
Muara Payang	5 500	5 000	-	-	25	35
Sukamerindu	-	-	-	-	-	-
Kikim Barat	1 500	567	-	-	1 250	377
Kikim Timur	-	-	-	-	-	-
Kikim Selatan	-	1 500	-	-	-	1 000
Kikim Tengah	1 500	-	-	-	1 250	-
Lahat	4 000	4 000	-	-	2 000	2 000
Gumay Talang	2 000	2 000	-	1 000	1 750	5 000
Pseksu	-	-	-	-	-	-
Lahat Selatan	5 500	3 800	-	-	4 500	2 500
Merapi Barat	6 000	6 500	-	-	1 560	3 000
Merapi Timur	-	-	-	-	-	-
Merapi Selatan	9 060	4 831	-	-	991	661
Kabupaten Lahat Lahat Regency	62 141	131 731	-	3 000	18 416	21 779

Lanjutan Tabel/Continued Table 5.1.5

Kecamatan Subdistrict	Kunyit Turmeric (m ² /m ²)		Laos/Lengkuas/ Galanga (m ² /m ²)		Lempuyang/Zingiber Aromaticum (m ² /m ²)	
	2020	2021	2020	2021	2020	2021
(1)	(8)	(9)	(10)	(11)	(12)	(13)
Tanjung Sakti Pumi	7 800	15 000	11 500	14 000	-	-
Tanjung Sakti Pumu	-	-	-	-	-	-
Kota Agung	300	-	6 500	-	-	-
Mulak Ulu	441	317	455	113	-	-
Tanjung Tebat	1 225	-	1 200	-	-	-
Mulak Sebingkai	-	520	-	3 000	-	-
Pulau Pinang	6	-	6	-	-	-
Pagar Gunung	-	-	-	-	-	-
Gumay Ulu	95	4 000	81	7 000	-	2 000
Jarai	70	50	60	30	-	-
Pajar Bulan	-	-	-	-	-	-
Muara Payang	40	60	50	50	-	-
Sukamerindu	-	-	-	-	-	-
Kikim Barat	1 500	510	2 000	1 270	-	-
Kikim Timur	-	-	-	-	-	-
Kikim Selatan	-	1 000	-	1 000	-	-
Kikim Tengah	1 250	-	1 600	1 500	-	-
Lahat	4 500	2 500	4 500	4 000	-	-
Gumay Talang	3 500	-	4 000	-	-	-
Lahat Selatan	-	-	-	-	-	-
Pseku	5 000	3 000	5 500	4 500	-	-
Merapi Barat	2 500	5 000	2 100	4 500	-	-
Merapi Timur	-	-	-	80	-	-
Merapi Selatan	1 074	866	1 140	1 011	-	-
Kabupaten Lahat Lahat Regency	29 301	32 823	40 692	42 054	-	2 000

Sumber/Source: BPS, Statistik Pertanian Hortikultura SPH-TBF/BPS-Statistics Indonesia, Agricultural Statistic for Horticulture SPH-TBF

Lanjutan Tabel/Continued Table 5.1.5

Kecamatan Subdistrict	Lidah Buaya/ Aloevera (m2/ m2)		Mahkota Dewa/ Phaleria Macrocarpa (pohon/ tree)		Mengkudu/Pace/ Indian Mulberry (pohon/ tree)	
	2020	2021	2020	2021	2020	2021
(1)	(14)	(15)	(16)	(17)	(18)	(19)
Tanjung Sakti Pumi	-	-	-	-	-	-
Tanjung Sakti Pumu	-	-	-	-	-	-
Kota Agung	-	-	-	-	-	-
Mulak Ulu	-	-	-	-	-	-
Tanjung Tebat	-	-	-	-	-	-
Mulak Sebingkai	-	-	-	-	-	-
Pulau Pinang	-	-	-	-	-	-
Pagar Gunung	-	-	-	-	-	-
Gumay Ulu	-	1 000	-	1 000	-	1 000
Jarai	-	-	-	-	-	-
Pajar Bulan	-	-	-	-	-	-
Muara Payang	-	-	-	-	-	-
Sukamerindu	-	-	-	-	-	-
Kikim Barat	-	-	-	-	-	165
Kikim Timur	-	-	-	-	-	-
Kikim Selatan	-	-	-	-	-	-
Kikim Tengah	-	-	-	-	-	675
Lahat	-	-	-	-	-	-
Gumay Talang	-	-	-	-	-	-
Lahat Selatan	-	-	-	-	-	-
Pseksu	-	-	-	-	-	-
Merapi Barat	-	-	-	-	-	-
Merapi Timur	-	-	-	-	-	-
Merapi Selatan	-	-	-	-	-	-
Kabupaten Lahat Lahat Regency	-	1 000	-	1 000	-	1 840

Lanjutan Tabel/*Continued Table* 5.1.5

Kecamatan Subdistrict	<i>Sambiloto/ King of Bitter (m²/ m²)</i>		<i>Temuireng/ Black Turmeric (m²/ m²)</i>		<i>Temukunci/ Chinese Keys (m²/ m²)</i>		<i>Temulawak/ Java Turmeric (m²/ m²)</i>	
	2020	2021	2020	2021	2020	2021	2020	2021
(1)	(20)	(21)	(22)	(23)	(24)	(25)	(26)	(27)
Tanjung Sakti Pumi	-	-	-	-	-	-	-	-
Tanjung Sakti Pumu	-	-	-	-	-	-	-	-
Kota Agung	-	-	-	-	-	-	-	-
Mulak Ulu	-	-	-	-	-	-	-	-
Tanjung Tebat	-	-	-	-	-	-	-	-
Mulak Sebingkai	-	2	-	-	-	-	-	-
Pulau Pinang	-	-	-	-	-	-	-	-
Pagar Gunung	-	-	-	-	-	-	-	-
Gumay Ulu	-	1 000	-	3 000	-	1 000	-	5 000
Jarai	-	-	-	-	-	-	-	-
Pajar Bulan	-	-	-	-	-	-	-	-
Muara Payang	-	-	-	-	-	-	-	-
Sukamerindu	-	-	-	-	-	-	-	-
Kikim Barat	-	-	-	-	-	-	-	-
Kikim Timur	-	-	-	-	-	-	-	-
Kikim Selatan	-	-	-	-	-	-	-	-
Kikim Tengah	-	-	-	-	-	-	-	-
Lahat	-	-	-	-	-	-	-	-
Gumay Talang	-	-	-	-	-	-	-	-
Lahat Selatan	-	-	-	-	-	-	-	-
Pseksu	-	-	-	-	-	-	-	-
Merapi Barat	-	-	-	-	-	-	-	-
Merapi Timur	-	-	-	-	-	-	-	-
Merapi Selatan	-	-	-	-	-	-	-	-
Kabupaten Lahat Lahat Regency	-	1 002	-	3 000	-	1 000	-	5 000

Sumber/*Source*: BPS, Statistik Pertanian Hortikultura SPH/ BPS-Statistics Indonesia, Agricultural Statistic for Horticulture SPH

Tabel
Table 5.1.6

Produksi Tanaman Biofarmaka Menurut Kecamatan dan Jenis Tanaman di Kabupaten Lahat (kg), 2020 dan 2021*
Production of Medicinal Plants by Subdistrict and Kind of Plant in Lahat Regency (kg), 2020 dan 2021*

Kecamatan Subdistrict	Jahe Ginger (kg/ kg)		Kapulaga/ Java Cardamom (kg/ kg)		Kencur East Indian Galangal (kg/ kg)	
	2020	2021	2020	2021	2020	2021
(1)	(2)	(3)	(4)	(5)	(6)	(7)
Tanjung Sakti Pumi	39 650	91 000	-	-	-	-
Tanjung Sakti Pumu	-	-	-	-	-	-
Kota Agung	960	-	-	-	1 360	-
Mulak Ulu	491	197	-	-	-	-
Tanjung Tebat	240	-	-	-	340	-
Mulak Sebingkai	420	1 068	-	-	-	204
Pulau Pinang	3	-	-	-	3	-
Pagar Gunung	-	-	-	-	-	-
Gumay Ulu	25	81 600	-	340	27	10 020
Jarai	3 600	6 000	-	-	110	120
Pajar Bulan	-	-	-	-	-	-
Muara Payang	71 000	47 500	-	-	220	230
Sukamerindu	-	-	-	-	-	-
Kikim Barat	360	710	-	-	425	993
Kikim Timur	-	-	-	-	-	-
Kikim Selatan	-	18 360	-	-	-	6 340
Kikim Tengah	360	-	-	-	425	-
Lahat	6 000	6 000	-	-	2 000	3 500
Gumay Talang	3 000	3 000	-	2 000	6 250	6 500
Pseksu	-	-	-	-	-	-
Lahat Selatan	7 250	5 700	-	-	4 500	7 000
Merapi Barat	9 000	9 100	-	-	1 560	3 500
Merapi Timur	-	-	-	-	-	-
Merapi Selatan	8 307	10 035	-	-	5 100	6 510
Kabupaten Lahat Lahat Regency	150 666	280 270	-	2 340	22 320	44 917

Lanjutan Tabel/Continued Table 5.1.6

Kecamatan Subdistrict	Kunyit <i>Turmeric</i> (kg/ kg)		Laos/Lengkuas/ Galanga (kg/ kg)		Lempuyang/ Zingiber Aromaticum (kg/ kg)	
	2020	2021 ^x	2020	2021 ^x	2020	2021 ^x
(1)	(8)	(9)	(10)	(11)	(12)	(13)
Tanjung Sakti Pumi	14 900	42 000	31 000	54 000	-	-
Tanjung Sakti Pumu	-	-	-	-	-	-
Kota Agung	129	-	2 340	-	-	-
Mulak Ulu	190	137	241	41	-	-
Tanjung Tebat	527	-	432	-	-	-
Mulak Sebingkai	-	770	-	2 010	-	-
Pulau Pinang	3	-	3	-	-	-
Pagar Gunung	-	-	-	-	-	-
Gumay Ulu	45	10 290	30	16 800	-	1 220
Jarai	630	500	540	270	-	-
Pajar Bulan	-	-	-	-	-	-
Muara Payang	400	600	450	450	-	-
Sukamerindu	-	-	-	-	-	-
Kikim Barat	645	910	1 500	2 608	-	-
Kikim Timur	-	-	-	-	-	-
Kikim Selatan	-	8 430	-	4 360	-	-
Kikim Tengah	538	-	576	540	-	-
Lahat	6 500	4 000	9 000	9 000	-	-
Gumay Talang	5 500	-	8 000	-	-	-
Lahat Selatan	-	-	-	-	-	-
Pseksu	8 500	2 500	11 000	9 000	-	-
Merapi Barat	7 500	7 000	7 000	6 700	-	-
Merapi Timur	-	-	-	140	-	-
Merapi Selatan	13 680	19 690	12 639	16 932	-	-
Kabupaten Lahat Lahat Regency	59 687	96 827	84 751	122 851	-	1 220

Lanjutan Tabel/Continued Table 5.1.6

Kecamatan Subdistrict	Lidah Buaya/ Aloe vera (kg/ kg)		Mahkota Dewa/ Phaleria Macrocarpa (kg/ kg)		Mengkudu/Pace/ Indian Mulberry (kg/ kg)	
	2020	2021 ^x	2020	2021 ^x	2020	2021 ^x
(1)	(14)	(15)	(16)	(17)	(18)	(19)
Tanjung Sakti Pumi	-	-	-	-	-	-
Tanjung Sakti Pumu	-	-	-	-	-	-
Kota Agung	-	-	-	-	-	-
Mulak Ulu	-	-	-	-	-	-
Tanjung Tebat	-	-	-	-	-	-
Mulak Sebingkai	-	-	-	-	-	-
Pulau Pinang	-	-	-	-	-	-
Pagar Gunung	-	-	-	-	-	-
Gumay Ulu	-	500	-	12 000	-	200
Jarai	-	-	-	-	-	-
Pajar Bulan	-	-	-	-	-	-
Muara Payang	-	-	-	-	-	-
Sukamerindu	-	-	-	-	-	-
Kikim Barat	-	-	-	-	-	330
Kikim Timur	-	-	-	-	-	-
Kikim Selatan	-	-	-	-	-	-
Kikim Tengah	-	-	-	-	-	1 350
Lahat	-	-	-	-	-	-
Gumay Talang	-	-	-	-	-	-
Lahat Selatan	-	-	-	-	-	-
Pseksu	-	-	-	-	-	-
Merapi Barat	-	-	-	-	-	-
Merapi Timur	-	-	-	-	-	-
Merapi Selatan	-	-	-	-	-	-
Kabupaten Lahat Lahat Regency	-	500	-	12 000	-	1 880

Lanjutan Tabel/Continued Table 5.1.6

Kecamatan Subdistrict	Sambiloto/ King of Bitter (kg/ kg)		Temuireng/ Black Turmeric (kg/ kg)		emukunci/ Chinese Keys (kg/ kg)		Temulawak/ Java Turmeric (kg/ kg)	
	2020	2021	2020	2021	2020	2021	2020	2021
(1)	(20)	(21)	(22)	(23)	(24)	(25)	(26)	(27)
Tanjung Sakti Pumi	-	-	-	-	-	-	-	-
Tanjung Sakti Pumu	-	-	-	-	-	-	-	-
Kota Agung	-	-	-	-	-	-	-	-
Mulak Ulu	-	-	-	-	-	-	-	-
Tanjung Tebat	-	-	-	-	-	-	-	-
Mulak Sebingkai	-	4	-	-	-	-	-	-
Pulau Pinang	-	-	-	-	-	-	-	-
Pagar Gunung	-	-	-	-	-	-	-	-
Gumay Ulu	-	300	-	1 740	-	400	-	3 100
Jarai	-	-	-	-	-	-	-	-
Pajar Bulan	-	-	-	-	-	-	-	-
Muara Payang	-	-	-	-	-	-	-	-
Sukamerindu	-	-	-	-	-	-	-	-
Kikim Barat	-	-	-	-	-	-	-	-
Kikim Timur	-	-	-	-	-	-	-	-
Kikim Selatan	-	-	-	-	-	-	-	-
Kikim Tengah	-	-	-	-	-	-	-	-
Lahat	-	-	-	-	-	-	-	-
Gumay Talang	-	-	-	-	-	-	-	-
Lahat Selatan	-	-	-	-	-	-	-	-
Pseksu	-	-	-	-	-	-	-	-
Merapi Barat	-	-	-	-	-	-	-	-
Merapi Timur	-	-	-	-	-	-	-	-
Merapi Selatan	-	-	-	-	-	-	-	-
Kabupaten Lahat Lahat Regency	-	304	-	1 740	-	400	-	3 100

Sumber/Source: BPS, Statistik Pertanian Hortikultura SPH-TBF/BPS-Statistics Indonesia, Agricultural Statistic for Horticulture SPH-TBF

Tabel
Table 5.1.7

Luas Panen Tanaman Biofarmaka Menurut Jenis Tanaman di Kabupaten Lahat, 2019–2021
Harvested Area of Medicinal Plants by Kind of Plant in Lahat Regency, 2019–2021

Jenis Tanaman Kind of Plants	Satuan Unit	2019	2020	2021*
(1)	(2)	(3)	(4)	(5)
Dlingo/Dringo/ Calamus	m2	-	-	-
Jahe/ Ginger	m2	44 653	62 141	131 731
Kapulaga/ Java Cardamom	m2	-	-	3 000
Keji Beling/ Verbenaceae	m2	-	-	-
Kencur/ East Indian Galangal	m2	7 863	18 416	21 779
Kunyit/ Turmeric	m2	14 088	29 301	32 823
Laos/Lengkuas/ Galanga	m2	18 138	40 692	42 054
Lempuyang/ Zingiber Aromaticum	m2	-	-	2 000
Lidah Buaya/ Aloevera	m2	-	-	1 000
Mahkota Dewa/ Phaleria Macrocarpa	pohon/ tree	-	-	1 000
Mengkudu/Pace/ Indian Mulberry	pohon/ tree	-	-	1 840
Sambiloto/ King of Bitter	m2	-	-	1 002
Temuireng/ Black Turmeric	m2	-	-	3 000
Temukunci/ Chinese Keys	m2	-	-	1 000
Temulawak/ Java Turmeric	m2	-	-	5 000

Sumber/Source: BPS, Statistik Pertanian Hortikultura SPH-TBF/BPS-Statistics Indonesia, Agricultural Statistic for Horticulture SPH-TBF

Tabel
Table 5.1.8**Produksi Tanaman Biofarmaka Menurut Jenis Tanaman di Kabupaten Lahat, 2019–2021**
Production of Medicinal Plants by Kind of Plant in Lahat Regency, 2019–2021

Jenis Tanaman Kind of Plants	Satuan Unit	2019	2020	2021 ^x
(1)	(2)	(3)	(4)	(5)
<i>Dlingo/Dringo/ Calamus</i>	kg	-	-	-
Jahe/ Ginger	kg	75 720	150 666	280 270
Kapulaga/ Java Cardamom	kg	-	-	2 340
Keji Beling/ Verbenaceae	kg	-	-	-
Kencur/ East Indian Galangal	kg	11 661	22 320	44 917
Kunyit/ Turmeric	kg	29 890	59 687	96 827
Laos/Lengkuas/ Galanga	kg	42 118	84 751	122 851
Lempuyang/ Zingiber Aromaticum	kg	-	-	1 220
Lidah Buaya/ Aloevera	kg	-	-	500
Mahkota Dewa/ Phaleria Macrocarpa	kg	-	-	12 000
Mengkudu/Pace/ Indian Mulberry	kg	-	-	1 880
Sambiloto/ King of Bitter	kg	-	-	304
Temuireng/ Black Turmeric	kg	-	-	1 740
Temukunci/ Chinese Keys	kg	-	-	400
Temulawak/ Java Turmeric	kg	-	-	3 100

Sumber/Source: BPS, Statistik Pertanian Hortikultura SPH-TBF/BPS-Statistics Indonesia, Agricultural Statistic for Horticulture SPH-TBF

Tabel
Table 5.1.9

Produksi Buah-buahan Menurut Kecamatan dan Jenis Tanaman di Kabupaten Lahat, 2020 dan 2021^x
Production of Fruits by Subdistrict and Kind of Plant in Lahat Regency, 2020 dan 2021^x

Kecamatan Subdistrict	Alpukat/ Avocado (kw/ qui)		Anggur/ Grape (kw/ qui)		Apel/ Apple (kw/ qui)		Belimbing/ Star Fruit (kw/ qui)	
	2020	2021	2020	2021	2020	2021	2020	2021
(1)	(2)	(3)	(4)	(5)	(6)	(7)	(8)	(9)
Tanjung Sakti Pumi	355	386	-	-	-	-	63	48
Tanjung Sakti Pumu	230	147	-	-	-	-	35	47
Kota Agung	806	315	-	-	-	-	59	38
Mulak Ulu	-	56	-	-	-	-	-	-
Tanjung Tebat	217	-	-	-	-	-	6	1
Mulak Sebingkai	145	74	-	-	-	-	46	9
Pulau Pinang	189	50	-	-	-	-	38	2
Pagar Gunung	77	36	-	-	-	-	52	4
Gumay Ulu	138	40	-	5	-	1	35	9
Jarai	327	422	-	-	-	-	11	6
Pajar Bulan	34	113	-	-	-	-	1	1
Muara Payang	139	160	-	-	-	-	39	3
Sukamerindu	10	33	-	-	-	-	1	1
Kikim Barat	27	30	-	-	-	-	11	13
Kikim Timur	832	358	-	-	-	-	-	-
Kikim Selatan	27	84	-	-	-	-	12	4
Kikim Tengah	19	24	-	-	-	-	5	16
Lahat	216	259	-	-	-	-	38	24
Gumay Talang	180	-	-	-	-	-	89	90
Pseksu	46	35	-	-	-	-	33	23
Lahat Selatan	36	49	-	-	-	-	11	67
Merapi Barat	28	103	-	-	-	-	-	9
Merapi Timur	21	3	-	-	-	-	294	3
Merapi Selatan	77	90	-	-	-	-	15	26
Kabupaten Lahat Lahat Regency	4 176	2 867	-	5	-	1	894	444

Lanjutan Tabel/Continued Table 5.1.9

Kecamatan Subdistrict	Duku/Langsak/ Kokosan/Duku (kw/ qui)		Durian/Durian (kw/ qui)		Jambu Air/Water Apple (kw/ qui)		Jambu Biji/ Guava (kw/ qui)	
	2020	2021	2020	2021	2020	2021	2020	2021
(1)	(10)	(11)	(12)	(13)	(14)	(15)	(16)	(17)
Tanjung Sakti Pumi	173	235	78	158	96	119	42	42
Tanjung Sakti Pumu	336	-	1 142	-	2	9	-	-
Kota Agung	16	19	3 992	2 296	3	15	9	39
Mulak Ulu	-	-	213	-	-	-	21	23
Tanjung Tebat	-	3	3 532	553	7	7	9	9
Mulak Sebingkai	23	-	866	734	-	-	19	-
Pulau Pinang	98	-	1 098	3 220	48	48	35	24
Pagar Gunung	248	36	720	960	140	44	20	15
Gumay Ulu	-	32	786	1 126	21	9	54	96
Jarai	4	7	251	115	116	25	130	79
Pajar Bulan	2	1	37	104	10	16	13	30
Muara Payang	-	-	268	242	16	5	76	67
Sukamerindu	0	1	15	20	2	1	6	7
Kikim Barat	15	2 492	143	2 875	31	109	14	68
Kikim Timur	700	40	3 271	1 951	-	-	-	-
Kikim Selatan	96	160	960	3 584	202	160	360	24
Kikim Tengah	16	521	112	2 807	10	213	19	73
Lahat	28	47	1 094	2 589	309	270	213	484
Gumay Talang	220	-	500	205	-	-	140	90
Pseksu	56	2 821	624	5 175	42	22	34	38
Lahat Selatan	37	132	639	4 918	30	196	59	132
Merapi Barat	87	59	758	292	20	20	17	20
Merapi Timur	2 268	364	2 743	1 000	68	25	125	125
Merapi Selatan	43	179	910	1 862	36	54	69	141
Kabupaten Lahat Lahat Regency	4 466	7 150	24 752	36 785	1 209	1 368	1 484	1 624

Lanjutan Tabel/Continued Table 5.1.9

Kecamatan Subdistrict	Jengkol/ Jengkol (kw/ qui)		Jeruk Besar/ Pomelo (kw/ qui)		Jeruk Siam/Kepron/ Orange/Tangerine (kw/ qui)		Mangga/ Mango (kw/ qui)	
	2020	2021	2020	2021	2020	2021	2020	2021
(1)	(18)	(19)	(20)	(21)	(22)	(23)	(24)	(25)
Tanjung Sakti Pumi	198	158	410	314	69	63	113	655
Tanjung Sakti Pumu	104	66	-	-	-	-	260	161
Kota Agung	760	694	-	-	-	-	719	917
Mulak Ulu	-	-	-	-	-	-	431	-
Tanjung Tebat	792	4	-	-	-	-	648	-
Mulak Sebingkai	-	151	-	-	-	-	28	-
Pulau Pinang	466	3 454	-	-	-	-	3 360	264
Pagar Gunung	500	930	-	-	25	3	600	122
Gumay Ulu	25	700	-	1	-	142	3 720	6 050
Jarai	164	424	-	-	2	7	75	15
Pajar Bulan	700	962	-	-	12	8	26	9
Muara Payang	149	364	-	-	26	52	6	11
Sukamerindu	88	221	-	-	2	-	18	16
Kikim Barat	88	316	-	-	34	22	97	482
Kikim Timur	-	-	-	-	294	241	4 688	80
Kikim Selatan	170	80	-	-	-	-	400	50
Kikim Tengah	84	303	-	-	33	63	84	1 385
Lahat	416	376	-	-	-	-	1 368	1 192
Gumay Talang	470	1 500	-	-	-	-	844	40
Pseksu	150	491	-	-	-	-	52	38
Lahat Selatan	138	121	-	-	-	-	654	656
Merapi Barat	139	316	-	-	-	-	100	114
Merapi Timur	146	39	-	-	492	20	2 354	831
Merapi Selatan	177	360	-	-	-	-	84	122
Kabupaten Lahat Lahat Regency	5 924	12 029	410	315	989	621	20 729	13 209

Lanjutan Tabel/Continued Table 5.1.9

Kecamatan Subdistrict	Manggis/ Mangosteen (kw/ qui)		Markisa/Konyal/ Passion fruit (kw/ qui)		Melinjo/ Gnetum/ Melinjo (kw/ qui)		Nangka/ Cempedak/ Jackfruit (kw/ qui)	
	2020	2021	2020	2021	2020	2021	2020	2021
(1)	(26)	(27)	(28)	(29)	(30)	(31)	(32)	(33)
Tanjung Sakti Pumi	50	63	-	-	-	-	132	26
Tanjung Sakti Pumu	-	-	-	-	-	-	104	60
Kota Agung	-	824	-	-	2	14	48	107
Mulak Ulu	-	-	-	-	-	-	-	66
Tanjung Tebat	-	-	-	-	-	-	68	17
Mulak Sebingkai	-	-	-	-	-	-	-	-
Pulau Pinang	44	126	-	-	28	3	909	87
Pagar Gunung	183	316	-	-	70	51	200	108
Gumay Ulu	146	5	-	-	-	18	140	340
Jarai	2	-	-	-	20	-	1 075	1 698
Pajar Bulan	4	7	-	-	1	-	29	56
Muara Payang	-	-	-	-	2	-	309	704
Sukamerindu	-	-	-	-	-	-	23	23
Kikim Barat	18	25	-	-	38	99	310	600
Kikim Timur	480	-	-	-	-	-	2 128	-
Kikim Selatan	240	-	-	-	157	-	434	368
Kikim Tengah	24	159	-	-	28	313	280	986
Lahat	60	163	-	-	105	156	270	808
Gumay Talang	200	270	-	-	-	-	-	-
Pseksu	64	412	-	-	27	23	73	601
Lahat Selatan	19	1	14	-	14	67	250	1 039
Merapi Barat	54	-	-	-	23	12	121	16
Merapi Timur	222	69	-	-	249	61	316	80
Merapi Selatan	111	227	-	-	75	100	158	160
Kabupaten Lahat Lahat Regency	1 921	2 666	14	-	839	916	7 377	7 950

Sumber/Source: BPS, Statistik Pertanian Hortikultura SPH/ BPS-Statistics Indonesia, Agricultural Statistic for Horticulture SPH

Lanjutan Tabel/Continued Table 5.1.9

Kecamatan Subdistrict	Nenas/ Pineapple (kw/ qui)		Pepaya/ Papaya (kw/ qui)		Petai/ Twisted Cluster Bean (kw/ qui)		Pisang/ Banana (kw/ qui)	
	2020	2021 ^x	2020	2021	2020	2021	2020	2021
(1)	(34)	(35)	(36)	(37)	(38)	(39)	(40)	(41)
Tanjung Sakti Pumi	-	-	31	40	159	160	18	14
Tanjung Sakti Pumu	-	-	148	113	736	-	217	323
Kota Agung	-	-	117	239	222	132	1 443	716
Mulak Ulu	-	-	-	134	-	90	15	251
Tanjung Tebat	-	-	135	87	382	26	318	104
Mulak Sebingkai	2	-	186	-	47	74	150	-
Pulau Pinang	-	-	40	8	424	1 020	640	10
Pagar Gunung	-	-	145	55	192	151	200	162
Gumay Ulu	-	53	86	148	26	72	509	120
Jarai	5	4	6 389	6 269	22	25	271	177
Pajar Bulan	-	-	3 451	1 329	8	4	31	119
Muara Payang	4	1	6 384	6 385	22	40	168	182
Sukamerindu	-	-	1 612	2 662	2	5	40	44
Kikim Barat	10	11	95	204	150	259	500	243
Kikim Timur	7	6	364	571	2 240	1 488	2 730	1 520
Kikim Selatan	-	-	53	160	684	40	43	240
Kikim Tengah	32	86	43	232	74	563	280	997
Lahat	-	-	301	1 013	202	195	2 157	1 839
Gumay Talang	-	-	200	400	540	120	1 868	1 950
Pseksu	-	-	48	32	173	992	45	120
Lahat Selatan	-	-	392	656	47	70	187	270
Merapi Barat	-	-	111	129	123	127	401	287
Merapi Timur	12	-	302	139	218	97	136	286
Merapi Selatan	10	26	66	109	87	193	191	200
Kabupaten Lahat Lahat Regency	82	188	20 699	21 112	6 780	5 943	12 558	10 173

Lanjutan Tabel/*Continued Table* 5.1.9

Kecamatan Subdistrict	Rambutan/ Rambutan (kw/ qui)		Salak/ Snakefruit (kw/ qui)		Sawo/ Sapodilla/ Sawo (kw/ qui)		Sirsak/ Soursop (kw/ qui)		Sukun/ Breadfruit (kw/ qui)	
	2020	2021	2020	2021	2020	2021	2020	2021	2020	2021
(1)	(42)	(43)	(44)	(45)	(46)	(47)	(48)	(49)	(50)	(51)
Tanjung Sakti Pumi	15	50	74	52	-	-	-	-	31	12
Tanjung Sakti Pumu	-	-	-	-	-	-	32	32	1	15
Kota Agung	380	615	-	-	237	128	3	10	24	36
Mulak Ulu	-	-	15	-	-	-	-	42	92	46
Tanjung Tebat	360	92	-	-	75	14	-	3	24	-
Mulak Sebingkai	119	-	-	-	5	-	45	1	11	-
Pulau Pinang	130	358	-	-	6	-	-	6	-	4
Pagar Gunung	326	364	-	-	80	6	12	5	100	25
Gumay Ulu	62	162	-	22	8	23	-	9	3	8
Jarai	131	167	2 874	3 199	21	8	16	25	17	6
Pajar Bulan	51	73	173	263	2	2	-	3	-	5
Muara Payang	45	144	-	-	29	21	17	120	13	11
Sukamerindu	19	10	-	-	-	-	-	-	2	-
Kikim Barat	61	336	90	22	41	59	9	19	64	111
Kikim Timur	1 710	140	-	-	-	-	-	-	102	-
Kikim Selatan	36	112	-	-	170	240	-	-	66	-
Kikim Tengah	19	526	14	77	44	80	24	46	101	300
Lahat	525	1 303	-	-	40	22	22	50	293	478
Gumay Talang	1 080	86	-	-	-	2	151	14	177	50
Pseksu	36	-	-	-	71	38	22	16	39	31
Lahat Selatan	324	542	-	-	71	11	45	20	64	104
Merapi Barat	189	130	-	-	175	43	32	17	52	26
Merapi Timur	1 016	507	95	13	183	23	82	55	171	24
Merapi Selatan	91	499	-	-	149	44	51	60	40	24

Sumber/Source: BPS, Statistik Pertanian Hortikultura SPH/ BPS-Statistics Indonesia, Agricultural Statistic for Horticulture SPH

Tabel 5.1.10 **Produksi Buah–Buahan dan Sayuran Tahunan Menurut Jenis Tanaman (ton) di Kabupaten Lahat, 2019–2021**
Production of Annual Fruits and Vegetables by Kind of Plant in Lahat Regency, 2019–2021

Jenis Tanaman <i>Kind of Plants</i>	Satuan Unit	2019	2020	2021
(1)	(2)	(3)	(4)	(5)
Alpukat/ Avocado	kw/ qui	5 844	4 176	2 867
Anggur/ Grape	kw/ qui	-	-	5
Apel/ Apple	kw/ qui	-	-	1
Belimbing/ Star Fruit	kw/ qui	705	894	444
Duku/Langsar/Kokosan/ Duku	kw/ qui	4 576	4 466	7 150
Durian/ Durian	kw/ qui	9 532	24 752	36 785
Jambu Air/ Water Apple	kw/ qui	1 122	1 209	1 368
Jambu Biji/ Guava	kw/ qui	1 053	1 484	1 624
Jengkol/ Jengkol	kw/ qui	4 871	5 924	12 029
Jeruk Besar/ Pomelo	kw/ qui	458	410	315
Jeruk Siam/Kepron/ Orange/Tangerine	kw/ qui	669	989	621
Mangga/ Mango	kw/ qui	18 590	20 729	13 209
Manggis/ Mangosteen	kw/ qui	1 360	1 921	2 666
Markisa/Konyal/ Passion fruit	kw/ qui	45	14	-
Melinjo/ Gnetum/Melinjo	kw/ qui	371	839	916
Nangka/Cempedak/ Jackfruit	kw/ qui	5 578	7 377	7 950
Nenas/ Pineapple	kw/ qui	45	82	188
Pepaya/ Papaya	kw/ qui	17 939	20 699	21 112
Petai/ Twisted Cluster Bean	kw/ qui	6 124	6 780	5 943
Pisang/ Banana	kw/ qui	11 459	12 558	10 173
Rambutan/ Rambutan	kw/ qui	2 069	6 725	6 214
Salak/ Snakefruit	kw/ qui	2 251	3 335	3 648
Sawo/ Sapodilla/Sawo	kw/ qui	740	1 407	764
Sirsak/ Soursop	kw/ qui	307	563	554
Sukun/ Breadfruit	kw/ qui	1 373	1 487	1 316

Sumber/Source: BPS, Statistik Pertanian Hortikultura SPH/ BPS-Statistics Indonesia, Agricultural Statistic for Horticulture SPH

5.2 PERKEBUNAN ESTATE CROPS

Tabel 5.2.1 Luas Areal Tanaman Perkebunan Menurut Kecamatan dan Jenis Tanaman di Kabupaten Lahat (ribu ha), 2020 dan 2021
Planted Area of Estate Crops by Subdistrict and Type of Crops in Lahat Regency (thousand ha), 2020 dan 2021

Kecamatan Subdistrict	Kelapa Sawit/Oil Palm		Kelapa/Coconut	
	2020	2021	2020	2021
(1)	(2)	(3)	(4)	(5)
Tanjung Sakti Pumi	0,04	0,04	0,04	0,04
Tanjung Sakti Pumu	–	–	0,02	0,02
Kota Agung	0,05	0,05	0,02	0,02
Mulak Ulu	0,04	0,04	0,03	0,03
Tanjung Tebat	0,02	0,02	0,02	0,02
Mulak Sebingkai	0,04	0,04	0,03	0,03
Pulau Pinang	0,05	0,05	0,01	0,01
Pagar Gunung	0,05	0,05	0,01	0,01
Gumay Ulu	–	–	0,02	0,02
Jarai	–	–	0,05	0,05
Pajar Bulan	–	–	0,02	0,02
Muara Payang	–	–	0,04	0,04
Sukamerindu	–	–	0,02	0,02
Kikim Barat	1,85	1,85	0,02	0,02
Kikim Timur	1,55	1,55	0,02	0,02
Kikim Selatan	1,43	1,43	0,02	0,02
Kikim Tengah	1,64	1,64	0,01	0,01
Lahat	0,20	0,20	0,01	0,01
Gumay Talang	0,70	0,70	0,03	0,03
Lahat Selatan	0,28	0,28	0,01	0,01
Pseksu	0,12	0,12	0,02	0,02
Merapi Barat	0,01	0,01	0,05	0,05
Merapi Timur	0,91	0,91	0,04	0,04
Merapi Selatan	0,01	0,01	0,03	0,03
Kabupaten Lahat Lahat Regency	8,99	8,99	0,57	0,57

Lanjutan Tabel/Continued Table 5.2.1

Kecamatan Subdistrict	Karet/Rubber		Kopi/Coffee	
	2020	2021	2020	2021
(1)	(6)	(7)	(8)	(9)
Tanjung Sakti Pumi	–	–	4,82	4,82
Tanjung Sakti Pumu	–	–	5,18	5,18
Kota Agung	0,35	0,35	2,95	2,95
Mulak Ulu	0,65	0,65	2,33	2,33
Tanjung Tebat	0,63	0,63	1,70	1,70
Mulak Sebingkai	0,50	0,50	2,25	2,25
Pulau Pinang	1,37	1,37	1,82	1,82
Pagar Gunung	1,62	1,62	2,95	2,95
Gumay Ulu	1,86	1,86	2,35	2,35
Jarai	–	–	3,58	3,58
Pajar Bulan	–	–	4,46	4,46
Muara Payang	–	–	3,59	3,59
Sukamerindu	–	–	4,57	4,57
Kikim Barat	4,70	4,70	0,50	0,50
Kikim Timur	4,90	4,90	2,10	2,10
Kikim Selatan	5,03	5,03	1,02	1,02
Kikim Tengah	3,06	3,06	0,87	0,87
Lahat	0,34	0,34	0,40	0,40
Gumay Talang	3,31	3,31	1,14	1,14
Lahat Selatan	0,25	0,25	0,41	0,41
Pseksu	3,55	3,55	3,31	3,31
Merapi Barat	0,24	0,24	0,85	0,85
Merapi Timur	2,01	2,01	0,59	0,59
Merapi Selatan	0,56	0,56	0,71	0,71
Kabupaten Lahat Lahat Regency	34,93	34,93	54,44	54,44

Lanjutan Tabel/*Continued Table 5.2.1*

Kecamatan <i>Subdistrict</i>	Kakao/ <i>Cocoa</i>		Tebu/ <i>Sugar cane</i>	
	2020	2021	2020	2021
(1)	(10)	(11)	(12)	(13)
Tanjung Sakti Pumi	0,09	0,09	–	–
Tanjung Sakti Pumu	–	–	–	–
Kota Agung	0,18	0,18	–	–
Mulak Ulu	0,17	0,17	–	–
Tanjung Tebat	0,06	0,06	–	–
Mulak Sebingkai	–	–	–	–
Pulau Pinang	0,08	0,08	–	–
Pagar Gunung	0,32	0,32	–	–
Gumay Ulu	0,08	0,08	–	–
Jarai	0,30	0,30	–	–
Pajar Bulan	1,26	1,26	–	–
Muara Payang	0,28	0,28	–	–
Sukamerindu	0,68	0,68	–	–
Kikim Barat	0,07	0,07	–	–
Kikim Timur	0,14	0,14	–	–
Kikim Selatan	0,11	0,11	–	–
Kikim Tengah	0,11	0,11	–	–
Lahat	–	–	–	–
Gumay Talang	0,08	0,08	–	–
Lahat Selatan	–	–	–	–
Pseksu	0,08	0,08	–	–
Merapi Barat	0,02	0,02	–	–
Merapi Timur	0,26	0,26	–	–
Merapi Selatan	0,00	–	–	–
Kabupaten Lahat <i>Lahat Regency</i>	4,37	4,37	–	–

Lanjutan Tabel/Continued Table 5.2.1

Kecamatan Subdistrict	Teh/Tea		Tembakau/Tobacco	
	2020	2021	2020	2021
(1)	(14)	(15)	(16)	(17)
Tanjung Sakti Pumi	–	–	–	–
Tanjung Sakti Pumu	–	–	–	–
Kota Agung	–	–	–	–
Mulak Ulu	–	–	–	–
Tanjung Tebat	–	–	–	–
Mulak Sebingkai	–	–	–	–
Pulau Pinang	–	–	–	–
Pagar Gunung	–	–	–	–
Gumay Ulu	–	–	–	–
Jarai	–	–	–	–
Pajar Bulan	–	–	–	–
Muara Payang	–	–	0,02	0,02
Sukamerindu	–	–	–	–
Kikim Barat	–	–	–	–
Kikim Timur	–	–	–	–
Kikim Selatan	–	–	–	–
Kikim Tengah	–	–	–	–
Lahat	–	–	–	–
Gumay Talang	–	–	–	–
Lahat Selatan	–	–	–	–
Pseksu	–	–	–	–
Merapi Barat	–	–	–	–
Merapi Timur	–	–	–	–
Merapi Selatan	–	–	0,05	0,05
Kabupaten Lahat Lahat Regency	–	–	0,07	0,07

Sumber/Source: Dinas Perkebunan BPS Kabupaten Lahat/ Lahat District Plantation Office

Tabel
Table 5.2.2**Produksi Perkebunan Menurut Kecamatan dan Jenis Tanaman di Kabupaten Lahat (ribu ton), 2020 dan 2021**
Production of Estate by Subdistrict and Type of Crops in Lahat Regency (thousand ton), 2020 dan 2021

Kecamatan Subdistrict	Kelapa Sawit/Oil Palm		Kelapa/Coconut	
	2020	2021	2020	2021
(1)	(2)	(3)	(4)	(5)
Tanjung Sakti Pumi	0,07	0,07	0,03	0,03
Tanjung Sakti Pumu	–	–	0,01	0,01
Kota Agung	0,12	0,12	0,02	0,02
Mulak Ulu	0,18	0,18	0,02	0,02
Tanjung Tebat	0,09	0,09	0,01	0,01
Mulak Sebingkai	0,19	0,19	0,02	0,02
Pulau Pinang	0,02	0,02	0,01	0,01
Pagar Gunung	0,25	0,25	0,01	0,01
Gumay Ulu	–	–	0,01	0,01
Jarai	–	–	0,03	0,03
Pajar Bulan	–	–	0,01	0,01
Muara Payang	–	–	0,01	0,01
Sukamerindu	–	–	0,01	0,01
Kikim Barat	4,60	4,60	0,01	0,01
Kikim Timur	3,80	3,80	0,01	0,01
Kikim Selatan	3,11	3,11	0,01	0,01
Kikim Tengah	3,65	3,65	0,01	0,01
Lahat	0,90	0,90	0,00	–
Gumay Talang	2,30	2,30	0,01	0,01
Lahat Selatan	0,95	0,68	0,00	0,01
Pseksu	0,68	0,95	0,01	–
Merapi Barat	0,02	0,02	0,02	0,02
Merapi Timur	2,08	2,08	0,04	0,04
Merapi Selatan	0,01	0,01	0,01	0,01
Kabupaten Lahat Lahat Regency	23,00	23,02	0,33	0,33

Lanjutan Tabel/Continued Table 5.2.2

Kecamatan Subdistrict	Karet/Rubber		Kopi/Coffee	
	2020	2021	2020	2021
(1)	(6)	(7)	(8)	(9)
Tanjung Sakti Pumi	–	–	2,84	2,84
Tanjung Sakti Pumu	–	–	2,94	2,94
Kota Agung	0,18	0,18	1,05	1,05
Mulak Ulu	0,22	0,22	0,98	0,98
Tanjung Tebat	0,43	0,43	0,57	0,57
Mulak Sebingkai	0,20	0,20	0,92	0,92
Pulau Pinang	1,76	1,76	0,41	0,41
Pagar Gunung	1,59	1,59	0,79	0,79
Gumay Ulu	2,00	2,00	0,63	0,63
Jarai	–	–	1,66	1,66
Pajar Bulan	–	–	2,27	2,27
Muara Payang	–	–	1,77	1,77
Sukamerindu	–	–	2,32	2,32
Kikim Barat	3,66	3,66	0,12	0,12
Kikim Timur	3,88	3,88	0,27	0,27
Kikim Selatan	3,40	3,40	0,28	0,28
Kikim Tengah	2,23	2,23	0,22	0,22
Lahat	0,20	0,30	0,09	0,09
Gumay Talang	0,66	0,66	0,27	0,27
Lahat Selatan	0,23	2,52	0,10	0,65
Pseksu	2,52	0,23	0,65	0,10
Merapi Barat	0,07	0,07	0,14	0,14
Merapi Timur	2,60	2,60	0,18	0,18
Merapi Selatan	0,34	0,34	0,13	0,13
Kabupaten Lahat Lahat Regency	26,20	26,27	21,60	21,60

Lanjutan Tabel/*Continued Table 5.2.2*

Kecamatan <i>Subdistrict</i>	Kakao/ <i>Cocoa</i>		Tebu/ <i>Sugar cane</i>	
	2020	2021	2020	2021
(1)	(10)	(11)	(12)	(13)
Tanjung Sakti Pumi	0,04	0,04	–	–
Tanjung Sakti Pumu	–	–	–	–
Kota Agung	0,02	0,02	–	–
Mulak Ulu	0,05	0,05	–	–
Tanjung Tebat	0,01	0,01	–	–
Mulak Sebingkai	–	–	–	–
Pulau Pinang	0,01	0,01	–	–
Pagar Gunung	0,11	0,11	–	–
Gumay Ulu	0,01	0,01	–	–
Jarai	0,17	0,17	–	–
Pajar Bulan	0,72	0,72	–	–
Muara Payang	0,16	0,16	–	–
Sukamerindu	0,47	0,47	–	–
Kikim Barat	0,02	0,02	–	–
Kikim Timur	0,02	0,02	–	–
Kikim Selatan	0,01	0,01	–	–
Kikim Tengah	0,00	–	–	–
Lahat	–	–	–	–
Gumay Talang	0,03	0,03	–	–
Lahat Selatan	–	0,02	–	–
Pseksu	0,02	–	–	–
Merapi Barat	–	–	–	–
Merapi Timur	0,21	0,21	–	–
Merapi Selatan	–	–	–	–
Kabupaten Lahat <i>Lahat Regency</i>	2,09	2,08	–	–

Lanjutan Tabel/Continued Table 5.2.2

Kecamatan Subdistrict	Teh/Tea		Tembakau/Tobacco	
	2020	2021	2020	2021
(1)	(14)	(15)	(16)	(17)
Tanjung Sakti Pumi	-	-	-	-
Tanjung Sakti Pumu	-	-	-	-
Kota Agung	-	-	-	-
Mulak Ulu	-	-	-	-
Tanjung Tebat	-	-	-	-
Mulak Sebingkai	-	-	-	-
Pulau Pinang	-	-	-	-
Pagar Gunung	-	-	-	-
Gumay Ulu	-	-	-	-
Jarai	-	-	-	-
Pajar Bulan	-	-	-	-
Muara Payang	-	-	0,01	0,01
Sukamerindu	-	-	-	-
Kikim Barat	-	-	-	-
Kikim Timur	-	-	-	-
Kikim Selatan	-	-	-	-
Kikim Tengah	-	-	-	-
Lahat	-	-	-	-
Gumay Talang	-	-	-	-
Lahat Selatan	-	-	-	-
Pseksu	-	-	-	-
Merapi Barat	-	-	-	-
Merapi Timur	-	-	-	-
Merapi Selatan	-	-	0,02	0,02
Kabupaten Lahat Lahat Regency	-	-	0,03	0,03

Sumber/Source: Dinas Pertanian Kabupaten Lahat/Agriculture Offices Lahat Regency

5.3 PERIKANAN FISHERY

Tabel 5.3.1 Luas Areal dan Produksi Perikanan Darat Kabupaten Lahat, 2016 - 2021
Table 5.3.1 Area and Production of Inland Fisheries in Lahat Regency, 2016 - 2021

Kecamatan Subdistrict	2016				2017			
	Luas Area (Ha)		Produktivitas (Ton)		Luas Area (Ha)		Produktivitas (Ton)	
	Kolam/ pool	Sawah/ paddy	Kolam/ pool	Sawah/ paddy	Kolam/ pool	Sawah/ paddy	Kolam/ pool	Sawah/ paddy
(1)	(2)	(3)	(4)	(5)	(6)	(7)	(8)	(9)
Tanjung Sakti Pumi	7,70	25,00	419,30	4,00	207,70	25,00	518,90	5,00
Tanjung Sakti Pumu	88,40	22,00	292,30	5,00	88,40	22,00	326,90	7,00
Kota Agung	86,30	125,00	233,40	3,00	86,30	125,00	491,80	4,00
Mulak Ulu	94,60	23,00	300,40	6,00	94,60	23,00	284,40	8,00
Tanjung Tebat	28,40	16,00	294,70	3,00	128,40	16,00	275,70	3,00
Mulak Sebingkai	0,00	67,00	313,70	13,00	100,00	67,00	384,90	12,00
Pulau Pinang	15,90	51,00	358,00	4,00	15,90	51,00	394,60	4,00
Pagar Gunung	74,30	206,00	324,70	3,00	74,30	206,00	394,20	2,00
Gumay Ulu	9,40	17,00	342,00	13,00	9,40	17,00	386,30	14,00
Jarai	4,10	245,00	312,10	19,00	104,10	245,00	303,10	19,00
Pajar Bulan	87,80	98,00	317,00	6,00	287,80	98,00	389,50	6,00
Muara Payang	96,10	36,00	384,00	5,00	96,10	36,00	397,70	7,00
Sukamerindu	44,00	46,00	234,00	5,00	44,00	46,00	267,50	8,00
Kikim Barat	26,40	-	10,20	-	26,40	-	11,70	-
Kikim Timur	-	2,00	12,00	3,00	-	2,00	13,00	2,50
Kikim Selatan	20,70	6,00	23,00	3,00	120,70	6,00	38,50	2,00
Kikim Tengah	44,00	-	7,30	-	44,00	-	11,10	-
Lahat	43,90	-	105,00	-	43,90	-	123,80	-
Gumay Talang	14,60	-	79,30	-	14,60	-	91,60	-
Lahat Selatan	3,00	27,00	31,30	7,00	3,00	27,00	40,50	11,00
Pseksu	14,60	-	3,30	-	14,60	-	4,10	-
Merapi Barat	21,40	-	11,20	-	21,40	-	18,90	-
Merapi Timur	15,25	-	9,10	-	33,30	-	20,50	-
Merapi Selatan	12,90	-	30,00	-	12,90	-	44,80	-
Kabupaten Lahat Lahat Regency	1 653,75	1 012,00	4 447,30	102,00	1 671,80	1 012,00	5 234,00	114,5

Lanjutan Tabel/Continued Table 5.3.1

Kecamatan Subdistrict	2018				2019			
	Luas Area (Ha)		Produktivitas (Ton)		Luas Area (Ha)		Produktivitas (Ton)	
	Kolam/ pool	Sawah/ paddy	Kolam/ pool	Sawah/ paddy	Kolam/ pool	Sawah/ paddy	Kolam/ pool	Sawah/ paddy
(1)	(2)	(3)	(4)	(5)	(6)	(7)	(8)	(9)
Tanjung Sakti Pumi	207,70	25,00	529,90	6,00	207,70	25,00	490,90	4,00
Tanjung Sakti Pumu	88,40	22,00	316,90	5,00	88,40	22,00	305,90	3,00
Kota Agung	86,30	125,00	484,80	3,00	86,30	125,00	474,80	2,00
Mulak Ulu	94,60	23,00	288,40	9,00	94,60	23,00	300,40	6,00
Tanjung Tebat	128,40	16,00	275,70	4,00	128,40	16,00	294,70	2,00
Mulak Sebingkai	100,00	67,00	385,90	14,00	100,00	67,00	388,90	5,00
Pulau Pinang	15,90	51,00	389,60	5,00	15,90	51,00	404,60	3,00
Pagar Gunung	74,30	206,00	399,20	3,00	74,30	206,00	395,20	1,00
Gumay Ulu	9,40	17,00	402,20	13,00	9,40	17,00	409,20	10,00
Jarai	104,10	245,00	312,10	21,00	104,10	245,00	322,10	15,00
Pajar Bulan	287,80	98,00	398,50	7,00	287,80	98,00	412,50	2,00
Muara Payang	96,10	36,00	397,70	5,00	96,10	36,00	364,70	2,00
Sukamerindu	44,00	46,00	273,30	7,20	44,00	46,00	272,50	4,00
Kikim Barat	26,40	-	15,70	-	26,40	-	17,70	-
Kikim Timur	-	2,00	12,50	3,00	-	2,00	11,50	2,00
Kikim Selatan	120,70	6,00	41,50	4,00	120,70	6,00	29,50	2,00
Kikim Tengah	44,00	-	9,10	-	44,00	-	5,10	-
Lahat	43,90	-	115,80	-	43,90	-	95,80	-
Gumay Talang	14,60	-	89,60	-	14,60	-	69,60	-
Lahat Selatan	3,00	27,00	38,50	12,00	3,00	27,00	50,50	7,00
Pseksu	14,60	-	2,10	-	14,60	-	4,10	-
Merapi Barat	21,40	-	24,90	-	21,40	-	27,90	-
Merapi Timur	33,30	-	19,90	-	33,30	-	22,50	-
Merapi Selatan	12,90	-	45,80	-	12,90	-	39,80	-
Kabupaten Lahat Lahat Regency	1 671,80	1 012,00	5 269,60	121,20	1 671,80	1 012,00	5 210,40	70,00

Lanjutan Tabel/Continued Table 5.3.1

Kecamatan Subdistrict	2020				2021			
	Luas Area (Ha)		Produktivitas (Ton)		Luas Area (Ha)		Produktivitas (Ton)	
	Kolam/ pool	Sawah/ paddy	Kolam/ pool	Sawah/ paddy	Kolam/ pool	Sawah/ paddy	Kolam/ pool	Sawah/ paddy
(1)	(2)	(3)	(4)	(5)	(6)	(7)	(8)	(9)
Tanjung Sakti Pumi	211,85	25,50	500,72	4,08	215,03	25,88	508,23	4,14
Tanjung Sakti Pumu	90,17	22,44	312,02	3,06	91,52	22,78	316,70	3,11
Kota Agung	88,03	127,50	484,30	2,04	89,35		491,56	2,07
Mulak Ulu	96,49	23,46	306,41	6,12	97,94	23,81	311,00	6,21
Tanjung Tebat	130,97	16,32	300,59	2,04	132,93	16,56	305,10	2,07
Mulak Sebingkai	102,00	68,34	396,68	5,10	103,53	69,37	402,63	5,18
Pulau Pinang	16,22	52,02	412,69	3,06	16,46	52,80	418,88	3,11
Pagar Gunung	75,79	210,12	403,10	1,02	76,92	213,27	409,15	1,04
Gumay Ulu	9,59	17,34	417,38	10,20	9,73	17,60	423,64	10,35
Jarai	106,18	249,90	328,54	15,30	107,77	253,65	333,47	15,53
Pajar Bulan	293,56	99,96	420,75	2,04	297,96	101,46	427,06	2,07
Muara Payang	98,02	36,72	371,99	2,04	99,49	37,27	377,57	2,07
Sukamerindu	44,88	46,92	277,95	4,08	45,55	47,62	282,12	4,14
Kikim Barat	26,93	-	18,05	-	27,33	-	18,32	-
Kikim Timur	-	2,04	11,73	2,04	-	2,07	11,91	2,07
Kikim Selatan	123,11	6,12	30,09	2,04	124,96	6,21	30,54	2,07
Kikim Tengah	44,88	-	5,20	-	45,55	-	5,28	-
Lahat	44,78	-	97,72	-	45,45	-	99,18	-
Gumay Talang	14,89	-	70,99	-	15,12	-	72,06	-
Lahat Selatan	3,06	27,54	51,51	7,14	3,11	27,95	52,28	7,25
Pseksu	14,89	-	4,18	-	15,12	-	4,24	-
Merapi Barat	21,83	-	28,46	-	22,16	-	28,88	-
Merapi Timur	32,20	-	20,60	-	32,68	-	20,91	-
Merapi Selatan	13,16	-	40,60	-	13,36	-	41,20	-
Kabupaten Lahat Lahat Regency	1 703,47	1 032,24	5 312,26	71,40	1 729,02	918,31	5 391,94	72,47

Tabel
Table 5.3.2

**Tabel Produksi Perikanan Tangkap dan Perikanan
Budidaya Kabupaten Lahat Tahun 2016- 2021**
**Table of Capture Fisheries and Aquaculture Production in
Lahat Regency 2016-2021**

Kecamatan Subdistrict	2016		2017	
	Tangkap	Budidaya	Tangkap	Budidaya
(1)	(10)	(11)	(12)	(13)
Tanjung Sakti Pumi	185,00	602,00	34,00	256,00
Tanjung Sakti Pumu	179,00	426,00	23,00	337,00
Kota Agung	187,00	670,00	18,00	498,00
Mulak Ulu	179,00	508,00	39,00	298,00
Tanjung Tebat	179,00	440,00	27,00	280,00
Mulak Sebingkai	-	-	97,00	399,00
Pulau Pinang	199,00	401,00	84,00	402,00
Pagar Gunung	187,00	397,00	22,00	401,00
Gumay Ulu	168,00	409,00	12,00	402,00
Jarai	120,00	304,00	15,00	324,00
Pajar Bulan	137,00	421,00	12,00	402,00
Muara Payang	135,00	419,00	38,00	403,00
Sukamerindu	-	-	14,00	284,00
Kikim Barat	-	-	78,00	13,00
Kikim Timur	-	-	135,00	17,00
Kikim Selatan	-	-	149,00	42,00
Kikim Tengah	-	-	98,00	13,00
Lahat	51,00	121,00	125,00	125,00
Gumay Talang	41,00	98,00	41,00	93,00
Lahat Selatan	-	-	152,00	53,00
Pseksu	-	-	67,00	6,00
Merapi Barat	23,00	57,00	238,00	20,00
Merapi Timur	30,00	77,00	267,00	22,00
Merapi Selatan	35,00	77,00	43,00	46,00
Kabupaten Lahat Lahat Regency	2 035,00	54 27,00	1 828,00	5 136,00

Lanjutan Tabel/*Continued Table 5.3.2*


Kecamatan <i>Subdistrict</i>	2018		2019	
	Taangkap	Budidaya	Taangkap	Budidaya
(1)	(10)	(11)	(12)	(13)
Tanjung Sakti Pumi	38,00	538,00	42,00	497,00
Tanjung Sakti Pumu	34,00	325,00	28,00	312,00
Kota Agung	19,00	490,00	16,00	479,00
Mulak Ulu	36,00	303,00	29,00	312,00
Tanjung Tebat	32,00	281,00	25,00	298,00
Mulak Sebingkai	104,00	402,00	84,00	396,00
Pulau Pinang	112,00	398,00	79,00	411,00
Pagar Gunung	32,00	407,00	24,00	401,00
Gumay Ulu	11,00	417,00	9,00	421,00
Jarai	14,00	335,00	14,00	339,00
Pajar Bulan	13,00	412,00	13,00	421,00
Muara Payang	40,00	401,00	36,00	375,00
Sukamerindu	15,00	285,00	11,00	289,00
Kikim Barat	89,00	17,00	86,00	19,00
Kikim Timur	128,00	17,00	137,00	15,00
Kikim Selatan	147,00	47,00	158,00	33,00
Kikim Tengah	70,00	11,00	102,00	7,00
Lahat	111,00	117,00	132,00	97,00
Gumay Talang	68,00	91,00	43,00	71,00
Lahat Selatan	167,00	52,00	156,00	59,00
Pseksu	122,00	4,00	81,00	6,00
Merapi Barat	257,00	26,00	226,00	29,00
Merapi Timur	267,00	21,00	234,00	24,00
Merapi Selatan	63,00	47,00	45,00	41,00
Kabupaten Lahat <i>Lahat Regency</i>	1 989,00	5 444,00	1 810,00	5 352,00

Lanjutan Tabel/*Continued Table* 5.3.2


Kecamatan <i>Subdistrict</i>	2020		2021	
	Taangkap	Budidaya	Taangkap	Budidaya
(1)	(10)	(11)	(12)	(13)
Tanjung Sakti Pumi	43,05	502,00	43,70	509,53
Tanjung Sakti Pumu	28,70	314,00	29,13	318,71
Kota Agung	16,40	485,00	16,65	492,28
Mulak Ulu	29,73	309,00	30,17	313,64
Tanjung Tebat	25,63	301,00	26,01	305,52
Mulak Sebingkai	86,10	399,00	87,39	404,99
Pulau Pinang	80,98	414,20	82,19	420,41
Pagar Gunung	24,60	403,00	24,97	409,05
Gumay Ulu	9,23	422,50	9,36	428,84
Jarai	14,35	336,00	14,57	341,04
Pajar Bulan	13,33	421,00	13,52	427,32
Muara Payang	36,90	372,00	37,45	377,58
Sukamerindu	11,28	278,00	11,44	282,17
Kikim Barat	88,15	18,00	89,47	18,27
Kikim Timur	140,43	12,00	142,53	12,18
Kikim Selatan	161,95	31,00	164,38	31,47
Kikim Tengah	104,55	5,00	106,12	5,08
Lahat	135,30	97,70	137,33	99,17
Gumay Talang	44,08	71,00	44,74	72,07
Lahat Selatan	159,90	56,00	162,30	56,84
Pseksu	83,03	4,20	84,27	4,26
Merapi Barat	231,65	28,50	235,12	28,93
Merapi Timur	239,85	20,60	243,45	20,91
Merapi Selatan	46,13	40,60	46,82	41,21
Kabupaten Lahat <i>Lahat Regency</i>	1 855,25	5 341,30	1 883,08	5 421,42

Sumber/*Source*: Dinas Peternakan dan Perikanan/*Livestock and Fisheries Service*

06



INDUSTR DAN ENERGI
INDUSTRY AND ENERGY



PRODUKSI LISTRIK
DAYA TERPASANG
PELANGGAN

194.351.931,00 KWH
119.125,18 KVA
104.813 PELANGGAN

PELANGGAN
AIR YANG DISALURKAN
NILAI

6.979 PELANGGAN
2.341.739 M3
RP 9.602.304.100

PENJELASAN TEKNIS

1. Pengumpulan data industri besar dan sedang dilakukan melalui Survei Industri Besar dan Sedang yang dilaksanakan setiap tahun secara lengkap (sensus) sejak tahun 197 Survei Industri Besar dan Sedang mencakup semua perusahaan industri yang mempunyai tenaga kerja 20 orang atau lebih dengan menggunakan kuesioner II A.
2. Klasifikasi industri yang digunakan dalam survei ini berdasar kepada Klasifikasi Baku Lapangan Usaha Indonesia (KBLI). KBLI adalah klasifikasi lapangan usaha yang berdasar kepada International Standard Industrial Classification of All Economic Activities (ISIC) revisi 4 yang telah disesuaikan dengan kondisi Indonesia.
3. Industri manufaktur adalah suatu kegiatan ekonomi yang melakukan kegiatan mengubah suatu barang dasar secara mekanis, kimia, atau dengan tangan sehingga menjadi barang jadi/setengah jadi, dan atau barang yang kurang nilainya menjadi barang yang lebih tinggi nilainya, dan sifatnya lebih dekat kepada pemakai akhir. Termasuk dalam kegiatan ini adalah jasa industri dan pekerjaan perakitan.

TECHNICAL NOTES

1. *Data collection of large and medium scale manufacturing is conducted through The Large and Medium Manufacturing Establishment Survey that has been done annually for all industries (census) since 197 Large and Medium Manufacturing Establishment Survey covers all manufactures/industries with 20 workers or more by questionnaire II A.*
2. *The industrial classification adopted in this survey refers to the Klasifikasi Baku Lapangan Usaha Indonesia (KBLI). KBLI is classification of economic activities based on the International Standard Industrial Classification of All Economic Activities (ISIC rev 4) that has been modified according to the local condition in Indonesia.*
3. *Manufacturing industry is defined as an economic activity processing basic goods mechanically, chemicals or manually into final or intermediate goods. It is also defined as processing of lower value goods into higher value goods as final or intermediate products. The activities also include services for manufacturing and assembling.*

1. Jasa industri adalah kegiatan industri yang melayani keperluan pihak lain. Pada kegiatan ini bahan baku disediakan oleh pihak lain sedangkan pihak pengolah hanya melakukan pengolahannya dengan mendapat imbalan sebagai balas jasa (upah maklon).
 2. Perusahaan atau usaha industri adalah suatu unit (kesatuan) usaha yang melakukan kegiatan ekonomi, bertujuan menghasilkan barang atau jasa, terletak pada suatu bangunan atau lokasi tertentu, dan mempunyai catatan administrasi tersendiri mengenai produksi dan struktur biaya serta ada seorang atau lebih yang bertanggung jawab atas usaha tersebut.
 3. Industri manufaktur dikelompokkan ke dalam 4 golongan berdasarkan Jumlah pekerja, yaitu: industri besar (100 orang pekerja atau lebih), industri sedang/menengah (20–99 orang pekerja), industri kecil (5–19 orang pekerja), dan industri mikro (1–4 orang pekerja).
 4. Pelanggan adalah individu atau kelompok, baik rumah tangga, perusahaan atau institusi non profit yang membeli air bersih dari perusahaan air bersih.
 5. Air disalurkan adalah volume air bersih dari perusahaan air bersih
1. *Services for manufacturing is defined as a manufacturing activity which serving other manufacturing establishments. In this case, raw materials are supplied by others while the workers are paid as a compensation for processing raw materials.*
 2. *A manufacturing establishment is defined as a production unit engaged in economic activity, producing goods or services, located in a building or in a certain location, keeping a business record concerning the production and cost structure, and having a person or more that are responsible to those activities.*
 3. *Manufacturing industries are categorized into four groups, based on the number of employees: large scale manufacturing (100 employees or more), medium scale manufacturing (20–99 employees), small scale manufacturing (5–19 employees), and micro industry (1–4 employees).*
 4. *Customers are individuals or groups, whether household, company or non-profit institutions that buy water supply from water supply establishment.*
 5. *Distributed water is the volume of water supply from water supply establishment.*

ULASAN

Pembangunan industri berupaya untuk meningkatkan nilai tambah, memperluas lapangan dan kesempatan kerja, menyediakan barang dan jasa bermutu dengan harga bersaing di pasar dalam negeri maupun luar negeri, meningkatkan ekspor, menunjang pembangunan daerah dan sektor-sektor pembangunan lainnya serta sekaligus mengembangkan kemampuan teknologi.

Seiring dengan meningkat kebutuhan masyarakat akan air minum yang bersih dan sehat, pemerintah Kabupaten Lahat melalui PDAM terus berusaha untuk meningkatkan penyediaan air minum. Penyediaan air minum disalurkan ke berbagai jenis konsumen, diantaranya sosial (umum; khusus), non niaga (rumah tangga; instansi pemerintah), niaga (kecil; besar), industri (kecil; besar) dan khusus (pelabuhan; lainnya).

PLN menyalurkan listrik kepada pelanggannya yang terdiri dari kelompok rumah tangga, industri, instansi dan lainnya. Secara keseluruhan, kecamatan di Kabupaten Lahat di tahun 2021 telah di aliri oleh aliran listrik dengan jumlah pelanggan sebanyak 104.813 pelanggan. Jumlah tersebut meningkat secara signifikan jika dibandingkan dengan jumlah pelanggan pada tahun sebelumnya, yaitu 78.953 pelanggan pada tahun 2020.

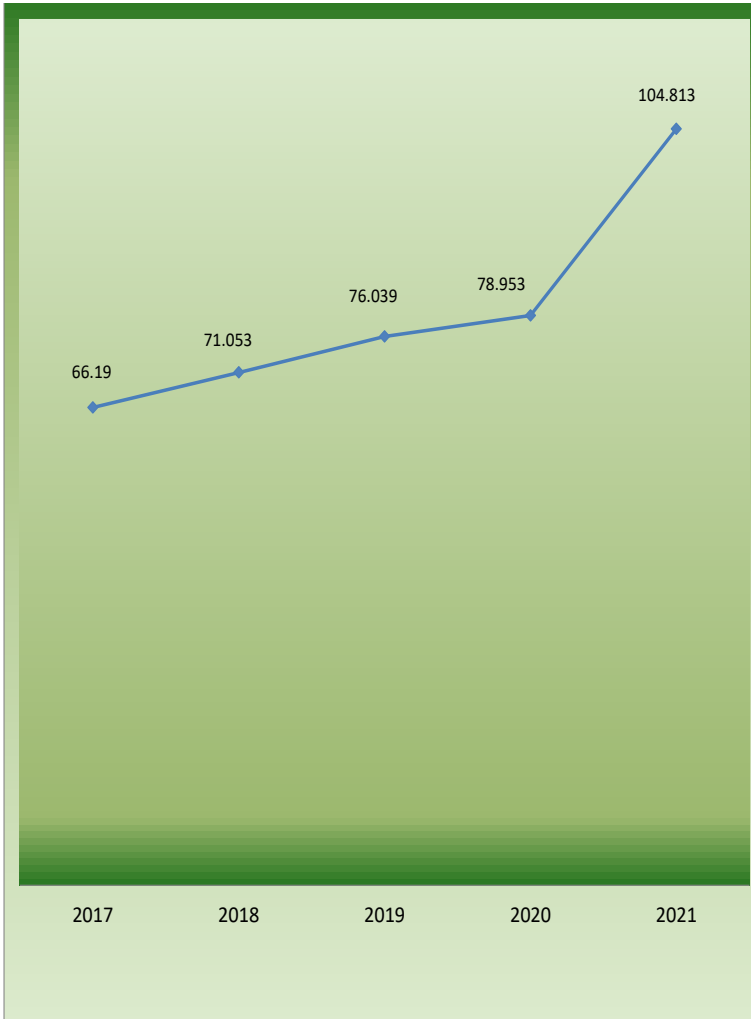
DESCRIPTION

The aim of the manufacturing industry's development covers the efforts to increase the value added, to enlarge the employment and business, to produce high quality of goods and services by the competitive prices in domestic and international market, pushing the other economic sectors and also for adopted the high technology.

Along with the increasing needs of the community will have clean drinking water and healthy, Lahat regency government through the PDAM continue to try to improve drinking water supply. Provision of drinking water is channeled into various types of consumers, among social (general; special), noncommercial (household; government agencies), commercial (small; large), industry (small; large) and special (port; etc).

PLN to supply power to customers which consists of groups of households, industries, agencies and others. Overall, the subdistrict in Lahat regency 2021 has been of electricity to the customer number as many as 104,813 customers. The amount is significantly increased when compared with the number of subscribers in the previous years, 78,953 customer in 2020.

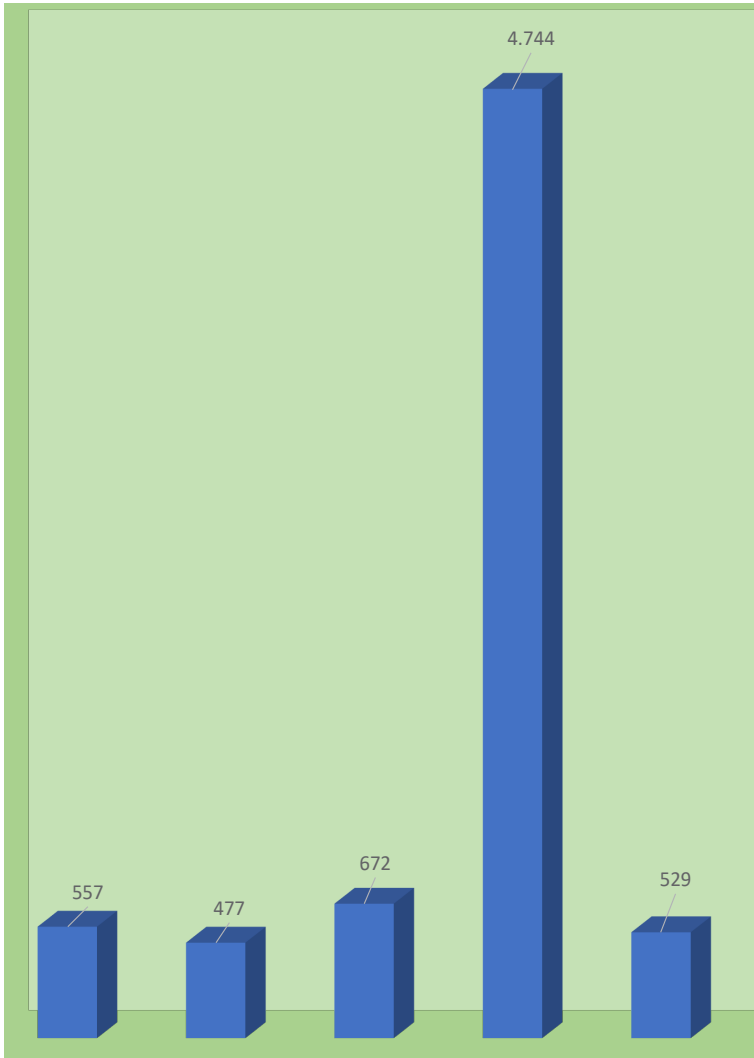
Gambar 6.1 Jumlah Pelanggan PLN di Kabupaten Lahat , 2017-2021
Figures 6.1 Number of Costumers in Lahat Regency, 2017-2021



Sumber/Source : .PT. PLN Persero Kabupaten Lahat/ Electricity Company Lahat Regency

Gambar 6.2
Figures

Jumlah Pelanggan PDAM di Kabupaten Lahat, 2017-2021
Number of Customers PDAM in Lahat Regency, 2017-2021



Sumber/Source: PDAM Kabupaten Lahat/ Water Company Lahat Regency

Tabel
Table 6.1

Daya Terpasang, Produksi, dan Distribusi Listrik PT. PLN (Persero) pada Cabang/Ranting PLN Menurut Kecamatan di Kabupaten Lahat , 2021
Installed Electricity Power, Production, and Distribution of PT. PLN (Persero) at PLN Branch by Subdistrict in Lahat Regency , 2021

Kecamatan Subdistrict	Daya Terpasang Installed Electricity Power (KW)	Produksi Listrik Electricity Production (KWh)	Listrik Terjual Electricity Sold (KWh)	Dipakai Sendiri Own Used (KWh)	Susut/ Hilang Shrinkage/ Lost (KWh)
(1)	(2)	(3)	(4)	(5)	(6)
Tanjung Sakti Pumi
Tanjung Sakti Pumu
Kota Agung
Mulak Ulu
Tanjung Tebat
Mulak Sebingkai
Pulau Pinang
Pagar Gunung
Gumay Ulu
Jarai
Pajar Bulan
Muara Payang
Sukamerindu
Kikim Barat
Kikim Timur
Kikim Selatan
Kikim Tengah
Lahat
Gumay Talang
Lahat Selatan
Pseksu
Merapi Barat
Merapi Timur
Merapi Selatan
Kabupaten Lahat Lahat Regency	119 125,18	194 351 931,00	176 466 311,00	612 077,00	15 327 268,00

Catatan/Note: ... = Data Perkecamatan Tidak Tersedia/... District Data Not Available

Sumber/Source: .PT. PLN Persero Kabupaten Lahat/ Electricity company Lahat Regency

Tabel
Table 6.2**Jumlah Pelanggan Listrik Menurut Kecamatan di
Kabupaten Lahat 2017–2021**
*Number of Electricity Customers by Subdistrict in Lahat
Regency, 2017–2021*

Kecamatan Subdistrict	2017	2018	2019	2020	2021
(1)	(2)	(3)	(4)	(5)	(6)
Tanjung Sakti Pumi
Tanjung Sakti Pumu
Kota Agung
Mulak Ulu
Tanjung Tebat
Mulak Sebingkai
Pulau Pinang
Pagar Gunung
Gumay Ulu
Jarai
Pajar Bulan
Muara Payang
Sukamerindu
Kikim Barat
Kikim Timur
Kikim Selatan
Kikim Tengah
Lahat
Gumay Talang
Lahat Selatan
Pseksu
Merapi Barat
Merapi Timur
Merapi Selatan
Kabupaten Lahat Lahat Regency	66 190	71 053	76 039	78 953	104 813

Catatan/Note: ... Data Perkecamatan Tidak Tersedia/ ... District Data Not Available
 Sumber/Source: .PT. PLN Persero Kabupaten Lahat/ Electricity company Lahat Regency

Tabel
Table 6.3**Jumlah Pelanggan dan Air yang Disalurkan Menurut Kecamatan di Kabupaten Lahat, 2021**
Number of Customers and Distributed Water by Subdistrict in Lahat Regency, 2021

Kecamatan Subdistrict	Pelanggan Number of Customers	Air Disalurkan Distributed Water (m ³)	Nilai Value (Rp)
(1)	(2)	(3)	(4)
Tanjung Sakti Pumi	557	131 921	273 916 600
Tanjung Sakti Pumu	-	-	-
Kota Agung	477	134 642	308 509 600
Mulak Ulu	-	-	-
Tanjung Tebat	-	-	-
Mulak Sebingkai	-	-	-
Pulau Pinang	-	-	-
Pagar Gunung	-	-	-
Gumay Ulu	-	-	-
Jarai	672	165 400	353 719 500
Pajar Bulan	-	-	-
Muara Payang	-	-	-
Sukamerindu	-	-	-
Kikim Barat	-	-	-
Kikim Timur	-	-	-
Kikim Selatan	-	-	-
Kikim Tengah	-	-	-
Lahat	4 744	1 779 236	8 408 691 100
Gumay Talang	-	-	-
Lahat Selatan	-	-	-
Pseksu	529	130 540	272 773 500
Merapi Barat	-	-	-
Merapi Timur	-	-	-
Merapi Selatan	-	-	-
Kabupaten Lahat Lahat Regency	6 979	2 341 739	9 602 304 100

Sumber/Source: PDAM Kabupaten Lahat/ Water Company Lahat Regency

07

PARIWISATA
TOURISM

Jumlah Restoran
Kabupaten Lahat 2021

66



PENJELASAN TEKNIS

1. Wisatawan mancanegara (wisman) ialah setiap pengunjung yang mengunjungi suatu negara di luar tempat tinggalnya, didorong oleh satu atau beberapa keperluan tanpa bermaksud memperoleh penghasilan di tempat yang dikunjungi dan lamanya kunjungan tersebut tidak lebih dari satu tahun (12 bulan). Definisi ini mencakup 2 (dua) kategori wisatawan mancanegara, yaitu :
 - a. Wisatawan (turis) ialah setiap pengunjung seperti definisi di atas yang tinggal paling sedikit 24 jam, akan tetapi tidak lebih dari 1 (satu) tahun di tempat yang dikunjungi, dengan maksud antara lain: berlibur, rekreasi, olah raga, bisnis, menghadiri pertemuan, studi, dan kunjungan dengan alasan kesehatan.
 - b. Excursionist ialah setiap pengunjung seperti definisi di atas yang tinggal kurang dari 24 jam di tempat yang dikunjungi (termasuk "Cruise passengers"). Cruise Passengers ialah setiap pengunjung yang tiba di suatu negara di mana mereka tidak menginap di akomodasi yang tersedia di negara tersebut, misalnya dengan kapal laut.
2. Rata-rata lama tinggal adalah rata-rata waktu tinggal wisatawan mancanegara di Indonesia untuk satu kali kunjungan.

TECHNICAL NOTES

1. *An International Visitor is any person visiting a country other than his usual place of residence for any reason other than for earning income in the country visited, and the length of stay is no more than one year (12 months). This definition covers two categories of foreign visitors, namely :*
 - a. *"Tourist" is any visitor staying for at least 24 hours, but no more than one year, in the country visited, with the intention of visiting, and for any of these purposes: Pleasure, recreation and sports, Business, visiting friends and relatives, missions, attending meetings, conferences, visit for health reasons and study.*
 - b. *"Excursionist" is any visitor staying less than 24 hours in the country visited including, "Cruise Passengers", i.e. visitors arriving in a country without staying in any accommodation available in the visited country.*
2. *Average length of stay is the average stay duration of foreign visitor in Indonesia for one trip.*

1. Usaha penyediaan akomodasi adalah usaha yang menyediakan pelayanan penginapan yang dapat dilengkapi dengan pelayanan pariwisata lainnya. Usaha penyediaan akomodasi dapat berupa hotel, villa, pondok wisata, bumi perkemahan, persinggahan karavan, dan akomodasi lainnya yang digunakan untuk tujuan pariwisata.
 2. Hotel adalah penyediaan akomodasi secara harian berupa kamar-kamar di dalam satu bangunan yang dapat dilengkapi dengan jasa pelayanan makan dan minum, kegiatan hiburan dan atau fasilitas lainnya. Hotel terdiri dari hotel berbintang dan hotel non- bintang.
 3. Hotel bintang adalah usaha penyediaan jasa pelayanan penginapan, makan minum serta jasa lainnya bagi umum dengan menggunakan sebagian atau seluruh bangunan. Usaha ini dikelola secara komersial serta memenuhi ketentuan persyaratan sebagai hotel bintang (termasuk berlian) yang ditetapkan dalam surat keputusan instansi yang membinanya. Misalnya hotel bintang lima, hotel bintang empat dan seterusnya.
1. *The business of providing accommodation is a business that provides specialty services that can be equipped with other tourism services. It includes hotel, villa, cottage, camping, caravan stop, and other accommodation that are used for tourism purposes.*
 2. *Hotel is a daily supply of accommodation rooms within a building which can be equipped with eating and drinking services, entertainment activities and/or other facilities. Hotel consists of a classified hotel and a non-classified hotel.*
 3. *Star hotel is the business of providing an accommodation, eating and drinking as well as other services for the public by using a building or a part of a building. It is managed commercially and meets specified requirements as a star hotel (including diamonds) set forth in the decree of fostering agency. For example, five star hotel, four star hotel, and so on.*

ULASAN

Dalam memberikan pelayanan terhadap wisatawan yang datang ke Kabupaten Lahat, diperlukan tersedianya sarana akomodasi yang memadai. Saat ini Kabupaten Lahat telah memiliki rumah makan/restoran yang cukup menunjang wisatawan yang berkunjung, baik wisatawan lokal maupun wisatawan non lokal.

Saat ini, di Tahun 2021, di Kabupaten Lahat terdapat 66 rumah makan/restoran dimana yang paling mendominasi ada di Kecamatan Lahat karena merupakan pusat kota Kabupaten Lahat yaitu sebanyak 37 Rumah makan/Restoran, kemudian di kecamatan Merapi Timur ada 8 rumah makan/restoran di kecamatan Merapi Barat ada 3 rumah makan/ restoran.

Kondisi jumlah rumah makan Tetap sama dari jumlah di tahun 2020 yaitu sebesar 66 restoran/Rumah makan di Kabupaten Lahat.

DESCRIPTION

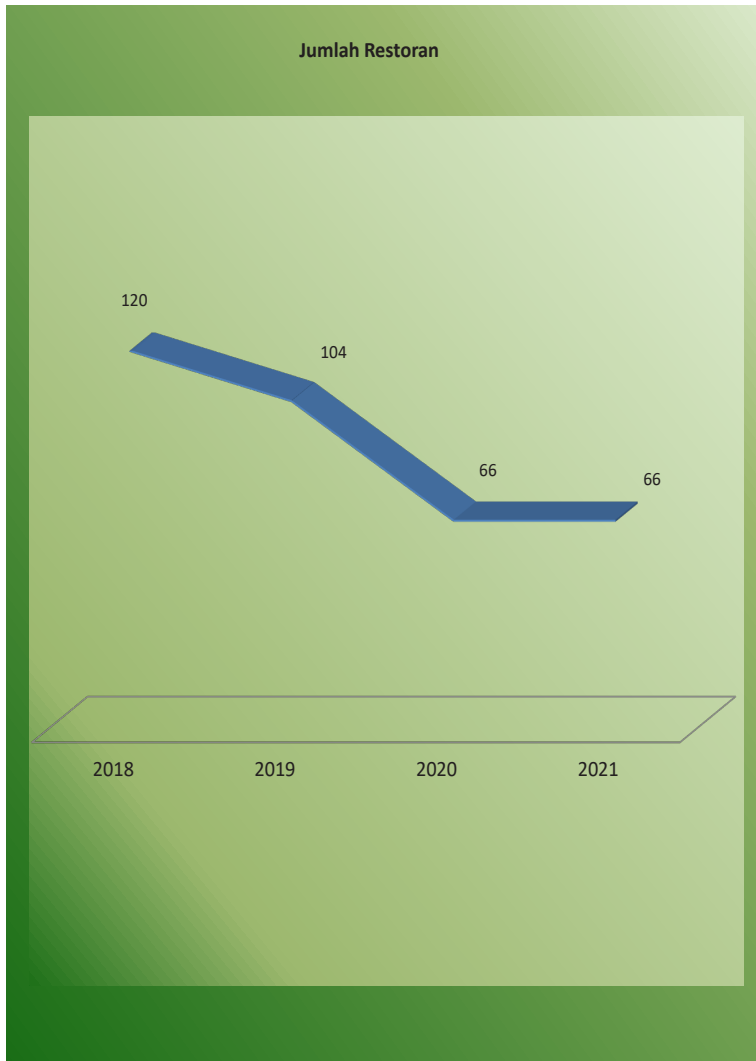
In providing services to tourists coming to Lahat Regency, adequate accommodation facilities are needed. Currently Lahat Regency has a restaurant / restaurant that is sufficient to support the tourists who visit, both local and non-local tourists.

Currently, in 2021, there are 66 restaurant in lahat regency. the most restaurant is in Lahat district which is 37 restaurants and because it is a central districts in Lahat Regency. another restaurant is in East merapi which is 8 restaurants and others, in west merapi is only 3 restaurants.

Restaurant condition in Lahat regency is the same from 2020 which is 66 restaurants.

Gambar 7.1
Figures

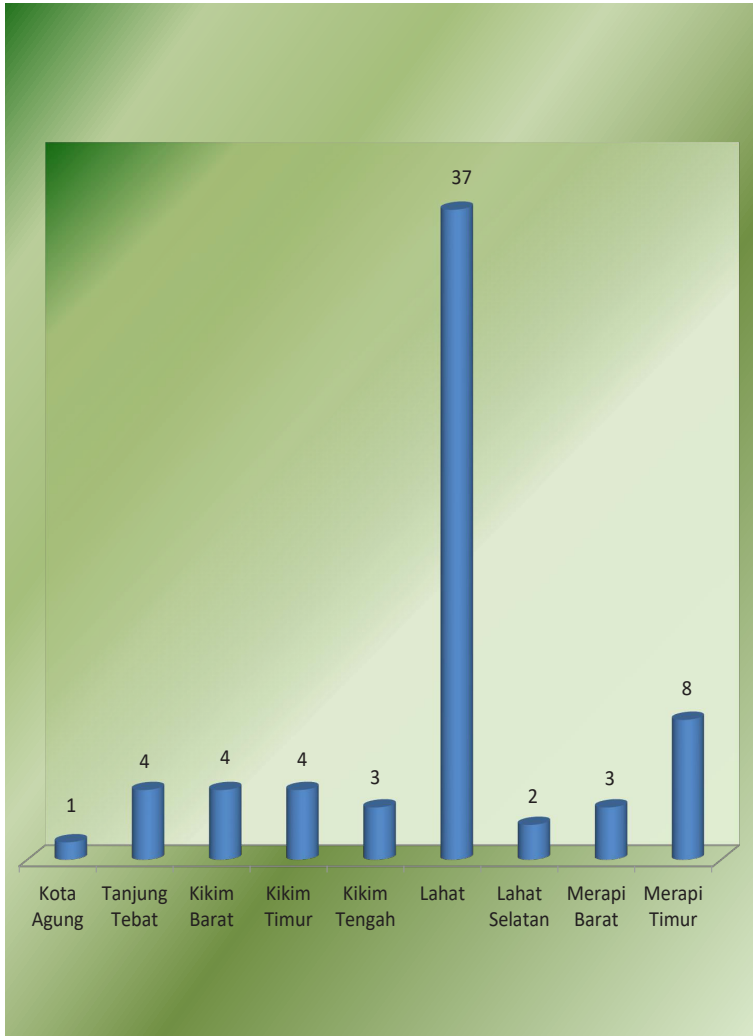
Jumlah Rumah Makan/Restoran di Kabupaten Lahat Tahun 2018-2021
Number of Restaurants in Lahat Regency, 2018-2021



Sumber/Source : Dinas Pariwisata Kabupaten Lahat/ Culture and Tourism Office Lahat Regency

Gambar 7.2
Figures

Jumlah Rumah Makan/Restoran di Kecamatan, 2021
Number of Restaurant by districts, 2021



Sumber/Source : Dinas Pariwisata Kabupaten Lahat/ Culture and Tourism Office Lahat Regency

Tabel
Table 7.1**Jumlah Rumah Makan/Restoran Menurut Kecamatan di Kabupaten Lahat, 2018–2021**
Number of Restaurants by Subdistrict in Lahat Regency, 2018–2021

Kecamatan Subdistrict	2018	2019	2020	2021
(1)	(2)	(3)	(4)	(5)
Tanjung Sakti Pumi	6	-	1	-
Tanjung Sakti Pumu	2	-	-	-
Kota Agung	8	-	1	1
Mulak Ulu	2	-	-	-
Tanjung Tebat	4	4	-	4
Mulak Sebingkai	-	-	-	-
Pulau Pinang	3	-	-	-
Pagar Gunung	-	-	-	-
Gumay Ulu	-	-	-	-
Jarai	5	-	-	-
Pajar Bulan	-	-	-	-
Muara Payang	-	-	-	-
Sukamerindu	-	-	-	-
Kikim Barat	4	4	4	4
Kikim Timur	4	4	4	4
Kikim Selatan	1	-	-	-
Kikim Tengah	3	3	3	3
Lahat	54	63	38	37
Gumay Talang	2	1	-	-
Lahat Selatan	-	3	2	2
Pseksu	1	-	-	-
Merapi Barat	5	6	3	3
Merapi Timur	16	16	10	8
Merapi Selatan	-	-	-	-
Kabupaten Lahat Lahat Regency	120	104	66	66

Sumber/Source: Dinas Pariwisata Kabupaten Lahat/ Culture and Tourism Office Lahat Regency

08

TRANSPORTASI DAN KOMUNIKASI
TRANSPORTATION AND COMMUNICATION

PANJANG JALAN
DI KABUPATEN LAHAT

1.339,15 KM²

KONDISI JALAN
DI KABUPATEN LAHAT

RUSAK BERAT 261,27 KM²

RUSAK 297,36 KM²

SEDANG 329,63 KM²

BAIK 450,89 KM²

PENJELASAN TEKNIS

1. Kendaraan bermotor adalah setiap kendaraan yang digerakkan oleh peralatan teknik yang ada pada kendaraan tersebut, biasanya digunakan untuk angkutan orang atau barang di atas jalan raya selain kendaraan yang berjalan di atas rel. Kendaraan bermotor yang dicatat adalah semua jenis kendaraan kecuali kendaraan bermotor TNI/Polri dan Korps Diplomatik.
2. Mobil penumpang adalah setiap kendaraan bermotor yang dilengkapi dengan tempat duduk untuk sebanyak-banyaknya delapan orang, tidak termasuk tempat duduk untuk pengemudi, baik dilengkapi atau tidak dilengkapi bagasi.
3. Mobil bis adalah setiap kendaraan bermotor yang dilengkapi dengan tempat duduk untuk lebih dari delapan orang, tidak termasuk tempat duduk untuk pengemudi, baik dilengkapi atau tidak dilengkapi bagasi.
4. Mobil truk adalah setiap kendaraan bermotor yang digunakan untuk angkutan barang, selain mobil penumpang, mobil bis dan kendaraan bermotor roda dua.

TECHNICAL NOTES

1. *are any kind of vehicles motorized by machine set up in those vehicles, they are usually used for transporting peoples or goods on roads except vehicles moving along a railway line. The data cover all kinds of motor vehicles except those belong to Indonesia Army Force Indonesian State Police and Diplomatic Corps.*
2. *Passenger cars are any motor vehicles with no more than eight seats, excluding seat for driver, it can be with or without hoot*
3. *Buses are large passenger cars having seats for more than eight passengers, excluding seat for driver, it can be with or without hoot.*
4. *Trucks are any motor vehicles used to transport goods excluding passenger cars, buses, and motorcycles.*

1. Kereta api adalah kendaraan dengan tenaga gerak (listrik, diesel atau tenaga uap) yang berjalan sendiri maupun dirangkaikan dengan kendaraan lain, yang akan atau sedang bergerak di atas rel, terdiri dari kereta penumpang dan kereta barang
 2. Kantor Pos adalah tempat pemberi pelayanan komunikasi tertulis dan atau surat elektronik, layanan paket, layanan logistik, layanan transaksi keuangan, dan layanan keagenan pos untuk kepentingan umum. Rumah pos berfungsi sama seperti kantor pos dan kantor pos pembantu, bedanya rumah pos biasanya terletak di daerah terpencil
 5. *Train is a coach or a number of coaches joined together, moving along a railway line. It can be passenger train or freight train.*
- Post Office is a service provider facility of written communication and or electronic mail, parcel service, logistics services, financial transaction services, and postal services to the public. Postal house has the same function as the post office and subsidiary of post office,

ULASAN

Jalan merupakan prasarana pengangkutan darat yang penting untuk memperlancar kegiatan perekonomian. Dengan makin meningkatnya usaha pembangunan maka akan menuntut peningkatan pembangunan jalan untuk memudahkan mobilitas penduduk dan memperlancar arus lalu lintas barang dari satu daerah ke daerah lainnya.

Panjang jalan di seluruh wilayah kabupaten Lahat tahun 2021, mencapai 1.339,15 Km. Dari seluruh panjang jalan yang ada, sepanjang 759,67 km berupa Jalan aspal, sepanjang 353,88 km jalan kerikil, sisanya 223,90 km berupa jalan masih tanah dan lainnya 1,70 km

Kegiatan kantor pos meliputi aktifitas pengiriman dan penerimaan surat, paket, dan wesel pos. Pada tahun 2021, untuk jumlah kantor Pos pembantu di kabupaten Lahat pada tahun 2021 tidak ada penambahan dari tahun 2020 tetap sama yaitu 7 kantor pos pembantu.

DESCRIPTION

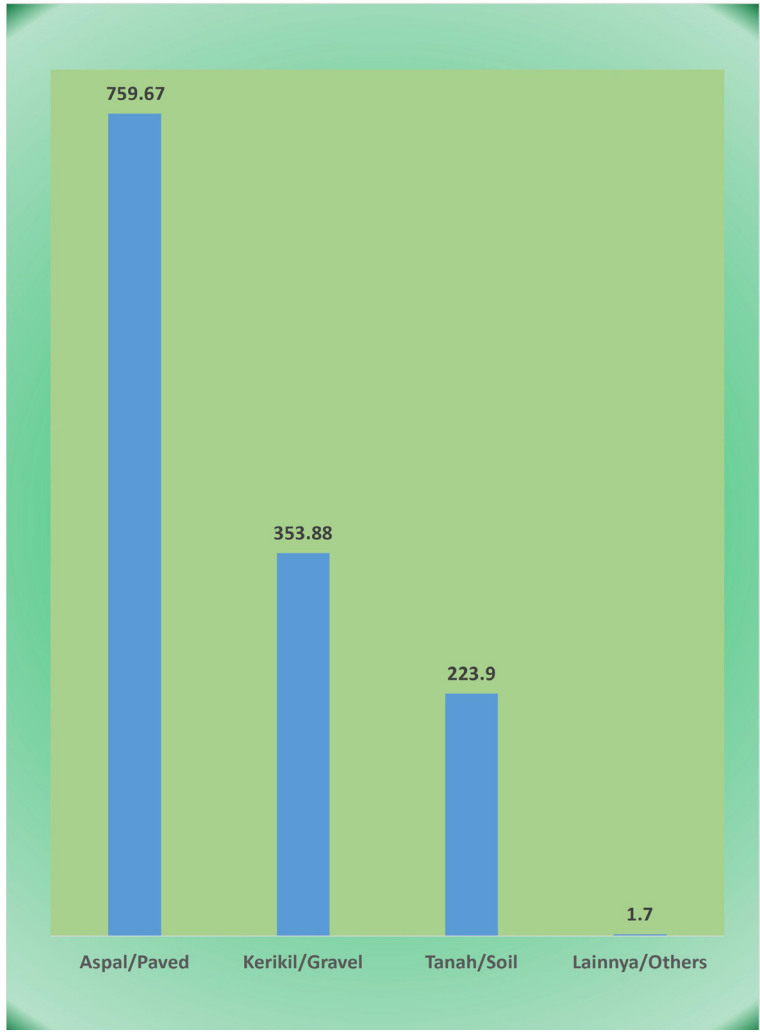
One of the important infrastructures supporting economic activities is the availability of roads. Improvement in all aspects of economic development requires more improvement in transportation, especially in road development. This development is intended to facilitate population mobility and distributive trade from one region to the others.

Road length in the entire Lahat district in 2020, reaching 1,339.15 Km. Of all the existing roads, 759.67 km is in the form of asphalt roads, along 353.88 km of gravel roads, the remaining 223.90 km in the form of roads are still land and others 1.70 km

Post office activities include sending and receiving mail, parcels and money orders. In 2021, for the number of petrified Post Offices in Lahat district in 2021 there will be no increase from 2020 which remains the same, namely 7 post offices.

Gambar 8.1
Figures

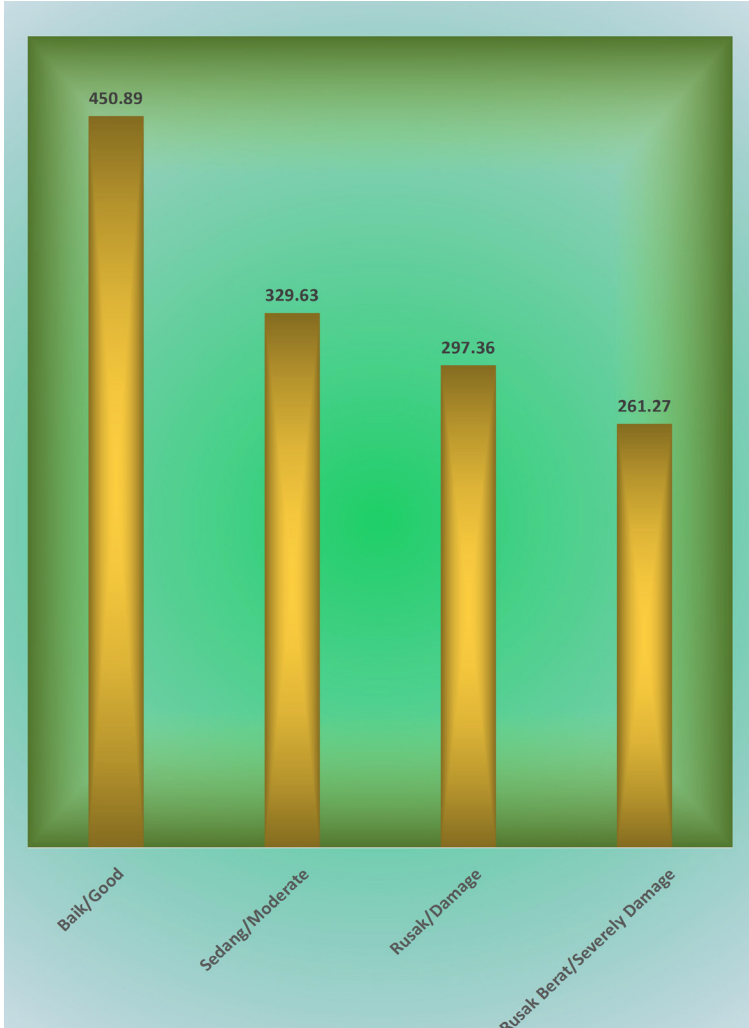
Panjang Jalan Menurut Jenis Permukaan Jalan di Kabupaten Lahat (km), 2021
Length of Roads by Type of Road Surface in Lahat Regency (km), 2021



Sumber/Source : Dinas Pekerjaan Umum dan Penata Ruang Kabupaten Lahat/*Public Work and Spatial Service of Lahat Regency*

Gambar 8.2
Figures

Panjang Jalan Menurut Kondisi Jalan di Kabupaten Lahat (km), 2021
Length of Roads by Condition of Roads in Lahat Regency (km), 2021



Sumber/Source : Dinas Pekerjaan Umum dan Penata Ruang Kabupaten Lahat/*Public Work and Spatial Service of Lahat Regency*

8.1 TRANSPORTASI TRANSPORTATION

Tabel 8.1.1 Panjang Jalan Menurut Tingkat Kewenangan Pemerintahan di Kabupaten Lahat (km), 2019–2021
Table 8.1.1 Length of Roads by Level of Government Authority in Lahat Regency (km), 2019–2021

Tingkat Kewenangan Pemerintahan Level of Government Authority	2019	2020	2021
(1)	(2)	(3)	(4)
Negara ² /State ²	205,37	205,37	...
Provinsi/Province	111,41	111,41	...
Kabupaten/Kota Regency/Municipality	1 339,15	1 339,15	1 339,15
Jumlah/Total	1 655,93	1 655,93	1 655,93

Catatan/Note: ... Data tidak tersedia/ Data not available

¹ Data tidak termasuk panjang jalan tol/Excluding toll road

² Berdasarkan Keputusan Menteri Pekerjaan Umum dan Perumahan Rakyat No. 248/KPTS/M/2016/Based on Public Work and Public Housing Ministerial Decree No. 248/KPTS/M/2016

Sumber/Source: Dinas Pekerjaan Umum dan Penata Ruang Kabupaten Lahat/ Public Work and Spatial Service of Lahat Regency

Tabel 8.1.2 Panjang Jalan Menurut Jenis Permukaan Jalan di Kabupaten Lahat (km), 2019–2021
Table *Length of Roads by Type of Road Surface in Lahat Regency (km), 2019–2021*

Jenis Permukaan Jalan <i>Type of Road Surface</i>	2019	2020	2021
(1)	(2)	(3)	(4)
Aspal/ <i>Paved</i>	729,8	374,6	759,67
Kerikil/ <i>Gravel</i>	351,54	381,18	353,88
Tanah/ <i>Soil</i>	237,15	223,9	223,90
Lainnya/ <i>Others</i>	20,66	-	1,70
Jumlah/Total	1 339,15	1 339,15	1 339,15

Sumber/ Source : Dinas Pekerjaan Umum dan Penata Ruang Kabupaten Lahat/*Public Work and Spatial Service of Lahat Regency*

Tabel 8.1.3 Panjang Jalan Menurut Kondisi Jalan di Kabupaten Lahat (km), 2019–2021
Table 8.1.3 Length of Roads by Condition of Roads in Lahat Regency (km), 2019–2021

Kondisi Jalan Condition of Roads	2019	2020	2021
(1)	(2)	(3)	(4)
Baik/Good	729,80	374,80	450,89
Sedang/Moderate	20,66	356,90	329,63
Rusak/Damage	351,54	331,75	297,36
Rusak Berat/Severely Damage	237,15	275,90	261,27
Jumlah/Total	1 339,15	1 339,35	1 339,15

Sumber/ Source : Dinas Pekerjaan Umum dan Penata Ruang Kabupaten Lahat/*Public Work and Spatial Service of Lahat Regency*

8.2 KOMUNIKASI COMMUNICATION

Tabel 8.2.1 Jumlah Kantor Pos Pembantu Menurut Kecamatan di Kabupaten Lahat, 2018–2021
Number of Post Offices Subsidiaries by Subdistrict in Lahat Regency, 2018–2021

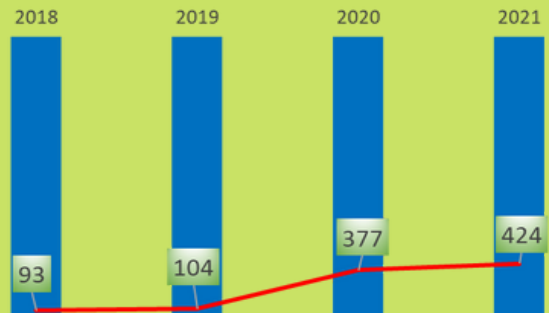
Kecamatan Subdistrict	2018	2019	2020	2021
(1)	(2)	(3)	(4)	(5)
Tanjung Sakti Pumi	1	1	1	1
Tanjung Sakti Pumu	-	-	-	-
Kota Agung	1	1	1	1
Mulak Ulu	-	-	-	-
Tanjung Tebat	-	-	-	-
Mulak Sebingkai	-	-	-	-
Pulau Pinang	-	-	-	-
Pagar Gunung	-	-	-	-
Gumay Ulu	-	-	-	-
Jarai	1	1	1	1
Pajar Bulan	-	-	-	-
Muara Payang	-	-	-	-
Sukamerindu	-	-	-	-
Kikim Barat	-	-	-	-
Kikim Timur	1	1	1	1
Kikim Selatan	-	-	-	-
Kikim Tengah	1	1	1	1
Lahat	1	1	1	1
Gumay Talang	-	-	-	-
Lahat Selatan	-	-	-	-
Pseksu	-	-	-	-
Merapi Barat	-	-	-	-
Merapi Timur	1	1	1	1
Merapi Selatan	-	-	-	-
Kabupaten Lahat Lahat Regency	7	7	7	7

Sumber/ Source : Kantor Pos Lahat/Post Office of Lahat

KOPERASI DAN HARGA-HARGA COOPERATIVE AND PRICES



KOPERASI AKTIF DI
KABUPATEN LAHAT



LAJU INFLASI BULANAN MENURUT KELOMPOK PENGELUARAN DI KABUPATEN LAHAT

Makanan, Minuman dan Tembakau **0,54**

Pakaian dan Alas Kaki **0,10**

Perumahan, Air, Listrik, dan Bahan Bakar Rumah Tangga **0,36**

Perlengkapan, Peralatan, dan Pemeliharaan Rutin Rumah Tangga **0,22**

Kesehatan **0,02**

Transportasi **0,11**

Informasi, Komunikasi, dan Jasa Keuangan **0,00**



Rekreasi, Olah Raga dan Budaya **0,08**

Pendidikan **0,03**

Penyediaan Makanan dan Minuman/Restoran **0,10**

Perawatan Pribadi dan Jasa Lainnya **0,06**

Umum **1,63**



PENJELASAN TEKNIS

1. Koperasi di Indonesia, menurut UU tahun 1992, didefinisikan sebagai badan usaha yang beranggotakan orang-seorang atau badan hukum koperasi dengan melandaskan kegiatannya berdasarkan prinsip-prinsip koperasi sekaligus sebagai gerakan ekonomi rakyat yang berdasar atas asas kekeluargaan.
2. Koperasi bertujuan memajukan kesejahteraan anggota pada khususnya dan masyarakat pada umumnya serta ikut membangun tatanan perekonomian nasional dalam rangka mewujudkan masyarakat yang maju, adil, dan makmur berlandaskan Pancasila dan Undang-undang Dasar 1945
3. Tugas utama koperasi adalah menunjang kegiatan usaha para anggotanya dalam rangka meningkatkan kepentingan perekonomian para anggota melalui pengadaan barang dan jasa yang dibutuhkan dengan harga, mutu, atau syarat-syarat yang lebih menguntungkan daripada yang ditawarkan di pasar atau badan-badan resmi. Oleh karena itu, perusahaan koperasi harus melaksanakan fungsi-fungsi yang menghasilkan peningkatan potensi pelayanan yang bermanfaat bagi para anggotanya.

TECHNICAL NOTES

1. *Cooperatives in Indonesia, according to the 1992 Act, are defined as business entities whose members are cooperative persons or legal entities by basing their activities based on cooperative principles as well as a people's economic movement based on the principle of kinship..*
2. *The cooperative aims to promote the welfare of members in particular and the community in general and participate in building the national economic order in order to create an advanced, just and prosperous society based on Pancasila and the 1945 Constitution*
3. *The main task of the cooperative is to support the business activities of its members in the framework of increasing the economic interests of the members through the procurement of goods and services that are needed at prices, quality, or conditions that are more profitable than those offered in markets or official agencies. Therefore, cooperatives must carry out functions that result in increased service potential that is beneficial to their members.*

1. Keberhasilan koperasi dalam mencapai tujuannya dapat diukur dari peningkatan kesejahteraan anggota. Keberhasilan koperasi dalam meningkatkan kesejahteraan sosial ekonomi anggotanya akan lebih mudah diukur, apabila aktivitas ekonomi yang dilakukan oleh anggota dilakukan melalui koperasi. Dalam pengertian ekonomi, tingkat kesejahteraan dapat ditandai dengan tinggirendahnya pendapatan riil. Apabila pendapatan riil seseorang atau masyarakat meningkat, maka kesejahteraan ekonomi seseorang atau masyarakat tersebut meningkat pula. Selaras dengan hal itu, apabila tujuan koperasi adalah meningkatkan kesejahteraan anggotanya, berarti tujuan koperasi itu diwujudkan dalam bentuk meningkatnya pendapatan paraanggotanya. Selain itu, keberhasilan koperasi dalam keanggotaan juga ditentukan oleh aspek non materil, yaitu manfaat yang diterima oleh anggota dalam bentuk non fisik (kepuasan).
1. *The success of cooperatives in achieving their goals can be measured by increasing the welfare of members. The success of cooperatives in improving the socioeconomic welfare of their members will be more easily measured, if the economic activities carried out by members are carried out through cooperatives. In economic terms, the level of welfare can be marked by the high and low real income. If the real income of a person or society increases, the economic prosperity of a person or society also increases. In line with this, if the objective of the cooperative is to improve the welfare of its members, it means that the objective of the cooperative is realized in the form of increasing the income of its members. In addition, the success of the cooperative in membership is also determined by non-material aspects, namely the benefits received by members in the form of non-physical (satisfaction).*

ULASAN**DESCRIPTION**

Dengan adanya koperasi di Kabupaten Lahat dapat menunjang kegiatan usaha para anggotanya dalam rangka meningkatkan kepentingan perekonomian para anggota melalui pengadaan barang dan jasa yang dibutuhkan dengan harga, mutu, atau syarat-syarat yang lebih menguntungkan daripada yang ditawarkan di pasar atau badan-badan resmi.

Jumlah koperasi di Kabupaten Lahat tahun 2021 tercatat sebanyak 424 koperasi yang masih aktif ada peningkatan di banding tahun 2020 sebanyak 377 koperasi.

Sedangkan jumlah koperasi menurut jenis koperasi dan kecamatan tahun 2021 berjumlah 424 koperasi yang tersebar di 24 kecamatan di kabupaten Lahat

Sedangkan untuk data Indeks Harga Konsumen dan Inflasi. BPS Kabupaten Lahat tidak melaksanakan survei biaya hidup dan survei harga konsumen. Sehingga untuk inflasi menggunakan data kota terdekat yaitu Kota Lubuk Linggau. Di Sumatera Selatan hanya ada 2 Kota yang melakukan survei Biaya Hidup dan penghitungan inflasi. Yaitu, Kota Palembang dan Kota Lubuk Linggau.

With the existence of cooperatives in Lahat Regency, it can support the business activities of its members in order to increase the economic interests of the members through the procurement of goods and services needed with prices, quality, or conditions that are more profitable than those offered in the market or official bodies.

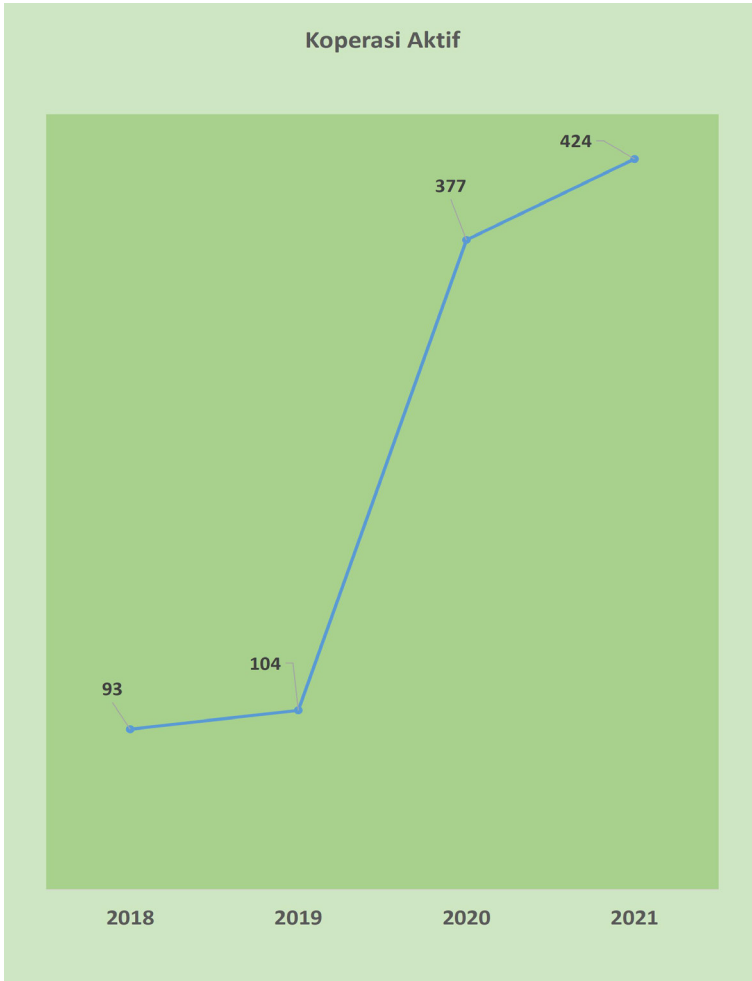
in Lahat Regency in 2021 there were 424 cooperatives that were still active there was an increase compared to 2020 of 377 cooperatives.

While the number of cooperatives by type of cooperative and subdistrict in 2021 amounted to 424 cooperatives spread over 24 sub-districts in Lahat district

Meanwhile, for consumers price index and inflation. BPS Lahat Regency does not do the Survey for living cost and consumers price. So, for the inflation, Lahat regency will use the nearest city that is Lubuk Llinggau City. In South Sumatera, Only 2 cities that comprehend the living cost and computing inflation. They are Palembang city and Lubuk Linggau city.

Gambar 9.1
Figures

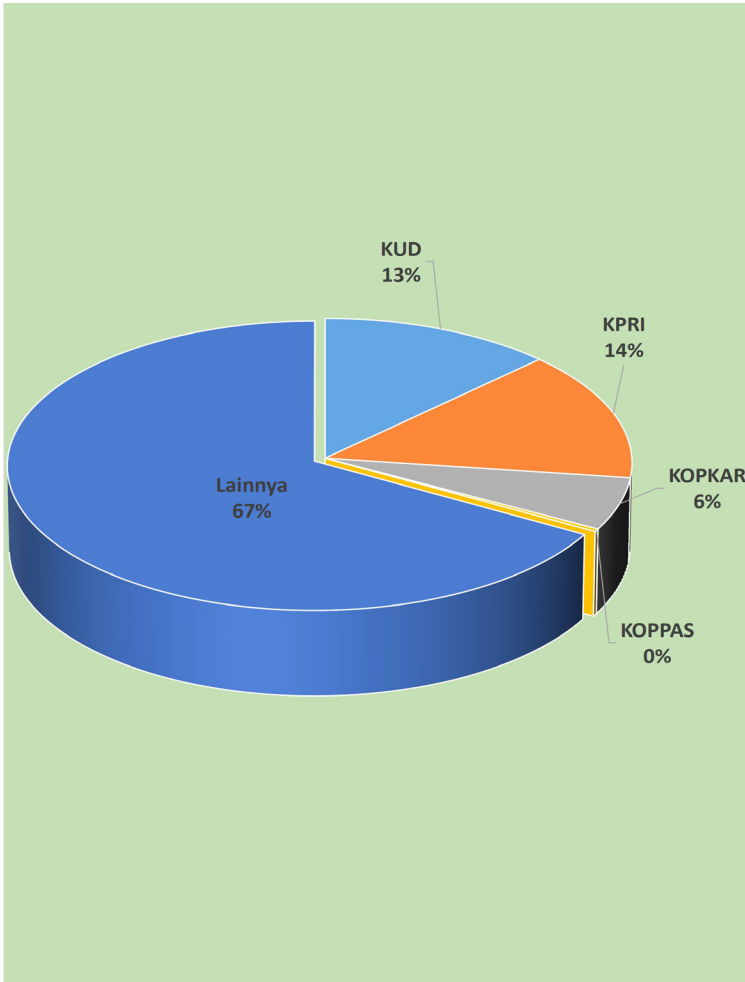
Jumlah Koperasi Aktif di Kabupaten Lahat, 2018–2021
Number of Active Cooperative in Lahat Regency, 2018–2021



Sumber/Source: Dinas Koperasi, Usaha Kecil dan Menengah Kabupaten Lahat/Cooperative Service of Lahat Regency

Gambar 9.2
Figures

Persentase Jumlah Koperasi Menurut Jenis Koperasi di Kabupaten Lahat 2021
Percentage Number of Cooperative by Kind of Cooperative in Lahat Regency, 2021



Sumber/Source: Dinas Koperasi, Usaha Kecil dan Menengah Kabupaten Lahat/Cooperative Service of Lahat Regency

Tabel 9.1 Jumlah Koperasi Aktif Menurut Kecamatan di Kabupaten Kota Lahat, 2018–2021
Table 9.1 Number of Active Cooperative by Subdistrict in Lahat Regency, 2018–2021

Kecamatan Subdistrict	2018	2019	2020	2021
(1)	(2)	(3)	(4)	(5)
Tanjung Sakti Pumi	-	-	6	7
Tanjung Sakti Pumu	-	-	1	7
Kota Agung	2	2	5	17
Mulak Ulu	-	-	-	7
Tanjung Tebat	1	1	1	2
Mulak Sebingkai	-	-	-	-
Pulau Pinang	1	1	3	5
Pagar Gunung	-	-	2	3
Gumay Ulu	-	-	2	2
Jarai	1	1	21	21
Pajar Bulan	-	-	-	1
Muara Payang	-	-	-	-
Sukamerindu	-	-	-	-
Kikim Barat	2	2	24	26
Kikim Timur	5	6	28	28
Kikim Selatan	3	4	17	14
Kikim Tengah	-	-	7	9
Lahat	55	59	189	188
Gumay Talang	1	2	6	6
Lahat Selatan	-	-	-	2
Pseksu	3	3	7	7
Merapi Barat	9	9	29	33
Merapi Timur	9	11	20	29
Merapi Selatan	-	1	9	10
Kabupaten Lahat Lahat Regency	93	104	377	424

Sumber/Source: Dinas Koperasi, Usaha Kecil dan Menengah Kabupaten Lahat/Cooperative Service of Lahat Regency

Tabel
Table 9.2**Jumlah Koperasi Menurut Jenis Koperasi dan Kecamatan di Kabupaten Lahat 2021**
Number of Cooperative by Kind of Cooperative and Subdistrict in Lahat Regency, 2021

Kecamatan Subdistrict	Jenis Koperasi/ Kind of Cooperative					Jumlah Total
	KUD	KPRI	KOPKAR	KOPPAS	Lainnya Other	
(1)	(2)	(3)	(4)	(5)	(6)	(7)
Tanjung Sakti Pumi	-	-	-	-	7	7
Tanjung Sakti Pumu	1	-	-	-	6	7
Kota Agung	2	3	-	-	12	17
Mulak Ulu	-	-	-	-	7	7
Tanjung Tebat	-	-	-	-	2	2
Mulak Sebingkai	-	-	-	-	-	-
Pulau Pinang	3	-	-	-	2	5
Pagar Gunung	2	-	-	-	1	3
Gumay Ulu	1	-	-	-	1	2
Jarai	3	-	-	-	18	21
Pajar Bulan	-	-	-	-	1	1
Muara Payang	-	-	-	-	-	-
Sukamerindu	-	-	-	-	-	-
Kikim Barat	9	-	-	-	17	26
Kikim Timur	8	2	-	-	18	28
Kikim Selatan	5	-	-	-	9	14
Kikim Tengah	2	-	3	-	4	9
Lahat	3	37	14	1	133	188
Gumay Talang	-	-	-	-	6	6
Lahat Selatan	-	1	-	-	1	2
Pseksu	1	-	-	-	6	7
Merapi Barat	-	2	2	-	31	33
Merapi Timur	-	2	-	-	25	29
Merapi Selatan	1	-	-	-	9	10
Kabupaten Lahat Lahat Regency	41	47	19	1	216	424

Sumber/Source: Dinas Koperasi, Usaha Kecil dan Menengah Kabupaten Lahat/Cooperative Service of Lahat Regency

Tabel
Table 9.3**Indeks Harga Konsumen per Bulan Menurut Kelompok Pengeluaran di Kabupaten Lahat (2018=100), 2021**
Consumer Price Index per Month by Expenditure Group in Lahat Regency (2018=100), 2021

Bulan Month	Makanan, Minuman dan Tembakau Food, Beverages and Tobacco	Pakaian dan Alas Kaki Clothing and Footwear	Perumahan, Air, Listrik, dan Bahan Bakar Rumah Tangga Housing, Water, Electricity, and Household Fuels
(1)	(2)	(3)	(4)
Januari/January	105,78	107,97	101,37
Februari/February	105,26	108,02	101,25
Maret/March	105,22	108,02	101,33
April/April	105,81	108,44	101,63
Mei/May	105,86	109,52	101,84
Juni/June	105,42	109,53	101,83
Juli/July	104,91	109,53	101,93
Agustus/August	104,00	109,66	102,20
September/September	104,19	109,67	102,74
Oktober/October	104,48	109,69	103,71
November/November	105,38	109,77	103,59
Desember/December	106,46	109,78	103,58
2021	105,23	109,13	102,25

Lanjutan Tabel/*Continued Table 9.3*

Bulan <i>Month</i>	Perlengkapan, Peralatan, dan Pemeliharaan Rutin Rumah Tangga <i>Furnishing, Household Equipment and Routine Household Maintenance</i>	Kesehatan <i>Health</i>	Transportasi <i>Transport</i>
(1)	(5)	(6)	(7)
Januari/ <i>January</i>	107,11	108,77	103,44
Februari/ <i>February</i>	107,27	108,86	104,07
Maret/ <i>March</i>	107,54	108,83	103,79
April/ <i>April</i>	108,15	109,09	104,29
Mei/ <i>May</i>	109,21	109,13	104,97
Juni/ <i>June</i>	109,64	109,23	105,01
Juli/ <i>July</i>	110,21	109,24	104,46
Agustus/ <i>August</i>	110,40	109,31	104,17
September/ <i>September</i>	110,77	109,47	104,72
Oktober/ <i>October</i>	110,83	109,46	104,74
November/ <i>November</i>	110,99	109,58	104,91
Desember/ <i>December</i>	110,84	109,56	105,14
2021	109,41	109,21	104,48

Lanjutan Tabel/Continued Table 9.3

Bulan Month	Informasi, Komunikasi, dan Jasa Keuangan Information, Communication and Financial Services	Rekreasi, Olahraga, dan Budaya Recreation, Sport, and Culture	Pendidikan Education
(1)	(8)	(9)	(10)
Januari/January	103,56	104,92	108,78
Februari/February	103,60	105,17	108,78
Maret/March	103,60	105,17	108,78
April/April	103,52	105,58	108,78
Mei/May	103,73	106,17	108,78
Juni/June	103,64	106,99	108,78
Juli/July	103,45	107,28	109,51
Agustus/August	103,75	107,33	109,51
September/September	103,73	107,54	109,51
Oktober/October	103,63	109,04	109,51
November/November	103,33	109,05	109,51
Desember/December	103,33	109,04	109,51
2021	103,57	106,94	109,15

Lanjutan Tabel/*Continued Table* 9.3

Bulan <i>Month</i>	Penyediaan Makanan dan Minuman/Restoran <i>Food and Beverage Services/Restaurant</i>	Perawatan Pribadi dan Jasa Lainnya <i>Personal Care and Other Services</i>	Umum General
(1)	(11)	(12)	(13)
Januari/ <i>January</i>	104,27	115,55	105,40
Februari/ <i>February</i>	104,27	115,60	105,29
Maret/ <i>March</i>	104,27	115,25	105,26
April/ <i>April</i>	104,27	114,65	105,60
Mei/ <i>May</i>	104,55	115,71	105,96
Juni/ <i>June</i>	104,57	116,01	105,88
Juli/ <i>July</i>	104,66	116,47	105,76
Agustus/ <i>August</i>	104,97	116,40	105,54
September/ <i>September</i>	104,97	116,18	105,78
Oktober/ <i>October</i>	105,15	116,14	106,11
November/ <i>November</i>	105,21	116,43	106,42
Desember/ <i>December</i>	105,33	116,29	106,79
2021	104,71	115,89	105,82

Catatan/*Note*: BPS Lahat tidak memiliki Survei Biaya Hidup, Inflasi mengikuti Kota Lubuk Linggau yang terdekat/ *BPS Lahat does not have a Cost of Living Survey, Inflation follows the nearest Lubuk Linggau City.*

Sumber/*Source*: BPS, Survei Harga Konsumen/*BPS-Statistics Indonesia, Consumer Price Survey*

Tabel
Table 9.4**Laju Inflasi Bulanan Menurut Kelompok Pengeluaran di
Kabupaten Lahat (2018=100), 2021**
**Monthly Inflation Rate by Expenditure Group in Lahat
Regency (2018=100), 2021**

Bulan Month	Makanan, Minuman dan Tembakau Food, Beverages and Tobacco	Pakaian dan Alas Kaki Clothing and Footwear	Perumahan, Air, Listrik, dan Bahan Bakar Rumah Tangga Housing, Water, Electricity, and Household Fuels
(1)	(2)	(3)	(4)
Januari/January	1,00	-0,04	-0,24
Februari/February	-0,49	0,05	-0,12
Maret/March	-0,03	0,00	0,08
April/April	0,56	0,39	0,29
Mei/May	0,05	1,00	0,21
Juni/June	-0,41	0,01	-0,01
Juli/July	-0,49	0,00	0,10
Agustus/August	-0,87	0,12	0,26
September/September	0,19	0,01	0,53
Oktober/October	0,28	0,02	0,95
November/November	0,86	0,08	-0,12
Desember/December	1,03	0,00	0,00
2021	0,54	0,10	0,36

Lanjutan Tabel/*Continued Table 9.4*

Bulan <i>Month</i>	Perlengkapan, Peralatan, dan Pemeliharaan Rutin Rumah Tangga <i>Furnishing, Household Equipment and Routine Household Maintenance</i>	Kesehatan <i>Health</i>	Transportasi <i>Transport</i>
(1)	(5)	(6)	(7)
Januari/ <i>January</i>	0,38	0,21	-0,54
Februari/ <i>February</i>	0,16	0,08	0,60
Maret/ <i>March</i>	0,24	-0,03	-0,27
April/ <i>April</i>	0,57	0,24	0,49
Mei/ <i>May</i>	0,98	0,03	0,65
Juni/ <i>June</i>	0,40	0,09	0,04
Juli/ <i>July</i>	0,51	0,01	-0,53
Agustus/ <i>August</i>	0,18	0,07	-0,28
September/ <i>September</i>	0,34	0,14	0,53
Oktober/ <i>October</i>	0,06	-0,01	0,02
November/ <i>November</i>	0,14	0,11	0,16
Desember/ <i>December</i>	-0,14	-0,01	0,22
2021	0,22	0,02	0,11

Lanjutan Tabel/*Continued Table 9.4*

Bulan Month	Informasi, Komunikasi, dan Jasa Keuangan Information, Communication and Financial Services	Rekreasi, Olahraga, dan Budaya Recreation, Sport, and Culture	Pendidikan Education
(1)	(8)	(9)	(10)
Januari/January	0,19	0,06	0,23
Februari/February	0,04	0,23	0,00
Maret/March	0,00	0,01	0,00
April/April	-0,08	0,39	0,00
Mei/May	0,20	0,56	0,00
Juni/June	-0,09	0,77	0,00
Juli/July	-0,18	0,27	0,67
Agustus/August	0,28	0,05	0,00
September/September	-0,01	0,19	0,00
Oktober/October	-0,10	1,40	0,00
November/November	-0,29	0,01	0,00
Desember/December	0,01	0,00	0,00
2021	0,00	0,08	0,03

Lanjutan Tabel/*Continued Table* 9.4

Bulan <i>Month</i>	Penyediaan Makanan dan Minuman/Restoran <i>Food and Beverage Services/Restaurant</i>	Perawatan Pribadi dan Jasa Lainnya <i>Personal Care and Other Services</i>	Umum General
(1)	(11)	(12)	(13)
Januari/ <i>January</i>	0,17	0,34	0,30
Februari/ <i>February</i>	0,00	0,05	-0,10
Maret/ <i>March</i>	0,00	-0,30	-0,03
April/ <i>April</i>	0,00	-0,52	0,32
Mei/ <i>May</i>	0,27	0,92	0,34
Juni/ <i>June</i>	0,02	0,25	-0,08
Juli/ <i>July</i>	0,08	0,40	-0,11
Agustus/ <i>August</i>	0,30	-0,06	-0,21
September/ <i>September</i>	0,00	-0,18	0,23
Oktober/ <i>October</i>	0,17	-0,04	0,31
November/ <i>November</i>	0,06	0,25	0,29
Desember/ <i>December</i>	0,11	-0,12	0,35
2021	0,10	0,06	1,63

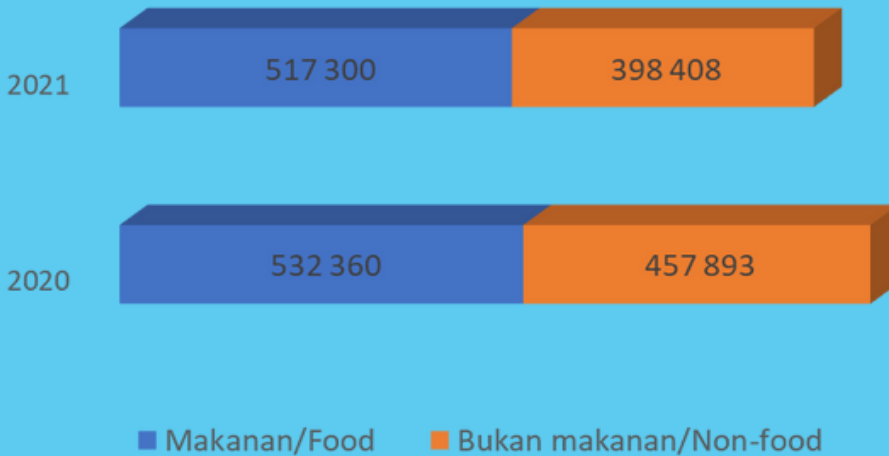
Catatan/*Note*: BPS Lahat tidak memiliki Survei Biaya Hidup, Inflasi mengikuti Kota Lubuk Linggau yang terdekat/ *BPS Lahat does not have a Cost of Living Survey, Inflation follows the nearest Lubuk Linggau City.*

Sumber/*Source*: BPS, Survei Harga Konsumen/*BPS-Statistics Indonesia, Consumer Price Survey*

10

PENGELUARAN PENDUDUK POPULATION EXPENDITURE

RATA-RATA PENGELUARAN PER KAPITA SEBULAN



PERSENTASE PENGELUARAN PER KAPITA SEBULAN TAHUN 2021



MENURUT KELOMPOK
KOMODITAS MAKANAN 56,49 %

MENURUT
KELOMPOKKOMODITAS
NON MAKANAN: 43,51 %

PENJELASAN TEKNIS

TECHNICAL NOTES

1. Pengeluaran rata-rata per kapita adalah biaya yang dikeluarkan untuk konsumsi semua anggota rumah tangga selama sebulan baik yang berasal dari pembelian, pemberian maupun produksi sendiri dibagi dengan banyaknya anggota rumah tangga dalam rumah tangga tersebut.
2. Rata-Rata pengeluaran per kapita sebulan adalah biaya yang dikeluarkan untuk konsumsi untuk semua anggota rumah tangga selama sebulan dibagi dengan banyaknya anggota rumah tangga.
3. Pengeluaran untuk konsumsi makanan di hitung selama seminggu terakhir, sedangkan konsumsi bukan makanan dihitung sebulan dan setahun terakhir. Baik konsumsi makanan maupun bukan makanan selanjutnya di konversikan ke dalam pengeluaran rata-rata sebulan. Angka konsumsi/ pengeluaran rata-rata perkapita yang disajikan dalam publikasi ini diperoleh dari hasil bagi jumlah konsumsi seluruh anggota rumah tangga
4. *Data pengeluaran dapat mengungkap tentang pola konsumsi rumah tangga secara umum menggunakan indikator*

1. *Per capita Average Expenditure is the cost spent for all household members consumption during the month, whether from purchasing, giving or own production, divided by the number of household*
2. *Average monthly per capita expenditure is the cost incurred for consumption for all household members for a month divided by the number of household members*
3. *Spending on food consumption is calculated during the past week, while non-food consumption is calculated in the past month and year. Both subsequent consumption of food and non-food are converted into an average expenditure of a month. The average per capita consumption / expenditure figures presented in this publication are derived from the quotient of the total consumption of all household member.*
4. *Expenditure data can reveal patterns of household consumption in general using the indicator of the proportion of expenditure for food*

POPULATION EXPENDITURE

- proporsi pengeluaran untuk makanan dan non makanan. Komposisi pengeluaran rumah tangga dapat dijadikan ukuran untuk menilai tingkat kesejahteraan ekonomi penduduk, makin rendah persentase pengeluaran untuk makanan terhadap total pengeluaran makin membaik tingkat kesejahteraan.*
- and non-food. The composition of household expenditure can be used as a measure to assess the level of economic welfare of the population, the lower the percentage of expenditure for food on total expenditure, the better the level of welfare.*

ULASAN

Pengeluaran rata-rata perkapita sebulan menurut kelompok bahan makanan di Lahat di tahun 2020-2021 mengalami bermacam perubahan di komoditi baik makanan maupun non makanan perkapita. Untuk kelompok makanan, jumlah pengeluaran perkapita di tahun 2021 adalah sebesar 517.300 untuk kategori makanan.

Hal yang berbeda terjadi pada jumlah pengeluaran perkapita di komoditi non makanan perbulannya. Tahun 2021 mengalami Penurunan dibandingkan tahun 2020, dari 457.893 menjadi 398.408 di tahun 2021.

Untuk komoditi makanan, pengeluaran terbesar ada pada komoditi makanan dan minuman jadi, diikuti oleh padi-padian dan Sayur-sayuran.

Hal ini menunjukkan bahwa ketiga komoditi tersebut adalah komoditi yang paling banyak dikonsumsi oleh penduduk di kabupaten Lahat di tahun 2021

Sedangkan untuk komoditi non makanan, pengeluaran perkapita terbesar ada pada komoditi perumahan, Aneka komoditas dan jasa. Diikuti oleh komoditi barang tahan lama serta Pajak, pungutan, dan asuransi/Taxes and insurance.

DESCRIPTION

Average expenditure per kapita per month based on commodity in Lahat Regency year to year from 2020-2021 is having a random trend in commodity food and non food. For food commodity, the total amount of expenditure perkapita in 2020 is 517,300 from expenditure from food category.

The difren condition happened on the number of perkapita in non food commodity a month. In year 2021, this amount is decrease from year 2020. From 457,893 become 398.408 in 2021.

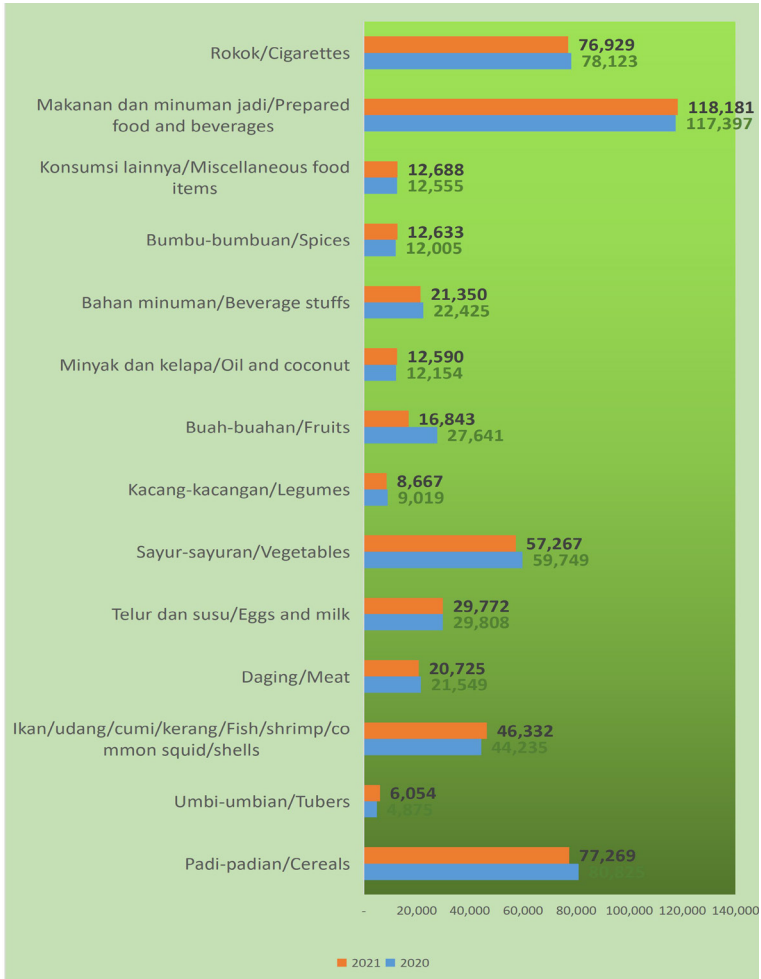
For food commodities, the largest expenditure is on food and beverages an followed by grains and vegetables.

This fenomena is showing that 3 commodity are the most commodity that been consumed by population in Lahat Regency in 2021

Whereas for non food commodity, the biggest expenditure per kapita are on residential, Goods and services Follow by durable goods. and Taxes and insurance and services.

Gambar 10.1
Figures

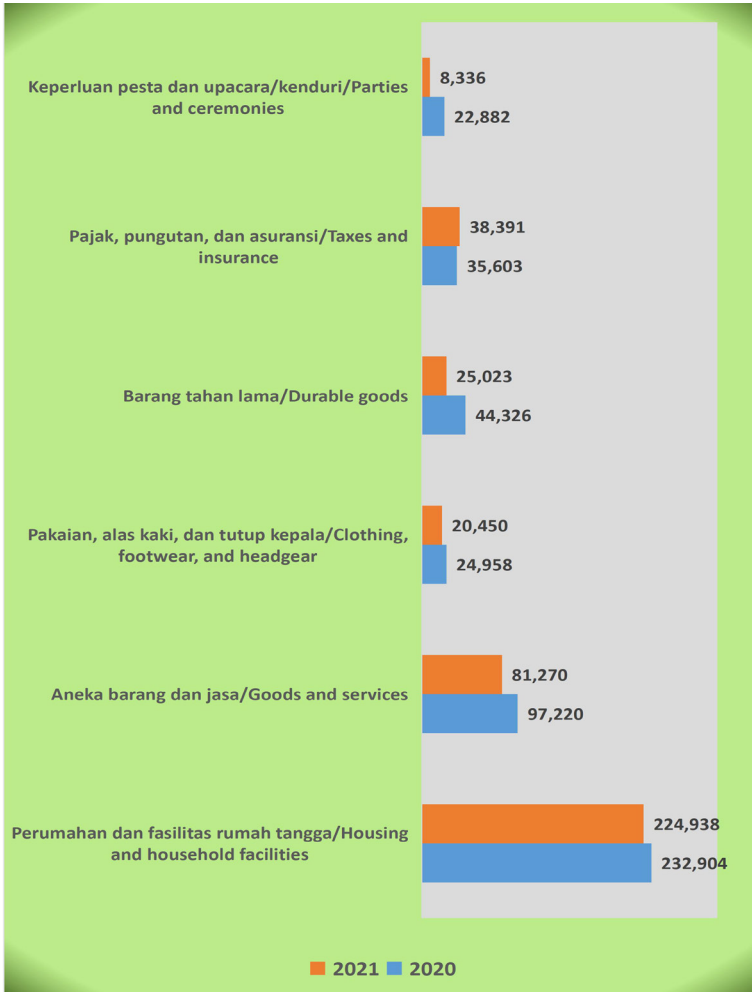
Rata-rata Pengeluaran per Kapita Sebulan Menurut Kelompok Komoditas Makanan (rupiah) di Kabupaten Lahat, 2020 dan 2021
Monthly Average Expenditure per Capita by Commodity Group food (rupiahs) in Lahat Regency, 2020 dan 2021



Sumber/Source: BPS, Survei Sosial Ekonomi Nasional (Susenas) Maret/BPS-Statistics Indonesia, National Socioeconomic Survey March

Gambar 10.2
Figures

Rata-rata Pengeluaran per Kapita Sebulan Menurut Kelompok Komoditas Bukan Makanan (rupiah) di Kabupaten Lahat, 2020 dan 2021
Monthly Average Expenditure per Capita by Commodity Group Non food (rupiahs) in Lahat Regency, 2020 dan



Sumber/Source: BPS, Survei Sosial Ekonomi Nasional (Susenas) Maret/BPS-Statistics Indonesia, National Socioeconomic Survey March

Tabel
Table 10.1**Rata-rata Pengeluaran per Kapita Sebulan Menurut Kelompok Komoditas (rupiah) di Kabupaten Lahat, 2020 dan 2021**
Monthly Average Expenditure per Capita by Commodity Group (rupiahs) in Lahat Regency, 2020 dan 2021

Kelompok Komoditas/Commodity Group	2020	2021
(1)	(2)	(3)
Makanan/Food		
Padi-padian/ <i>Cereals</i>	80 825	77 269
Umbi-umbian/ <i>Tubers</i>	4 875	6 054
Ikan/udang/cumi/kerang/ <i>Fish/shrimp/common squid/shells</i>	44 235	46 332
Daging/ <i>Meat</i>	21 549	20 725
Telur dan susu/ <i>Eggs and milk</i>	29 808	29 772
Sayur-sayuran/ <i>Vegetables</i>	59 749	57 267
Kacang-kacangan/ <i>Legumes</i>	9 019	8 667
Buah-buahan/ <i>Fruits</i>	27 641	16 843
Minyak dan kelapa/ <i>Oil and coconut</i>	12 154	12 590
Bahan minuman/ <i>Beverage stuffs</i>	22 425	21 350
Bumbu-bumbuan/ <i>Spices</i>	12 005	12 633
Konsumsi lainnya/ <i>Miscellaneous food items</i>	12 555	12 688
Makanan dan minuman jadi/ <i>Prepared food and beverages</i>	117 397	118 181
Rokok/ <i>Cigarettes</i>	78 123	76 929
Jumlah makanan/Total food	532 360	517 300
Bukan makanan/Non-food		
Perumahan dan fasilitas rumah tangga/ <i>Housing and household facilities</i>	232 904	224 938
Aneka barang dan jasa/ <i>Goods and services</i>	97 220	81 270
Pakaian, alas kaki, dan tutup kepala/ <i>Clothing, footwear, and headgear</i>	24 958	20 450
Barang tahan lama/ <i>Durable goods</i>	44 326	25 023
Pajak, pungutan, dan asuransi/ <i>Taxes and insurance</i>	35 603	38 391
Keperluan pesta dan upacara/kenduri/ <i>Parties and ceremonies</i>	22 882	8 336
Jumlah bukan makanan/Total non-food	457 893	398 408
Jumlah/Total	990 253	915 708

Sumber/Source: BPS, Survei Sosial Ekonomi Nasional (Susenas) Maret/BPS-Statistics Indonesia, National Socioeconomic Survey March

Tabel
Table 10.2**Persentase Pengeluaran per Kapita Sebulan Menurut
Kelompok Komoditas di Kabupaten Lahat, 2020 dan 2021**
**Percentage of Monthly Expenditure per Capita by
Commodity Group in Lahat Regency, 2020 dan 2021**

Kelompok Komoditas/Commodity Group	2020	2021
(1)	(2)	(3)
Makanan/Food		
Padi-padian/ <i>Cereals</i>	8,16	8,44
Umbi-umbian/ <i>Tubers</i>	0,49	0,66
Ikan/udang/cumi/kerang/ <i>Fish/shrimp/common squid/shells</i>	4,47	5,06
Daging/ <i>Meat</i>	2,18	2,26
Telur dan susu/ <i>Eggs and milk</i>	3,01	3,25
Sayur-sayuran/ <i>Vegetables</i>	6,03	6,25
Kacang-kacangan/ <i>Legumes</i>	0,91	0,95
Buah-buahan/ <i>Fruits</i>	2,79	1,84
Minyak dan kelapa/ <i>Oil and coconut</i>	1,23	1,37
Bahan minuman/ <i>Beverage stuffs</i>	2,26	2,33
Bumbu-bumbuan/ <i>Spices</i>	1,21	1,38
Konsumsi lainnya/ <i>Miscellaneous food items</i>	1,27	1,39
Makanan dan minuman jadi/ <i>Prepared food and beverages</i>	11,86	12,91
Rokok/ <i>Cigarettes</i>	7,89	8,40
Jumlah makanan/Total food	53,76	56,49
Bukan makanan/Non-food		
Perumahan dan fasilitas rumah tangga/ <i>Housing and household facilities</i>	23,52	24,56
Aneka barang dan jasa/ <i>Goods and services</i>	9,82	8,88
Pakaian, alas kaki, dan tutup kepala/ <i>Clothing, footwear, and headgear</i>	2,52	2,23
Barang tahan lama/ <i>Durable goods</i>	4,48	2,73
Pajak, pungutan, dan asuransi/ <i>Taxes and insurance</i>	3,60	4,19
Keperluan pesta dan upacara/kenduri/ <i>Parties and ceremonies</i>	2,31	0,91
Jumlah bukan makanan/Total non-food	46,24	43,51
Jumlah/Total	100	100

Sumber/Source: BPS, Survei Sosial Ekonomi Nasional (Susenas) Maret/BPS-Statistics Indonesia, National Socioeconomic Survey March

Tabel
Table 10.3**Persentase Penduduk Menurut Golongan Pengeluaran Per Kapita Sebulan di Kabupaten Lahat, 2021**
Percentage of Population by Per Capita Spending Group a Month in Lahat Regency, 2021

Golongan Pengeluaran Per Kapita Sebulan (rupiah) <i>Class of Monthly Expenditure per Capita (rupiahs)</i>	Persentase Penduduk <i>Percentage of Population</i>
(1)	(2)
< 150 000	-
150 000–199 999	-
200 000–299 999	0.4
300 000–499 999	16.9
500 000–749 999	34.2
750 000–999 999	16.9
1 000 000–1 499 999	18.5
> 1 500 000	13.1
Jumlah/Total	100,00

Sumber/Source: BPS, Survei Sosial Ekonomi Nasional (Susenas) Maret/BPS-Statistics Indonesia, National Socioeconomic Survey March



11

PERDAGANGAN TRADE

JUMLAH SARANA PERDAGANGAN MENURUT JENISNYA
DI KABUPATEN LAHAT 2021

- 85 Pasar
- 9.103 Toko
- 1.029 Kios
- 27.309 Warung



PENJELASAN TEKNIS

1. Sistem pencatatan Statistik Ekspor dan Impor adalah "General Trade" dengan wilayah pencatatan meliputi seluruh wilayah kepabeanaan Indonesia. Pengesahan dokumen kepabeanaan ekspor dan impor dilakukan oleh Bea dan Cukai berdasarkan Persetujuan Muat/Bongkar Barang.
2. Data ekspor berasal dari dokumen kepabeanaan BC 3.0 atau yang disebut dokumen Pemberitahuan Ekspor Barang (PEB) yang diisi oleh eksportir .
3. Data impor ber I dari dokumen kepabeanaan BC 2.0 atau yang disebut dokumen Pemberitahuan Impor Barang (PIB), Pemberitahuan Im or Barang Khusus (PIBK), Pemberitahuan Pabean Free Trade Zone (PPFTZ) dan dokumen kepabeanaan BC 2.3 yang mencatat impor barang dari Luar Negeri ke Kawasan Berikat.
4. Barang-barang yang dikirim ke luar negeri untuk diolah dicatat sebagai ekspor, sedangkan hasil olahan yang dikembalikan ke Indonesia dicatat sebagai Import. Barang-barang luar negeri yang diolah di dalam negeri dicatat sebagai barang impor meskipun barang olahan tersebut akan kembali ke luar negeri.

TECHNICAL NOTES

1. *The recording of export and import statistics is based on General Trade System covering all Indonesian customs areas. 2The legalization of customs export and import documents is conducted by the Customs and Excise Office.*
2. *The export data are compiled based on customs export documents BC 3.0 or known as Export Declarations (PEB), filled by exporters.*
3. *The import data are compiled based on customs import documents BC 2.0 or known as Import Declarations Form (PIB), Import Declarations Form for Special Commodity (PIBK), Customs Declaration Form for Free Trade Zone (PPFTZ), and customs import documents BC 2.3 which records import goods from foreign country to Bounded Zones Area.*
4. *5. Goods send abroad for processing purposes are recorded as export while its product sent to Indonesia are recorded as import. 6. Foreign goods processed in Indonesia are still recorded as imports although the products will be sent to abroad. The carry-over system is used in processing Indonesian export and*

1. Sistem pengolahan dokumen impor/ekspor Indonesia adalah sistem "Carry Over" yaitu dokumen ditunggu selama satu bulan, setelah bulan berjalan, sedangkan dokumen-dokumen yang terlambat akan diolah pada bulan berikutnya. Dengan demikian dokumen bulan- bulan sebelumnya yang terlambat diterima dan masuk pada bulan berjalan, diperlakukan sebagai dokumen bulan pengolahan *import documents. Documents are processed one month after the current month, while those received later will be processed for the succeeding month. This means previous documents received in the current month will be treated as processed documents.*

ULASAN**DESCRIPTION**

Jumlah sarana perdagangan di Kabupaten Lahat yang berada dalam lingkup pembinaan Dinas Perdagangan Kabupaten Lahat pada tahun 2021 dilihat dari jenisnya berjumlah 37.526 fasilitas. Jenis sarana warung merupakan jenis sarana perdagangan terbanyak 27.526 warung

Sedangkan toko urutan kedua yakni sebanyak 9.103 kemudian kios sebanyak 1.029 toko. Sedangkan fasilitas pasar umum Kabupaten Lahat memiliki 85 buah pasar umum.

Jumlah sarana perdagangan di Kabupaten Lahat dari tahun 2018 hingga tahun 2021 mengalami peningkatan yang cukup pesat. Di tahun 2018 hanya ada 972 sarana perdagangan. Sedangkan, di tahun 2021 ada peningkatan menjadi 37.526 sarana perdagangan di Kabupaten Lahat.

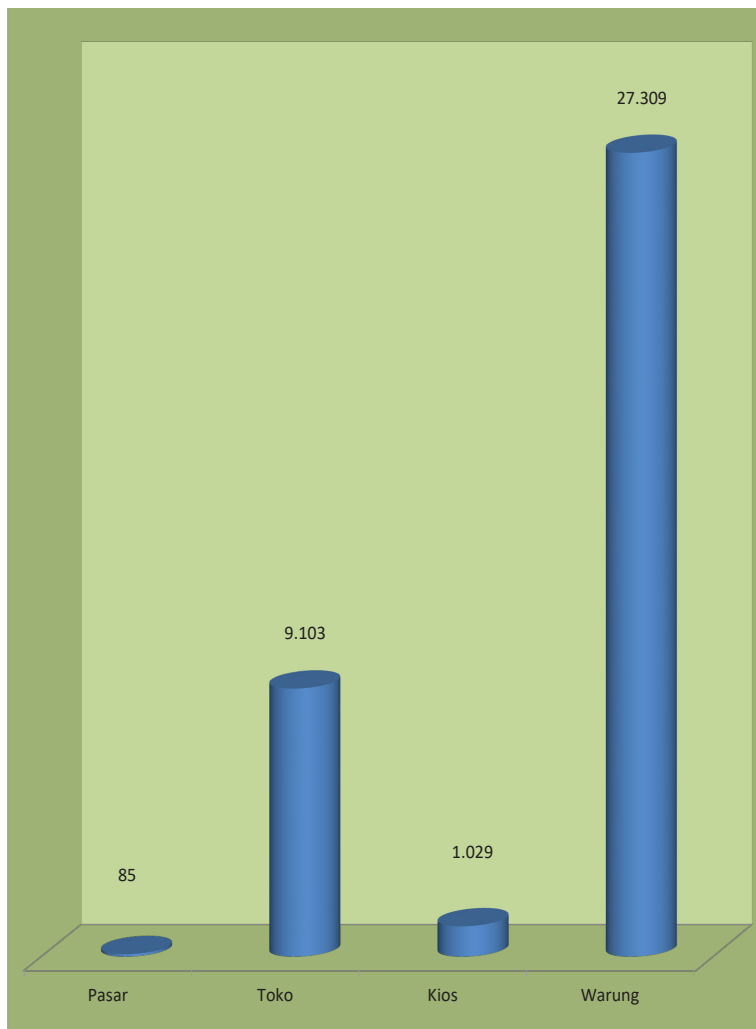
The number of trading facilities that is under Trade Institution in Lahat Regency in 2021 can be seen from the number of 37,526 facilities. Types of warung facilities are the most types of trade facilities 27,526 shop

While the second store is 9,103 store and 1,029 stalls. While the general market facilities in Lahat Regency have 85 public markets.

Number of trading facilities in Lahat regency from 2018 until 2021 is increasing rapidly. in 2018, there oly 972 trading facilities in lahat regency. But, in 2021, there are more trading facilities, there are 37,526 trading facilities in Lahat Regency.

Gambar
Figures 11.1

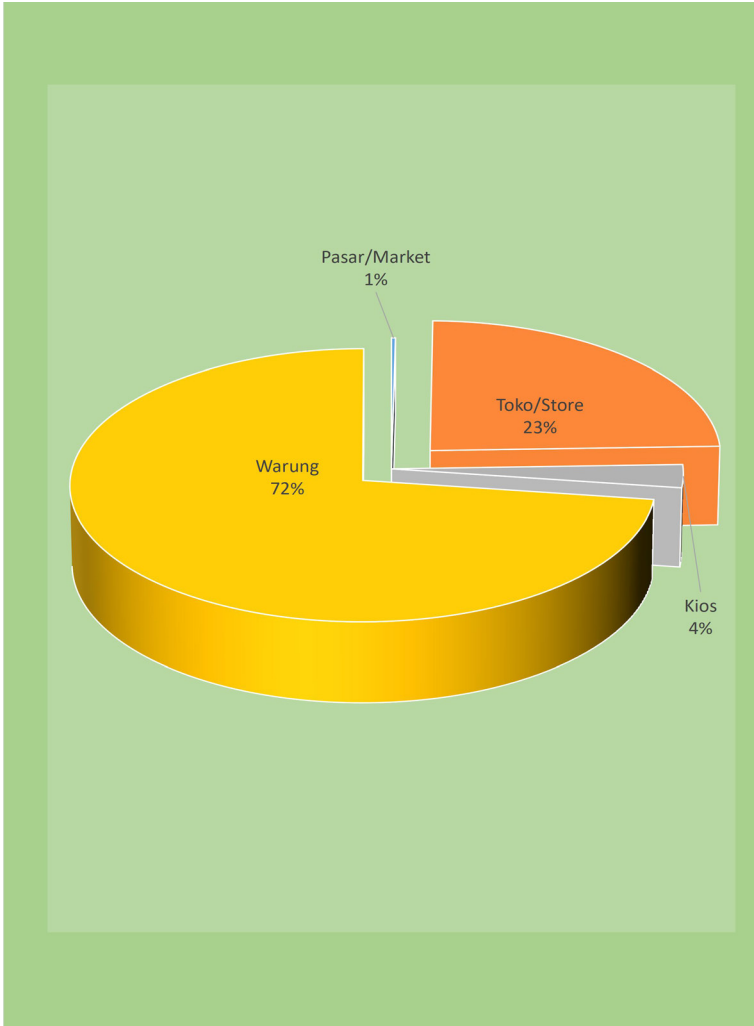
Jumlah Sarana Perdagangan di Kabupaten Lahat , 2021
Number of Trading Facilities in Lahat Regency, 2021



Sumber/Source : Dinas Perdagangan Kabupaten Lahat/Trade Service of Lahat Regency

Gambar 11.2
Figures

Pesentase Jumlah Sarana Perdagangan Menurut Jenisnya di Kabupaten Lahat , 2021
Number Percentage of Trading Facilities by Type of Facility in Lahat Regency, 2021



Sumber/Source : Dinas Perdagangan Kabupaten Lahat/Trade Service of Lahat Regency

Tabel
Table 11.1**Jumlah Sarana Perdagangan Menurut Jenisnya di
Kabupaten Lahat , 2018–2021**
**Number of Trading Facilities by Type of Facility in Lahat
Regency, 2018–2021**

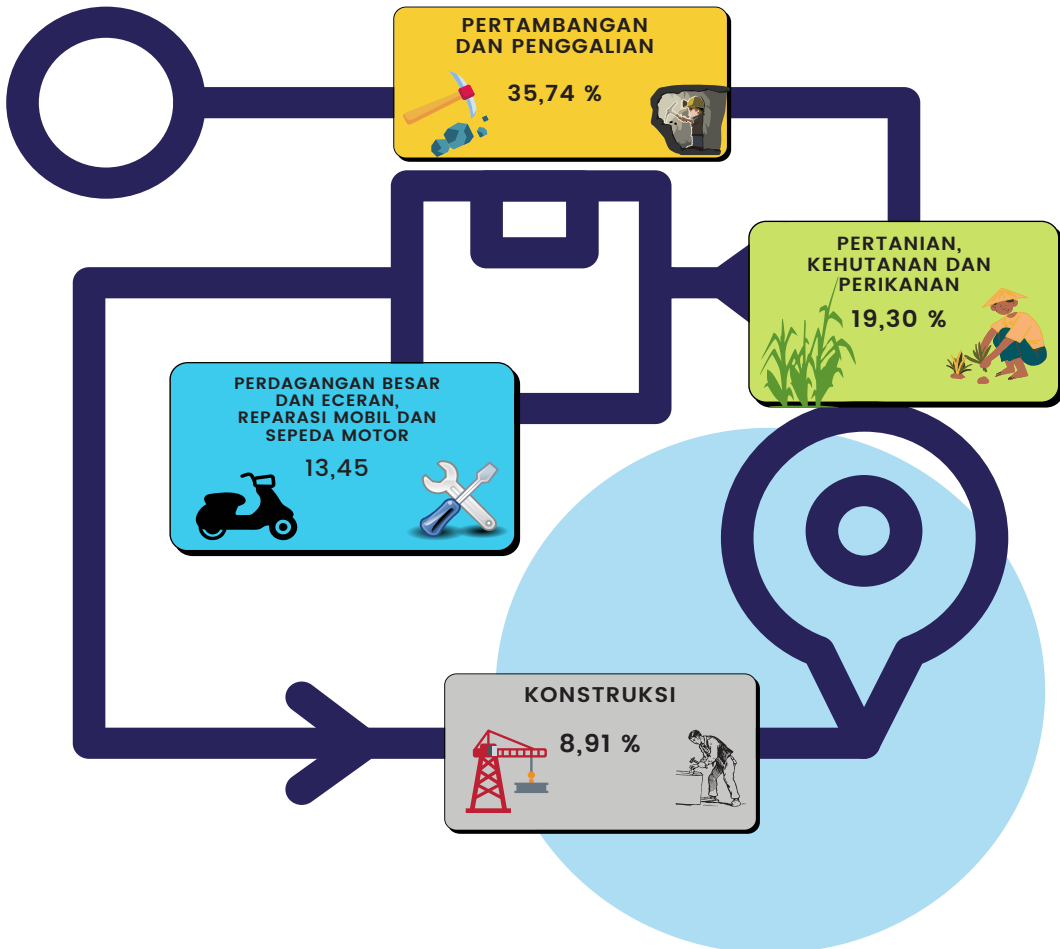
Jenis Sarana Perdagangan Type of Trading Facilities	2018	2019	2020	2021
(1)	(2)	(3)	(4)	(5)
Pasar/Market	6	6	6	85
Toko/Store	50	49	49	9 103
Kios	520	592	592	1 029
Warung	393	420	420	27 309
Jumlah/Total	972	1 070	1 070	37 526

Sumber/Source: Dinas Perdagangan Kabupaten Lahat/Trade Service of Lahat Regency

12

SISTEM NERACA REGIONAL SYSTEM OF REGIONAL ACCOUNTS

Distribusi Persentase PDRB Atas Atas Dasar Harga Berlaku Dengan Lapangan Usaha Terbesar Kabupaten Lahat Tahun 2021



PENJELASAN TEKNIS

1. LPenghitungan statistik neraca nasional mengikuti buku petunjuk yang diterbitkan oleh Perserikatan Bangsa Bangsa (PBB) dikenal sebagai Sistem Neraca Nasional (SNN). SNN adalah rekomendasi internasional tentang bagaimana menyusun ukuran aktivitas ekonomi yang sesuai dengan standar neraca baku yang didasarkan pada prinsip-prinsip ekonomi. Rekomendasi yang dimaksud dinyatakan dalam sekumpulan konsep, definisi, klasifikasi, dan aturan neraca yang disepakati secara internasional dalam mengukur indikator tertentu seperti Produk Domestik Bruto (PDB). Salah satu bentuk adaptasi pencatatan statistik nasional adalah melakukan perubahan tahun dasar PDB Indonesia dari tahun 2000 ke 2010. Perubahan tahun dasar PDB dilakukan seiring dengan mengadopsi rekomendasi PBB yang tertuang dalam Sistem Neraca Nasional 2008 (SNA 2008).
2. Produk Domestik Bruto pada tingkat nasional serta Produk Domestik Regional Bruto (PDRB) pada tingkat regional (provinsi/kabupaten/kota) menggambarkan kemampuan suatu wilayah untuk menciptakan nilai tambah pada suatu waktu tertentu. Untuk menyusun PDB

TECHNICAL NOTES

1. *The method used to estimate national accounts statistics is based on the standard guidelines formed by United Nation known as System of National Accounts (SNA). SNA is the internationally agreed standard set of recommendations on how to compile measures of economic activity in accordance with strict accounting conventions based on economic principles. The recommendations are expressed in term of a set of concepts, definitions, classifications and accounting rules that comprise the internationally agreed standard for measuring indicators such as Gross Domestic Product (GDP). One of the improvement in the national statistical system is to rebase GDP form base year 2000 to 2010 in order to capture current economic condition. It is in line with the United Nations (UN) recommendation on 2008 SNA.*
2. *The basic measure of the value added arising from economic activity is known as Gross Domestic Product at the national level and Gross Regional Domestic Product (GRDP) at the regional level (provinces/regencies/municipalitie). To compile these statistics, two approaches have*

1. maupun PDRB digunakan 2 pendekatan, yaitu lapangan usaha dan pengeluaran. Keduanya menyajikan komposisi data nilai tambah dirinci menurut sumber kegiatan ekonomi (lapangan usaha) dan menurut komponen penggunaannya. PDB maupun PDRB dari sisi lapangan usaha merupakan penjumlahan seluruh komponen nilai tambah bruto yang mampu diciptakan oleh sektor-sektor ekonomi atas berbagai aktivitas produksinya. Sedangkan dari sisi pengeluaran menjelaskan tentang penggunaan dari nilai tambah tersebut.
 2. PDB menurut lapangan usaha dirinci menurut total nilai tambah dari seluruh sektor ekonomi yang mencakup lapangan usaha Pertanian, Kehutanan, dan Perikanan; Pertambangan dan Penggalian; Industri Pengolahan; Pengadaan Listrik dan Gas; Pengadaan Air, Pengelolaan Sampah, Limbah dan Daur Ulang; Konstruksi; Perdagangan Besar dan Eceran, Reparasi Mobil dan Sepeda Motor; Transportasi dan Pergudangan; Penyediaan Akomodasi dan Makan Minum; Informasi dan Komunikasi; Jasa Keuangan dan Asuransi; Real Estat; Jasa Perusahaan; Administrasi Pemerintahan, Pertahanan dan Jaminan Sosial Wajib; Jasa Pendidikan; Jasa Kesehatan dan Kegiatan Sosial; dan Jasa lainnya.
1. *been used, i.e. "production approach" and "expenditure approach". The first approach is to measure value added produced by various kinds of economic activities, while the second approach is to measure final uses of the country's output. In other words, GDP/GRDP is the sum of total value added produced by all economic industries (activities) and the way of using it.*
 2. *GDP by industry classification changes from 9 sectors to 17 industries. GDP by industry is classified by types of economic activities such as Agriculture, Forestry and Fishing; Mining and Quarrying; Manufacturing; Electricity and Gas; Water supply, Sewerage, Waste Management and Remediation Activities; Construction; Wholesale and Retail Trade; Repair of Motor Vehicles and Motorcycles; Transportation and Storage; Accommodation and Food Service Activities; Information and Communication; Financial and Insurance Activities; Real Estate Activities; Business Activities; Public Administration; Defence and Compulsory Social Security; Education; Human Health and Social Work Activities; and Other*

ULASAN

Produk Domestik Regional Bruto (PDRB) adalah kumulatif nilai tambah bruto dari seluruh lapangan usaha. Namun dari hitungan – hitungan tersebut PDRB dapat diartikan sebagai kemampuan suatu wilayah untuk menghasilkan barang dan jasa dari seluruh kegiatan ekonomi yang ada, karenanya PDRB merupakan cerminan perekonomian suatu wilayah. Dimana PDRB atas dasar harga berlaku dapat digunakan untuk melihat struktur ekonomi sedangkan PDRB atas dasar harga konstan digunakan untuk melihat pertumbuhan ekonomi.

PDRB atas dasar harga berlaku dengan migas Kabupaten Lahat tahun 2021 terhitung sebesar 118.613,33 triliun rupiah atau tumbuh sebesar 7.4 persen dari tahun sebelumnya. Angka tersebut menggambarkan besarnya nilai tambah barang dan jasa yang dihitung dengan harga di tahun 2021. Sedangkan untuk PDRB atas dasar harga konstan sebesar 13.002,37 triliun rupiah dengan pertumbuhan 3.6 persen.

Persentase distribusi PDRB atas dasar harga berlaku yang paling terbesar adalah di lapangan usaha pertambangan dan penggalian dengan nilai 35,74 persen. Sedangkan, sektor yang paling sedikit adalah disektor Pengadaan Air, Pengelolaan Sampah, Limbah dan Daur Ulang yaitu sebesar 0.03 persen.

Pertumbuhan ekonomi Kabupaten Lahat tahun 2021 mencapai 4,63 persen.

DESCRIPTION

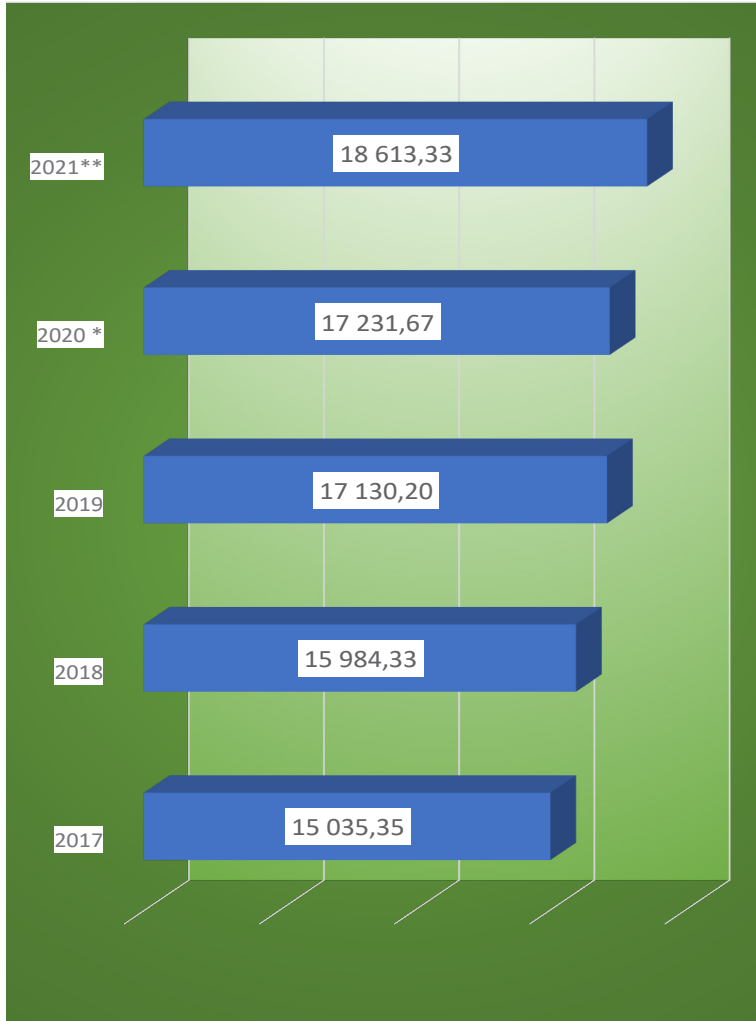
Gross Regional Domestic Products (GRDP) is gross value added of the whole field of business. But from the count – a count of a region to produce goods and services of all exiting economic activities, thus GRDP is a reflection of the economy of a region. Where GRDP at current prices can be used to view the structure of the economy, while GRDP at constant price can be used to show an economic growth.

GRDP at current prices with oil and gas Lahat regency in 2021 accounted for 118,613.33 trillion rupiah, or grew by 7,4 percent from over a years ago . This figure illustrates the value-added goods and services calculated in 2021 prices. As for GRDP at constant prices amounted to 13,002.37 trillion rupiah with 3,6 percent growth.

Percentage of GDRP based on current price the biggest is on mining sector in 35.74 percent. Besides, the least sector is on establishment services in 0.03 percent.

Based on GDP at 2020 constant prices, the growth of Lahat Regency economy in 2021 was 4.63 percent

Gambar 12.1 **PDRB Lapangan Usaha Menurut Harga Berlaku, 2017-2021**
Figures **GDP By Industries Based on Current Price, 2017-2021**



Sumber/Source : Badan Pusat Statistik Kabupaten Lahat/ BPS Lahat Regency

Gambar 12.2
Figures

PDRB Lapangan Usaha Menurut Harga Konstan, 2017-2021
GDP By Industries Based on Constant Price, 2017-2021



Sumber/Source : Badan Pusat Statistik Kabupaten Lahat/ BPS Lahat Regency

Tabel 12.1. **Produk Domestik Regional Bruto Atas Dasar Harga Berlaku Menurut Lapangan Usaha di Kabupaten Lahat (miliar rupiah), 2017–2021**
Gross Regional Domestic Product at Current Market Prices by Industry in Lahat Regency (billion rupiahs), 2017–2021

Lapangan Usaha/Industry	2017	2018	2019	2020 *	2021**
(1)	(2)	(3)	(4)	(5)	(6)
A Pertanian, Kehutanan, dan Perikanan/ <i>Agriculture, Forestry, and Fishing</i>	2 994,19	3 058,18	3 159,68	3 321,93	3 591,45
B Pertambangan dan Penggalian/ <i>Mining and Quarrying</i>	5 067,55	5 456,49	5 947,30	5 838,53	6 652,17
C Industri Pengolahan/ <i>Manufacturing</i>	783,75	863,27	923,55	977,03	1 026,59
D Pengadaan Listrik dan Gas/ <i>Electricity and Gas</i>	74,18	88,16	102,14	119,84	132,07
E Pengadaan Air; Pengelolaan Sampah, Limbah, dan Daur Ulang/ <i>Water Supply; Sewerage, Waste Management, and Remediation Activities</i>	4,09	4,57	5,07	5,42	5,59
F Konstruksi/ <i>Construction</i>	1 462,11	1 530,73	1 581,29	1 622,88	1 657,57
G Perdagangan Besar dan Eceran; Reparasi Mobil dan Sepeda Motor/ <i>Wholesale and Retail Trade; Repair of Motor Vehicles and Motorcycles</i>	1 996,64	2 220,42	2 502,35	2 373,23	2 504,31
H Transportasi dan Pergudangan/ <i>Transportation and Storage</i>	189,12	199,35	208,16	197,68	203,16
I Penyediaan Akomodasi dan Makan Minum/ <i>Accommodation and Food Service Activities</i>	208,39	236,98	273,52	259,24	273,80
J Informasi dan Komunikasi/ <i>Information and Communication</i>	123,05	131,09	140,77	154,62	160,60

Lanjutan Tabel/*Continued Table* 12.1

Lapangan Usaha/ <i>Industry</i>		2017	2018	2019	2020 *	2021**
(1)		(2)	(3)	(4)	(5)	(6)
K	Jasa Keuangan dan Asuransi/ <i>Financial and Insurance Activities</i>	258,90	271,18	278,74	281,27	286,37
L	Real Estat/ <i>Real Estate Activities</i>	412,60	435,00	460,55	469,82	483,49
M,N	Jasa Perusahaan/ <i>Business Activities</i>	7,26	7,76	8,37	8,31	8,59
O	Administrasi Pemerintahan, Pertahanan, dan Jaminan Sosial Wajib/ <i>Public Administration and Defence; Compulsory Social Security</i>	845,04	842,86	858,18	897,85	901,95
P	Jasa Pendidikan/ <i>Education</i>	414,16	430,38	455,70	459,95	474,99
Q	Jasa Kesehatan dan Kegiatan Sosial/ <i>Human Health and Social Work Activities</i>	119,66	123,90	130,80	143,43	148,70
R,S,T,U	Jasa Lainnya/ <i>Other Services Activities</i>	74,65	84,00	94,04	100,63	101,94
Produk Domestik Regional Bruto/<i>Gross Regional Domestic Product</i>		15 035,35	15 984,33	17 130,20	17 231,67	18 613,33

Catatan/Note : 2017 Perbedaan antara jumlah PDRB 34 Provinsi dan PDB Indonesia antara lain disebabkan oleh diskrepansi statistik/ The difference between the total of GRDP of 34 Provinces and the GDP of Indonesia due to the statistical discrepancies
2018 Perbedaan antara jumlah PDRB 34 Provinsi dan PDB Indonesia antara lain disebabkan oleh diskrepansi statistik/ The difference between the total of GRDP of 34 Provinces and the GDP of Indonesia due to the statistical discrepancies
2019 Perbedaan antara jumlah PDRB 34 Provinsi dan PDB Indonesia antara lain disebabkan oleh diskrepansi statistik/ The difference between the total of GRDP of 34 Provinces and the GDP of Indonesia due to the statistical discrepancies
2020 Perbedaan antara jumlah PDRB 34 Provinsi dan PDB Indonesia antara lain disebabkan oleh diskrepansi statistik/ The difference between the total of GRDP of 34 Provinces and the GDP of Indonesia due to the statistical discrepancies
2021 Perbedaan antara jumlah PDRB 34 Provinsi dan PDB Indonesia antara lain disebabkan oleh diskrepansi statistik/ The difference between the total of GRDP of 34 Provinces and the GDP of Indonesia due to the statistical discrepancies

Sumber/Source : 2017 BPS, berbagai sensus, survei dan sumber lain/BPS-Statistics Indonesia, various census, survey, and other sources
2018 BPS, berbagai sensus, survei dan sumber lain/BPS-Statistics Indonesia, various census, survey, and other sources
2019 BPS, berbagai sensus, survei, dan sumber lain/BPS-Statistics Indonesia, various census, survey, and other sources
2020 BPS, berbagai sensus, survei dan sumber lain/BPS-Statistics Indonesia, various census, survey, and other sources
2021 BPS, berbagai sensus, survei dan sumber lain/BPS-Statistics Indonesia, various census, survey, and other sources

Tabel
Table 12.2

Produk Domestik Regional Bruto Atas Dasar Harga Konstan 2010 Menurut Lapangan Usaha di Kabupaten Lahat (miliar rupiah), 2017–2021
Gross Regional Domestic Product at 2010 Constant Market Prices by Industry in Lahat Regency (billion rupiahs), 2017–2021

Lapangan Usaha/Industry		2017	2018	2019	2020 *	2021**
(1)		(2)	(3)	(4)	(5)	(6)
A	Pertanian, Kehutanan, dan Perikanan/ <i>Agriculture, Forestry, and Fishing</i>	2 677,44	2 740,91	2 784,01	2 813,21	2 921,36
B	Pertambangan dan Pengalihan/ <i>Mining and Quarrying</i>	4 049,51	4 247,58	4 629,03	4 702,86	5 068,88
C	Industri Pengolahan/ <i>Manufacturing</i>	482,26	508,57	532,18	540,53	549,90
D	Pengadaan Listrik dan Gas/ <i>Electricity and Gas</i>	43,31	51,35	59,49	68,96	74,08
E	Pengadaan Air; Pengelolaan Sampah, Limbah, dan Daur Ulang/ <i>Water Supply; Sewerage, Waste Management, and Remediation Activities</i>	3,04	3,26	3,54	3,74	3,78
F	Konstruksi/ <i>Construction</i>	908,82	929,18	953,53	970,15	976,93
G	Perdagangan Besar dan Eceran; Reparasi Mobil dan Sepeda Motor/ <i>Wholesale and Retail Trade; Repair of Motor Vehicles and Motorcycles</i>	1 177,45	1 251,24	1 362,14	1 263,97	1 310,02
H	Transportasi dan Pergudangan/ <i>Transportation and Storage</i>	117,39	119,40	122,43	114,57	116,32
I	Penyediaan Akomodasi dan Makan Minum/ <i>Accommodation and Food Service Activities</i>	112,69	122,49	134,83	125,35	131,37
J	Informasi dan Komunikasi/ <i>Information and Communication</i>	112,62	114,93	120,40	130,32	135,28

Lanjutan Tabel/*Continued Table 12.2*

Lapangan Usaha/Industry		2017	2018	2019	2020 *	2021**
(1)		(2)	(3)	(4)	(5)	(6)
K	Jasa Keuangan dan Asuransi/ <i>Financial and Insurance Activities</i>	185,33	187,75	189,96	191,38	193,28
L	Real Estat/ <i>Real Estate Activities</i>	289,49	299,20	308,60	306,35	313,91
M,N	Jasa Perusahaan/ <i>Business Activities</i>	4,69	4,95	5,23	5,08	5,21
O	Administrasi Pemerintahan, Pertahanan, dan Jaminan Sosial Wajib/ <i>Public Administration and Defence; Compulsory Social Security</i>	616,42	639,11	650,55	662,69	665,01
P	Jasa Pendidikan/ <i>Education</i>	335,89	348,23	362,89	355,99	360,96
Q	Jasa Kesehatan dan Kegiatan Sosial/ <i>Human Health and Social Work Activities</i>	93,40	95,87	99,95	105,98	109,06
R,S,T,U	Jasa Lainnya/ <i>Other Services Activities</i>	55,55	59,68	63,60	66,31	67,04
Produk Domestik Regional Bruto/<i>Gross Regional Domestic Product</i>		11 265,29	11 723,72	12 382,33	12 427,42	13 002,37

Catatan/Note : 2017 Perbedaan antara jumlah PDRB 34 Provinsi dan PDB Indonesia antara lain disebabkan oleh diskrepansi statistik/ The difference between the total of GRDP of 34 Provinces and the GDP of Indonesia due to the statistical discrepancies
2018 Perbedaan antara jumlah PDRB 34 Provinsi dan PDB Indonesia antara lain disebabkan oleh diskrepansi statistik/ The difference between the total of GRDP of 34 Provinces and the GDP of Indonesia due to the statistical discrepancies
2019 Perbedaan antara jumlah PDRB 34 Provinsi dan PDB Indonesia antara lain disebabkan oleh diskrepansi statistik/ The difference between the total of GRDP of 34 Provinces and the GDP of Indonesia due to the statistical discrepancies
2020 Perbedaan antara jumlah PDRB 34 Provinsi dan PDB Indonesia antara lain disebabkan oleh diskrepansi statistik/ The difference between the total of GRDP of 34 Provinces and the GDP of Indonesia due to the statistical discrepancies
2021 Perbedaan antara jumlah PDRB 34 Provinsi dan PDB Indonesia antara lain disebabkan oleh diskrepansi statistik/ The difference between the total of GRDP of 34 Provinces and the GDP of Indonesia due to the statistical discrepancies

Sumber/Source : 2017 BPS, berbagai sensus, survei dan sumber lain/BPS-Statistics Indonesia, various census, survey, and other sources
2018 BPS, berbagai sensus, survei dan sumber lain/BPS-Statistics Indonesia, various census, survey, and other sources
2019 BPS, berbagai sensus, survei, dan sumber lain/BPS-Statistics Indonesia, various census, survey, and other sources
2020 BPS, berbagai sensus, survei dan sumber lain/BPS-Statistics Indonesia, various census, survey, and other sources
2021 BPS, berbagai sensus, survei dan sumber lain/BPS-Statistics Indonesia, various census, survey, and other sources

Tabel
Table 12.3

Distribusi Persentase Produk Domestik Regional Bruto Atas Dasar Harga Berlaku Menurut Lapangan Usaha di Kabupaten Lahat, 2017–2021
Percentage Distribution of Gross Regional Domestic Product at Current Market Prices by Industry in Lahat Regency, 2017–2021

Lapangan Usaha/ <i>Industry</i>	2017	2018	2019	2020 *	2021**
(1)	(2)	(3)	(4)	(5)	(6)
A Pertanian, Kehutanan, dan Perikanan/ <i>Agriculture, Forestry, and Fishing</i>	19,91	19,13	18,45	19,28	19,30
B Pertambangan dan Penggalian/ <i>Mining and Quarrying</i>	33,70	34,14	34,72	33,88	35,74
C Industri Pengolahan/ <i>Manufacturing</i>	5,21	5,40	5,39	5,67	5,52
D Pengadaan Listrik dan Gas/ <i>Electricity and Gas</i>	0,49	0,55	0,60	0,70	0,71
E Pengadaan Air; Pengelolaan Sampah, Limbah, dan Daur Ulang/ <i>Water Supply; Sewerage, Waste Management, and Remediation Activities</i>	0,03	0,03	0,03	0,03	0,03
F Konstruksi/ <i>Construction</i>	9,72	9,58	9,23	9,42	8,91
G Perdagangan Besar dan Eceran; Reparasi Mobil dan Sepeda Motor/ <i>Wholesale and Retail Trade; Repair of Motor Vehicles and Motorcycles</i>	13,28	13,89	14,61	13,77	13,45
H Transportasi dan Pergudangan/ <i>Transportation and Storage</i>	1,26	1,25	1,22	1,15	1,09
I Penyediaan Akomodasi dan Makan Minum/ <i>Accommodation and Food Service Activities</i>	1,39	1,48	1,60	1,50	1,47
J Informasi dan Komunikasi/ <i>Information and Communication</i>	0,82	0,82	0,82	0,90	0,86
K Jasa Keuangan dan Asuransi/ <i>Financial and Insurance Activities</i>	1,72	1,70	1,63	1,63	1,54

Lanjutan Tabel/*Continued Table* 12.3

Lapangan Usaha/ <i>Industry</i>		2017	2018	2019	2020 *	2021**
(1)		(2)	(3)	(4)	(5)	(6)
L	Real Estat/ <i>Real Estate Activities</i>	2,74	2,72	2,69	2,73	2,60
M,N	Jasa Perusahaan/ <i>Business Activities</i>	0,05	0,05	0,05	0,05	0,05
O	Administrasi Pemerintahan, Pertahanan, dan Jaminan Sosial Wajib/ <i>Public Administration and Defence; Compulsory Social Security</i>	5,62	5,27	5,01	5,21	4,85
P	Jasa Pendidikan/ <i>Education</i>	2,75	2,69	2,66	2,67	2,55
Q	Jasa Kesehatan dan Kegiatan Sosial/ <i>Human Health and Social Work Activities</i>	0,80	0,78	0,76	0,83	0,80
R,S,T,U	Jasa Lainnya/ <i>Other Services Activities</i>	0,50	0,53	0,55	0,58	0,55
Produk Domestik Regional Bruto/<i>Gross Regional Domestic Product</i>		100,00	100,00	100,00	100,00	100,00

Catatan/Note : 2017 Perbedaan antara jumlah PDRB 34 Provinsi dan PDB Indonesia antara lain disebabkan oleh diskrepansi statistik/ The difference between the total of GRDP of 34 Provinces and the GDP of Indonesia due to the statistical discrepancies
 2018 Perbedaan antara jumlah PDRB 34 Provinsi dan PDB Indonesia antara lain disebabkan oleh diskrepansi statistik/ The difference between the total of GRDP of 34 Provinces and the GDP of Indonesia due to the statistical discrepancies
 2019 Perbedaan antara jumlah PDRB 34 Provinsi dan PDB Indonesia antara lain disebabkan oleh diskrepansi statistik/ The difference between the total of GRDP of 34 Provinces and the GDP of Indonesia due to the statistical discrepancies
 2020 Perbedaan antara jumlah PDRB 34 Provinsi dan PDB Indonesia antara lain disebabkan oleh diskrepansi statistik/ The difference between the total of GRDP of 34 Provinces and the GDP of Indonesia due to the statistical discrepancies
 2021 Perbedaan antara jumlah PDRB 34 Provinsi dan PDB Indonesia antara lain disebabkan oleh diskrepansi statistik/ The difference between the total of GRDP of 34 Provinces and the GDP of Indonesia due to the statistical discrepancies

Sumber/Source : 2017 BPS, berbagai sensus, survei dan sumber lain/ BPS-Statistics Indonesia, various census, survey, and other sources
 2018 BPS, berbagai sensus, survei dan sumber lain/ BPS-Statistics Indonesia, various census, survey, and other sources
 2019 BPS, berbagai sensus, survei, dan sumber lain/ BPS-Statistics Indonesia, various census, survey, and other sources
 2020 BPS, berbagai sensus, survei dan sumber lain/ BPS-Statistics Indonesia, various census, survey, and other sources
 2021 BPS, berbagai sensus, survei dan sumber lain/ BPS-Statistics Indonesia, various census, survey, and other sources

Tabel
Table 12.4

Laju Pertumbuhan Produk Domestik Regional Bruto Atas Dasar Harga Konstan 2010 Menurut Lapangan Usaha di Kabupaten Lahat (persen), 2017–2021
Growth Rate of Gross Regional Domestic Product at 2010 Constant Market Prices by Industry in Lahat Regency (percent), 2017–2021

Lapangan Usaha/ <i>Industry</i>	2017	2018	2019	2020 *	2021**
(1)	(2)	(3)	(4)	(5)	(6)
A Pertanian, Kehutanan, dan Perikanan/ <i>Agriculture, Forestry, and Fishing</i>	4,32	2,37	1,57	1,05	3,84
B Pertambangan dan Penggalian/ <i>Mining and Quarrying</i>	5,45	4,89	8,98	1,59	7,78
C Industri Pengolahan/ <i>Manufacturing</i>	7,45	5,46	4,64	1,57	1,73
D Pengadaan Listrik dan Gas/ <i>Electricity and Gas</i>	18,19	18,57	15,85	15,92	7,41
E Pengadaan Air; Pengelolaan Sampah, Limbah, dan Daur Ulang/ <i>Water Supply; Sewerage, Waste Management, and Remediation Activities</i>	1,20	7,38	8,41	5,85	0,98
F Konstruksi/ <i>Construction</i>	3,21	2,24	2,62	1,74	0,70
G Perdagangan Besar dan Eceran; Reparasi Mobil dan Sepeda Motor/ <i>Wholesale and Retail Trade; Repair of Motor Vehicles and Motorcycles</i>	3,70	6,27	8,86	-7,21	3,64
H Transportasi dan Pergudangan/ <i>Transportation and Storage</i>	1,77	1,72	2,53	-6,42	1,53
I Penyediaan Akomodasi dan Makan Minum/ <i>Accommodation and Food Service Activities</i>	1,81	8,70	10,07	-7,03	4,80
J Informasi dan Komunikasi/ <i>Information and Communication</i>	1,95	2,05	4,76	8,24	3,80
K Jasa Keuangan dan Asuransi/ <i>Financial and Insurance Activities</i>	1,57	1,31	1,17	0,75	0,99

Lanjutan Tabel/*Continued Table 12.4*

Lapangan Usaha/ <i>Industry</i>		2017	2018	2019	2020 *	2021**
(1)		(2)	(3)	(4)	(5)	(6)
L	Real Estat/ <i>Real Estate Activities</i>	2,25	3,36	3,14	-0,73	2,47
M,N	Jasa Perusahaan/ <i>Business Activities</i>	1,27	5,61	5,74	-2,98	2,68
O	Administrasi Pemerintahan, Pertahanan, dan Jaminan Sosial Wajib/ <i>Public Administration and Defence; Compulsory Social Security</i>	3,89	3,68	1,79	1,87	0,35
P	Jasa Pendidikan/ <i>Education</i>	1,34	3,67	4,21	-1,90	1,40
Q	Jasa Kesehatan dan Kegiatan Sosial/ <i>Human Health and Social Work Activities</i>	5,47	2,65	4,25	6,04	2,90
R,S,T,U	Jasa Lainnya/ <i>Other Services Activities</i>	1,14	7,44	6,56	4,26	1,10
Produk Domestik Regional Bruto/<i>Gross Regional Domestic Product</i>		4,44	4,07	5,62	0,36	4,63

Catatan/Note : 2017 Perbedaan antara jumlah PDRB 34 Provinsi dan PDB Indonesia antara lain disebabkan oleh diskrepansi statistik/ The difference between the total of GRDP of 34 Provinces and the GDP of Indonesia due to the statistical discrepancies
 2018 Perbedaan antara jumlah PDRB 34 Provinsi dan PDB Indonesia antara lain disebabkan oleh diskrepansi statistik/ The difference between the total of GRDP of 34 Provinces and the GDP of Indonesia due to the statistical discrepancies
 2019 Perbedaan antara jumlah PDRB 34 Provinsi dan PDB Indonesia antara lain disebabkan oleh diskrepansi statistik/ The difference between the total of GRDP of 34 Provinces and the GDP of Indonesia due to the statistical discrepancies
 2020 Perbedaan antara jumlah PDRB 34 Provinsi dan PDB Indonesia antara lain disebabkan oleh diskrepansi statistik/ The difference between the total of GRDP of 34 Provinces and the GDP of Indonesia due to the statistical discrepancies
 2021 Perbedaan antara jumlah PDRB 34 Provinsi dan PDB Indonesia antara lain disebabkan oleh diskrepansi statistik/ The difference between the total of GRDP of 34 Provinces and the GDP of Indonesia due to the statistical discrepancies

Sumber/Source : 2017 BPS, berbagai sensus, survei dan sumber lain/ BPS-Statistics Indonesia, various census, survey, and other sources
 2018 BPS, berbagai sensus, survei dan sumber lain/ BPS-Statistics Indonesia, various census, survey, and other sources
 2019 BPS, berbagai sensus, survei, dan sumber lain/ BPS-Statistics Indonesia, various census, survey, and other sources
 2020 BPS, berbagai sensus, survei dan sumber lain/ BPS-Statistics Indonesia, various census, survey, and other sources
 2021 BPS, berbagai sensus, survei dan sumber lain/ BPS-Statistics Indonesia, various census, survey, and other sources

Tabel
Table 12.5

Produk Domestik Regional Bruto Atas Dasar Harga Berlaku Menurut Jenis Pengeluaran di Kabupaten Lahat (miliar rupiah), 2017–2021
Gross Regional Domestic Product at Current Market Prices by Type of Expenditure in Lahat Regency (billion rupiahs), 2017–2021

Jenis Pengeluaran Type of Expenditure	2017	2018	2019	2020 *	2021**
(1)	(2)	(3)	(4)	(5)	(6)
Pengeluaran Konsumsi Rumah Tangga <i>Household Consumption Expenditure</i>	11 193,48	11 964,21	12 828,66	12 995,51	13 423,10
Pengeluaran Konsumsi LNPR <i>NPISH Consumption Expenditure</i>	253,23	278,87	314,98	305,34	325,00
Pengeluaran Konsumsi Pemerintah <i>Government Consumption Expenditure</i>	2 359,60	2 668,47	3 011,36	2 944,87	3 098,33
Pembentukan Modal Tetap Bruto <i>Gross Fixed Capital Formation</i>	5 543,47	5 811,27	5 961,26	6 112,31	6 121,38
Perubahan Inventori <i>Changes in Inventories</i>	-327,70	-615,84	-329,47	-186,32	-25,71
Net Ekspor Barang dan Jasa <i>Net Exports of Goods and Services</i>	7 627,07	8 531,96	9 040,80	9 301,92	9 191,92
Produk Domestik Regional Bruto Gross Regional Domestic Product	15,035.35	15,984.33	17,171.70	9 162,38	9 191,92

Catatan/Note: * Angka sementara / Preliminary Figures

** Angka sangat sementara / Very Preliminary Figures

Sumber/Source: BPS, berbagai sensus, survei dan sumber lain/BPS-Statistics Indonesia, various census, survey, and other sources

Tabel
Table 12.6

Produk Domestik Regional Bruto Atas Dasar Harga Konstan 2010 Menurut Jenis Pengeluaran di Kabupaten Lahat (miliar rupiah), 2017–2021
Gross Regional Domestic Product at 2010 Constant Market Prices by Type of Expenditure in Lahat Regency (billion rupiahs), 2017–2021

Jenis Pengeluaran Type of Expenditure	2017	2018	2019	2020 *	2021**
(1)	(2)	(3)	(4)	(5)	(6)
Pengeluaran Konsumsi Rumah Tangga <i>Household Consumption Expenditure</i>	7 576,47	7 919,37	8 256,58	8 237,67	8 365,42
Pengeluaran Konsumsi LNPRT <i>NPISH Consumption Expenditure</i>	183,84	198,46	218,65	213,25	219,62
Pengeluaran Konsumsi Pemerintah <i>Government Consumption Expenditure</i>	1 545,23	1 686,28	1 753,38	1 688,33	1 717,88
Pembentukan Modal Tetap Bruto <i>Gross Fixed Capital Formation</i>	4 313,24	4 417,50	4 498,43	4 582,00	4 469,25
Perubahan Inventori <i>Changes in Inventories</i>	-178,99	-241,44	-180,47	-177,26	-27,11
Net Ekspor Barang dan Jasa <i>Net Exports of Goods and Services</i>	5 531,86	6 105,87	6 020,82	5 946,60	5 646,65
Produk Domestik Regional Bruto Gross Regional Domestic Product	11 265,29	11 723,72	12 382,33	12 427,42	13 002,37

Catatan/Note: * Angka sementara / Preliminary Figures

** Angka sangat sementara / Very Preliminary Figures

Sumber/Source: BPS, berbagai sensus, survei dan sumber lain/BPS-Statistics Indonesia, various census, survey, and other sources

**PERBANDINGAN ANTAR KABUPATEN/KOTA
REGENCY/MUNICIPAL COMPARISON**

JUMLAH PENDUDUK, JUMLAH PENDUDUK MISKIN,
DAN NILAI IPM KABUPATEN LAHAT 2021

67.58

Indeks
Pembangunan
Manusia

**434,939
JIWA**

Jumlah
Penduduk

**68,40
RIBU JIWA**

Jumlah Penduduk
Miskin

PENJELASAN TEKNIS

1. IPM adalah indeks yang menjelaskan bagaimana penduduk dapat mengakses hasil pembangunan dalam memperoleh pendapatan, kesehatan, pendidikan, dan sebagainya.
2. IPM diperkenalkan oleh UNDP pada tahun 1990 dan dipublikasikan secara berkala dalam laporan tahunan Human Development Report (HDR).
3. IPM dibentuk oleh 3 (tiga) dimensi dasar: Umur Panjang dan Hidup Sehat, Pengetahuan dan standard hidup layak.
4. Dimensi pengetahuan Indikatornya ada dua, yaitu Harapan Lama Sekolah (HLS) dan Rata-Rata Lama Sekolah (RLS).
5. Harapan Lama Sekolah (HLS) adalah lamanya sekolah (dalam tahun) yg diharapkan akan dirasakan oleh anak pada umur tertentu dimasa mendatang. Angka HLS dihitung untuk penduduk berusia 7 tahun ke atas. HLS menggambarkan kondisi pembangunan sistem pendidikan di berbagai jenjang yg ditunjukkan oleh lamanya pendidikan yg diharapkan dapat dicapai oleh setiap anak.
6. Rata-Rata Lama Sekolah (RLS) adalah jumlah tahun yg digunakan oleh penduduk dalam menjalani pendidikan formal. Cakupan penduduk yg dihitung adalah

TECHNICAL NOTES

1. *1. IPM is an index which is explaining about how population can access development result in acquiring wages, health services, educations and so on.*
2. *2. IPM is introduced by UNDP in 1990 and published annually on annual Human Development Report (HDR)*
3. *3. IPM are forming by 3 basic dimension which are a long and healthy life, knowledge and decent standard of living.*
4. *4. The indicator in dimension of Knowledge is 2. Expected Years of Schooling- EYS) and Mean Years of Schooling-MYS)*
5. *5. EYS is period of school (In Years) which is hope will be happening on children on specific age in the future. EYS value will be count for population for age up to 7 years. EYS will describing about education developing system which is shown on level of education that been reaching for every child.*
6. *6. Mean Years of Schooling (MYS) is defined as a number of years which is people used when they are starting formal education. The scope of population that been*

REGENCY/MUNICIPAL COMPARISON

1. penduduk berusia 25 tahun ke atas. 1. *calculate is people up to 25 years old.*
2. Dimensi Standar Hidup Layak indikatornya adalah Pengeluaran Per Kapita dari pengeluaran dan paritas daya beli (Purchasing Power Parity- PPP) dengan menggunakan 66 komoditas makanan 2. *7. Dimension of proper living standard are purchasing power parity (PPP) which is using 66 food commodity and 30 non food commodity.*
3. Dimensi Umur panjang dan Hidup Sehat indikatornya adalah angka harapan hidup yaitu rata-rata banyak tahun yang ditempuh oleh seseorang sejak lahir mencerminkan derajat kesehatan suatu masyarakat. 3. *Long live and health dimension's indicator is life expectancy which is average of years that people used since born. LE is reflecting about health level in society.*

ULASAN**DESCRIPTION**

Jumlah penduduk mengalami peningkatan dari tahun ke tahun. Pada tahun 2021 di wilayah Provinsi Sumatera Selatan, berdasarkan hasil SP2020 didapatkan Kota Palembang sebagai Populasi tertinggi di Sumatera Selatan dengan Jumlah Penduduk Sebanyak 1.686,07 ribu Jiwa.

The population is increasing from year to year, for the region of South Sumatera Province, In 2021, From result of Census 2020. Palembang manucipality is a manucipality with the largest population of 1,686.07 Thousand Population.

Sampai dengan tahun 2021, jumlah penduduk Kabupaten Lahat mencapai 434,94 Jiwa. Dimana, laki-laki ada sebanyak 222.374 dan perempuan sekitar 212.565 Ada lebih Banyak laki-laki dibandingkan perempuan di Kabupaten Lahat.

Until 2021, the total population of Lahat Regency was 434.94 people. Whereas, Man is around 222.374 and woman is around 212,565 people. There are more man in Lahat Regency, than woman.

Penduduk miskin adalah penduduk yang memiliki rata-rata pengeluaran per kapita per bulan di bawah Garis Kemiskinan. Pada tahun 2021 jumlah penduduk miskin di Kabupaten Lahat sebesar 68,40 Ribu jiwa meningkat dibandingkan dengan tahun sebelumnya yaitu 65,75 jiwa.

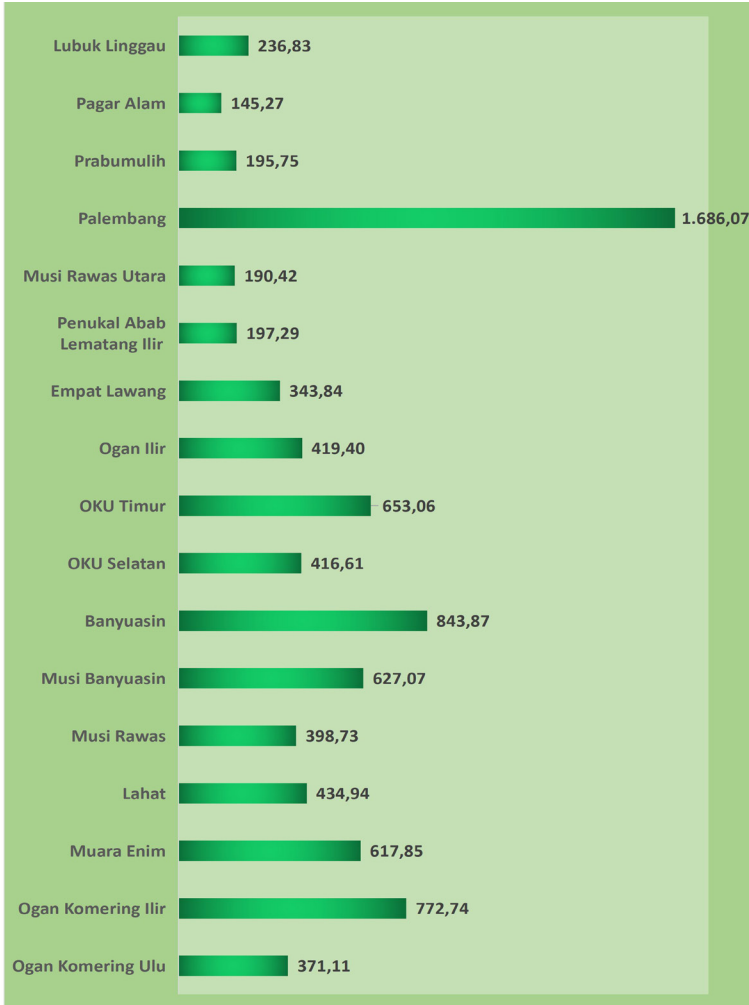
The poor are people who have an average per capita expenditure per month below the poverty line. In 2021 the number of poor people in Lahat district was 68.40 people higher than the previous year which was 65.75 Thousand people.

Tingkat kemiskinan Kabupaten Lahat berfluktuasi selama periode 2017-2021, hal tersebut seiring dengan meningkatnya pendapatan di Kabupaten Lahat dan berbagai kondisi yang mengakibatkan naik turunnya tingkat kemiskinan di Kabupaten Lahat.

Poverty rate in Lahat Subdistrict is fluctuated during the period 2017-2021, it is happened because increased income in the Lahat Subdistrict and another factor that make the poverty became up and down.

Gambar
Figures 13.1

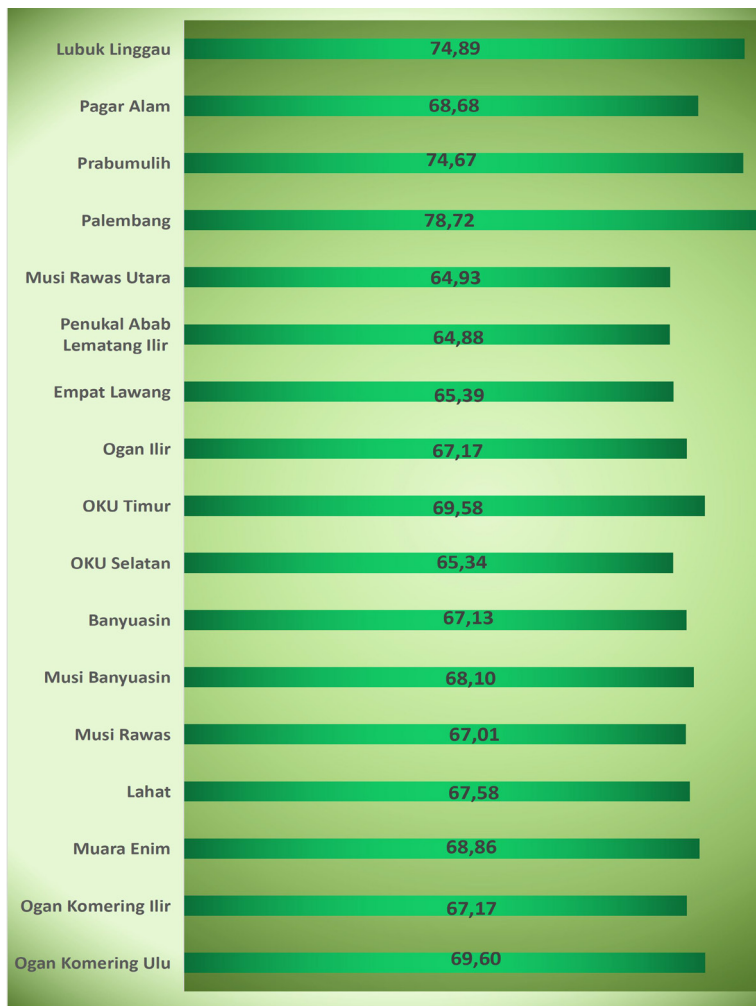
Jumlah Penduduk Menurut Kabupaten/Kota di Provinsi Sumatera Selatan (ribu), 2021
Population by Regency/Municipality in Sumatera Selatan, 2021



Sumber / Source : Badan Pusat Statistik Provinsi Sumatera Selatan/ BPS-Statistics of Sumatera Selatan Province

Gambar 13.2
Figures

**Indeks Pembangunan Manusia Menurut Kabupaten/
Kota di Provinsi Sumatera Selatan, 2021**
*Human Development Index by Regency/Municipality in
Sumatera Selatan Province, 2021*



Sumber / Source : Badan Pusat Statistik Provinsi Sumatera Selatan/ BPS-Statistics of Sumatera Selatan Province

Tabel
Table 13.1

Jumlah Penduduk Menurut Kabupaten/Kota di Provinsi Sumatera Selatan (ribu), 2017–2021
Population by Regency/Municipality in Sumatera Selatan Province (thousand), 2017–2021

Kabupaten/Kota Regency/Municipality	2017	2018	2019	2020	2021
(1)	(2)	(3)	(4)	(5)	(6)
Ogan Komering Ulu	359,67	364,26	368,76	367,60	371,11
Ogan Komering Ilir	810,71	821,53	832,15	769,35	772,74
Muara Enim	619,64	628,66	637,56	612,90	617,85
Lahat	401,73	405,61	409,35	430,07	434,94
Musi Rawas	395,20	400,24	405,18	395,57	398,73
Musi Banyuasin	630,91	640,07	649,09	622,21	627,07
Banyuasin	835,24	846,27	857,10	836,91	843,87
OKU Selatan	353,93	358,51	363,00	408,98	416,61
OKU Timur	664,02	670,65	677,08	649,85	653,06
Ogan Ilir	419,84	424,77	429,60	416,55	419,40
Empat Lawang	244,56	247,54	250,47	333,62	343,84
Penukal Abab Lematang Ilir	185,00	187,55	190,06	194,90	197,29
Musi Rawas Utara	187,86	190,22	192,54	188,86	190,42
Palembang	1.629,11	1.651,86	1.674,24	1668,85	1.686,07
Prabumulih	183,09	185,90	188,67	193,20	195,75
Pagar Alam	136,69	137,96	139,19	143,84	145,27
Lubuk Linggau	226,55	229,89	233,18	234,17	236,83
Sumatera Selatan	8 283,75	8 391,49	8 497,20	8 467,43	8 550,85

Sumber / Source : Badan Pusat Statistik Provinsi Sumatera Selatan/ BPS-Statistics of Sumatera Selatan Province

Tabel
Table 13.2**Laju Pertumbuhan Produk Domestik Regional Bruto Atas Dasar Harga Konstan 2010 Menurut Kabupaten/Kota di Provinsi Sumatera Selatan (persen), 2017–2021**
Rate of Growth of Gross Regional Domestic Products at Constant 2010 Prices by Regency/Municipality in Sumatera Selatan Province (percent), 2017–2021

Kabupaten/Kota Regency/Municipality	2017	2018	2019*	2020 **	20201**
(1)	(2)	(3)	(4)	(5)	(5)
Ogan Komering Ulu	4,06	4,88	5,66	-0,01	5,66
Ogan Komering Ilir	5,11	4,94	5,08	0,24	5,08
Muara Enim	7,16	8,65	7,02	0,03	7,02
Lahat	4,44	4,07	5,62	0,36	5,62
Musi Rawas	5,03	5,79	5,87	0,24	5,87
Musi Banyuasin	3,02	3,21	4,57	-0,04	4,57
Banyuasin	5,05	5,10	5,22	0,13	5,22
OKU Selatan	4,51	5,05	5,04	0,37	5,08
OKU Timur	3,37	4,29	5,47	0,41	5,80
Ogan Ilir	5,14	5,18	5,19	0,14	5,19
Empat Lawang	3,71	4,23	3,62	0,09	3,62
Penukal Abab Lematang Ilir	5,97	6,38	6,16	0,28	6,16
Musi Rawas Utara	4,65	4,21	4,15	0,37	4,15
Palembang	6,21	6,48	5,93	-0,25	5,86
Prabumulih	5,27	5,83	5,55	-0,18	5,61
Pagar Alam	4,81	4,18	3,52	0,01	3,51
Lubuk Linggau	6,31	5,93	5,70	-0,13	5,68
Sumatera Selatan	5,51	6,01	5,69	-0,11	5,61

Keterangan/Note : * Angka Sementara/Preliminary Figures

** Angka Sangat Sementara/Very Preliminary Figures Sumber

Sumber/ Source : Badan Pusat Statistik Provinsi Sumatera Selatan/ BPS-Statistics of Sumatera Selatan Province

Tabel 13.3
Table

Jumlah Penduduk Miskin Menurut Kabupaten/Kota di Provinsi Sumatera Selatan (ribu), 2017–2021
Number of Poor Population by Regency/Municipality in Sumatera Selatan Province (thousand), 2017–2021

Kabupaten/Kota Regency/Municipality	2017	2018	2019	2020	2021
(1)	(2)	(3)	(4)	(5)	(6)
Ogan Komering Ulu	46,34	45,71	46,84	47,30	47,50
Ogan Komering Ilir	127,06	124,86	124,14	123,34	124,78
Muara Enim	81,30	78,58	78,75	79,27	80,40
Lahat	67,33	65,31	65,03	65,75	68,40
Musi Rawas	55,96	54,75	53,82	54,95	57,46
Musi Banyuasin	105,08	105,15	105,83	105,38	105,23
Banyuasin	95,28	95,29	96,55	96,27	94,08
OKU Selatan	38,63	37,87	37,92	39,50	41,23
OKU Timur	72,81	70,65	70,40	71,10	72,89
Ogan Ilir	56,85	55,87	57,06	57,97	60,50
Empat Lawang	30,29	30,20	30,68	31,89	34,11
Penukal Abab Lematang Ilir	26,75	25,78	25,47	24,17	25,10
Musi Rawas Utara	36,46	36,19	36,63	37,75	39,50
Palembang	184,41	179,32	180,67	182,61	194,12
Prabumulih	20,72	20,95	21,62	21,83	23,60
Pagar Alam	12,12	12,07	12,37	12,71	13,27
Lubuk Linggau	29,54	29,74	29,98	29,80	31,61
Sumatera Selatan	1 086,92	1 068,27	1 073,74	1 081,59	1 113,76

Sumber/Source: BPS, Survei Sosial Ekonomi Nasional/BPS-Statistics Indonesia, National Socioeconomic Survey

Tabel
Table 13.4**Indeks Pembangunan Manusia Menurut Kabupaten/Kota
di Provinsi Sumatera Selatan, 2017–2021**
*Human Development Index by Regency/Municipality in
Sumatera Selatan Province, 2017–2021*

Kabupaten/Kota Regency/Municipality	2017	2018	2019	2020	2021
(1)	(2)	(3)	(4)	(5)	(6)
Ogan Komering Ulu	68,28	69,01	69,45	69,32	69,60
Ogan Komering Ilir	66,11	66,57	66,96	66,82	67,17
Muara Enim	67,63	68,28	68,88	68,74	68,86
Lahat	66,38	66,99	67,62	67,44	67,58
Musi Rawas	65,31	66,18	66,92	66,79	67,01
Musi Banyuasin	66,96	67,57	67,83	67,69	68,10
Banyuasin	65,85	66,40	66,90	66,74	67,13
OKU Selatan	63,96	64,84	65,43	65,30	65,34
OKU Timur	67,84	68,58	69,34	69,28	69,58
Ogan Ilir	65,63	66,43	67,22	67,06	67,17
Empat Lawang	64,21	64,81	65,10	65,25	65,39
Penukal Abab Lematang Ilir	62,58	63,49	64,33	64,70	64,88
Musi Rawas Utara	63,18	63,75	64,32	64,49	64,93
Palembang	77,22	77,89	78,44	78,33	78,72
Prabumulih	73,58	74,04	74,40	74,55	74,67
Pagar Alam	66,81	67,62	68,44	68,31	68,68
Lubuk Linggau	73,67	74,09	74,81	74,78	74,89
Sumatera Selatan	68,86	69,39	70,02	70,01	70,24

Sumber/Source: BPS, Seri Berita Resmi Statistik Indeks Pembangunan Manusia/BPS-Statistics Indonesia, Series of Press Releases of Human Development Index

ST 2023
SENSUS PERTANIAN

BerAKHLAK

Berorientasi Pelayanan Akuntabel Kompeten
Harmonis Loyal Adaptif Kolaboratif

DATA

MENCERDASKAN BANGSA
Enlighten The Nation



**BADAN PUSAT STATISTIK
KABUPATEN LAHAT
BPS-STATISTICS OF LAHAT REGENCY**

Jl. Bandar Jaya Lk. III Lahat
Tlp. (0731)321416, Fax. (0731)321416
E-mail : bps1604@mailhost.bps.go.id

ISSN 0215-3971

